

SMLOUVA O PACHTU – POZEMKY V DOBÝVACÍM PROSTORU

č.: 777 396

uzavřená ve smyslu ust. § 2332 a násl. zákona č. 89/2012 Sb., občanský zákoník,
ve znění pozdějších předpisů (dále jen „občanský zákoník“)

Smluvní strany:

Lesy České republiky, s.p.

se sídlem Přemyslova 1106/19, Nový Hradec Králové, 500 08 Hradec Králové
zapsaný v obchodním rejstříku vedeném Krajským soudem v Hradci Králové, oddíl AXII, vložka 540
zastoupený Ing. Josefem Vojáčkem, generálním ředitelem
IČO: 421 96 451, DIČ: CZ42196451
bankovní spojení: Komerční banka, a.s., pobočka Židlochovice
číslo účtu: 18403641/0100
(dále jako „**propachtovatel**“) na straně jedné

a

MND a.s.

se sídlem Hodonín, Úprkova 807/6, PSČ 69501
zapsaná v obchodním rejstříku vedeném Krajským soudem v Brně, oddíl B, vložka 6209
IČO: 284 83 006, DIČ: CZ699003312
zastoupená [redacted] ředitelkou Divize E&P, na základě plné moci ze dne 17. 8. 2020
bankovní spojení: Komerční banka, a.s., pobočka Hodonín
číslo účtu: 2104671/0100
(dále jako „**pachtýř**“) na straně druhé

společně též „**smluvní strany**“

uzavírají níže uvedeného dne, měsíce a roku tuto

SMLOUVU O PACHTU (dále jen „Smlouva“):

I.

Předmět smlouvy

- Propachtovatel prohlašuje, že má právo hospodařit k níže uvedeným pozemkům, které jsou ve vlastnictví České republiky, a to:

Číslo pozemku	Druh pozemku	Výměra v m ²	Propachtovávaná výměra v m ²	Katastrální území	LV	Obec	Označení plochy
část 3032/4	lesní pozemek	9 308	893	Tvrdonice	1795	Tvrdonice	Kostice 15
část 3033	lesní pozemek	107 452	97	Tvrdonice	1795	Tvrdonice	
Celkem			990				

Uvedené pozemky (dále jen „**předmětné pozemky**“ nebo „**předmět pachtu**“) jsou zapsané v katastru nemovitostí u Katastrálního úřadu pro Jihomoravský kraj, Katastrální pracoviště Břeclav.

- Část pozemku p. č. 3033 o výměře 97 m² v k. ú. Tvrdonice je na základě Rozhodnutí Městského úřadu Břeclav, odboru životního prostředí, č. j.: MUBR 34122/2012, ze dne 17. 5. 2012, s nabytím právní moci 7. 6. 2012, které bylo změněno Rozhodnutím Městského úřadu Břeclav, odboru životního prostředí, č. j.: MUBR 2706/2018, ze dne 29. 1. 2018, s nabytím právní moci dne 15. 2. 2018 a které bylo následně změněno Rozhodnutím Městského úřadu Břeclav, odboru stavebního a životního prostředí, č. j.: MUBR 125090/2020, ze dne 12. 8. 2020, s nabytím právní

moci 2. 9. 2020 dočasně odňata z pozemků určeného k plnění funkcí lesa, a to od 1. 1. 2012 do **31. 12. 2043**. Tato rozhodnutí jsou nedílnými přílohami č. 1, 2 a 3 k této Smlouvě.

3. Propachtovatel se zavazuje přenechat na základě této Smlouvy předmět pachtu uvedený v odst. 1. tohoto článku o celkové propachtované výměře 990 m² do pachtu pachtýři k dočasnému úplatnému užívání a požívání s tím, že pachtýř se zavazuje předmět pachtu využívat výlučně za účelem provádění hornické činnosti, a to provedení geologických prací a zřízení přístupové cesty k pracovní ploše vrtu Kostice 15 a k činnostem s touto činností související v chráněném ložiskovém území Trvdonice II. Veškeré věci, záležitosti či jednání související s využitím předmětu pachtu za sjednaným účelem je povinen obstarat pachtýř, a to na svůj náklad a v mezích stanovených touto Smlouvou. Oprávnění k chráněnému ložiskovému území pachtýř doložil na základě Rozhodnutí Ministerstva životního prostředí, č. j.: 1188/560/10, ze dne 29. 11. 2011, s nabytím právní moci dne 6. 12. 2011, které tvoří nedílnou přílohu č. 4 k této Smlouvě.
4. Smluvní strany prohlašují, že hranice předmětu pachtu jsou jim spolehlivě známy a nevzbuzují jakýchkoli pochybností. Předmět pachtu je graficky znázorněn v evidenčních údajích o pozemcích – Plocha u sondy Kostice 15 vyhotovené [redacted] dne 6. 6. 2011 a potvrzené [redacted] dne 7. 6. 2011 v měřítku 1 : 2 880. Výše uvedené evidenční údaje tvoří nedílnou přílohu č. 5 k této Smlouvě.
5. Pachtýř prohlašuje, že se se stavem předmětu pachtu řádně a dostatečně seznámil a že jej shledává ke dni uzavření této Smlouvy způsobilým ke smluvenému účelu pachtu dle této Smlouvy. Chráněné ložiskové území Trvdonice II. je stanoveno na základě Rozhodnutí Ministerstva životního prostředí, č. j.: 1188/560/10 ze dne 29. 11. 2011 s nabytím právní moci dne 6. 12. 2011, které tvoří nedílnou přílohu č. 4 k této Smlouvě.
Hranice chráněného ložiskového území Trvdonice II je graficky znázorněna v účelové mapě CHLÚ Trvdonice II, která je přílohou Rozhodnutí Ministerstva životního prostředí, č. j.: 1188/560/10, ze dne 29. 11. 2011, s nabytím právní moci dne 6. 12. 2011, které tvoří nedílnou přílohu č. 4 k této Smlouvě.
6. Z pachtu je vyňato právo výkonu myslivosti a rybářské právo.
7. Smluvní strany ujednaly, že předmětem pachtu dle této Smlouvy nejsou trvalé porosty nacházející se na předmětu pachtu.
8. Právo pachtu podle této Smlouvy dále nezakládá pachtýři jakákoliv práva k trvalým porostům nacházejícím se na předmětu pachtu. Pachtýř je povinen zejména upozornit na kalamitu, škodu na porostech apod.
9. Nárok na náhrady dle zvláštních právních předpisů např. v případech, na něž dopadá vyhláška Ministerstva zemědělství č. 55/1999 Sb., o způsobu výpočtu výše újmy nebo škody způsobené na lesích, ve znění pozdějších předpisů, náleží propachtovateli.

II.

Účel pachtu

1. Pachtýř se zavazuje předmět pachtu uvedený v článku I. odst. 1. této Smlouvy užívat výlučně k podnikatelským účelům, a to k hornické činnosti podle ust. § 2 zák. č. 61/1988 Sb., o hornické činnosti, výbušninách a o státní báňské správě, ve znění pozdějších předpisů, spočívající ve vyhledávání a průzkumu výhradních ložisek vyhrazených nerostů ropy a hořlavého zemního plynu. Dále bude na předmětu pachtu umístěna přístupová komunikace k ploše vrtu Kostice 15, a to na základě Rozhodnutí Ministerstva životního prostředí, č. j.: 1188/560/10, ze dne 29. 11. 2011, s nabytím právní moci dne 6. 12. 2011, které tvoří nedílnou přílohu č. 4 k této Smlouvě.
2. Předmětem podnikání pachtýře je mimo jiné hornická činnost a činnost prováděná hornickým způsobem v rozsahu podle zákona č. 61/1988 Sb., o hornické činnosti, výbušninách a o státní báňské správě, ve znění pozdějších předpisů, a to na základě oprávnění Obvodního báňského úřadu pro území krajů Jihomoravského a Zlínského, č. j.: SBS 29317/2018/OBÚ-01/1, ze dne

10. 10. 2018, s nabytím právní moci dne 25. 10. 2018. Oprávnění tvoří nedílnou přílohu č. 6 k této Smlouvě.

III.

Trvání pachtu

1. Propachtovatel na základě této Smlouvy přenechává pachtýři a pachtýř od propachtovatele přebírá do dočasného úplatného užívání a požívání předmět pachtu uvedený v čl. I. odst. 1 této Smlouvy o celkové propachtované výměře 990 m², a to na dobu určitou od 1. 1. 2021 **do 31. 12. 2025**.
2. Smluvní strany mohou v posledních šesti měsících pachtu sjednat formou dodatku ke stávající Smlouvě prodloužení pachtovního vztahu založeného touto Smlouvou, maximálně však o pět let, opakovaně až na dobu předpokládaného výkonu hornické činnosti nebo činnosti prováděné hornickým způsobem včetně následné sanace a rekultivace pozemku.
3. Pacht dle této Smlouvy skončí:
 - a) uplynutím doby, na níž byl sjednán,
 - b) písemnou dohodou smluvních stran,
 - c) písemnou výpovědí s výpovědní dobou učiněnou kteroukoli ze smluvních stran za níže uvedených podmínek.
4. Před uplynutím sjednané doby pachtu lze tento skončit výpovědí ze strany propachtovatele z těchto důvodů:
 - a) pachtýř je o více než jeden měsíc v prodlení s placením pachtovného, a to i přes písemnou výzvu propachtovatele k dodatečné úhradě dluhu pachtýře,
 - b) pachtýř užívá předmět pachtu v rozporu s ustanoveními této Smlouvy i přes písemnou výzvu propachtovatele k odstranění závadného stavu s určením přiměřené lhůty ke zjednání nápravy,
 - c) pachtýř přenechal bez předchozího písemného souhlasu propachtovatele předmět pachtu nebo jeho část do užívání jinému,
 - d) pachtýř porušil své povinnosti plynoucí z této Smlouvy, a to i přes předchozí písemnou výzvu propachtovatele,
 - e) pachtýř na předmětu pachtu umístil jakékoli stavby bez předchozího písemného souhlasu propachtovatele,
 - f) pachtýř ztratil oprávnění k provozování činnosti, pro kterou si předmět pachtu propachtoval,
 - g) předmět pachtu přestal být využitelný pro sjednaný účel pachtu.
5. Před uplynutím sjednané doby pachtu lze tento skončit výpovědí ze strany pachtýře z těchto důvodů:
 - a) pachtýř ztratil oprávnění k provozování činnosti, pro kterou předmět pachtu propachtoval,
 - b) propachtovatel porušil své povinnosti vůči pachtýři vyplývající z této Smlouvy, a to i přes předchozí písemnou výzvu pachtýře
 - c) předmět pachtu přestal být využitelný pro sjednaný účel pachtu.
6. Pro výpověď dle odst. 4 a odst. 5 tohoto článku se sjednává tříměsíční výpovědní doba, která počíná běžet od prvního dne kalendářního měsíce následujícího po měsíci, v němž byla výpověď doručena druhé smluvní straně.
7. Ke dni skončení pachtu je pachtýř povinen odevzdat propachtovateli předmět pachtu ve stavu odpovídajícímu způsobu využití pro účely dle čl. II. odst. 1 této Smlouvy a po sanaci a rekultivaci pozemku provedené na náklady pachtýře dle příslušného rozhodnutí orgánu státní správy. Toto ustanovení se netýká porostů, které se na předmětných pozemcích nacházejí. O předání bude sepsán písemný protokol opatřený datem a podpisy oprávněných pracovníků propachtovatele a pachtýře.

IV.

Pachtovné

1. Pachtýř se zavazuje platit propachtovateli za předmět pachtu pachtovné ve výši [REDAKCE] (cena základní bez rozlišení ploch dle způsobu využití). Celkové roční pachtovné tak činí

7. Rozhodne-li příslušný orgán státní správy pravomocným rozhodnutím o uložení pokuty propachtovateli v souvislosti s porušením zákonných povinností, ke kterým došlo jednáním nebo opomenutím pachtýře dle této Smlouvy, je pachtýř povinen zaplatit propachtovateli částku ve výši uložené pokuty včetně případných dalších nákladů propachtovatele s tímto spojených, zejména pak nákladů řízení, a to vše do 5 pracovních dnů od doručení písemné výzvy propachtovatele k úhradě.
8. Pachtýř není oprávněn přenechat bez předchozího písemného souhlasu propachtovatele předmět pachtu nebo jeho část do užívání třetí osobě.
9. Pachtýř se zavazuje na vlastní náklady odstranit újmu, která na předmětu pachtu jeho činností nebo činnostmi třetích osob vznikne, a to ve lhůtě 30 kalendářních dnů od doručení písemné výzvy propachtovatele k odstranění újmy.
10. Pachtýř se zavazuje neuskładňovat a nelikvidovat odpady vzniklé jeho činností nebo činnostmi třetích osob na předmětu pachtu. Za odvoz odpadu z předmětu pachtu a jeho následnou likvidaci odpovídá výlučně pachtýř. Likvidaci provede pachtýř na vlastní náklady do 7 dnů od zjištění závadného stavu.
11. Pachtýř se zavazuje, že zabezpečí výkon hornické činnosti, činnosti prováděné hornickým způsobem a činností souvisejících tak, aby nedocházelo k újmě na okolních lesních porostech na pozemcích, které nejsou součástí předmětu pachtu a nebyly dotčeny zájmy ochrany přírody.
12. Pachtýř nese plnou odpovědnost za veškerou újmu, která jím prováděnou činností nebo porušením jeho povinností založené touto Smlouvou či právním předpisem vznikne propachtovateli či třetím osobám, a to i v případě, že by újma vznikla v důsledku činnosti pachtýřem najatých právnických či fyzických osob v souvislosti s prováděnou činností.
13. Smluvní strany ujednávají, že právo pachtu dle této Smlouvy se nezapíše do veřejného seznamu.
14. Smluvní strany sjednávají pro případ porušení povinností uvedených v čl. V. této Smlouvy smluvní pokutu ve výši 10 % aktuálního ročního pachtovného, nejméně však 5 000,- Kč, za každý jednotlivý případ. Stanovením smluvní pokuty není dotčeno právo poškozené strany na náhradu škody a zaplacená smluvní pokuta se na náhradu škody nezapočítává. Smluvní pokuta je splatná do 15 dnů od doručení výzvy smluvní straně, která porušila své povinnosti.
15. Smluvní strany berou na vědomí, že cenová ujednání v této Smlouvě jsou obchodním tajemstvím propachtovatele, a zavazují se:
 - a) k ochraně údajů v této Smlouvě, která jsou obchodním tajemstvím propachtovatele, před třetí osobou a před jejich zneužitím,
 - b) nesdělřit žádné informace a údaje v této Smlouvě, na které se vztahuje obchodní tajemství propachtovatele, třetím osobám,
 - c) zajistit, aby údaje v této Smlouvě, které jsou obchodním tajemstvím propachtovatele, nebyly zpřístupněny třetím osobám,a to vše s výjimkou poskytnutí: svým účetním, daňovým či právním poradcům, vázaných povinností mlčenlivosti, úřadům a soudům, pokud je to vyžadováno příslušnými právními předpisy.

VI.

Ostatní ujednání

Pachtýř se zavazuje nevydávat stanoviska či vyjádření třetím osobám k dotčení či omezení ve využívání předmětu pachtu nebo jeho části.

VII.

Sankční ujednání

Pro případ prodlení s úhradou pachtovného se pachtýř zavazuje zaplatit propachtovateli smluvní pokutu ve výši 0,05 % z dlužné částky za každý i započatý den prodlení. Právo propachtovatele na náhradu škody vzniklé z porušení smluvních povinností pachtýře či právo tuto Smlouvu vypovědět ve smyslu čl. III. této Smlouvy tím není dotčeno.

VIII.

Criminal Compliance doložka

1. Smluvní strany níže svým podpisem stvrzují, že v průběhu vyjednávání o této Smlouvě vždy jednaly a postupovaly čestně a transparentně a současně se zavazují, že takto budou jednat i při plnění této Smlouvy a veškerých činnostech s ní souvisejících.
2. Smluvní strany se dále zavazují vždy jednat tak a přijmout taková opatření, aby nedošlo ke vzniku důvodného podezření na spáchání trestného činu či k samotnému jeho spáchání (včetně formy účastenství), v důsledku tedy jednat tak, aby kterékoli ze smluvních stran nemohla být přičtena odpovědnost podle zákona č. 418/2011 Sb., o trestní odpovědnosti právnických osob a řízení proti nim, ve znění pozdějších předpisů, nebo nevznikla trestní odpovědnost fyzických osob (včetně zaměstnanců) podle zákona č. 40/2009 Sb., trestní zákoník, ve znění pozdějších předpisů, případně aby nebylo zahájeno trestní stíhání proti jakékoliv ze smluvních stran včetně jejích zaměstnanců podle platných a účinných právních předpisů.
3. Propachtovatel za tímto účelem vytvořil tzv. Criminal Compliance Program Lesů České republiky, s.p. (viz www.lesycr.cz), a v jeho rámci přijal závazek vymezovat se proti jakémukoli protiprávnímu a neetickému jednání a nastavil postupy k prevenci a odhalování takového jednání.

IX.

Závěrečná ustanovení

1. Pokud není v této Smlouvě ujednáno jinak, řídí se vztahy mezi smluvními stranami příslušnými obecně platnými právními předpisy, zejména pak občanským zákoníkem, ve znění pozdějších předpisů.
2. V případě změny identifikačních údajů smluvních stran se tyto zavazují vzájemně se o této skutečnosti bez zbytečného odkladu písemně informovat.
3. Tuto Smlouvu lze měnit a doplňovat pouze písemnými vzestupně číslovanými dodatky podepsanými oprávněnými zástupci obou smluvních stran.
4. Pro platnost této Smlouvy je v souladu se Statutem propachtovatele a zákonem č. 77/1997 Sb., o státním podniku, ve znění pozdějších předpisů, nutný souhlas Ministerstva zemědělství, které rovněž vykonává jménem státu funkci zakladatele propachtovatele (dále jen „Zakladatel“) ve smyslu ust. § 17 odst. 2 zákona č. 77/1997 Sb., o státním podniku, ve znění pozdějších předpisů.
5. Zakladatel udělil předchozí souhlas s nakládáním s určeným majetkem ve smyslu ust. § 17 odst. 2 zákona č. 77/1997 Sb., o státním podniku, ve znění pozdějších předpisů, pod č. j.: 47675/2017-MZE-13221 ze dne 1. 9. 2017 v bodu 6.5.3. Statutu propachtovatele.
6. Tato Smlouva je vyhotovena ve čtyřech stejnopisech, z nichž po dvou vyhotoveních obdrží každá ze smluvních stran.
7. Obě smluvní strany jsou oprávněny a v případech stanovených zákonem i povinny uveřejnit Smlouvu a její dodatky včetně metadat v rozsahu a způsobem dle zákona č. 340/2015 Sb., o zvláštních podmínkách účinnosti některých smluv, uveřejňování těchto smluv a o registru smluv (zákon o registru smluv), ve znění pozdějších předpisů. Obě smluvní strany jsou s uveřejněním Smlouvy a jejích dodatků včetně metadat srozuměny.
8. Tato Smlouva nabývá platnosti dnem podpisu oběma smluvními stranami. Účinnosti nabývá dnem **1. 1. 2021**; v případě povinnosti uveřejnění je účinnost podmíněna uveřejněním v registru smluv.
9. Smluvní strany prohlašují, že si tuto Smlouvu přečetly a na důkaz správnosti a souhlasu připojují prosty omylu své vlastnoruční podpisy.
10. Smluvní strany se dohodly, že ke dni své účinnosti tato Smlouva v plném rozsahu nahrazuje Smlouvu o pachtu – pozemky v dobývacím prostoru č. 170297/2018 ze dne 18. 12. 2017.
11. Nedílnou součástí této Smlouvy jsou tyto přílohy:
 - Příloha č. 1: Rozhodnutí Městského úřadu Břeclav, odboru životního prostředí, č. j.: MUBR 34122/2012, ze dne 17. 5. 2012
 - Příloha č. 2: Rozhodnutí Městského úřadu Břeclav, odboru životního prostředí, č. j.: MUBR 2706/2018, ze dne 29. 1. 2018

- Příloha č. 3: Rozhodnutí Městského úřadu Břeclav, odboru stavebního a životního prostředí, č. j.: MUBR 125090/2020, ze dne 12. 8. 2020
- Příloha č. 4: Rozhodnutí Ministerstva životního prostředí, č. j.: 1188/560/10, ze dne 29. 11. 2011
- Příloha č. 5: Evidenční údaje o pozemcích – Plocha u sondy Kostice 15 vyhotovené [redacted] dne 6. 6. 2011 a potvrzené [redacted] dne 7. 6. 2011 v měřítku 1 : 2 880
- Příloha č. 6: Oprávnění Obvodního báňského úřadu pro území krajů Jihomoravského a Zlínského, č. j.: SBS 29317/2018/OBÚ-01/1, ze dne 10. 10. 2018
- Příloha č. 7: Plná moc k zastupování společnosti MND a.s. pro RNDr. Janu Hamršmídovou, ředitelku Divize E&P, ze dne 17. 8. 2020

V Hradci Králové, dne 17. 12. 2020

V Hodoníně, dne 22. 12. 2020

Propachtovatel:

Pachtýř:

[redacted]
Ing. Josef Vojáček
generální ředitel
Lesy České republiky, s.p.

[redacted]
ředitelka Divize E&P, na základě plné moci
MND a.s.
[redacted]

Městský úřad Břeclav

odbor životního prostředí

náměstí T. G. M. 3

Břeclav, 690 81

Číslo jednací: MUBR 34122/2012

V Břeclavi dne 17.05.2012

Spisová značka: MUBR-S 27560/2012 OŽP/Pv

Vyřizuje

Telefon

E-mail



Toto rozhodnutí nabylo právní moci:

dne 7.6.2012

Je vykonatelné

dne 7.6.2012

dne [redacted]

ROZHODNUTÍ

Městský úřad Břeclav, odbor životního prostředí, jako příslušný orgán státní správy lesů (dále jen „správní orgán“) podle ustanovení § 10 a § 11 odst. 1 zákona č. 500/2004 Sb., správní řád v platném znění (dále jen „správní řád“), podle § 66 zákona č. 128/2000 Sb., o obcích a podle ustanovení § 48 odst. 1 písm. d) zákona č. 289/1995 Sb., o lesích v platném znění (dále jen „lesní zákon“), vydává v souladu s § 67 a následujících ustanovení správního řádu toto rozhodnutí, kterým na základě žádosti

MND a.s.
se sídlem Hodonín, Úprkova 807/6
IČ: 28483006

I. povoluje

žadateli podle ustanovení § 16 odst. 1 lesního zákona

dočasné odnětí pozemků určených k plnění funkcí lesa

pro akci „Příjezdová cesta k pracovní ploše vrtu Kostice 15“. Stavbou budou dotčeny následující lesní pozemky:

k.ú.	parcela č. KN	Označení porostů (bezlesí)	Dočasné odnětí (ha)
Tvrdonice	3033	929 C2 - 105	0,0097

Označení porostu je převzato z lesního hospodářského plánu pro LHC Židlochovice s platností od 01.01.2010 do 31.12.2019.

Dočasné odnětí je povoleno na dobu **od 01.01.2012 do 31.12.2020**.

Rozhodnutí o odnětí výše uvedených pozemků určených k plnění funkcí lesa se vydává za podmínky, že žadatel, popř. jeho nástupnická organizace zajistí:

- a) dodržování základních povinností ochrany pozemků určených k plnění funkcí lesa uvedených v § 13 lesního zákona,

- b) za hranicí dočasného odnětí pozemků určených k plnění funkcí lesa nebude na lesních pozemcích umístěno žádné zařízení ani nebude ukládán žádný materiál,
- c) provádění prací tak, aby na okolních pozemcích a lesních porostech nedocházelo ke škodám. V případě vzniku škod budou bezprostředně po jejich vzniku činěna taková opatření, která povedou k efektivnímu snížení jejich důsledků,
- d) používání vhodných technických prostředků, technologií a biologicky odbouratelných hydraulických kapalin a činit účinná opatření k zabránění úniku látek poškozujících les a přírodní prostředí,
- e) před uplynutím doby dočasného odnětí provést rekultivaci dle plánu rekultivace, zpracovaného [redacted] ne 16.04.2012,
- f) po ukončení doby dočasného odnětí rekultivované pozemky protokolárně předat vlastníkovi k lesnickému užívání,

II. stanoví poplatek za odnětí,

který je žadatel (popř. jeho nástupnická organizace) povinen zaplatit za dočasné odnětí, přičemž platby podle příjemců a jednotlivých let trvání odnětí jsou uvedeny v následující tabulce:

Období	Příjemce poplatku za odnětí		Celkem dočasné odnětí
	Státní fond životního prostředí	Obec Tvrdonice	
1-12/2012	126,- Kč	84,- Kč	210,- Kč
1-12/2013	126,- Kč	84,- Kč	210,- Kč
1-12/2014	126,- Kč	84,- Kč	210,- Kč
1-12/2015	126,- Kč	84,- Kč	210,- Kč
1-12/2016	126,- Kč	84,- Kč	210,- Kč
1-12/2017	126,- Kč	84,- Kč	210,- Kč
1-12/2018	126,- Kč	84,- Kč	210,- Kč
1-12/2019	126,- Kč	84,- Kč	210,- Kč
1-12/2020	126,- Kč	84,- Kč	210,- Kč

Poplatek je splatný nejpozději do 31.12. příslušného roku.

Místně příslušným správcem poplatku je Celní úřad Břeclav. Poplatek je žadatel popř. jeho nástupnická organizace povinen uhradit na účet Celního úřadu Břeclav:

dočasné odnětí - číslo účtu - **8758-17726641/0710**
konstantní symbol - **1148** (pro bezhotovostní platby)
- **1149** (pro platby v hotovosti)
variabilní symbol - **28483006**

Účastníci řízení (§ 27 odst.1 správního řádu):

1. MND a.s., Úprkova 807/6, 695 01 Hodonín, IČ: 28483006

Odůvodnění:

Dne 19.04.2012 požádala firma MND a.s., Úprkova 807/6, 695 01 Hodonín, IČ: 28483006 o povolení dočasného odnětí pozemků určených k plnění funkcí lesa dle 16 odst. 1 lesního zákona. Konkrétně se jedná o pozemek p.č. KN 3033 v k.ú. Tvrdonice, který je ve vlastnictví Lesů ČR, s.p., LZ Židlochovice. Odnětí bylo požádáno na dobu od 01.01.2012 do 31.12.2020 pro akci „Příjezdová cesta k pracovní ploše vrtu Kostice 15“.

K žádosti byly dále přiloženy následující dokumenty:

1. Informace z KN včetně mapových podkladů a geometrického plánu ze dne 06.06.2011
2. Znalecký posudek ze dne 19.03.2012, zpracovaný [REDAKCE]
3. Vyjádření vlastníka pozemku a odborného lesního hospodáře ze dne 10.04.2012
4. Plán rekultivace zpracovaný [REDAKCE] dne 16.04.2012
5. Rozhodnutí MŽP o stanovení CHLÚ Tvrdonice ze dne 29.11.2011
6. Osvědčení MŽP o výhradním ložisku Tvrdonice-Kostice 15 ze dne 17.02.2009

Oznámení o zahájení řízení bylo účastníkům zasláno dopisem č.j. MUBR 29733/2012 ze dne vyhotovení 02.05.2012.

Při posuzování žádosti byl správní orgán veden těmito úvahami a skutečnostmi:

1. Skutečný stav pozemku je orgánu státní správy lesů znám z předchozí správní činnosti.
2. Vlastník lesního pozemku vyslovil s dočasným odnětím souhlas.
3. Dojde jen k nezbytnému odnětí lesního pozemku a předmětný požadavek na dotčení tohoto pozemku je společensky a ekonomicky důvodný.

Ve výpočtu poplatku za odnětí zpracovaného [REDAKCE] byla početní chyba, proto byl tento správním orgánem opraven. Z tohoto důvodu je celková roční výše poplatku za dočasné odnětí stanovena na 210,- Kč, oproti částce 378,- Kč uvedené v posudku.


Účastníci řízení byli poučeni o právu činit ve správním řízení úkony ve smyslu § 36, 37 a 38 správního řádu, zejména pak o právu vyjádřit své stanovisko, navrhopvat důkazy a činit jiné návrhy a dle § 36 odst. 3 správního řádu jim byla dána možnost před vydáním rozhodnutí vyjádřit se k jeho podkladům. Podklady pro vydání předmětného rozhodnutí tvořila žádost žadatele ze dne doručení 19.04.2012, včetně výše uvedených dokumentů. Shromážděné podklady pro rozhodnutí ve věci byly účastníkům řízení k dispozici na Městském úřadě Břeclav, odboru životního prostředí.

Do dnešního dne účastníci řízení žádný z úkonů neučinili a vzhledem k tomu, že je zdejší orgán státní správy lesů vázán zákonnými lhůtami v zahájeném řízení, bylo přistoupeno k vydání rozhodnutí.

Poučení o odvolání:

Proti tomuto rozhodnutí může účastník řízení podat podle ustanovení § 81 a § 82 správního řádu odvolání, ve kterém uvede v jakém rozsahu se rozhodnutí napadá a dále namítaný rozpor s právními předpisy nebo nesprávnost rozhodnutí nebo řízení, jež mu předcházelo. V souladu s ustanovením § 83 odst. 1 je možné odvolání podat ve lhůtě 15 dnů ode dne jeho oznámení ke Krajskému úřadu Jihomoravského kraje podáním učiněným u Městského úřadu Břeclav, odboru životního prostředí. Odvolání se podává v počtu 2 vyhotovení. Podané odvolání má

v souladu s ustanovením § 85 odst. 1 správního řádu odkladný účinek. Odvolání jen proti odůvodnění rozhodnutí je nepřipustné.



vedoucí odboru životního prostředí

Toto rozhodnutí obdrží:

Účastníci řízení dle § 27 odst. 1 správního řádu do vlastních rukou na doručencek:

1. MND a.s., Úprkova 807/6, 695 01 Hodonín - DS

Účastníci řízení dle § 27 odst. 2 správního řádu na doručencek:

1. Lesy České republiky, s.p., LZ Židlochovice, Tyršova 1, 667 15 Židlochovice - DS

Dále obdrží:

1. Celní úřad Břeclav, Lidická 3116/134, 690 02 Břeclav - DS
2. Obec Tvrdonice - DS

Městský úřad Břeclav

odbor životního prostředí

nám. T.G.Masaryka 42/3

Břeclav, 690 81

Číslo jednací: MUBR 2706/2018

V Břeclavi dne 29.01.2018

Spisová značka: MUBR-S 103567/2017 OŽP/Pv

Vyřizuje:

Telefon:

E-mail:

ROZHODNUTÍ

Městský úřad Břeclav, odbor životního prostředí, jako příslušný orgán státní správy lesů (dále jen „správní orgán“) podle ustanovení § 10 a § 11 odst. 1 zákona č. 500/2004 Sb., správní řád v platném znění (dále jen „správní řád“), podle § 66 zákona č. 128/2000 Sb., o obcích v platném znění a podle ustanovení § 48 odst. 1 písm. d) zákona č. 289/1995 Sb., o lesích v platném znění (dále jen „lesní zákon“), vydává v souladu s § 67 a následujících ustanovení správního řádu toto rozhodnutí, kterým na základě žádosti žadatele (účastníka řízení dle § 27 odst. 1 správního řádu), tj.

MND a.s.
se sídlem Hodonín, Úprkova 807/6
IČO: 284 83 006

(dále jen „žadatel“)

mění rozhodnutí

č. j. MUBR 34122/2012 ze dne vyhotovení 17.05.2012 dle § 16 odst. 4 lesního zákona takto:

1. V článku I. výroku rozhodnutí se tabulka opravuje následovně:

k.ú.	parcela č. KN	Označení porostů (bezlesí)	Dočasné odnětí (ha)
Tvrdonice	3033	929 C2 - 105	0,0097
	3032/4	929 C3 - 106	0,0893

Ostatní ustanovení předmětného rozhodnutí zůstávají nezměněna.

Odůvodnění:

Dne 06.12.2017 požádala firma MND a.s., se sídlem Úprkova 807/6, 695 01 Hodonín, IČO: 284 83 006, ve smyslu ust. § 16 odst. 4 lesního zákona, o změnu rozhodnutí č. j. MUBR 34122/2012 ze dne vyhotovení 17.05.2012 o dočasném odnětí pozemků určených k plnění funkcí lesa.

Jedná se o odnětí pro akci „Příjezdová cesta k pracovní ploše vrtu Kostice 15“, které je povoleno výše uvedeným rozhodnutím do 31.12.2020. Odnětí bylo povoleno na pozemku p. č. KN 3033 v k. ú. Tvrdonice na ploše 0,0097 ha. V rámci proběhlého řízení nebylo požádáno o odnětí pozemku p. č. KN 3032/4 v k. ú. Tvrdonice, kde je umístěna panelová plocha zařízení vrtu Kostice 15, protože žadatel vycházel z toho, že pozemek je v kultuře vodní plocha – zamokřená plocha. Ve skutečnosti byla již v roce 2009 rozhodnutím MěÚ Břeclav č. j. MUBR 87105/2009 OŽP/Pv označena jeho příslušnost k PUPFL. Při revizi vydaných rozhodnutí o povolení odnětí PUPFL, zjistil žadatel tuto skutečnost, že pozemek p. č. KN 3032/4 v k. ú. Tvrdonice, má dle výpisu z KN stanovenou ochranu jako PUPFL. Aby byla odstraněna tato nesrovnalost, požádala MND a.s. o změnu zmiňovaného rozhodnutí – povolení dočasného odnětí PUPFL i na část pozemku p. č. KN 3032/4 v k. ú. Tvrdonice o výměře 0,0893 ha.

K žádosti byly dále přiloženy následující dokumenty:

1. Znalecký posudek zpracovan[redacted] dne 27.11.2017
2. Mapový podklad
3. Výpis z KN pro pozemek p. č. KN 3032/4 v k. ú. Tvrdonice
4. Rozhodnutí MěÚ Břeclav, OŽP č. j. MUBR 34122/2012 ze dne vyhotovení 17.05.2012
5. Vyjádření Lesů ČR, s. p., LZ Židlochovice ze dne 05.12.2017

Oznámení o zahájení řízení bylo účastníkům zasláno dopisem č.j. MUBR 106520/2017 ze dne vyhotovení 18.12.2017.

Při posuzování žádosti byl správní orgán veden těmito úvahami a skutečnostmi:

1. Skutečný stav pozemku je orgánu státní správy lesů znám z předchozí správní činnosti a ze znalosti místních poměrů.
2. Vlastník lesního pozemku vyslovil se změnou rozhodnutí souhlas.
3. Předmětný požadavek na změnu rozhodnutí je společensky a ekonomicky důvodný.
4. Jelikož je předmětný pozemek součástí PUPFL, ale není „lesním pozemkem“ ve smyslu § 3 odst. 1 písm. a) lesního zákona, nelze dle přílohy k lesnímu zákonu vypočítat poplatek za odnětí lesních pozemků. Tabulka poplatků za dočasné odnětí PUPFL v předmětném rozhodnutí tedy zůstala nezměněna.
5. Probíhající nepovolené odnětí pozemku z PUPFL v letech 2012-2018 bude řešeno v rámci samostatného přestupkového řízení.


Účastníci řízení byli poučeni o právu činit ve správním řízení úkony ve smyslu § 36, 37 a 38 správního řádu, zejména pak o právu vyjádřit své stanovisko, navrhopvat důkazy a činit jiné návrhy a dle § 36 odst. 3 správního řádu jim byla dána možnost před vydáním rozhodnutí vyjádřit se k jeho podkladům. Podklady pro vydání předmětného rozhodnutí tvořila žádost žadatele ze dne doručení 06.12.2017, včetně výše uvedených dokumentů. Shromážděné podklady pro rozhodnutí ve věci byly účastníkům řízení k dispozici na Městském úřadě Břeclav, odboru životního prostředí.

Do dnešního dne účastníci řízení žádný z úkonů neučinili a vzhledem k tomu, že je zdejší orgán státní správy lesů vázán zákonnými lhůtami v zahájeném řízení, bylo přistoupeno k vydání rozhodnutí.

Poučení o odvolání:

Proti tomuto rozhodnutí může účastník řízení podat podle ustanovení § 81 a § 82 správního řádu odvolání, ve kterém uvede, v jakém rozsahu se rozhodnutí napadá a dále namítaný rozpor s právními předpisy nebo nesprávnost rozhodnutí nebo řízení, jež mu předcházelo.

V souladu s ustanovením § 83 odst. 1 je možné odvolání podat ve lhůtě 15 dnů ode dne jeho oznámení ke Krajskému úřadu Jihomoravského kraje podáním učiněným u Městského úřadu Břeclav, odboru životního prostředí. Odvolání se podává v počtu 2 vyhotovení. Podané odvolání má v souladu s ustanovením § 85 odst. 1 správního řádu odkladný účinek. Odvolání jen proti odůvodnění rozhodnutí je nepřípustné.



vedoucí odboru životního prostředí

Toto rozhodnutí obdrží:

Účastníci řízení dle § 27 odst. 1 správního řádu do vlastních rukou na doručenkou:

1. MND a.s., Úprkova 807/6, 695 01 Hodonín - DS

Účastníci řízení dle § 27 odst. 2 správního řádu na doručenkou:

1. Lesy České republiky, s. p., Přemyslova 1106/19, 500 08 Hradec Králové – Nový Hradec Králové, org. jednotka LZ Židlochovice, Tyršova 1, 667 15 Židlochovice (*doručuje se*) - DS

Dále obdrží:

1. Obec Tvrdonice - DS

Městský úřad Břeclav
odbor stavební a životního prostředí
oddělení zemědělství a ochrany přírody

nám. T.G.Masaryka 42/3

Břeclav, 690 81

Číslo jednací: MUBR 196444/2020

V Břeclavi dne 10.12.2020

Vyř: [redacted]
[redacted]
[redacted]

Doložka právní moci

Sdělujeme vám, že rozhodnutí vydané MěÚ Břeclav, odborem ŽP ve věci prodloužení odnětí pozemků určených k plnění funkcí lesa, nabylo právní moci následovně:

1. č. j. MUBR 2706/2018 ze dne vyhotovení 29.01.2018 – PM dne 15.02.2018

[redacted]

vedoucí odboru

[redacted]

Obdrží:

Lesy České republiky, s. p., Přemyslova 1106/19, 500 08 Hradec Králové – Nový Hradec Králové, org. jednotka - Lesní závod Židlochovice, Tyršova 1, 667 15 Židlochovice (*doručuje se*) - DS

[redacted]

7.7. 2.9.2020

Městský úřad Břeclav
odbor stavební a životního prostředí
oddělení zemědělství a ochrany přírody


nám. T.G.Masaryka 42/3

Břeclav, 690 81

Číslo jednací: MUBR 125090/2020

V Břeclavi dne 12.08.2020

Spisová
Vyřizuje
Telefon
E-mail:



ROZHODNUTÍ

Městský úřad Břeclav, odbor stavební a životního prostředí, oddělení zemědělství a ochrany přírody, jako příslušný orgán státní správy lesů (dále jen „správní orgán“) podle ustanovení § 10 a § 11 odst. 1 zákona č. 500/2004 Sb., správní řád v platném znění (dále jen „správní řád“), podle § 66 zákona č. 128/2000 Sb., o obcích v platném znění a podle ustanovení § 48 odst. 1 písm. d) zákona č. 289/1995 Sb., o lesích v platném znění (dále jen „lesní zákon“), vydává v souladu s § 67 a následujících ustanovení správního řádu toto rozhodnutí, kterým na základě žádosti žadatele (účastníka řízení dle § 27 odst. 1 správního řádu), tj.

MND a. s.
se sídlem Hodonín, Úprkova 807/6
IČO: 284 83 006

(dále jen „žadatel“)

mění rozhodnutí

pro akci „Příjezdová cesta k pracovní ploše vrtu Kostice 15“ o dočasném odnětí pozemků určených k plnění funkcí lesa č. j. MUBR 34122/2012 ze dne vyhotovení 17.05.2012, které bylo změněno rozhodnutím č. j. MUBR 2706/2018 ze dne vyhotovení 29.01.2018, dle § 16 odst. 4 lesního zákona takto:

LN 3033 a, 2032/4

- V článku 1. výroku rozhodnutí se text mění následovně:

Dočasné odnětí je povoleno na dobu od 01.01.2012 do 31.12. 2043.

- V článku 2. výroku rozhodnutí se tabulka poplatků za dočasné odnětí mění následovně:

Období	Příjemce poplatku za odnětí		Celkem dočasné odnětí
	Státní fond životního prostředí	Obec Tvrdonice	
Každoroční platba 2012-2043	126,- Kč	84,- Kč	210,- Kč

Ostatní ustanovení výroku předmětného rozhodnutí zůstávají nezměněna.

Odůvodnění:

Dne 30.03.2020 požádala společnost MND a. s., se sídlem Hodonín, Úprkova 807/6, IČO: 284 83 006, o změnu rozhodnutí pro akci „Příjezdová cesta k pracovní ploše vrtu Kostice 15“ o dočasném odnětí pozemků určených k plnění funkcí lesa č. j. MUBR 34122/2012 ze dne vyhotovení 17.05.2012, které bylo změněno rozhodnutím č. j. MUBR 2706/2018 ze dne vyhotovení 29.01.2018. Žádost byla ještě doplněna dne 18.06.2020. Jedná se o změnu odnětí dle § 16 odst. 4 lesního zákona - vzhledem k tomu, že ložisko, na jehož těžbě se sonda Kostice 15 v k. ú. Tvrdonice podílí, není v závěrečné fázi těžby, je nutno prodloužit dobu dočasného odnětí dotčených lesních pozemků na další období od 01.01.2021 do 31.12.2043.

K žádosti byly dále přiloženy následující dokumenty:

1. Znalecký posudek ev. č. 1546-60-2020, zpracovaný [REDAKCE], ze dne doručení 18.06.2020
2. Vyjádření vlastníka lesních pozemků a odborného lesního hospodáře - Lesy ČR, s. p. č. j. LCR004/005546/2020 ze dne vyhotovení 09.03.2020
3. Rozhodnutí MěÚ Břeclav, OŽP č. j. MUBR 34122/2012 ze dne vyhotovení 17.05.2012
4. Rozhodnutí MěÚ Břeclav, OŽP č. j. MUBR 2706/2018 ze dne vyhotovení 29.01.2018

Oznámení o zahájení řízení bylo účastníkům zasláno dopisem č.j. MUBR 92236/2020 ze dne vyhotovení 30.06.2020.

Při posuzování žádosti byl správní orgán veden těmito úvahami a skutečnostmi:

1. Skutečný stav pozemků je orgánu státní správy lesů znám z předchozí správní činnosti a ze znalosti místních poměrů.
2. Vlastník dotčených lesních pozemků odsouhlasil prodloužení odnětí PUPFL.
3. Předmětný požadavek na změnu rozhodnutí je společensky a ekonomicky důvodný – nutnost dotěžení ložiska ropy.

Výše poplatku za prodloužené odnětí byla vypočítána dle údajů z původního rozhodnutí.

Účastníci řízení byli poučeni o právu činit ve správním řízení úkony ve smyslu § 36, 37 a 38 správního řádu, zejména pak o právu vyjádřit své stanovisko, navrhopvat důkazy a činit jiné návrhy a dle § 36 odst. 3 správního řádu jim byla dána možnost před vydáním rozhodnutí vyjádřit se k jeho podkladům. Podklady pro vydání předmětného rozhodnutí tvořila žádost žadatele ze dne doručení 30.03.2020, včetně výše uvedených dokumentů. Shromážděné podklady pro rozhodnutí ve věci byly účastníkům řízení k dispozici na Městském úřadě Břeclav, odboru stavebním a životního prostředí. Do dnešního dne účastníci řízení žádný z úkonů neučinili a vzhledem k tomu, že je zdejší orgán státní správy lesů vázán zákonnými lhůtami v zahájeném řízení, bylo přistoupeno k vydání rozhodnutí.

Poučení o odvolání:

Proti tomuto rozhodnutí může účastník řízení podat podle ustanovení § 81 a § 82 správního řádu odvolání, ve kterém uvede, v jakém rozsahu se rozhodnutí napadá a dále namítaný rozpor s právními předpisy nebo nesprávnost rozhodnutí nebo řízení, jež mu předcházelo. V souladu s ustanovením § 83 odst. 1 je možné odvolání podat ve lhůtě 15 dnů ode dne jeho oznámení ke Krajskému úřadu Jihomoravského kraje podáním učiněným u Městského úřadu Břeclav, odboru stavebního a životního prostředí. Odvolání se podává v počtu 2 vyhotovení.

Podané odvolání má v souladu s ustanovením § 85 odst. 1 správního řádu odkladný účinek. Odvolání jen proti odůvodnění rozhodnutí je nepřijatelné.



vedoucí odboru



Toto rozhodnutí obdrží:

I. Účastníci řízení podle ustanovení § 27 odst. 1 správního řádu (*do vlastních rukou*)

MND a. s., Úprkova 807/6, 695 01 Hodonín - DS

II. Účastníci řízení dle § 27 odst. 2 správního řádu:

Lesy České republiky, s. p., Přemyslova 1106/19, 500 08 Hradec Králové – Nový Hradec Králové, org. jednotka - Lesní závod Židlochovice, Tyršova 1, 667 15 Židlochovice (*doručuje se*) – DS

Dále obdrží:

Celní úřad pro Jihomoravský kraj, územní pracoviště Břeclav, Břetislavova 2, 690 02 Břeclav - DS

Městský úřad Břeclav
odbor stavební a životního prostředí
oddělení zemědělství a ochrany přírody


nám. T.G.Masaryka 42/3

Břeclav, 690 81

Číslo jednací: MUBR 147603/2020

V Břeclavi dne 16.09.2020


Vyřizuje
Telefon:
E-mail:




Doložky právní moci

Sdělujeme vám, že rozhodnutí vydaná MěÚ Břeclav, odborem SŽP ve věci odnětí pozemků určených k plnění funkcí lesa, nabyly právní moci následovně:

1. č.j. MUBR 118834/2020 ze dne vyhotovení 04.08.2020 – PM dne 02.09.2020
2. č.j. MUBR 125090/2020 ze dne vyhotovení 12.08.2020 – PM dne 02.09.2020
3. č.j. MUBR 125074/2020 ze dne vyhotovení 12.08.2020 – PM dne 02.09.2020
4. č.j. MUBR 125081/2020 ze dne vyhotovení 12.08.2020 – PM dne 02.09.2020




vedoucí odboru



Obdrží:

Celní úřad pro Jihomoravský kraj, územní pracoviště Břeclav, Irena Krutáková,
Břetislavova 2, 690 02 Břeclav – DS



to rozhodnutí nahylo právní moct
dne 6.12.2011
odbor výkonu státní správy VII MŽP
dne 6.12.2011 podpis



č. j. 1188/560/10
37353/ENV/10
Sp.zn: GEO 7/2010

ROZHODNUTÍ

Ministerstvo životního prostředí (MŽP), věcně příslušné podle ustanovení § 34 odst. 1 a 2 zákona ČNR č. 44/1988 Sb., o ochraně a využití nerostného bohatství (dále jen horní zákon), ve znění pozdějších předpisů, a dle ustanovení § 67 zákona č. 500/2004 Sb., správní řád, ve znění pozdějších předpisů,

r o z h o d l o

ve smyslu ustanovení § 17 horního zákona, ve znění pozdějších předpisů, § 1 až 4 vyhlášky Ministerstva životního prostředí č. 364/1992 Sb., o chráněných ložiskových územích, na základě žádosti organizace MND a.s., Úprkova 807/06, Hodonín, PSČ 695 01, IČ 28483006, bez č.j., ze dne 23.4.2010, která byla evidována na MŽP – odboru výkonu státní správy v Brně (dále jen OVSS VII) dne 29.4.2010 pod č. j. 1188/560/10; 37353/ENV/10

o stanovení chráněného ložiskového území (CHLÚ) Tvrdonice II.

Název chráněného ložiskového území: TVRDONICE II

Název a číslo ložiska: Tvrdonice – Kostice 15 (3 265400)

Druh nerostu: ropa a hořlavý zemní plyn

Charakteristika ložiska: Ložiskový objekt je reprezentován komplexem písků v karpátu, který v kostické oblasti tvoří zaklesnuté (zařezané) těleso do svrchněkarpatských pelitů. Ložiskové těleso bylo zastiženo lokálně pouze na vrtech Kostice 15 a Kostice 18. Na okolních vrtech Kostice 7, 10 a 13 nebyl komplex zastižen, předpokládá se, že směrem SV komplex vyклиňuje.

Tvar ložiska: Ložisko má přibližně trojúhelníkový tvar, jeho základna má SV - JZ směr. Délka ložiska je odhadována cca na 250 m a šířka na 160 m. Celková mocnost je uvažována prakticky stejná cca 10m. Hloubka uložení ložiska je v hloubkovém intervalu cca 745 - 766 m.

CHLÚ Tvrdonice II je definováno následujícími souřadnicemi:

1	573585.00	1214610.00
2	573475.00	1214540.00
3	573375.00	1214660.00
4	573480.00	1214740.00
5	573630.00	1214820.00

Souřadnicový systém: JTSK

Celková plocha navrhovaného CHLÚ Tvrdonice II je 35075.00 m² t.j. 0,0350750 km².

Hranice CHLÚ v hrubých rysech kopírují předpokládaný rozsah ložiskové struktury. Ze SV strany je ložisko omezeno vyklíněním komplexu. Ze strany JV je ložisko omezeno tektonicky odštěpným zlomem a ze Z strany možným kontaktem ropavoda.

Lokalizace: k.ú. Tvrdonice; IČÚTJ 772020

Pro ochranu ložiska ropy a hořlavého zemního plynu Tvrdonice - Kostice 15, bude v chráněném ložiskovém území Tvrdonice II stanoven zákaz nebo omezeno zřizování staveb a zařízení nesouvisejících s dobýváním výhradního ložiska tak, aby těmito stavbami a umístěním zařízení nedošlo ke znemožnění nebo ztížení dobývání výše uvedeného ložiska.

Po nabytí právní moci zakreslí příslušné orgány chráněné ložiskové území do územně plánovací dokumentace.

ODŮVODNĚNÍ


Organizace MND a.s., Úprkova 807/06, Hodonín, PSČ 695 01, IČ 28483006, podala dne 23.4.2010 žádost bez č.j., která byla evidována na MŽP – OVSS VII dne 29.4.2010 pod č. j. 1188/560/10; 37353/ENV/10, o stanovení CHLÚ Tvrdonice II.

Navrhovatel dodal správnímu orgánu dle ustanovení § 2 vyhlášky MŽP č. 364/1992 Sb., o chráněných ložiskových územích, návrh na stanovení předmětného CHLÚ v předepsaném počtu dvou výtisků, které obsahovaly vyhláškou stanovené doklady a podklady. Ústní jednání proběhlo dne 20.10.2010 od 11.00 hod. v zasedací místnosti MND a.s. v Hodoníně, Úprkova 807/6. Všechny připomínky jsou archivovány ve spisu a jsou zahrnuty do podmínek tohoto rozhodnutí.

POUČENÍ O OPRAVNÉM PROSTŘEDKU

Proti tomuto rozhodnutí mohou účastníci řízení podat rozklad podle § 152 zákona 500/2004 Sb., správní řád, do 15 dní ode dne doručení, podáním u Ministerstva životního prostředí - odboru výkonu státní správy VII v Brně, Mezírka 1, PSČ 602 00.

Vyhotoveno dne 2



zástupce ředitele odboru výkonu státní správy VII

Nekonvertovatelné přílohy: Situace stanoveného CHLÚ Tvrdonice II.

Rozdělovník:

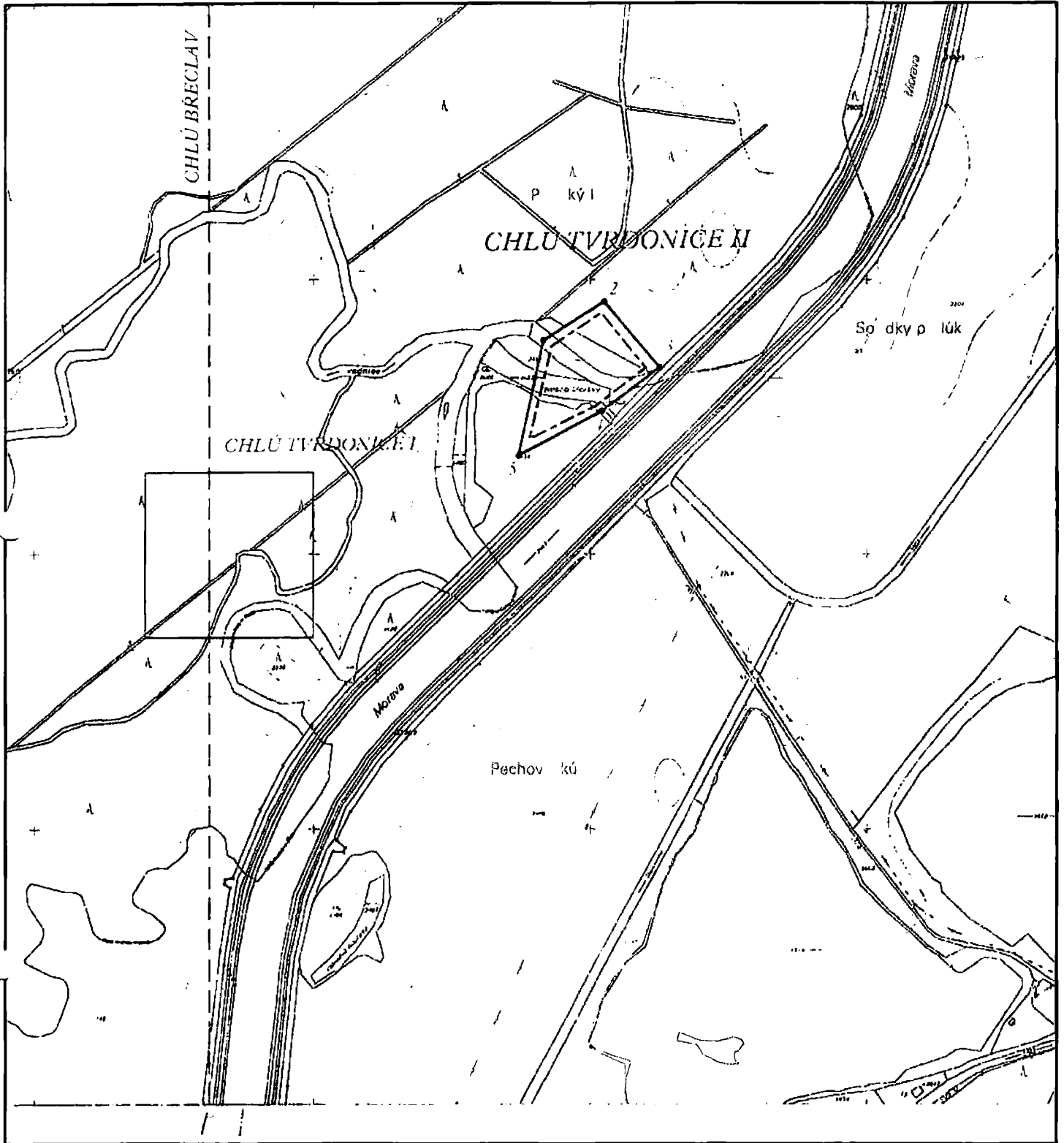
I. účastníci řízení do vlastních rukou na doručení

1. MND a.s., Úprkova 807/6, 695 01 Hodonín

II. ostatním na vědomí po nabytí právní moci:

2. Ministerstvo průmyslu a obchodu, odbor hornictví, Na Františku 32, 110 15 Praha 1
3. Ministerstvo životního prostředí, odbor OHPP, Vršovická 65, 100 10 Praha 10 – **vnitřní sdělení**
4. Česká geologická služba – Geofond, odbor informací o nerostných surovinách, Kostelní 26, 170 06 Praha 7
5. Obvodní báňský úřad v Brně, Cejl 13, 601 42 Brno 1
6. Krajský úřad Jihomoravského kraje, Odbor životního prostředí, Žerotínovo náměstí 3/5, 601 82 Brno
7. Městský úřad Břeclav, Odbor stavebního řádu a územního plánování, nám. T.G.Masaryka 3, 690 81 Břeclav
8. Městský úřad Břeclav, Odbor životního prostředí, nám. T.G.Masaryka 3, 690 81 Břeclav
9. Obec Tvrdonice, nám. Míru 31, 691 53 Tvrdonice

MŽP OVSS VII - k archivaci








MND a.s.

CHLÚ TVRDONICE II

účelová mapa

legenda :

-  hranice CHLÚ Tvrdonice II
-  vrchol CHLÚ
-  hranice ložiska Tvrdonice - Kostice 15
-  hranice CHLÚ
-  hranice CHLÚ - jiná organizace

Ad

Měřítko: 1 : 10 000

Datum: III.2010



rozhod/a podpis 11/4/2010

ověřil hlavní důlní měřič :

datum : 26.3.2010

Dosavadní stav			Vymezená zájmová plocha				Porovnání se stavem evidence právních vztahů							
Označení pozemku parc. číslo	Výměra parce v		Druh pozemku	Označení pozemku	Výměra parce v		Druh pozemku	Poznámka	Díl přechází z pozemku označeného v		Číslo listu vlast.	Výměra dílu		Označení dílu
	na	m ²			Základní výměra	na			m ²	Základní výměra		katastru nemovitosti	dřívější poz.evidence	
				KN										
				3068/4	5	68		část						
				3032/4	8	93		část						
				3033		97		část						
				CELKEM	15	58								
				č.b.	Y	X								
				1	573523.64	1214656.05								
				2	573513.65	1214627.12								
				3	573501.40	1214630.02								
				4	573480.67	1214644.42								
				5	573469.78	1214651.71								
				6	573456.86	1214648.34								
				7	573444.12	1214643.41								
				8	573440.24	1214642.12								
				9	573437.21	1214641.86								
				10	573433.58	1214642.75								
				11	573429.28	1214644.84								
				12	573415.44	1214651.22								
				13	573390.63	1214661.78								
				14	573376.95	1214667.23								
				15	573373.60	1214667.20								
				16	573376.68	1214670.77								
				17	573391.55	1214664.57								
				18	573416.64	1214653.66								
				19	573430.29	1214646.96								
				20	573434.59	1214645.04								
				21	573437.32	1214644.63								
				22	573439.80	1214644.88								
				23	573443.24	1214646.36								
				24	573456.21	1214651.52								
				25	573469.38	1214655.20								
				26	573499.06	1214666.61								
				27	573518.76	1214660.47								

MND a.s. Úprkova 807/6, Hodonín	Okres :	Břeclav	Obec :	Tvrdonice	K.Ú. :	Tvrdonice
	Číslo zak.		Mapový list:	V.S.VII-26-6	Měř.:	1:2880
	EVIDENČNÍ ÚDAJE o pozemcích					

Plocha u sondy Kostice 15	Potvrdil:
Dne: 6.6.2011	
Vyhotovil: 	



Toto rozhodnutí nabylo
právní moci dne... 25.10.2018
je vykonatelné dne... 25.10.2018
Obvodní báňský úřad
Jihomoravského a Zlínského
dne... 25.10.2018



OBVODNÍ BÁŇSKÝ ÚŘAD PRO ÚZEMÍ KRAJŮ JIHMORAVSKÉHO A ZLÍNSKÉHO

č.j. SBS 29317/2018/OBÚ-01/1

poř. č. 1985

vydává pro

MND a.s.

Hodonín, Úprkova 807/6, PSČ 695 01

IČ: 284 83 006

podle § 5 odst. 2 zák. č. 61/1988 Sb., o hornické činnosti výbušninách a o státní báňské správě, v platném znění (dále jen zákona č. 61/1988 Sb.), na základě splnění podmínek stanovených obecně závaznými právními předpisy pro výkon požadovaného předmětu činnosti, ve znění pozdějších předpisů,

OPRÁVNĚNÍ

k hornické činnosti a projektování objektů a zařízení pro hornickou činnost a k projektování, provádění a vyhodnocování geologických prací

v rozsahu podle § 2 zákona č. 61/1988 Sb., písm.:

- a) vyhledávání a průzkum ložisek vyhrazených nerostů,
- b) otvírka, příprava a dobývání výhradních ložisek,
- c) zřizování, zajišťování a likvidace důlních děl a lomů,
- d) úprava a zušlechťování nerostů prováděné v souvislosti s jejich dobýváním,
- e) zřizování a provozování odvalů, výsypek a odkališť při činnostech uvedených v písmenech a) až d),
- f) zvláštní zásahy do zemské kůry,
- g) zajišťování a likvidace starých důlních děl,
- h) báňská záchranná služba,
- i) důlně měřická činnost,

k činnosti prováděné hornickým způsobem a projektování objektů a zařízení pro činnost prováděnou hornickým způsobem

v rozsahu podle § 3 zákona č. 61/1988 Sb., písm.:

- f) vrtání vrtů s délkou nad 30 m pro jiné účely než k činnostem uvedeným v § 2 a 3.

Odborné vedení organizace: je uvedeno v příloze, která je nedílnou součástí tohoto oprávnění.

Oprávnění, poř. č. 1985, vydané pod č.j. SBS 29317/2018/OBÚ-01/1 dne 9.10.2018, nahrazuje dříve vydané oprávnění Obvodním báňským úřadem pro území krajů Jihomoravského a Zlínského, ev.č. 1959, vydané pod č.j. SBS 01465/2018/OBU-01/1 dne 29.1.2018 z důvodu změn.

Odůvodnění:

Na základě žádosti organizace MND a.s., doručené dne 18.9.2018, evidované pod č.j. SBS 29317/2018. Předmětem žádosti je změna oprávnění k hornické činnosti a činnosti prováděné hornickým způsobem. Organizace vyhověla všem požadavkům uvedeným v § 1 vyhl. č. 15/1995 Sb., o oprávnění k hornické činnosti a činnosti prováděné hornickým způsobem, jakož i k projektování objektů a zařízení, která jsou součástí této činnosti.

Poučení o odvolání:

Proti tomuto rozhodnutí se lze odvolat podle § 81 a násl. zákona č. 500/2004 Sb., správní řád, k Českému báňskému úřadu v Praze prostřednictvím Obvodního báňského úřadu pro území krajů Jihomoravského a Zlínského do 15-ti dnů ode dne jeho doručení.

V Brně dne 10.10.2018

předseda Obvodního báňského úřadu
pro území krajů Jihomoravského a Zlínského

MND a.s.

Hodonín, Úprkova 807/6, PSČ 695 01
IČ: 284 83 006

Odborné vedení organizace:

osvědčení:

závodní § 2 a),b),c),d),e),f),g), § 3e),f),h), vydané Obvodním báňským úřadem v Brně pod ev. č. 0403
báňský projektant § 2 b),c),d),e),f),g), § 3e),f),h), vydané Obvodním báňským úřadem v Brně pod ev. č. 0471

osvědčení:

závodní § 2 a),b),c),d),f), § 3 f) vydané Obvodním báňským úřadem v Brně pod ev. č. 0020
báňský projektant § 2 a),b),c),d),e),f),g), § 3f), vydané Obvodním báňským úřadem v Brně pod ev. č. 0631

osvědčení:

závodní § 2 a),b),c),d),f),g), § 3 f),g),h) vydané Obvodním báňským úřadem v Brně pod ev. č. 0032
báňský projektant § 2 b),c),d),e),f),g), § 3f), vydané Obvodním báňským úřadem v Brně pod ev. č. 0033

osvědčení:

závodní § 2 a),b),c),d),e),f), § 3 f), vydané Obvodním báňským úřadem v Brně pod ev. č. 0030
báňský projektant § 2 a),b),c),d),f),g), § 3a),f),h), vydané Obvodním báňským úřadem v Brně pod ev. č. 0595
Osvědčení k projektování, provádění a vyhodnocování geologických prací v oboru ložisková geologie, vydané Ministerstvem životního prostředí České republiky dne 2.10.2003, č.j. 72/660/13442/03, poř.č.1753/2003

osvědčení:

závodní § 2 a),b),c),d),e),f),g) § 3 f), vydané Obvodním báňským úřadem v Brně pod ev. č. 0357
báňský projektant § 2 b),c),d),f), vydané Obvodním báňským úřadem v Brně pod ev. č. 0039

osvědčení:

závodní § 2 a),b),c),d),e),f),g), § 3 f), vydané Obvodním báňským úřadem v Brně pod ev. č. 0780
báňský projektant § 2b),d),f), § 3 f), vydané Obvodním báňským úřadem v Brně pod ev. č. 0022

[REDACTED]
osvědčení:

Závodní § 2 a),b),c),d),e),f),g), § 3 f), vydané Obvodním báňským úřadem v Brně pod ev. č. 0666
Báňský projektant § 2a),b),c),d),e),f),g), § 3f) vydané Obvodním báňským úřadem v Brně pod ev. č. 0667
ředitel HBZS - protokol Českého báňského úřadu v Praze čj. SBS/27946/2013/ČBÚ-21 ze dne 4.11.2013

[REDACTED]
osvědčení:

Závodní § 2 a),b),c),d),e),f), g), § 3 f), vydané Obvodním báňským úřadem v Brně pod ev. č. 0701
Báňský projektant § 2 a),b),c),d),e),f),g), § 3f), vydané Obvodním báňským úřadem v Brně pod ev. č. 0700

[REDACTED]
osvědčení:

Závodní § 2 a),b),c),d),e),f), § 3 f), vydané Obvodním báňským úřadem v Brně pod ev. č. 0186
Báňský projektant § 2 a),b),c),d),e),f),g), § 3f), vydané Obvodním báňským úřadem v Brně pod ev. č. 0618

[REDACTED]
osvědčení:

Závodní § 2 a),b),c),d),e),f),g), § 3 f), vydané Obvodním báňským úřadem v Brně pod ev. č. 0662
Báňský projektant § 2 a),b),c),d),e),f),g), § 3f), vydané Obvodním báňským úřadem v Brně pod ev. č. 0663

[REDACTED]
Závodní § 2 a),b),c),d),e),f), g), § 3 f), g),h), vydané Obvodním báňským úřadem v Brně pod ev. č. 0411

Báňský projektant § 2,a),b),c),d),f), § 3f) vydané Obvodním báňským úřadem v Brně pod ev. č. 0035

[REDACTED]
osvědčení:

Závodní § 2 a),b),c),d),e),f), § 3 f), vydané Obvodním báňským úřadem v Brně pod ev. č. 0539
Báňský projektant § 2 b),c),d),f),g), § 3f), vydané Obvodním báňským úřadem v Brně pod ev. č. 0212

[REDACTED]
osvědčení:

Závodní § 2 a),b),c),d),e),f), § 3 f), vydané Obvodním báňským úřadem pro území krajů Jihomoravského a Zlínského pod ev. č. 0851.
Báňský projektant § 2 a),b),c),d),e),f), § 3 f), vydané Obvodním báňským úřadem pro území krajů Jihomoravského a Zlínského pod ev. č. 0852.

[REDACTED]

osvědčení:

Hlavní důlní měřič č.j. SBS 23288/2017/ČBÚ-22, vydané Českým báňským úřadem dne 23.8.2017

[REDACTED]

osvědčení:

Projektant instalací elektrických zařízení pro hornickou činnost § 2 a),b),c),d),e),f),g), § 3 f), vydané Obvodním báňským úřadem v Brně pod ev. č. 0311, pro napětí E0, skupiny C4, C7, C8, dle přílohy č.1 vyhl. č.75/2002 Sb.

[REDACTED]

osvědčení:

Projektant strojního vybavení § 2 a),b),c),d),e),f), § 3f), vydané Obvodním báňským úřadem v Brně pod ev. č. 0036

[REDACTED]

osvědčení:

Projektant strojního vybavení § 2 a),b),c),d),f), § 3f), vydané Obvodním báňským úřadem v Brně pod ev. č. 0029

[REDACTED]

Osvědčení k projektování, provádění a vyhodnocování geologických prací v oboru ložisková geologie, vydané Ministerstvem životního prostředí České republiky ze dne 2.10.2003, č.j. 65/660/13436/03, poř.č.1755/2003

[REDACTED]

Osvědčení k projektování, provádění a vyhodnocování geologických prací v oboru ložisková geologie, vydané Ministerstvem životního prostředí České republiky ze dne 1.2.2001, č.j. 3808/630/232882/00, poř.č.1243/2001

[REDACTED]

Osvědčení k projektování, provádění a vyhodnocování geologických prací v oboru ložisková geologie, vydané Ministerstvem životního prostředí České republiky ze dne 26.2.2009, č.j. 1037/660/2836/ENV/08, poř. č. 2086/2009

[REDACTED]

Osvědčení k projektování, provádění a vyhodnocování geologických prací v oboru ložisková geologie, vydané Ministerstvem životního prostředí České republiky ze dne 14.1.2016, č.j. 1832/660/79175/ENV/15, poř. č. 2295/2016

V Brně dne 10.10.2018

[REDACTED]

předseda Obvodního báňského úřadu
pro území krajů Jihomoravského a Zlínského

- d) podávat návrhy a žádosti k soudům, správním orgánům či rozhodčím orgánům, přijímat doručované písemnosti;
- e) vzdávat se práv, nároků či plnění, je-li to v zájmu Zmocnitele.

to vše v záležitostech týkajících se činnosti Divize E&P.

Zmocněnec není oprávněn uzavírat smlouvy, dohody, či jiné dokumenty v níže uvedených záležitostech, které jsou vyhrazeny představenstvu Společnosti, přesahuje-li jejich hodnota plnění 400 000 Kč:

- uzavírání a podepisování úvěrových smluv,
- uzavírání a podepisování smluv o sponzoringu, darování, grantu či jiné formě podpory,
- uzavírání a podepisování dohod o narovnání, vypořádání či obdobných,
- uzavírání a podepisování smluv o postoupení pohledávky či převodu práva,
- uzavírání a podepisování dohod o obchodním zastoupení či obdobné spolupráci,

(dále jen „**Vyhrazené záležitosti**“).

II.

Nad rámec samostatného zmocnění, jak je uvedeno výše v článku I., je Zmocněnec dále oprávněn, avšak pouze vždy společně s jedním z následujících zaměstnanců Společnosti:

[i] [REDACTED]
[REDACTED] pozice: Finanční ředitel; anebo

[ii] [REDACTED]
[REDACTED] pracovní pozice: Ředitel Úseku interních služeb;

podepisovat prohlášení, smlouvy, dohody, či jiné dokumenty jménem Zmocnitele, za podmínky, že hodnota plnění, jež je předmětem těchto dokumentů, nepřesahuje 10 000 000 Kč, v záležitostech týkajících se činnosti Divize E&P.

Toto oprávnění se netýká jednání ve Vyhrazených záležitostech, jak jsou definovány výše.

III.

Zmocněnec je oprávněn, ve výše uvedeném rozsahu nebo pouze k určitému jednání, udělit písemnou plnou moc jiné fyzické osobě, aby místo něho jednala za Zmocnitele, za podmínky, že hodnota případného plnění nepřesáhne 400 000 Kč.

- d) submit proposals and applications to the courts, administrative authorities or arbitration authorities and to accept registered documents;
- e) waiving rights, claims or performance when in the interest of the Principal.

all in the matters related to activities of the E&P Division.

The Attorney is not entitled to sign contracts, agreements or other documents in the following affairs, which are reserved to Company's Board of Directors, if the transaction value exceeds CZK 400,000:

- signing of credit / loan agreements,
- signing of agreements on sponsorship, donation, grant or similar form of support,
- signing of agreements on settlement, composition or similar,
- signing of agreements on assignment of receivable or transfer of right,
- signing of agreements on dealership or similar partnership,

(hereinafter the “**Reserved Affairs**”)

II.

In addition to individual authorization of the Attorney as stated in Clause I. above, the Attorney is further authorized, but only always together with one of the following employees of the Company:

[i] [REDACTED]
[REDACTED] work position: Financial Director; or

[ii] [REDACTED]
[REDACTED] work position: Director of Internal Services Division;

to sign on behalf of the Principal a declarations, contracts, agreements or other documents, provided that the value of the transaction which is object of these documents does not exceed CZK 10,000,000.00, in the matters related to activities of the E&P Division.

This authorization does not relate to acting in the Reserved Affairs, as defined here above.

III.

The Attorney is also authorized, in the above range or only to a particular act, to issue a written power of attorney to another person to represent the Principal on his behalf, but on condition that the eventual value of such transaction does not exceed CZK 400,000.

Pro vyloučení pochybností, není-li výslovně vyžadováno jednání společně s další osobou, je Zmocněnec v rámci tohoto zmocnění oprávněn jednat samostatně.


Pro účely této plné moci se hodnotou plnění transakce nebo smlouvy rozumí smluvní nebo jinak předpokládaná cena či hodnota bez daně z přidané hodnoty, jiných daní a poplatků, vyjádřená v Kč nebo ekvivalentu v jiné měně.

Toto zplnomocnění se řídí českým právem. V případě rozporů mezi českou a anglickou jazykovou verzí je rozhodující česká verze.

Toto zplnomocnění je uděleno na dobu určitou s účinností od **1. září 2020** a zaniká [i] dnem 31. ledna 2021, nebo [ii] dnem skončení pracovního poměru Zmocněnce ke Společnosti, anebo [iii] změnou pracovního zařazení Zmocněnce u Společnosti; podle toho, co nastane dříve. Tímto zplnomocněním se rovněž nahrazují veškerá dřívější zplnomocnění udělená Společností Zmocněnci stejného či obdobného obsahu.

V Praze, dne 17. srpna 2020

za MND a.s.




Ing. Miroslav Jestřábík
Člen představenstva /

The Member of the Board of Directors



Toto zplnomocnění v plném rozsahu přijímám. /
I accept this Power of Attorney in the full extent.



To avoid any doubts, within this empowering the Attorney is authorized to act separately unless acting together with another person is required explicitly.


For the purpose of this authorization, a contractual or otherwise presumed price or value excluding value added tax, other taxes and levies, expressed in CZK or equivalent in other currency, shall be deemed to be the transaction or contract value.

This authorization is governed by the Czech laws. In the event of any discrepancies between the Czech and English language versions hereof, the Czech version shall prevail.

This Power of Attorney is being granted for a time-limited period **effective from 1st September, 2020** and expires [i] on 31st January, 2021, or [ii] on the day of termination of Attorney's employment with the Principal, or [iii] by the change of the Attorney's working position at the Principal; whatever occurs first. By this Power of Attorney all and any previous authorizations with the same or similar object granted by the Principal to the Attorney are replaced.

In Prague, dated 17th August, 2020

On behalf of



Ing. Jiří Ječmen
Člen představenstva /

The Member of the Board of Directors

Běžné číslo ověřovací knihy O - III - 1241 / 2020

Ověřuji, že pan **Miroslav Jestřabík**, narozen [redacted] jehož totožnost byla prokázána platným úředním průkazem, uznal přede mnou podpis na této listině za vlastní.

V Praze dne 18 -08- 2020

Notářská kancelář
pověřená notářem

Běžné číslo ověřovací knihy O - III

Ověřuji, že **Ing. Jiří Ječmen**, [redacted]

prokázána platným úředním průkazem, uznal přede mnou podpis na této listině za vlastní.

V Praze dne 18 -08- 2020