

SMLOUVA O PACHTU – POZEMKY V DOBÝVACÍM PROSTORU A MIMO DOBÝVACÍ PROSTOR

č.: 788 225

uzavřená ve smyslu ust. § 2332 a násl. zákona č. 89/2012 Sb., občanský zákoník,
ve znění pozdějších předpisů (dále jen „občanský zákoník“)

Smluvní strany:

Lesy České republiky, s.p.

se sídlem Přemyslova 1106/19, Nový Hradec Králové, 500 08 Hradec Králové
zapsaný v obchodním rejstříku vedeném Krajským soudem v Hradci Králové, oddíl AXII, vložka 540
zastoupený Ing. Josefem Vojáčkem, generálním ředitelem
IČO: 421 96 451, DIČ: CZ42196451
bankovní spojení: Komerční banka, a.s., pobočka Židlochovice
číslo účtu: 18403641/0100
(dále jako „propachtovatel“) na straně jedné

a

MND a.s.

se sídlem Hodonín, Úprkova 807/6, PSČ 69501
zapsaná v obchodním rejstříku vedeném Krajským soudem v Brně, oddíl B, vložka 6209
IČO: 284 83 006, DIČ: CZ699003312
zastoupená [redacted] ředitelkou Divize E&P, na základě plné moci ze dne 17. 8. 2020
bankovní spojení: Komerční banka, a.s., pobočka Hodonín
číslo účtu: 2104671/0100
(dále jako „pachtýř“) na straně druhé
společně též „smluvní strany“
uzavírají níže uvedeného dne, měsíce a roku tuto

SMLOUVU O PACHTU (dále jen „Smlouva“):

I.

Předmět smlouvy

1. Propachtovatel prohlašuje, že má právo hospodařit k níže uvedeným pozemkům, které jsou ve vlastnictví České republiky, a to:

Číslo pozemku	Druh pozemku	Výměra v m ²	Propachtovávaná výměra v m ²	Katastrální území	LV	Obec	Označení plochy
část 965/1	lesní pozemek	271 302	3 109	Nevojice	315	Nevojice	Žd 20 produkt.
965/2	lesní pozemek	3 049	3 049	Nevojice	315	Nevojice	Žd 20, 33, 35
965/3	lesní pozemek	141	141	Nevojice	315	Nevojice	Žd 20, 33, 35
965/4	lesní pozemek	9	9	Nevojice	315	Nevojice	Žd 20, 33, 35
988/1	lesní pozemek	560 377	1 841	Nevojice	315	Nevojice	Žd 22 produkt.
			2 767				Žd 31, 94, 95
988/2	ostatní plocha	3 996	3 996	Nevojice	315	Nevojice	Žd 22, 80, 81, 82, 83

988/3	lesní pozemek	139	139	Nevojice	315	Nevojice	Žd 22, 80, 81, 82, 83
988/4	lesní pozemek	9	9	Nevojice	315	Nevojice	Žd 22, 80, 81, 82, 83
992	lesní pozemek	623 517	467	Nevojice	315	Nevojice	Žd 21 produkt.
			5 385				Žd 21
část 183/7	lesní pozemek	186 263	72	Snovídky	412	Snovídky	Sn 2
část 185/6	lesní pozemek	88 128	1 276	Snovídky	412	Snovídky	Sn 2
část 186/2	lesní pozemek	4 114	154	Snovídky	412	Snovídky	Sn 2
část 2676/1	lesní pozemek	1 561 655	3 016	Ždánice	2130	Ždánice	Žd 5, 120
Celkem			25 430				

Uvedené pozemky (dále jen „**předmětné pozemky**“ nebo „**předmět pachtu**“) jsou zapsané v katastru nemovitostí u Katastrálního úřadu pro Jihomoravský kraj, Katastrální pracoviště Vyškov na LV 315 pro katastrální území Nevojice a na LV 412 pro katastrální území Snovídky a u Katastrálního úřadu pro Jihomoravský kraj, Katastrální pracoviště Kyjov na LV 2130 pro katastrální území Ždánice. Stavby bez čp / č. ev., jiné stavby na pozemcích p. č. 965/3, p. č. 965/4, p. č. 988/3 a p. č. 988/4, vše v k. ú. Nevojice, nejsou ve vlastnictví propachtovatele, resp. jsou ve vlastnictví pachtýře.

- Část pozemku p. č. 965/1 o výměře 3.109 m², část pozemku 992 o výměře 467 m² a část pozemku 988/1 o výměře 1.841 m², vše v k. ú. Nevojice, jsou na základě Rozhodnutí Městského úřadu Bučovice, odboru životního prostředí, č. j.: ŽP-LES/ 520-3/08, ze dne 30. 4. 2008, s nabytím právní moci dne 21. 5. 2008, které bylo následně změněno Rozhodnutím Městského úřadu Bučovice, odboru životního prostředí a stavebního úřadu, č. j.: MUB/OŽP-43682/2020 spu, ze dne 3. 12. 2020, dočasně omezeny ve využívání pozemků určených k plnění funkcí lesa, a to **do 31. 12. 2049**. Rozhodnutí tvoří nedílné přílohy č. 1 a 2 k této Smlouvě.

Část pozemku p. č. 965/2 o výměře 3.049 m², část pozemku 965/3 o výměře 141 m², část pozemku p. č. 965/4 o výměře 9 m², část pozemku p. č. 988/2 o výměře 3.396 m², část pozemku p. č. 988/3 o výměře 139 m² a část pozemku p. č. 988/4 o výměře 9 m², vše v k. ú. Nevojice, jsou na základě Rozhodnutí Městského úřadu Bučovice, odboru životního prostředí, č. j.: ŽP-LES/5-3/08, ze dne 16. 1. 2008, s nabytím právní moci dne 25. 1. 2008, které bylo následně změněno Rozhodnutím Městského úřadu Bučovice, odboru životního prostředí a stavebního úřadu, č. j.: MUB/OŽP-43680/2020 spu, ze dne 3. 12. 2020, dočasně odňaty z pozemků určených k plnění funkcí lesa, a to **do 31. 12. 2045**. Rozhodnutí tvoří nedílné přílohy č. 3 a 4 k této Smlouvě.

Část pozemku p. č. 992 o výměře 5.385 m² v k. ú. Nevojice, je na základě Rozhodnutí Městského úřadu Bučovice, odboru životního prostředí, č. j.: ŽP -LES/25-3/08, ze dne 15. 1. 2008, s nabytím právní moci dne 25. 1. 2008, které bylo následně změněno Rozhodnutím Městského úřadu Bučovice, odboru životního prostředí a stavebního úřadu, č. j.: MUB/OŽP-24295/2020 spu, ze dne 22. 6. 2020, s nabytím právní moci dne 14. 7. 2020, dočasně odňaty z pozemků určených k plnění funkcí lesa, a to **do 31. 12. 2045**. Rozhodnutí tvoří nedílné přílohy č. 5 a 6 k této Smlouvě.

Část pozemku p. č. 988/1 o výměře 2.767 m² v k. ú. Nevojice, je na základě Rozhodnutí Městského úřadu Bučovice, odboru životního prostředí a stavebního úřadu, č. j.: MUB/OŽP-27314/2020 spu, ze dne 15. 7. 2020, s nabytím právní moci dne 1. 8. 2020,

dočasně odňata z pozemků určených k plnění funkcí lesa, a to od 1. 1. 2021 **do 31. 12. 2049**. Rozhodnutí tvoří nedílnou přílohu č. 7 k této Smlouvě.

Část pozemku p. č. 183/7 o výměře 72 m², část pozemku 185/6 o výměře 1.276 m² a část pozemku p. č. 186/2 o výměře 154 m², vše v k. ú. Snovídky, jsou na základě Rozhodnutí Městského úřadu Bučovice, odboru životního prostředí a stavebního úřadu, č. j.: MUB/OŽP-33959/2020 spu, ze dne 7. 9. 2020, s nabytím právní moci dne 25. 9. 2020, dočasně odňaty z pozemků určených k plnění funkcí lesa, a to od 1. 1. 2021 **do 31. 12. 2045**. Rozhodnutí tvoří nedílnou přílohu č. 8 k této Smlouvě.

Část pozemku p. č. 2676/1 o výměře 3.016 m² v k. ú. Ždánice, je na základě Rozhodnutí Městského úřadu Kyjov, odboru životního prostředí a územního plánování, č. j.: OŽPÚP101811/20/401, ze dne 1. 9. 2020, s nabytím právní moci dne 22. 9. 2020, dočasně odňata z pozemků určených k plnění funkcí lesa, a to od 1. 1. 2021 **do 31. 12. 2049**. Rozhodnutí tvoří nedílnou přílohu č. 9 k této Smlouvě.

3. Propachtovatel se zavazuje přenechat na základě této Smlouvy předmět pachtu uvedený v odst. 1 tohoto článku o celkové propachtované výměře 25.430 m² do pachtu pachtýři k dočasnému úplatnému užívání a požívání s tím, že pachtýř se zavazuje předmět pachtu využívat výlučně za účelem provádění hornické činnosti, a to k dobývání ložiska ropy a hořlavého zemního plynu a činnostem s hornickou činností souvisejícím v dobývacím prostoru Nevojice, evidenční číslo 4 0091. Veškeré věci, záležitosti či jednání související s využitím předmětu pachtu za sjednaným účelem je povinen obstarat pachtýř, a to na svůj náklad a v mezích stanovených touto Smlouvou. Oprávnění k dobývacímu prostoru Nevojice, evidenční číslo 4 0091, pachtýř doložil na základě Potvrzení o zaevidování změny organizace v evidenci dobývacích prostorů Obvodního báňského úřadu v Brně, č. j.: SBS 38999/2010/001 ze dne 27. 1. 2011. Výše uvedené potvrzení tvoří nedílnou přílohu č. 10 k této Smlouvě.

4. Smluvní strany prohlašují, že hranice předmětu pachtu jsou jim spolehlivě známy a nevzbuzují jakýchkoli pochybností. Předmětu pachtu je graficky znázorněn v evidenčních údajích o pozemcích – Plocha u trsu sond Žd-5 vypracovaných [REDAKCE] dne 23. 10. 2007 a potvrzených [REDAKCE] dne 24. 10. 2007 v měřítku 1 : 1 000. Evidenční údaje tvoří nedílnou přílohu č. 11 k této Smlouvě.

Dále je předmět pachtu graficky znázorněn v evidenčních údajích o pozemcích – Plocha u trsu sond Žd-20,32,33,35 vypracovaných [REDAKCE] dne 3. 8. 2007 a potvrzených [REDAKCE] [REDAKCE] dne [REDAKCE] v měřítku 1 : 1 000. Evidenční údaje tvoří nedílnou přílohu č. 12 k této Smlouvě.

Dále je předmět pachtu graficky znázorněn v evidenčních údajích o pozemcích – Plocha u trsu sond Žd-21,77 vypracovaných [REDAKCE] dne 8. 8. 2007 a potvrzených [REDAKCE] [REDAKCE] dne 10. 8. 2007 v měřítku 1 : 2 000. Evidenční údaje tvoří nedílnou přílohu č. 13 k této Smlouvě.

Dále je předmět pachtu graficky znázorněn v evidenčních údajích o pozemcích – Plocha u trsu sond Žd-22,80,81,82,83 vypracovaných [REDAKCE] dne 3. 8. 2007 a potvrzených [REDAKCE] [REDAKCE] dne [REDAKCE] měřítku 1 : 1 000. Evidenční údaje tvoří nedílnou přílohu č. 14 k této Smlouvě.

Dále je předmět pachtu graficky znázorněn v evidenčních údajích o pozemcích – Plocha u trsu sond Žd-31,94,95 vypracovaných [REDAKCE] dne 8. 8. 2007 a potvrzených [REDAKCE] [REDAKCE] dne 10. 8. 2007 v měřítku 1 : 1 000. Evidenční údaje tvoří nedílnou přílohu č. 15 k této Smlouvě.

Dále je předmět pachtu graficky znázorněn v evidenčních údajích o pozemcích – PLOCHA PRO VYNĚTÍ Sno 2 vypracovaných [REDAKCE] dne 8. 12. 2003 a potvrzených [REDAKCE] dne 12. 12. 2003 v měřítku 1 : 2 000. Evidenční údaje tvoří nedílnou přílohu č. 16 k této Smlouvě.

Dále je předmět pachtu graficky znázorněn v porostní mapě k. ú. Ždánice sonda Ždánice 5 v měřítku 1 : 10 000 a 1 : 1 000, která tvoří nedílnou přílohu č. 17 k této Smlouvě.

Dále je předmět pachtu graficky znázorněn v porostní mapě k. ú. Nevojice sonda Ždánice 20 v měřítku 1 : 10 000 a 1 : 1 000, která tvoří nedílnou přílohu č. 18 k této Smlouvě.

Dále je předmět pachtu graficky znázorněn v porostní mapě k. ú. Nevojice produktovod podél sondy Ždánice 20 v měřítku 1 : 10 000 a 1 : 2 000, která tvoří nedílnou přílohu č. 19 k této Smlouvě.

Dále je předmět pachtu graficky znázorněn v porostní mapě k. ú. Nevojice sonda Ždánice 21 v měřítku 1 : 10 000 a 1 : 2 000, která tvoří nedílnou přílohu č. 20 k této Smlouvě.

Dále je předmět pachtu graficky znázorněn v porostní mapě k. ú. Nevojice produktovod podél sondy Ždánice 21 v měřítku 1 : 10 000 a 1 : 2 000, která tvoří nedílnou přílohu č. 21 k této Smlouvě.

Dále je předmět pachtu graficky znázorněn v porostní mapě k. ú. Nevojice sonda Ždánice 22 v měřítku 1 : 10 000 a 1 : 1 000, která tvoří nedílnou přílohu č. 22 k této Smlouvě.

Dále je předmět pachtu graficky znázorněn v porostní mapě k. ú. Nevojice produktovod podél sondy Ždánice 22 v měřítku 1 : 10 000 a 1 : 1 000, která tvoří nedílnou přílohu č. 23 k této Smlouvě.

Dále je předmět pachtu graficky znázorněn v porostní mapě k. ú. Nevojice sonda Ždánice 31 v měřítku 1 : 10 000 a 1 : 1 000, která tvoří nedílnou přílohu č. 24 k této Smlouvě.

Dále je předmět pachtu graficky znázorněn v porostní mapě k. ú. Snovídky sonda Snovídky 2 v měřítku 1 : 10 000 a 1 : 1 000, která tvoří nedílnou přílohu č. 25 k této Smlouvě.

5. Pachtýř prohlašuje, že se se stavem předmětu pachtu řádně a dostatečně seznámil a že jej shledává ke dni uzavření této Smlouvy způsobilým ke smluvenému účelu pachtu dle této Smlouvy. Dobývací prostor Nevojice, evidenční číslo 4 0091, je stanoven na základě Rozhodnutí Obvodního báňského úřadu v Brně, č. j.: 2687/03, ze dne 4. 7. 2003, s nabytím právní moci dne 15. 8. 2003. Rozhodnutí tvoří nedílnou přílohu č. 26 k této Smlouvě.

Hranice dobývacího prostoru Nevojice, evidenční číslo 4 0091 je graficky znázorněna v zákresu v ortofoto mapě DP Nevojice ze dne 10. 9. 2020 v měřítku 1 : 15 120, který tvoří nedílnou přílohu č. 27 k této Smlouvě.

6. Z pachtu je vyňato právo výkonu myslivosti a rybářské právo.
7. Smluvní strany ujednaly, že předmětem pachtu dle této Smlouvy nejsou trvalé porosty nacházející se na předmětu pachtu.
8. Právo pachtu podle této Smlouvy dále nezakládá pachtýři jakákoliv práva k trvalým porostům nacházejícím se na předmětu pachtu. Pachtýř je povinen zejména upozornit na kalamitu, škodu na porostech apod.
9. Nárok na náhrady dle zvláštních právních předpisů např. v případech, na něž dopadá vyhláška Ministerstva zemědělství č. 55/1999 Sb., o způsobu výpočtu výše újmy nebo škody způsobené na lesích, ve znění pozdějších předpisů, náleží propachtovateli.

II.

Účel pachtu

1. Pachtýř se zavazuje předmět pachtu uvedený v čl. I. odst. 1 této Smlouvy užívat výlučně k podnikatelským účelům, a to k hornické činnosti podle ust. § 2 zákona č. 61/1988 Sb., o hornické činnosti, výbušninách a o státní báňské správě, ve znění pozdějších předpisů spočívající v hornické činnosti – dobývání ložiska ropy a hořlavého plynu a k činnostem s daným dobýváním souvisejícím, a to na základě rozhodnutí Obvodního báňského úřadu v Brně, zn.: 808/97-511-08, ze dne 21. 5. 1997 a dále na základě Rozhodnutí Obvodního báňského úřadu v Brně, zn.: 3372/97-511-08, ze dne 29. 7. 1997. Výše uvedená rozhodnutí tvoří nedílné přílohy č. 28 a 29 k této Smlouvě.
2. Předmětem podnikání pachtýře je mimo jiné hornická činnost a činnost prováděná hornickým způsobem v rozsahu podle zákona č. 61/1988 Sb., o hornické činnosti, výbušninách a o státní báňské správě, ve znění pozdějších předpisů, a to na základě oprávnění Obvodního báňského úřadu pro území krajů Jihomoravského a Zlínského, č. j.: SBS 29317/2018/OBÚ-01/1, ze dne 10. 10. 2018, s nabytím právní moci dne 25. 10. 2018. Oprávnění tvoří nedílnou přílohu č. 30 k této Smlouvě.

III.

Trvání pachtu

1. Propachtovatel na základě této Smlouvy přenechává pachtýři a pachtýř od propachtovatele přebírá do dočasného úplatného užívání a požívání předmět pachtu uvedený v čl. I. odst. 1 této Smlouvy o celkové propachtované výměře 25.430 m², a to na dobu určitou od 1. 1. 2021 do **31. 12. 2025**.
2. Smluvní strany mohou v posledních šesti měsících pachtu sjednat formou dodatku ke stávající Smlouvě prodloužení pachtovního vztahu založeného touto Smlouvou, maximálně však o pět let, opakovaně až na dobu předpokládaného výkonu hornické činnosti nebo činnosti prováděné hornickým způsobem včetně následné sanace a rekultivace pozemku.
3. Pacht dle této Smlouvy skončí:
 - a) uplynutím doby, na níž byl sjednán,
 - b) písemnou dohodou smluvních stran,
 - c) písemnou výpovědí s výpovědní dobou učiněnou kteroukoli ze smluvních stran za níže uvedených podmínek.
4. Před uplynutím sjednané doby pachtu lze tento skončit výpovědí ze strany propachtovatele z těchto důvodů:
 - a) pachtýř je o více než jeden měsíc v prodlení s placením pachtovního, a to i přes písemnou výzvu propachtovatele k dodatečné úhradě dluhu pachtýře,
 - b) pachtýř užívá předmět pachtu v rozporu s ustanoveními této Smlouvy i přes písemnou výzvu propachtovatele k odstranění závadného stavu s určením přiměřené lhůty ke zjednání nápravy,
 - c) pachtýř přenechal bez předchozího písemného souhlasu propachtovatele předmět pachtu nebo jeho část do užívání jinému,
 - d) pachtýř porušil své povinnosti plynoucí z této Smlouvy, a to i přes předchozí písemnou výzvu propachtovatele,
 - e) pachtýř na předmětu pachtu umístil jakékoli stavby bez předchozího písemného souhlasu propachtovatele,
 - f) pachtýř ztratil oprávnění k provozování činnosti, pro kterou si předmět pachtu propachtoval,
 - g) předmět pachtu přestal být využitelný pro sjednaný účel pachtu.
5. Před uplynutím sjednané doby pachtu lze tento skončit výpovědí ze strany pachtýře z těchto důvodů:
 - a) pachtýř ztratil oprávnění k provozování činnosti, pro kterou předmět pachtu propachtoval,
 - b) propachtovatel porušil své povinnosti vůči pachtýři vyplývající z této Smlouvy, a to i přes předchozí písemnou výzvu pachtýře
 - c) předmět pachtu přestal být využitelný pro sjednaný účel pachtu.
6. Pro výpověď dle odst. 4 a odst. 5 tohoto článku se sjednává tříměsíční výpovědní doba, která počíná běžet od prvního dne kalendářního měsíce následujícího po měsíci, v němž byla výpověď doručena druhé smluvní straně.
7. Ke dni skončení pachtu je pachtýř povinen odevzdat propachtovateli předmět pachtu ve stavu odpovídajícímu způsobu využití pro účely dle čl. II. odst. 1 této Smlouvy a po sanaci a rekultivaci pozemku provedené na náklady pachtýře dle příslušného rozhodnutí orgánu státní správy. Toto ustanovení se netýká porostů, které se na předmětných pozemcích nacházejí. O předání bude sepsán písemný protokol opatřený datem a podpisy oprávněných pracovníků propachtovatele a pachtýře.

IV.

Pachtovné

1. Pachtýř se zavazuje platit propachtovateli za předmět pachtu pachtovné ve výši [REDAKCE] (cena základní bez rozlišení ploch dle způsobu využití). Celkové roční pachtovné tak činí [REDAKCE] lo [REDAKCE] h). Uvedené pachtovné bude pro rok **2021** povýšeno o míru inflace dosaženou v roce 2020. Takto ujednané pachtovné bylo stanoveno dohodou.

2. Pachtovné dle předchozího odstavce tohoto článku je bez daně z přidané hodnoty. K takto ujednanému pachtovnému bude tedy připočtena daň z přidané hodnoty ve výši stanovené platnými a účinnými předpisy o dani z přidané hodnoty pro dané období.
3. Propachtovatel bude pachtovné fakturovat jedenkrát ročně, a to vždy k 30. 6. běžného roku a toto datum je zároveň datem uskutečnění zdanitelného plnění. Lhůta splatnosti faktury činí 30 kalendářních dnů ode dne jejího vystavení. Dnem úhrady se rozumí den připsání částky ve prospěch účtu propachtovatele. Úhrada pachtovného bude prováděna ve prospěch účtu organizační jednotky propachtovatele uvedeného v záhlaví této Smlouvy. V případě nabytí účinnosti pachtovního vztahu založeného touto Smlouvou v průběhu roku anebo ukončení pachtovního vztahu založeného touto Smlouvou v průběhu roku bude poměrně upravena výše pachtovného.
4. Faktura je řádně vystavena, pokud splňuje veškeré náležitosti daňového a účetního dokladu podle příslušných právních předpisů a další náležitosti dle této Smlouvy, pokud byly smluvními stranami ujednány. V případě, že faktura nebyla vystavena řádně, je smluvní strana, které je faktura určena, oprávněna fakturu vrátit, a to ve lhůtě pěti pracovních dnů od jejího doručení s uvedením chybných či chybějících náležitostí. Pokud bude faktura v uvedené lhůtě oprávněně vrácena, je smluvní strana, které byla faktura vrácena, povinna řádně vystavit a doručit bezvadnou (opravenou či doplněnou) fakturu, a to ve lhůtě pěti pracovních dnů od jejího vrácení. Nová lhůta splatnosti počíná běžet ode dne vystavení bezvadné (tj. opravené či doplněné) faktury.
5. Pachtýř bere na vědomí, že propachtovatel se rozhodl uplatnit na vztah založený touto Smlouvou, tj. pacht pozemku, daň z přidané hodnoty, a to ve smyslu zákona č. 235/2004 Sb., o dani z přidané hodnoty, ve znění pozdějších předpisů.
6. Pachtovné bude na každé další roky valorizováno vždy k 1. 1. aktuálního kalendářního roku podle skutečně dosažené míry inflace vyjádřené přírůstkem průměrného indexu spotřebitelských cen za 12 posledních měsíců předchozího kalendářního roku zveřejněného Českým statistickým úřadem. Pachtovné bude automaticky upravováno bez písemného oznámení pachtýři.
7. Pachtýř se zavazuje platit propachtovateli pachtovné v souladu s touto Smlouvou, zejména řádně a včas.

V.

Práva a povinnosti smluvních stran

1. Pachtýř je povinen s předmětem pachtu řádně hospodařit dle dohodnutého a příslušnými úřady povoleného účelu, užívat jej v souladu s ustanoveními této Smlouvy a v záležitostech touto Smlouvou neupravených v souladu s obecně platnými právními předpisy a na své náklady řádně udržovat na něm se nacházející předměty a zařízení, pokud se jedná o běžné záležitosti spojené s jeho využíváním.
2. Pachtýř se zavazuje neprovádět žádné úpravy na předmětu pachtu bez předchozího písemného souhlasu propachtovatele, vyjma úprav prováděných v rámci hornické činnosti pachtýře.
3. Pachtýř je povinen umožnit propachtovateli vstup na předmět pachtu za účelem zjištění jeho stavu a kontroly jeho užívání pachtýřem v souladu s touto Smlouvou.
4. Pachtýř je povinen na předmětu pachtu umožnit propachtovateli výkon činností souvisejících s hospodařením v lese dle zákona č. 289/1995 Sb., o lesích a o změně a doplnění některých zákonů (lesní zákon), ve znění pozdějších předpisů, a platného lesního hospodářského plánu, nebude-li příslušným rozhodnutím orgánů státní správy rozhodnuto jinak. Pachtýři se zakazuje jakékoli kácení trvalých porostů bez předchozího písemného souhlasu propachtovatele.
5. Pachtýř není oprávněn umístit na předmětu pachtu jakékoli stavby bez předchozího písemného souhlasu propachtovatele.
6. Propachtovatel je oprávněn kontrolovat, jak pachtýř plní povinnosti, které pro něj vyplývají z této Smlouvy.
7. Rozhodne-li příslušný orgán státní správy pravomocným rozhodnutím o uložení pokuty propachtovateli v souvislosti s porušením zákonných povinností, ke kterým došlo jednáním nebo opomenutím pachtýře dle této Smlouvy, je pachtýř povinen zaplatit propachtovateli částku ve výši

uložené pokuty včetně případných dalších nákladů propachtovatele s tímto spojených, zejména pak nákladů řízení, a to vše do 5 pracovních dnů od doručení písemné výzvy propachtovatele k úhradě.

8. Pachtýř není oprávněn přenechat bez předchozího písemného souhlasu propachtovatele předmět pachtu nebo jeho část do užívání třetí osobě.
9. Pachtýř se zavazuje na vlastní náklady odstranit újmu, která na předmětu pachtu jeho činností nebo činností třetích osob vznikne, a to ve lhůtě 30 kalendářních dnů od doručení písemné výzvy propachtovatele k odstranění újmy.
10. Pachtýř se zavazuje neuskładňovat a nelikvidovat odpady vzniklé jeho činností nebo činností třetích osob na předmětu pachtu. Za odvoz odpadu z předmětu pachtu a jeho následnou likvidaci odpovídá výlučně pachtýř. Likvidaci provede pachtýř na vlastní náklady do 7 dnů od zjištění závadného stavu.
11. Pachtýř se zavazuje, že zabezpečí výkon hornické činnosti, činnosti prováděné hornickým způsobem a činností souvisejících tak, aby nedocházelo k újmě na okolních lesních porostech na pozemcích, které nejsou součástí předmětu pachtu a nebyly dotčeny zájmy ochrany přírody.
12. Pachtýř nese plnou odpovědnost za veškerou újmu, která jím prováděnou činností nebo porušením jeho povinností založené touto Smlouvou či právním předpisem vznikne propachtovateli či třetím osobám, a to i v případě, že by újma vznikla v důsledku činnosti pachtýřem najatých právnických či fyzických osob v souvislosti s prováděnou činností.
13. Smluvní strany ujednávají, že právo pachtu dle této Smlouvy se nezapíše do veřejného seznamu.
14. Smluvní strany sjednávají pro případ porušení povinností uvedených v čl. V. této Smlouvy smluvní pokutu ve výši 10 % aktuálního ročního pachtovného, nejméně však 5 000,- Kč, za každý jednotlivý případ. Stanovením smluvní pokuty není dotčeno právo poškozené strany na náhradu škody a zaplacená smluvní pokuta se na náhradu škody nezapočítává. Smluvní pokuta je splatná do 15 dnů od doručení výzvy smluvní straně, která porušila své povinnosti.
15. Smluvní strany berou na vědomí, že cenová ujednání v této Smlouvě jsou obchodním tajemstvím propachtovatele, a zavazují se:
 - a) k ochraně údajů v této Smlouvě, která jsou obchodním tajemstvím propachtovatele, před třetí osobou a před jejich zneužitím,
 - b) nesdělít žádné informace a údaje v této Smlouvě, na které se vztahuje obchodní tajemství propachtovatele, třetím osobám,
 - c) zajistit, aby údaje v této Smlouvě, které jsou obchodním tajemstvím propachtovatele, nebyly zpřístupněny třetím osobám,a to vše s výjimkou poskytnutí: svým účetním, daňovým či právním poradcům, vázaných povinností mlčenlivosti, úřadům a soudům, pokud je to vyžadováno příslušnými právními předpisy.

VI.

Ostatní ujednání

Pachtýř se zavazuje nevydávat stanoviska či vyjádření třetím osobám k dotčení či omezení ve využívání předmětu pachtu nebo jeho částí.

VII.

Sankční ujednání

Pro případ prodloužení s úhradou pachtovného se pachtýř zavazuje zaplatit propachtovateli smluvní pokutu ve výši 0,05 % z dlužné částky za každý i započatý den prodloužení. Právo propachtovatele na náhradu škody vzniklé z porušení smluvních povinností pachtýře či právo tuto Smlouvu vypovědět ve smyslu čl. III. této Smlouvy tím není dotčeno.

VIII.

Criminal Compliance doložka

1. Smluvní strany níže svým podpisem stvrzují, že v průběhu vyjednávání o této Smlouvě vždy jednaly a postupovaly čestně a transparentně a současně se zavazují, že takto budou jednat i při plnění této Smlouvy a veškerých činnostech s ní souvisejících.
2. Smluvní strany se dále zavazují vždy jednat tak a přijmout taková opatření, aby nedošlo ke vzniku důvodného podezření na spáchání trestného činu či k samotnému jeho spáchání (včetně formy účastenství), v důsledku tedy jednat tak, aby kterékoli ze smluvních stran nemohla být přičtena odpovědnost podle zákona č. 418/2011 Sb., o trestní odpovědnosti právnických osob a řízení proti nim, ve znění pozdějších předpisů, nebo nevznikla trestní odpovědnost fyzických osob (včetně zaměstnanců) podle zákona č. 40/2009 Sb., trestní zákoník, ve znění pozdějších předpisů, případně aby nebylo zahájeno trestní stíhání proti jakémukoli ze smluvních stran včetně jejich zaměstnanců podle platných a účinných právních předpisů.
3. Propachtovatel za tímto účelem vytvořil tzv. Criminal Compliance Program Lesů České republiky, s.p. (viz www.lesycr.cz), a v jeho rámci přijal závazek vymezovat se proti jakémukoli protiprávnímu a neetickému jednání a nastavil postupy k prevenci a odhalování takového jednání.

IX.

Závěrečná ustanovení

1. Pokud není v této Smlouvě ujednáno jinak, řídí se vztahy mezi smluvními stranami příslušnými obecně platnými právními předpisy, zejména pak občanským zákoníkem, ve znění pozdějších předpisů.
2. V případě změny identifikačních údajů smluvních stran se tyto zavazují vzájemně se o této skutečnosti bez zbytečného odkladu písemně informovat.
3. Tuto Smlouvu lze měnit a doplňovat pouze písemnými vzesupně číslovanými dodatky podepsanými oprávněnými zástupci obou smluvních stran.
4. Pro platnost této Smlouvy je v souladu se Statutem propachtovatele a zákonem č. 77/1997 Sb., o státním podniku, ve znění pozdějších předpisů, nutný souhlas Ministerstva zemědělství, které rovněž vykonává jménem státu funkci zakladatele propachtovatele (dále jen „Zakladatel“) ve smyslu ust. § 17 odst. 2 zákona č. 77/1997 Sb., o státním podniku, ve znění pozdějších předpisů.
5. Zakladatel udělil předchozí souhlas s nakládáním s určeným majetkem ve smyslu ust. § 17 odst. 2 zákona č. 77/1997 Sb., o státním podniku, ve znění pozdějších předpisů, pod č. j.: 47675/2017-MZE-13221 ze dne 1. 9. 2017 v bodu 6.5.3. Statutu propachtovatele.
6. Tato Smlouva je vyhotovena ve čtyřech stejnopisech, z nichž po dvou vyhotoveních obdrží každá ze smluvních stran.
7. Obě smluvní strany jsou oprávněny a v případech stanovených zákonem i povinny uveřejnit Smlouvu a její dodatky včetně metadat v rozsahu a způsobem dle zákona č. 340/2015 Sb., o zvláštních podmínkách účinnosti některých smluv, uveřejňování těchto smluv a o registru smluv (zákon o registru smluv), ve znění pozdějších předpisů. Obě smluvní strany jsou s uveřejněním Smlouvy a jejích dodatků včetně metadat srozuměny.
8. Tato Smlouva nabývá platnosti dnem podpisu oběma smluvními stranami. Účinnosti nabývá dnem **1. 1. 2021**; v případě povinnosti uveřejnění je účinnost podmíněna uveřejněním v registru smluv.
9. Smluvní strany prohlašují, že si tuto Smlouvu přečetly a na důkaz správnosti a souhlasu připojují prosty omylu své vlastnoruční podpisy.
10. Smluvní strany se dohodly, že ke dni své účinnosti tato Smlouva v plném rozsahu nahrazuje Smlouvu o pachtu – pozemky v dobývacím prostoru č. A 141 54 160 ze dne 5. 3. 2015 ve znění pozdějších dodatků.
11. Nedílnou součástí této Smlouvy jsou tyto přílohy:
 - Příloha č. 1: Rozhodnutí Městského úřadu Bučovice, odboru životního prostředí, č. j.: ŽP-LES/ 520-3/08, ze dne 30. 4. 2008

- Příloha č. 2: Rozhodnutí Městského úřadu Bučovice, odboru životního prostředí a stavebního úřadu, č. j.: MUB/OŽP-43682/2020 spu, ze dne 3. 12. 2020
- Příloha č. 3: Rozhodnutí Městského úřadu Bučovice, odboru životního prostředí, č. j.: ŽP-LES/5-3/08, ze dne 16. 1. 2008
- Příloha č. 4: Rozhodnutí Městského úřadu Bučovice, odboru životního prostředí a stavebního úřadu, č. j.: MUB/OŽP-43680/2020 spu, ze dne 3. 12. 2020
- Příloha č. 5: Rozhodnutí Městského úřadu Bučovice, odboru životního prostředí, č. j.: ŽP -LES/25-3/08, ze dne 15. 1. 2008
- Příloha č. 6: Rozhodnutím Městského úřadu Bučovice, odboru životního prostředí a stavebního úřadu, č. j.: MUB/OŽP-24295/2020 spu, ze dne 22. 6. 2020
- Příloha č. 7: Rozhodnutí Městského úřadu Bučovice, odboru životního prostředí a stavebního úřadu, č. j.: MUB/OŽP-27314/2020 spu, ze dne 15. 7. 2020
- Příloha č. 8: Rozhodnutí Městského úřadu Bučovice, odboru životního prostředí a stavebního úřadu, č. j.: MUB/OŽP-33959/2020 spu, ze dne 7. 9. 2020
- Příloha č. 9: Rozhodnutí Městského úřadu Kyjov, odboru životního prostředí a územního plánování, č. j.: OŽPÚP101811/20/401, ze dne 1. 9. 2020, s nabytím právní moci dne 22. 9. 2020
- Příloha č. 10: Potvrzení o zaevidování změny organizace v evidenci dobývacích prostorů Obvodního báňského úřadu v Brně, č. j.: SBS 38999/2010/001, ze dne 27. 1. 2011
- Příloha č. 11: Evidenčních údaje o pozemcích – Plocha u trsu sond Žd-5 vypracované [redacted] dne 23. 10. 2007 a potvrzené [redacted] 24. 10. 2007 v měřítku 1 : 1 000
- Příloha č. 12: Evidenční údaje o pozemcích – Plocha u trsu sond Žd-20,32,33,35 vypracované [redacted] dne 3. 8. 2007 a potvrzené [redacted] dne v měřítku 1 : 1 000
- Příloha č. 13: Evidenční údaje o pozemcích – Plocha u trsu sond Žd-21,77 vypracované [redacted] dne 8. 8. 2007 a potvrzené [redacted] dne 10. 8. 2007 v měřítku 1 : 2 000
- Příloha č. 14: Evidenční údaje o pozemcích – Plocha u trsu sond Žd-22,80,81,82,83 vypracované [redacted] dne 3. 8. 2007 a potvrzené [redacted] 1 : 1 000
- Příloha č. 15: Evidenční údaje o pozemcích – Plocha u trsu sond Žd-31,94,95 vypracované [redacted] dne 8. 8. 2007 a potvrzené [redacted] dne 10. 8. 2007 v měřítku 1 : 1 000
- Příloha č. 16: Evidenční údaje o pozemcích – PLOCHA PRO VYNĚTÍ Sno 2 vypracované [redacted] dne 8. 12. 2003 a potvrzené [redacted] dne 12. 12. 2003 v měřítku 1 : 2 000
- Příloha č. 17: Porostní mapa k. ú. Ždánice sonda Ždánice 5 v měřítku 1 : 10 000 a 1 : 1 000
- Příloha č. 18: Porostní mapa k. ú. Nevojice sonda Ždánice 20 v měřítku 1 : 10 000 a 1 : 1 000
- Příloha č. 19: Porostní mapa k. ú. Nevojice produktovod podél sondy Ždánice 20 v měřítku 1 : 10 000 a 1 : 1 000
- Příloha č. 20: Porostní mapa k. ú. Nevojice sonda Ždánice 21 v měřítku 1 : 10 000 a 1 : 2 000
- Příloha č. 21: Porostní mapa k. ú. Nevojice produktovod podél sondy Ždánice 21 v měřítku 1 : 10 000 a 1 : 2 000
- Příloha č. 22: Porostní mapa k. ú. Nevojice sonda Ždánice 22 v měřítku 1 : 10 000 a 1 : 1 000
- Příloha č. 23: Porostní mapa k. ú. Nevojice produktovod podél sondy Ždánice 22 v měřítku 1 : 10 000 a 1 : 1 000

- Příloha č. 24: Porostní mapa k. ú. Nevojice sonda Ždánice 31 v měřítku 1 : 10 000 a 1: 1 000
- Příloha č. 25: Porostní mapa k. ú. Snovídky sonda Snovídky 2 v měřítku 1 : 10 000 a 1: 1 000
- Příloha č. 26: Rozhodnutí o změně plošného obsahu dobývacího prostoru Ždánice a stanovení dobývacího prostoru Nevojice Obvodního báňského úřadu v Brně, č. j.: 2687/03, ze dne 4. 7. 2003
- Příloha č. 27: Zákres hranice dobývacího prostoru v ortofoto mapě DP Nevojice ze dne 10. 9. 2020 v měřítku 1 : 15 120
- Příloha č. 28: Rozhodnutí Obvodního báňského úřadu v Brně, zn.: 808/97-511-08, ze dne 21. 5. 1997
- Příloha č. 29: Rozhodnutí Obvodního báňského úřadu v Brně, zn.: 3372/97-511-08, ze dne 29. 7. 1997
- Příloha č. 30: Oprávnění Obvodního báňského úřadu pro území krajů Jihomoravského a Zlínského, č. j.: SBS 29317/2018/OBÚ-01/1, ze dne 10. 10. 2018
- Příloha č. 31: Plná moc k zastupování společnosti MND a.s. pro [redacted] ředitelku Divize E&P, ze dne 17. 8. 2020

V Hradci Králové, dne 16. 12. 2020

V Hodoníně, dne 22. 12. 2020

Propachtovatel:

[redacted]

Ing. Josef Vojáček
generální ředitel
Lesy České republiky, s.p.

[redacted]

Pachtýř:

[redacted]

ředitelka Divize E&P, na základě plné moci
MND a.s.

[redacted]

Městský úřad Bučovice
Odbor životního prostředí
Jiráskova 502, 685 01 Bučovice

Č.j. ŽP-LES/ 520-3/08

SpZn. S-ŽP/520-3/08

ovice 30.4.2008

MND a.s.
Úprkova 807/6
695 01 Hodonín



ROZHODNUTÍ

o dočasném omezení ve využívání pozemků určených k plnění funkcí lesa

Účastníci řízení:

- MND a.s., Úprkova 807/6, 695 01 Hodonín
Lesy České republiky, s. p., Přemyslova 1106, 501 68 Hradec Králové,
- týká se: Lesní správy Bučovice, Zámek 1, 685 01 Bučovice

Městský úřad Bučovice, odbor životního prostředí, jako orgán státní správy lesů příslušný, podle § 61 a §66 zákona č. 128/2000 Sb., o obcích, v platném znění, a § 47 odst. 1 písm. a)

a § 47 odst. 1 písm. f) zákona č. 289/1995 Sb., o lesích a o změně a doplnění některých zákonů (lesní zákon), v platném znění,

žadatel: MND a.s., Úprkova 807/6, 695 01 Hodonín,

v souladu se zákonem č. 500/2004 Sb., správní řád,

- 1. povoluje**, podle § 13 odst. 1 lesního zákona, pro trasy produktovodů vedoucích podél sond Ždánice 20, 21, 22

dočasné omezení ve využívání pozemků určených k plnění funkcí lesa

Vlastník:	Obec:	Katastrální území:	Sonda	Pozemek parcela číslo	Rozsah odnětí
Česká republika	Nevojice	Nevojice	Trasa produktovodů	965/1	0,3109 ha
Právo hospodařit Lesy České republiky, s.p.				992 988/1	0,0467 ha 0,1841 ha
Celkem:					0,5417 ha

na dobu od nabytí právní moci rozhodnutí **do 31.12.2020**



Toto rozhodnutí nabylo právní moci
dne 21.5.2008
Městský úřad
dne 21.5.2008

Označení pozemků je provedeno podle informací o parcelách ze dne 10.3.2008. Pro určení části pozemku je směrodatný zákres na kopii snímku katastrální mapy připojené k rozhodnutí. Jedná se o prodloužení stávajícího odnětí.

2. schvaluje plán rekultivace, podle § 16 odst. 2 písm. c) lesního zákona, který je nedílnou přílohou tohoto rozhodnutí.

3. stanovuje, podle § 16 písm. f) lesního zákona, **následující podmínky,** za kterých se žadateli omezení ve využívání povoluje:

- dodržovat základní povinnosti ochrany pozemků určených k plnění funkcí lesa uvedené v § 13 lesního zákona,
- za hranicí dočasného omezení ve využívání pozemků určených k plnění funkcí lesa nebude umístěno zařízení staveniště ani nebude ukládán žádný materiál,
- práce provádět tak, aby nedošlo k poškození okolních lesních porostů,
- k pracím použít technologie minimalizující dopady na životní prostředí; v lesích použít jen stroje s biologicky odbouratelnými hydraulickými kapalinami,
- při vzniku případných škod na lese bezprostředně činit potřebná opatření k jejich minimalizaci,
- po ukončení stavby v termínu do 31.12.2020 provést rekultivaci pozemků dočasně omezených ve využívání podle schváleného plánu rekultivace a tyto pozemky protokolárně předat majiteli lesa tak, aby je mohl zalesnit,

O d ů v o d n ě n í :

Rozhodnutí o dočasném omezení ve využívání pozemků plnění funkcí lesa je výjimkou ze zákazu využívat tyto pozemky k jiným účelům.

Městskému úřadu Bučovice, odboru životního prostředí, byla dne 17.3.2008 doručena žádost společnosti MND a.s., Úprkova 807/6, 695 01 Hodonín, kterou žadatel navrhl vydání rozhodnutí podle § 16 odst. 1 lesního zákona o dočasném omezení předmětných částí pozemků k plnění funkcí lesa za účelem dalšího provozování produktovodů u sond Ždánice 20, 21, 22 v k.ú.Nevojice.

Podáním ze dne 17.3.2008, navrhl žadatel MND a.s., Úprkova 807/6, 695 01 Hodonín vydání rozhodnutí podle § 16 odst. 1 lesního zákona o dočasném omezení ve využívání předmětných pozemků v plnění funkcí lesa za účelem dalšího provozování produktovodů.

Žadatel doložil žádost náležitostmi podle vyhlášky č. 77/1996 Sb., o náležitostech žádosti o odnětí nebo omezení a o podrobnostech o ochraně pozemků určených plnění funkcí lesa:

1. podrobným zdůvodněním požadavku s uvedením údajů o uvažovaném použití pozemků určených plnění funkcí lesa,
2. údaji o celkovém rozsahu pozemků určených plnění funkcí lesa, jejichž zábor se předpokládá, podle způsobu záboru – dočasné omezení pozemků jeho počátek a konec,
3. údaji o dotčených pozemcích určených k plnění funkcí lesa podle katastru, (obec, katastrální území, parcelní číslo, druh, výměra pozemku, údaje o vlastníkovi případně nájemci pozemku),
4. snímkem katastrální mapy s grafickým znázorněním požadovaného záboru, popřípadě geometrický plán,

5. údaji lesního hospodářského plánu o lesních porostech na dotčených pozemcích, včetně jejich zařazení do hospodářských souborů a kategorií lesa,
6. komplexním výpočtem náhrad škod na lesních porostech a předpoklad zvýšených provozních nákladů,
7. výpočtem poplatku za odnětí,
8. u dočasného záboru návrhem plánu rekultivace,
9. územním rozhodnutím - není nutné, jedná se o prodloužení omezení ve využívání,
10. vyjádřením vlastníka a nájemce dotčených pozemků určených plnění funkcí lesa,
11. vyjádřením odborného lesního hospodáře nebo právnické osoby pověřené touto funkcí.


S omezením ve využívání vyslovili souhlas všichni účastníci řízení, odborný lesní hospodář, (jakož i dotčené orgány státní správy).

Na základě zhodnocení předložených podkladů Městský úřad Bučovice dospěl k závěru, že požadavek na pokračování dočasného omezení ve využívání předmětných pozemků určených k plnění funkcí lesa je ekonomicky a společensky důvodný. Prodloužení doby omezení ve využívání nebude mít další jiné negativní důsledky na plnění funkcí lesa.

Proto, za dodržení podmínek stanovených v tomto rozhodnutí, povolil Městský úřad Bučovice, podle § 13 odst. 1 lesního zákona, další provoz produktovodů u sond Ždánice 20, 21, 22 na k.ú. Nevojice.

P o u č e n í :

Proti tomuto rozhodnutí se lze, podle § 81 odst. 1 správního řádu, odvolat do 15 dnů ode dne jeho doručení ke Krajskému úřadu Jihomoravského kraje, podáním učiněným u zdejšího odboru životního prostředí Městského úřadu Bučovice.


úředně oprávněná osoba na úseku
lesního hospodářství

Toto rozhodnutí obdrží :

a) účastníci řízení:


- MND a.s., Úprkova 807/6, 695 01 Hodonín
- Lesy České republiky, s. p., Přemyslova 110

Adresa pro doručení:

- Lesy České republiky, s. p., Lesní správa Bučovice, Zámek 1, 685 01 Bučovice
-

b) ostatní na vědomí:

- Obec Nevojice - po nabytí právní moci
- Městský úřad Bučovice, odbor životního prostředí,

Za správnost vyhotovený  ý

Plán rekultivace pozemků dočasně omezených plnění funkcí lesa

Dotčené území (dočasně omezená plocha) bude rekultivována MND a.s. podle následujícího typového postupu :

Po likvidaci všech sond zapojených na produktovody bude dotčené území – trasa produktovodů, rekultivováno podle zákona 289/95 Sb. o lesích a dle vyhlášky č. 77/1996 Sb. Časový průběh jednotlivých činností bude analogický s níže uvedeným popisem.

Technická rekultivace

Po likvidaci sond bude produktovod propláchnut vodou s přídavkem povrchově aktivní látky – odmašťovače (jeden objem přípojky). Dále bude produktovod propláchnut dvěma objemy čistou vodou – při posledním propláchnutí bude odebrán vzorek na rozbor. Pročištěný produktovod bude na obou koncích zaslepen. Vypláchnutá kapalina bude jímána do nádrže na středisku Ždánice a zlikvidována. Orientační sloupky z tras produktovodů budou odvezeny na středisko Ždánice.

Biologická rekultivace

Zrekultivovaný pozemek bude písemně předán majiteli pozemku k opětovnému zalesnění dle aktuálně platného lesního hospodářského plánu.

Časový harmonogram prací

Technická rekultivace může probíhat během celého roku. Zemní práce se budou provádět za vhodných klimatických podmínek. Technická rekultivace ploch sond bude trvat maximálně 1 měsíc a bude ukončena do termínu ukončení dočasného odnětí ploch sond resp. omezení z PUPFL a pozemky budou protokolárně předány odbornému lesnímu hospodáři – vlastníku pozemku.

Vypracováno
pozemkový referent

V Hodoníně dne 12. 3. 2008



MĚSTSKÝ ÚŘAD BUČOVICE

Odbor životního prostředí a stavebního úřadu

Váš dopis zn:

Ze dne:

Číslo jednací: MUB/OŽP-43682/2020 spu

Spisová zn.: OŽP-12782/2020-spu

Počet listů/příloh:




mubuvp20v00eyw

Doporučeně/E-mailem/DS

Vyřizuje:

Telefon/mobil:

E-mail:



dle rozdělovníku

Datum: 03.12.2020

ROZHODNUTÍ

o dočasném omezení ve využívání pozemků určených k plnění funkcí lesa

Městský úřad Bučovice, odbor životního prostředí, jako orgán státní správy lesů příslušný, podle § 61 a § 66 zákona č.128/2000 Sb., o obcích, v platném znění, a § 48 odst. 1 písm. d) zákona č. 289/1995 Sb., o lesích a o změně a doplnění některých zákonů (lesní zákon), v platném znění,

žadatel: MND a.s., Úprkova 807/6, 695 01 Hodonín,

v souladu se zákonem č. 500/2004 Sb., zákon správní řád, v platném znění (dále jen „správní řád“),

1. povoluje změnu podmínek původního rozhodnutí č.j. S-LES/520-3/08 dočasném omezení - prodloužení doby dočasného omezení podle § 13 odst. 1 lesního zákona, pro trasy produktovodů vedoucích podél sond Žd. 20, 21, 22 za účelem dalšího provozování sond .

Prodloužení dočasného omezení pozemků určených k plnění funkcí lesa

vlastník	obec	Katastrální území	sonda	Pozemek p.č.	Rozsah odnětí v ha
Česká republika, právo hospodařit Lesy České republiky s.p.	Nevojice	Nevojice	Produktovod podél sondy Žd 20	965/1	0,3109
			Produktovod podél sondy Žd 21	992	0,0467
			Produktovod podél sondy Žd 22	988/1	0,1841
Celkem:					0,5417



na dobu od 01.01.2021 do 31.12.2049

Označení pozemků je provedeno podle aktuálního výpisu z katastru nemovitostí opatřeného elektronickým přístupem. Pro určení jednotlivých částí pozemků je směrodatný zákres na kopii snímku katastrální mapy, který je nedílnou součástí tohoto rozhodnutí.

2. schvaluje plán rekultivace, podle § 16 odst. 2 písm. c) lesního zákona, který je nedílnou přílohou tohoto rozhodnutí.

3. stanovuje, podle § 16 odst. 2 písm. d), f) lesního zákona, **následující podmínky**, za kterých se žadateli odnětí povoluje:

- dodržovat základní povinnosti ochrany pozemků určených k plnění funkcí lesa uvedené v § 13 lesního zákona,
- před zahájením odlesnění řádně vytyčit a vyznačit hranice pozemků nebo jejich částí odňatých plnění funkcí lesa,
- za hranicí trvalého a dočasného odnětí pozemků určených k plnění funkcí lesa nebude umístěno zařízení staveniště ani nebude ukládán žádný materiál,
- práce provádět tak, aby nedošlo k poškození okolních lesních porostů,
- k pracím použít technologie minimalizující dopady na životní prostředí; v lesích použít jen stroje s biologicky odbouratelnými hydraulickými kapalinami,
- při vzniku případných škod na lese bezprostředně činit potřebná opatření k jejich minimalizaci,
- po ukončení stavby v termínu do 31.12.2049 provést rekultivaci dočasně odňatých pozemků podle schváleného plánu rekultivace a tyto pozemky protokolárně předat majiteli lesa tak, aby je mohl zalesnit,
- pozemky nebo jejich části s dočasným omezením ve využívání pro plnění funkcí lesa před uplynutím stanovené doby uvést do původního stavu, provést potřebné úpravy případně rekultivaci a protokolárně předat vlastníkovi, tak aby je mohl bez dalších opatření opět zalesnit.

Účastníci řízení dle § 27 odst. 1 správního řádu:

- MND a.s., Úprkova 807/6, 695 01 Hodonín, IČ: 28483006
- Lesy České republiky, s. p., Přemyslova 1106, 501 68 Hradec Králové, IČ: 42196451
- týká se: Lesní závod Židlochovice, Tyršova 1, 667 01 Židlochovice.

O d ů v o d n ě n í :

Rozhodnutí o omezení ve využívání pozemků plnění funkcí lesa je výjimkou ze zákazu využívat tyto pozemky k jiným účelům.

Podáním ze dne 04.11.2020 požádal žadatel MND a.s. Úprkova 807/6, 695 01 Hodonín o změnu podmínek původního rozhodnutí S-LES/520-3/08 ze dne 30.04.2008 – prodloužení doby omezení do 31.12.2049. Vydání rozhodnutí podle §16 odst.1 lesního zákona o dočasném omezení předmětných pozemků plnění funkcí lesa za účelem prodloužení omezení pro trasy produktovodů vedoucích podél sond Žd. 20, 21, 22 (těžba

ropy) . Žádost doložil náležitostmi podle vyhlášky č.77/1996 Sb., o náležitostech žádosti o odnětí nebo omezení a o podrobnostech o ochraně pozemků určených k plnění funkcí lesa:

1. podrobným zdůvodněním požadavku s uvedením údajů o uvažovaném použití pozemků určených plnění funkcí lesa,
2. údaji o celkovém rozsahu pozemků určených plnění funkcí lesa, jejichž zábor se předpokládá, podle způsobu záboru – u dočasného dotčení pozemků jeho počátek a konec,
3. údaji o dotčených pozemcích určených k plnění funkcí lesa podle katastru, (obec, katastrální území, parcelní číslo, druh, výměra pozemku, údaje o vlastníkovi případně nájemci pozemku),
4. snímkem katastrální mapy s grafickým znázorněním požadovaného záboru, popřípadě geometrický plán,
5. údaji lesního hospodářského plánu nebo lesní hospodářské osnovy o lesních porostech na dotčených pozemcích, včetně jejich zařazení do hospodářských souborů a kategorií lesa,
6. komplexním výpočtem náhrad škod na lesních porostech a předpoklad zvýšených provozních nákladů,
7. výpočtem poplatku za odnětí,
8. u dočasného záboru návrhem plánu rekultivace, pokud je nezbytný,
9. stanovisky dotčených orgánů státní správy v případě, že se územní rozhodnutí nevydává, popřípadě se slučuje územní a stavební řízení,
10. souhlasným vyjádřením vlastníka a nájemce dotčených pozemků určených plnění funkcí lesa,
11. souhlasným vyjádřením odborného lesního hospodáře nebo právnické osoby pověřené touto funkcí.

Dnem obdržení žádosti bylo, dle ustanovení § 44 odst. 1 zákona č. 500/2004 Sb., správní řád, na návrh MND a.s., Uprkova 807/6, 695 01 Hodonín, zahájeno správní řízení v dané věci dle ustanovení § 13 odst. 1 zákona č. 289/1995 Sb., o lesích a o změně a doplnění některých zákonů, v platném znění (lesní zákon).

Účastníci řízení s vydáním rozhodnutí o dočasném omezení souhlasí, jejich podmínky jsou zapracovány do rozhodnutí.


Na základě zhodnocení předložených podkladů Městský úřad Bučovice, odbor životního prostředí dospěl k závěru, že požadavek na pokračování dočasného odnětí předmětných pozemků plnění funkcí lesa je ekonomicky a společensky důvodný. Prodloužení doby odnětí nebude mít další jiné negativní důsledky na plnění funkcí lesa.

Proto, za dodržení podmínek stanovených v tomto rozhodnutí, podle ustanovení § 16 odst. 2 lesního zákona, povolil Městský úřad Bučovice, odbor životního prostředí a stavebního úřadu, podle § 13 odst. 1 lesního zákona, pro další provoz produktovodů vedoucích kolem sond Žd. 20, 21,22, následnou rekultivaci, dočasnou výjimku ze zákazu využívat předmětné lesní pozemky k jiným účelům.

Poučení:

Proti tomuto rozhodnutí se lze, podle § 81 odst. 1 správního řádu, odvolat do 15 dnů ode dne jeho doručení ke Krajskému úřadu Jihomoravského kraje, a to podáním učiněným u Městského úřadu Bučovice, odboru životního prostředí a stavebního úřadu, Jiráskova 502, 685 01 Bučovice.

(vlastnoruční podpis)


vedoucí odboru

Rozdělovník

Spis OŽP- 12782/2020-spu

Lesy České republiky, s.p. Lesní závod Židlochovice, Přemyslova č. p. 1106/19, Nový Hradec
Králové, 50008 Hradec Králové 8

MND a.s., Úprkova č. p. 807/6, 69501 Hodonín 1

Za správnost vyhotovení: 

Městský úřad Bučovice
Odbor životního prostředí
Jiráskova 502, 685 01 Bučovice

Datum: 22. 1. 2008	PID: 158/2008
Jedinečné číslo jednací: 158/2008/141	
Průběžnost: X	Druh, typ zásady: 0

Č.j. ŽP –LES/5-3/08

SpZn. S-ŽP-LES/5-3/08

Bučovice 16.1.2008

Moravské naftové doly, a.s.
Úprkova 807/6
695 01 Hodonín



Toto rozhodnutí nabylo právní moci
dne 25. 1. 2008

Městský úřad v
dne 25. 1. 2008 podpis

ROZHODNUTÍ

o dočasném odnětí pozemků určených k plnění funkcí lesa

Účastníci řízení:

- Moravské naftové doly, a.s., Úprkova 807/6, 695 01 Hodonín
Lesy České republiky, s. p., Přemyslova 1106, 501 68 Hradec Králové,
- týká se: Lesní správy Bučovice, Zámek 1, 685 01 Bučovice

Městský úřad Bučovice, odbor životního prostředí, jako orgán státní správy lesů příslušný, podle § 61 a §66 zákona č. 128/2000 Sb., o obcích, v platném znění, a § 47 odst. 1 písm. a) a § 48 odst. 1 písm. d) zákona č. 289/1995 Sb., o lesích a o změně a doplnění některých zákonů (lesní zákon), v platném znění,

žadatel: Moravské naftové doly, a.s., Úprkova 807/6, 695 01 Hodonín,
v souladu se zákonem č. 500/2004 Sb., správní řád,

1. povoluje, podle § 13 odst. 1 lesního zákona, pro rozšíření ploch vrtů: Ždánice 20 a 22 v k.ú. Nevojice

dočasné odnětí pozemků určených k plnění funkcí lesa

Vlastník	Obec:	Katastrální území:	Sonda	Pozemek parcela číslo	Rozsah odnětí
Česká republika	Nevojice	Nevojice	Žd 20, 22	965/2	0,3049 ha
Právo hospodařit				965/3	0,0141
Lesy České republiky, s.p.				965/4	0,0009
				988/2	0,3996
				988/3	0,0139
				988/4	0,0009
Celkem:					0,7343 ha

na dobu od nabytí právní moci tohoto rozhodnutí do 31.12.2020

Označení pozemků je provedeno podle informací o parcelách ze dne 14.12.2007. Pro určení části pozemku je směrodatný zákres na kopii snímku katastrální mapy připojené k rozhodnutí. Jedná se o prodloužení stávajícího odnětí.

2. schvaluje plán rekultivace, podle § 16 odst. 2 písm. c) lesního zákona, který je nedílnou přílohou tohoto rozhodnutí.

3. stanovuje, podle § 16 písm. f) lesního zákona, **následující podmínky**, za kterých se žadateli odnětí povoluje:

- dodržovat základní povinnosti ochrany pozemků určených k plnění funkcí lesa uvedené v § 13 lesního zákona,
- za hranicí dočasného odnětí pozemků určených k plnění funkcí lesa nebude umístěno zařízení staveniště ani nebude ukládán žádný materiál,
- provést pro rekultivační účely skrývku půdy z odlesněné plochy a uložit ji na místě dohodnutém s vlastníkem pozemku,
- práce provádět tak, aby nedošlo k poškození okolních lesních porostů,
- k pracím použít technologie minimalizující dopady na životní prostředí; v lesích použít jen stroje s biologicky odbouratelnými hydraulickými kapalinami,
- při vzniku případných škod na lese bezprostředně činit potřebná opatření k jejich minimalizaci,
- po ukončení stavby v termínu do 31.12.2020 provést rekultivaci dočasně odňatých pozemků podle schváleného plánu rekultivace a tyto pozemky protokolárně předat majiteli lesa tak, aby je mohl zalesnit,

4. stanovuje, podle § 17 odst. 1 lesního zákona, **poplatek za odnětí**:

žadatel: Moravské naftové doly, a.s., Úprkova 807/6, 695 01 Hodonín, IČ: 26288583
je povinen zaplatit

za dočasné odnětí částku

v roční výši 5 997,- Kč (slovy: pět tisíc devět set devadesát sedm korun českých) v k.ú. Nevojice která je po nabytí právní moci tohoto rozhodnutí splatná do 31. 12. každého roku v němž odnětí trvá, u Celního úřadu Vyškov, Nádražní 7, 682 01 Vyškov, na účet č. **8758 – 47722641/710**, konstantní symbol 1148, VS : 26288583

Z poplatku, podle § 17 odst. 4 lesního zákona, připadá:

v k.ú. Kloboučky

- a) Státnímu fondu životního prostředí ve výši 60 %, to je 3598,- Kč
- b) Obci Nevojice, v jejímž katastrálním území došlo k odnětí, 40 %, to je 2399,- Kč.

Výše poplatku v členění dle k.ú., příjemců a let:

k.ú.Nevojice

Období:	Příjemce poplatku:		Celkem (Kč)
	Státní fond životního prostředí (Kč)	Obec Nevojice (Kč)	
leden 2008 - 12/2008	3 598	2 399	5 997
1/2009 – 12/2009	3 598	2 399	5 997
1/2010 – 12/2010	3 598	2 399	5 997
1/2011 – 12/2011	3 598	2 399	5 997
1/2012 – 12/2012	3 598	2 399	5 997
1/2013 – 12/2013	3 598	2 399	5 997
1/2014 – 12/2014	3 598	2 399	5 997
1/2015 – 12/2015	3 598	2 399	5 997
1/2016 – 12/2016	3 598	2 399	5 997
1/2017 – 12/2017	3 598	2 399	5 997
1/2018 – 12/2018	3 598	2 399	5 997
1/2019 – 12/2019	3 598	2 399	5 997
1/2020 – 12/2020	3 598	2 399	5 997

O d ů v o d n ě n í :

Rozhodnutí o odnětí pozemků plnění funkcí lesa je výjimkou ze zákazu využívat tyto pozemky k jiným účelům.

Městskému úřadu Bučovice, odboru životního prostředí, byla dne 20.12.2007 doručena žádost společnosti Moravské naftové doly, a.s., Úprkova 807/6, 695 01 Hodonín, kterou žadatel navrhl vydání rozhodnutí podle § 16 odst. 1 lesního zákona o dočasném odnětí předmětných částí pozemků plnění funkcí lesa pro sondy Ždánice 20 a 22 v k.ú.Nevojice.

Podáním ze dne 20.12.2007, navrhl žadatel Moravské naftové doly, a.s., Úprkova 807/6, 695 01 Hodonín vydání rozhodnutí podle § 16 odst. 1 lesního zákona o dočasném odnětí předmětných pozemků plnění funkcí lesa za účelem umístění sondy Žd. 20 22 – jedná se o prodloužení stávajícího odnětí.

Žadatel doložil žádost náležitostmi podle vyhlášky č. 77/1996 Sb., o náležitostech žádosti o odnětí nebo omezení a o podrobnostech o ochraně pozemků určených plnění funkcí lesa:

1. podrobným zdůvodněním požadavku s uvedením údajů o uvažovaném použití pozemků určených plnění funkcí lesa,
2. údaji o celkovém rozsahu pozemků určených plnění funkcí lesa, jejichž zábor se předpokládá, podle způsobu záboru – dočasné odnětí pozemků jeho počátek a konec,
3. údaji o dotčených pozemcích určených k plnění funkcí lesa podle katastru, (obec, katastrální území, parcelní číslo, druh, výměra pozemku, údaje o vlastníkově případně nájemci pozemku),
4. snímkem katastrální mapy s grafickým znázorněním požadovaného záboru, popřípadě geometrický plán,
5. údaji lesního hospodářského plánu o lesních porostech na dotčených pozemcích, včetně jejich zařazení do hospodářských souborů a kategorií lesa,
6. komplexním výpočtem náhrad škod na lesních porostech a předpoklad zvýšených provozních nákladů,

7. výpočtem poplatku za odnětí,
8. u dočasného záboru návrhem plánu rekultivace,
9. územním rozhodnutím - není nutné, jedná se o prodloužení odnětí,
10. vyjádřením vlastníka a nájemce dotčených pozemků určených plnění funkcí lesa,
11. vyjádřením odborného lesního hospodáře nebo právnické osoby pověřené touto funkcí.

S odnětím vyslovili souhlas všichni účastníci řízení, odborný lesní hospodář, (jakož i dotčené orgány státní správy).

Na základě zhodnocení předložených podkladů Městský úřad Bučovice dospěl k závěru, že požadavek na dočasné odnětí (za účelem přístupu k sondám s následnou likvidací těchto sond) je ekonomicky a společensky důvodný.

Proto, za dodržení podmínek stanovených v tomto rozhodnutí, povolil Městský úřad Bučovice, podle § 13 odst. 1 lesního zákona, dočasné odnětí pro sondy Ždánice 20 a 22 v k.ú. Nevojice.

Roční poplatek za dočasné odnětí správní orgán stanovil podle vzorce I. uvedeném v příloze k lesnímu zákonu:

$$OLP = PP \cdot CD \cdot f \text{ (Kč ha}^{-1}\text{)}$$

OLP - *poplatek za odnětí lesních pozemků,*

PP - *průměrná roční potenciální produkce lesů v ČR = 6,3 m³ ha⁻¹,*

CD - *průměrná cena dřeva na odvozním místě pro rok 2008 = 926,- Kč/m³,*

f - *faktor ekologické váhy lesa – les hospodářský = 1,4*

k.ú. Kloboučky

$$OLP = 6,3 \cdot 926 \cdot 1,4 = 8\,167,32 \text{ (Kč ha}^{-1}\text{)} \cdot 0,7343 \text{ ha} = 5\,997,- \text{ Kč}$$

P o u č e n í :

Proti tomuto rozhodnutí se lze, podle § 81 odst. 1 správního řádu, odvolat do 15 dnů ode dne jeho doručení ke Krajskému úřadu Jihomoravského kraje, podáním učiněným u zdejšího odboru životního prostředí Městského úřadu Bučovice.

[redacted]
úředně oprávněná osoba na úseku
lesního hospodářství

Toto rozhodnutí obdrží :

a) účastníci řízení:

- Moravské naftové doly, a.s., Úprkova 807/6, 695 01 Hodonín
- Lesy České republiky, s. p., Přemyslova 1106, 501 68 Hradec Králové,
Adresa pro doručení:
- Lesy České republiky, s. p., Lesní správa Bučovice, Zámek 1, 685 01 Bučovice

b) ostatní na vědomí:

- Celní úřad Vyškov, Nádražní 7, 682 01 Vyškov - po nabytí právní moci
- Obec Nevojice - po nabytí právní moci
- Městský úřad Bučovice, odbor životního prostředí .

Plán rekultivace pozemků dočasně odňatých z pozemků určených k plnění funkcí lesa

Dotčené území (dočasně odňaté plochy sond) budou rekultivovány Moravskými naftovými doly, a.s. podle následujícího typového postupu :

Po likvidaci vlastních sond (všech sond na trsu) včetně přípojek k sondám a těžební technologie, bude dotčené území rekultivováno podle zákona 289/95 Sb. o lesích a dle vyhlášky č. 77/1996 Sb. Časový průběh jednotlivých činností bude analogický s níže uvedeným popisem.

Technická rekultivace

1. Odvoz silničních panelů a podsypového materiálu z pracovní plochy u sond na středisko Ždánice příp. na skládku do Lužic.
2. Betonový sklep sond bude v případě znečištění ropnými látkami očištěn propařovacím agregátem. Znečištěná voda ze sklepa sondy bude likvidována na odvodňovací stanici v Lužicích.
3. Betonový sklep a základy budou mechanicky narušeny a odvezeny na skládku, příp. k drčení a recyklaci. Přitom budou vysbírány všechny kameny, odvezen štěrk a další materiál.
4. V případě, že zemina v okolí sondy bude znečištěna ropnými látkami, bude veškerá znečištěná zemina odstraněna.
5. Odvezená zemina a beton budou nahrazeny čistou nezávadnou zeminou. Zástupce LS bude přizván ke kontrole provedených prací před navážením zeminy.
6. Terénní úpravy pozemku se provedou tak, aby plocha byla uvedena do původního stavu a navazovala plynule na okolní terén.
7. Na zájmové ploše se provede 1x hluboká orba, bránování příp. naorání brázd (po dohodě s odborným lesním hospodářem – vlastníkem).
8. Příjezdová cesta bude na základě předchozí dohody se zástupcem vlastníka zrehabilitována nebo její část upravena a ponechána jako příjezd k rekultivované ploše.
9. Při provádění prací je nutno dbát, aby nebyla ohrožena bezpečnost a zdraví osob, nebyla znečištěna povrchová a podzemní voda a nedošlo k poškození okolních porostů.

Biologická rekultivace

Po řádném provedení technické rekultivace bude provedena biologická rekultivace. Tato slouží k obnovení biologické aktivity půdy a doplnění minerálních látek v půdě. Na základě požadavku a po dohodě s vlastníkem budou zajištěny práce sloužící k obnovení úrodnosti lesní půdy : přihnojování, zelené hnojení příp. postřik proti plevelům.


Zrekultivovaný pozemek bude písemně předán majiteli pozemku k opětovnému zalesnění dle aktuálně platného lesního hospodářského plánu.

Časový harmonogram prací

Technická rekultivace může probíhat během celého roku. Zemní práce se budou provádět za vhodných klimatických podmínek. Technická rekultivace trsu sond bude trvat maximálně 2 měsíce a bude ukončena do termínu ukončení dočasného odnětí z PUPFL. Do tohoto termínu bude taktéž zajištěno provedení biologické rekultivace a pozemek protokolárně předán odbornému lesnímu hospodáři – vlastníku pozemku.

Práce na biologické rekultivaci musí navázat plynule na provedenou technickou rekultivaci v závislosti na klimatických podmínkách.

Vypracovala :


pozemkový referent

Plán rekultivace pozemků dočasně odňatých z pozemků určených k plnění funkcí lesa

Dotčené území (dočasně odňaté plochy sond) budou rekultivovány Moravskými naftovými doly, a.s. podle následujícího typového postupu :

Po likvidaci vlastních sond (všech sond na trsu) včetně přípojek k sondám a těžební technologie, bude dotčené území rekultivováno podle zákona 289/95 Sb. o lesích a dle vyhlášky č. 77/1996 Sb. Časový průběh jednotlivých činností bude analogický s níže uvedeným popisem.

Technická rekultivace

1. Odvoz silničních panelů a podsypového materiálu z pracovní plochy u sond na středisko Ždánice příp. na skládku do Lužic.
2. Betonový sklep sond bude v případě znečištění ropnými látkami očištěn propařovacím agregátem. Znečištěná voda ze sklepa sondy bude likvidována na odvodňovací stanici v Lužicích.
3. Betonový sklep a základy budou mechanicky narušeny a odvezeny na skládku, příp. k drcení a recyklaci. Přitom budou vysbírány všechny kameny, odvezen štěrk a další materiál.
4. V případě, že zemina v okolí sondy bude znečištěna ropnými látkami, bude veškerá znečištěná zemina odstraněna.
5. Odvezená zemina a beton budou nahrazeny čistou nezávadnou zeminou. Zástupce LS bude přizván ke kontrole provedených prací před navážením zeminy.
6. Terénní úpravy pozemku se provedou tak, aby plocha byla uvedena do původního stavu a navazovala plynule na okolní terén.
7. Na zájmové ploše se provede 1x hluboká orba, bránování příp. naorání brázd (po dohodě s odborným lesním hospodářem – vlastníkem).
8. Příjezdová cesta bude na základě předchozí dohody se zástupcem vlastníka zrekultivována nebo její část upravena a ponechána jako příjezd k rekultivované ploše.
9. Při provádění prací je nutno dbát, aby nebyla ohrožena bezpečnost a zdraví osob, nebyla znečištěna povrchová a podzemní voda a nedošlo k poškození okolních porostů.

Biologická rekultivace

Po řádném provedení technické rekultivace bude provedena biologická rekultivace. Tato slouží k obnovení biologické aktivity půdy a doplnění minerálních látek v půdě. Na základě požadavku a po dohodě s vlastníkem budou zajištěny práce sloužící k obnovení úrodnosti lesní půdy : přihnojování, zelené hnojení příp. postřik proti plevelům.

Zrekultivovaný pozemek bude písemně předán majiteli pozemku k opětovnému zalesnění dle aktuálně platného lesního hospodářského plánu.

Časový harmonogram prací

Technická rekultivace může probíhat během celého roku. Zemní práce se budou provádět za vhodných klimatických podmínek. Technická rekultivace trsu sond bude trvat maximálně 2 měsíce a bude ukončena do termínu ukončení dočasného odnětí z PUPFL. Do tohoto termínu bude taktéž zajištěno provedení biologické rekultivace a pozemek protokolárně předán odbornému lesnímu hospodáři – vlastníku pozemku.

Práce na biologické rekultivaci musí navázat plynule na provedenou technickou rekultivaci v závislosti na klimatických podmínkách.

Vypracoval

pozemkový referent

V Hodoníně dne 17. 12. 2007



MĚSTSKÝ ÚŘAD BUČOVICE

Odbor životního prostředí a stavebního úřadu

Váš dopis zn:

Ze dne:

Číslo jednací: MUB/OŽP-43680/2020 spu

Spisová zn.: OŽP-12778/2020-spu

Počet listů/příloh:



mubuvp20v00eyu

Doporučeně/E-mailem/DS

Vyřizuje:

Telefon/mobil:

E-mail:



dle rozdělovníku

Datum:

03.12.2020

ROZHODNUTÍ

o odnětí pozemků plnění funkcí lesa

Městský úřad Bučovice, odbor životního prostředí, jako orgán státní správy lesů příslušný, podle § 61 a § 66 zákona č.128/2000 Sb., o obcích, v platném znění, a § 48 odst. 1 písm. d) zákona č. 289/1995 Sb., o lesích a o změně a doplnění některých zákonů (lesní zákon), v platném znění,

žadatelé: MND a.s., Úprkova 807/6, 695 01 Hodonín,

v souladu se zákonem č. 500/2004 Sb., zákon správní řád, v platném znění (dále jen „správní řád“),

1. povoluje změnu podmínek původního rozhodnutí č.j. ŽP-LES-/5-3/08 o dočasném odnětí - prodloužení doby dočasného odnětí podle § 13 odst. 1 lesního zákona, za účelem dalšího provozování sond Ždánice 20,22 – těžba ropy

prodloužení dočasného odnětí pozemků plnění funkcí lesa

vlastník	obec	Katastrální území	sonda	Pozemek p.č.	Rozsah odnětí v ha
Česká republika, právo hospodařit Lesy České republiky s.p.	Nevojice	Nevojice	Žd 20	965/2	0,3049
				965/3	0,0141
				965/4	0,0009
			Žd.22	988/2	0,3996
				988/3	0,0139
				988/4	0,0009
Celkem:					0,7343



na dobu od 01.01.2021 do 31.12.2045

Označení pozemků je provedeno podle aktuálního výpisu z katastru nemovitostí opatřeného elektronickým přístupem. Pro určení jednotlivých částí pozemků je směrodatný záznam na kopii snímku katastrální mapy, který je nedílnou součástí tohoto rozhodnutí.

2. schvaluje plán rekultivace, podle § 16 odst. 2 písm. c) lesního zákona, který je nedílnou přílohou tohoto rozhodnutí.

3. stanovuje, podle § 16 odst. 2 písm. d), f) lesního zákona, **následující podmínky**, za kterých se žadateli odnětí povoluje:

- dodržovat základní povinnosti ochrany pozemků určených k plnění funkcí lesa uvedené v § 13 lesního zákona,
- před zahájením odlesnění řádně vytyčit a vyznačit hranice pozemků nebo jejich částí odňatých plnění funkcí lesa,
- za hranicí trvalého a dočasného odnětí pozemků určených k plnění funkcí lesa nebude umístěno zařízení staveniště ani nebude ukládán žádný materiál,
- práce provádět tak, aby nedošlo k poškození okolních lesních porostů,
- k pracím použít technologie minimalizující dopady na životní prostředí; v lesích použít jen stroje s biologicky odbouratelnými hydraulickými kapalinami,
- při vzniku případných škod na lese bezprostředně činit potřebná opatření k jejich minimalizaci,
- po ukončení stavby v termínu do 31.12.2045 provést rekultivaci dočasně odňatých pozemků podle schváleného plánu rekultivace a tyto pozemky protokolárně předat majiteli lesa tak, aby je mohl zalesnit,
- pozemky nebo jejich části s dočasným omezením ve využívání pro plnění funkcí lesa před uplynutím stanovené doby uvést do původního stavu, provést potřebné úpravy případně rekultivaci a protokolárně předat vlastníkovi, tak aby je mohl bez dalších opatření opět zalesnit.

4. stanovuje, podle § 17 odst. 1 (a § 18 odst. 1) lesního zákona, **poplatek za odnětí**:

žadatel: MND a.s., Úprkova 807/6, 695 01 Hodonín, IČ: 28483006, DIČ: CZ28482003
je povinen zaplatit za dočasné odnětí (dle údajů v původním rozhodnutí č.j.ŽP-LES/5-3/08 ze dne 16.1.2008)

v k.ú. Nevojice částku v roční výši 5 997,- Kč (slovy: pět tisíc devět set devadesát sedm korun českých),

která je po nabytí právní moci tohoto rozhodnutí splatná do 31. 12. každého roku v němž odnětí trvá,

u Celního úřadu pro Jihomoravský kraj, Koliště 17, 602 00 Brno,

na účet č. 8758-17721621/0710,

variabilní symbol – u právnických osob: IČ / u fyzických osob: rodné číslo (bez lomítka).

Z poplatku, podle § 14 odst. 4 lesního zákona, připadá:

v k.ú.Nevojice

- a) Státnímu fondu životního prostředí částka ve výši 60 %, to je 3 598 Kč
 b) obci Nevojice, v jejímž katastrálním území došlo k odnětí, 40 %, to je 2 399 Kč.

Výše poplatku v k.ú. Nevojice v členění podle příjemců a let:

Období:	Příjemce poplatku:		Celkem (Kč)
	Státní fond životního prostředí (Kč)	Obec Nevojice (Kč)	
1/2021 – 12/2021	3 598	2 399	5 997
1/2022 – 12/2022	3 598	2 399	5 997
1/2023 – 12/2023	3 598	2 399	5 997
1/2024 – 12/2024	3 598	2 399	5 997
1/2025 – 12/2025	3 598	2 399	5 997
1/2026 – 12/2026	3 598	2 399	5 997
1/2027 – 12/2027	3 598	2 399	5 997
1/2028 – 12/2028	3 598	2 399	5 997
1/2029 – 12/2029	3 598	2 399	5 997
1/2030 – 12/2030	3 598	2 399	5 997
1/2031 – 12/2031	3 598	2 399	5 997
1/2032 – 12/2032	3 598	2 399	5 997
1/2033 – 12/2033	3 598	2 399	5 997
1/2034 – 12/2034	3 598	2 399	5 997
1/2035 – 12/2035	3 598	2 399	5 997
1/2036 – 12/2036	3 598	2 399	5 997
1/2037 – 12/2037	3 598	2 399	5 997
1/2038 – 12/2038	3 598	2 399	5 997
1/2039 – 12/2039	3 598	2 399	5 997
1/2040 – 12/2040	3 598	2 399	5 997
1/2041 – 12/2041	3 598	2 399	5 997
1/2042 – 12/2042	3 598	2 399	5 997
1/2043 – 12/2043	3 598	2 399	5 997
1/2044 – 12/2044	3 598	2 399	5 997
1/2045 – 12/2045	3 598	2 399	5 997

Účastníci řízení dle § 27 odst. 1 správního řádu:

- MND a.s., Úprkova 807/6, 695 01 Hodonín, IČ: 28483006
- Lesy České republiky, s. p., Přemyslova 1106, 501 68 Hradec Králové, IČ: 42196451
- týká se: Lesní závod Židlochovice, Tyršova 1, 667 01 Židlochovice.

O d ů v o d n ě n í :

Rozhodnutí o odnětí pozemků plnění funkcí lesa je výjimkou ze zákazu využívat tyto pozemky k jiným účelům.

Podáním ze dne 02.11.2020 požádal žadatel MND a.s. Úprkova 807/6, 695 01 Hodonín o změnu podmínek původního rozhodnutí Č.j. ŽP-LES-5-3/08 ze dne 16.1.2008 – prodloužení doby odnětí do 31.12.2045 .Vydání rozhodnutí podle §16 odst.1 lesního zákona o dočasném odnětí předmětných pozemků plnění funkcí lesa za účelem prodloužení odnětí pro sondy **Ždánice 20,22** (těžba ropy) . Žádost doložil náležitostmi podle vyhlášky č.77/1996 Sb., o náležitostech žádosti o odnětí nebo omezení a o podrobnostech o ochraně pozemků určených k plnění funkcí lesa:

1. podrobným zdůvodněním požadavku s uvedením údajů o uvažovaném použití pozemků určených plnění funkcí lesa,
2. údaji o celkovém rozsahu pozemků určených plnění funkcí lesa, jejichž zábor se předpokládá, podle způsobu záboru – u dočasného dotčení pozemků jeho počátek a konec,
3. údaji o dotčených pozemcích určených k plnění funkcí lesa podle katastru, (obec, katastrální území, parcelní číslo, druh, výměra pozemku, údaje o vlastníkovi případně nájemci pozemku),
4. snímkem katastrální mapy s grafickým znázorněním požadovaného záboru, popřípadě geometrický plán,
5. údaji lesního hospodářského plánu nebo lesní hospodářské osnovy o lesních porostech na dotčených pozemcích, včetně jejich zařazení do hospodářských souborů a kategorií lesa,
6. komplexním výpočtem náhrad škod na lesních porostech a předpoklad zvýšených provozních nákladů,
7. výpočtem poplatku za odnětí,
8. u dočasného záboru návrhem plánu rekultivace, pokud je nezbytný,
9. stanovisky dotčených orgánů státní správy v případě, že se územní rozhodnutí nevydává, popřípadě se slučuje územní a stavební řízení,
10. souhlasným vyjádřením vlastníka a nájemce dotčených pozemků určených plnění funkcí lesa,
11. souhlasným vyjádřením odborného lesního hospodáře nebo právnické osoby pověřené touto funkcí.

Dnem obdržení žádosti bylo, dle ustanovení § 44 odst. 1 zákona č. 500/2004 Sb., správní řád, na návrh MND a.s., Úprkova 807/6, 695 01 Hodonín, zahájeno správní řízení v dané věci dle ustanovení § 13 odst. 1 zákona č. 289/1995 Sb., o lesích a o změně a doplnění některých zákonů, v platném znění (lesní zákon).

Účastníci řízení s vydáním rozhodnutí o dočasném odnětí souhlasí, jejich podmínky jsou zapracovány do rozhodnutí.

Na základě zhodnocení předložených podkladů Městský úřad Bučovice, odbor životního prostředí dospěl k závěru, že požadavek na pokračování dočasného odnětí předmětných pozemků plnění funkcí lesa je ekonomicky a společensky důvodný. Prodloužení doby odnětí nebude mít další jiné negativní důsledky na plnění funkcí lesa.

Proto, za dodržení podmínek stanovených v tomto rozhodnutí, podle ustanovení § 16 odst. 2 lesního zákona, povolil Městský úřad Bučovice, odbor životního prostředí a stavebního úřadu, podle § 13 odst. 1 lesního zákona, pro další provoz sond **Ždánice 20 a**

22, následnou rekultivaci, dočasnou výjimku ze zákazu využívat předmětné lesní pozemky k jiným účelům.

Roční poplatek za dočasné odnětí správní orgán stanovil (dle původního rozhodnutí) podle vzorce I. uvedeném v příloze k lesnímu zákonu:

$$OLP = PP \cdot CD \cdot f \text{ (Kč.ha}^{-1}\text{)}$$

OLP - *poplatek za odnětí lesních pozemků,*

PP - *průměrná roční potenciální produkce lesů v ČR = 6,3 m³ ha⁻¹,*

CD - *průměrná cena dřeva na odvozním místě pro rok 2008 = 926,- Kč/m³,*

f - *faktor ekologické váhy lesa – les hospodářský 10 = 1,40*

k.ú. Nevojice

$$OLP = 6,3 \cdot 926 \cdot 1,40 = 8\,167,32 \text{ (Kč.ha}^{-1}\text{)} \times 0,7343 \text{ ha} = 5\,997,- \text{ Kč}$$

Poučení:

Proti tomuto rozhodnutí se lze, podle § 81 odst. 1 správního řádu, odvolat do 15 dnů ode dne jeho doručení ke Krajskému úřadu Jihomoravského kraje, a to podáním učiněným u Městského úřadu Bučovice, odboru životního prostředí a stavebního úřadu, Jiráskova 502, 685 01 Bučovice.

(vlastnoruční podpis)

vedoucí odboru

Rozdělovník

Spis OŽP- 12778/2020-spu

Lesy České republiky, s.p. , Přemyslova č. p. 1106/19, Nový Hradec Králové, 50008 Hradec

Králové 8., týká se: Lesní závod Židlochovice, Tyršova 1, 667 01 Židlochovice.

MND a.s., Úprkova č. p. 807/6, 69501 Hodonín 1

Za správnost vyhotovení



Toto rozhodnutí nabylo právní moci

dne 25.1.2008

Městský úřad v B

dne 25.1.2008, podp

Městský úřad Bučovice

odbor životního prostředí

Úprkova 502, 685 01 Bučovice

Datum: 26.1.2008	PID: 156/2008
Jedinečné číslo jednací: 156/2008/141	
	Druh, typ zásilky: 08/1

Č.j. ŽP -LES/25-3/08

SpZn. S-ŽP-LES/25-3/08

Bučovice 15.1.2008

Moravské naftové doly, a.s.
Úprkova 807/6
695 01 Hodonín

Datum: 26.1.2008	PID: 144/2008
Jedinečné číslo jednací: 144/2008/141	
	Druh, typ zásilky: 08/1

ROZHODNUTÍ

o dočasném odnětí pozemků určených k plnění funkcí lesa

Účastníci řízení:

- Moravské naftové doly, a.s., Úprkova 807/6, 695 01 Hodonín
- Lesy České republiky, s. p., Přemyslova 1106, 501 68 Hradec Králové,
- týká se: Lesní správy Bučovice, Zámek 1, 685 01 Bučovice

Městský úřad Bučovice, odbor životního prostředí, jako orgán státní správy lesů příslušný, podle § 61 a §66 zákona č. 128/2000 Sb., o obcích, v platném znění, a § 47 odst. 1 písm. a) a § 48 odst. 1 písm. d) zákona č. 289/1995 Sb., o lesích a o změně a doplnění některých zákonů (lesní zákon), v platném znění,

žadatel: Moravské naftové doly, a.s., Úprkova 807/6, 695 01 Hodonín,

v souladu se zákonem č. 500/2004 Sb., správní řád,

1. povoluje, podle § 13 odst. 1 lesního zákona, pro rozšíření ploch vrtů: Ždánice 21 v k.ú. Nevojice

dočasné odnětí pozemků určených k plnění funkcí lesa

Vlastník	Obec:	Katastrální území:	Sonda	Pozemek parcela číslo	Rozsah odnětí
Česká republika Právo hospodařit Lesy České republiky, s.p.	Nevojice	Nevojice	Žd 21	992	0,5385 ha
Celkem:					0,5385 ha

na dobu od nabytí právní moci tohoto rozhodnutí do 31.12.2020

Označení pozemků je provedeno podle informací o parcelách ze dne 14.12.2007. Pro určení části pozemku je směrodatný zákres na kopii snímku katastrální mapy připojené k rozhodnutí. Jedná se o prodloužení stávajícího odnětí.

2. schvaluje plán rekultivace, podle § 16 odst. 2 písm. c) lesního zákona, který je nedílnou přílohou tohoto rozhodnutí.

3. stanovuje, podle § 16 písm. f) lesního zákona, **následující podmínky**, za kterých se žadateli odnětí povoluje:

- dodržovat základní povinnosti ochrany pozemků určených k plnění funkcí lesa uvedené v § 13 lesního zákona,
- za hranicí dočasného odnětí pozemků určených k plnění funkcí lesa nebude umístěno zařízení staveniště ani nebude ukládán žádný materiál,
- provést pro rekultivační účely skryvku půdy z odlesněné plochy a uložit ji na místě dohodnutém s vlastníkem pozemku,
- práce provádět tak, aby nedošlo k poškození okolních lesních porostů,
- k pracím použít technologie minimalizující dopady na životní prostředí; v lesích použít jen stroje s biologicky odbouratelnými hydraulickými kapalinami,
- při vzniku případných škod na lese bezprostředně činit potřebná opatření k jejich minimalizaci,
- po ukončení stavby v termínu do 31.12.2020 provést rekultivaci dočasně odňatých pozemků podle schváleného plánu rekultivace a tyto pozemky protokolárně předat majiteli lesa tak, aby je mohl zalesnit,

4. stanovuje, podle § 17 odst. 1 lesního zákona, **poplatek za odnětí**:

žadatel: Moravské naftové doly, a.s., Úprkova 807/6, 695 01 Hodonín, IČ: 26288583
je povinen zaplatit

za dočasné odnětí částku

v roční výši 4 398,- Kč (slovy: čtyřtisícetřistadevadesátosm korun českých) v k.ú. Nevojice která je po nabytí právní moci tohoto rozhodnutí splatná do 31. 12. každého roku v němž odnětí trvá, u Celního úřadu Vyškov, Nádražní 7, 682 01 Vyškov, na účet č. **8758 – 47722641/710**, konstantní symbol 1148, VS : 26288583

Z poplatku, podle § 17 odst. 4 lesního zákona, připadá:

v k.ú. Kloboučky

- a) Státnímu fondu životního prostředí ve výši 60 %, to je 2639,- Kč
- b) Obci Nevojice, v jejímž katastrálním území došlo k odnětí, 40 %, to je 1759,- Kč.

Výše poplatku v členění dle k.ú., příjemců a let:

k.ú.Nevojice

Období:	Příjemce poplatku:		Celkem (Kč)
	Státní fond životního prostředí (Kč)	Obec Nevojice (Kč)	
leden 2008 - 12/2008	2 639	1 759	4 398
1/2009 – 12/2009	2 639	1 759	4 398
1/2010 – 12/2010	2 639	1 759	4 398
1/2011 – 12/2011	2 639	1 759	4 398
1/2012 – 12/2012	2 639	1 759	4 398
1/2013 – 12/2013	2 639	1 759	4 398
1/2014 – 12/2014	2 639	1 759	4 398
1/2015 – 12/2015	2 639	1 759	4 398
1/2016 – 12/2016	2 639	1 759	4 398
1/2017 – 12/2017	2 639	1 759	4 398
1/2018 – 12/2018	2 639	1 759	4 398
1/2019 – 12/2019	2 639	1 759	4 398
1/2020 – 12/2020	2 639	1 759	4 398

O d ů v o d n ě n í :

Rozhodnutí o odnětí pozemků plnění funkcí lesa je výjimkou ze zákazu využívat tyto pozemky k jiným účelům.

Městskému úřadu Bučovice, odboru životního prostředí, byla dne 20.12.2007 doručena žádost společnosti Moravské naftové doly, a.s., Úprkova 807/6, 695 01 Hodonín, kterou žadatel navrhl vydání rozhodnutí podle § 16 odst. 1 lesního zákona o dočasném odnětí předmětných částí pozemků plnění funkcí lesa pro sondy Ždánice 21 v k.ú.Nevojice.

Podáním ze dne 20.12.2007, navrhl žadatel Moravské naftové doly, a.s., Úprkova 807/6, 695 01 Hodonín vydání rozhodnutí podle § 16 odst. 1 lesního zákona o dočasném odnětí předmětných pozemků plnění funkcí lesa za účelem umístění sondy Žd. 21 – jedná se o prodloužení stávajícího odnětí.

Žadatel doložil žádost náležitostmi podle vyhlášky č. 77/1996 Sb., o náležitostech žádosti o odnětí nebo omezení a o podrobnostech o ochraně pozemků určených plnění funkcí lesa:

1. podrobným zdůvodněním požadavku s uvedením údajů o uvažovaném použití pozemků určených plnění funkcí lesa,
2. údaji o celkovém rozsahu pozemků určených plnění funkcí lesa, jejichž zábor se předpokládá, podle způsobu záboru – dočasné odnětí pozemků jeho počátek a konec,
3. údaji o dotčených pozemcích určených k plnění funkcí lesa podle katastru, (obec, katastrální území, parcelní číslo, druh, výměra pozemku, údaje o vlastníkovi případně nájemci pozemku),
4. snímkem katastrální mapy s grafickým znázorněním požadovaného záboru, popřípadě geometrický plán,
5. údaji lesního hospodářského plánu o lesních porostech na dotčených pozemcích, včetně jejich zařazení do hospodářských souborů a kategorií lesa,
6. komplexním výpočtem náhrad škod na lesních porostech a předpoklad zvýšených provozních nákladů,

7. výpočtem poplatku za odnětí,
8. u dočasného záboru návrhem plánu rekultivace,
9. územním rozhodnutím - není nutné, jedná se o prodloužení odnětí,
10. vyjádřením vlastníka a nájemce dotčených pozemků určených plnění funkcí lesa,
11. vyjádřením odborného lesního hospodáře nebo právnické osoby pověřené touto funkcí.

S odnětím vyslovili souhlas všichni účastníci řízení, odborný lesní hospodář, (jakož i dotčené orgány státní správy).

Na základě zhodnocení předložených podkladů Městský úřad Bučovice dospěl k závěru, že požadavek na dočasné odnětí (za účelem přístupu k sondám s následnou likvidací těchto sond) je ekonomicky a společensky důvodný.

Proto, za dodržení podmínek stanovených v tomto rozhodnutí, povolil Městský úřad Bučovice, podle § 13 odst. 1 lesního zákona, dočasné odnětí pro sondy Ždánice 21 v k.ú. Nevojice.

Roční poplatek za dočasné odnětí správní orgán stanovil podle vzorce I. uvedeném v příloze k lesnímu zákonu:

$$OLP = PP \cdot CD \cdot f \text{ (Kč ha}^{-1}\text{)}$$

OLP - *poplatek za odnětí lesních pozemků,*

PP - *průměrná roční potenciální produkce lesů v ČR = 6,3 m³ ha⁻¹,*

CD - *průměrná cena dřeva na odvozním místě pro rok 2008 = 926,- Kč/m³,*

f - *faktor ekologické váhy lesa – les hospodářský = 1,4*

k.ú. Kloboučky

$$OLP = 6,3 \cdot 926 \cdot 1,4 = 8\,167,32 \text{ (Kč ha}^{-1}\text{)} \cdot 0,5385 \text{ ha} = 4\,398,- \text{ Kč}$$

P o u č e n í :

Proti tomuto rozhodnutí se lze, podle § 81 odst. 1 správního řádu, odvolat do 15 dnů ode dne jeho doručení ke Krajskému úřadu Jihomoravského kraje, podáním učiněným u zdejšího odboru životního prostředí Městského úřadu Bučovice.

úředně oprávněná osoba na úseku

Toto rozhodnutí obdrží :

a) účastníci řízení:

- Moravské naftové doly, a.s., Úprkova 807/6, 695 01 Hodonín
- Lesy České republiky, s. p., Přemyslova 1106, 501 68 Hradec Králové,
- Adresa pro doručení:
- Lesy České republiky, s. p., Lesní správa Bučovice, Zámek 1, 685 01 Bučovice

b) ostatní na vědomí:

- Celní úřad Vyškov, Nádražní 7, 682 01 Vyškov - po nabytí právní moci
- Obec Nevojice - po nabytí právní moci
- Městský úřad Bučovice, odbor životního prostředí .



MĚSTSKÝ ÚŘAD BUČOVICE

Odbor životního prostředí a stavebního úřadu

Váš dopis zn:

Ze dne:

Číslo jednací: MUB/OŽP-24295/2020 spu

Spisová zn.: OŽP-5957/2020-spu

Počet listů/příloh:




mubuvp20v008ax

Doporučeně/E-mailem/DS

Vyřizuje:

Telefon/mobil:

E-mail:



dle rozdělovníku



Datum:

22.06.2020

Toto rozhodnutí nabylo právní moci
dne 14.7.2020

Městský úřad
dne 14.7.2020



ROZHODNUTÍ

o odnětí pozemků plnění funkcí lesa

Městský úřad Bučovice, odbor životního prostředí, jako orgán státní správy lesů příslušný podle § 61 a § 66 zákona č.128/2000 Sb., o obcích, v platném znění, a § 48 odst. 1 písm. d) zákona č. 289/1995 Sb., o lesích a o změně a doplnění některých zákonů (lesní zákon), v platném znění,

žadatelé: MND a.s., Úprkova 807/6, 695 01 Hodonín,

v souladu se zákonem č. 500/2004 Sb., zákon správní řád, v platném znění (dále jen „správní řád“),

1. povoluje změnu podmínek původního rozhodnutí č.j. ŽP-LES/25-3/08 dočasném odnětí - prodloužení doby dočasného odnětí podle § 13 odst. 1 lesního zákona, za účelem dalšího provozování sondy Ždánice 21 – těžba ropy

dočasné odnětí pozemků plnění funkcí lesa

vlastník	obec	Katastrální území	sonda	Pozemek p.č.	Rozsah odnětí v ha
Česká republika, právo hospodařit Lesy České republiky s.p.	Nevojice	Nevojice	Žd 21	992	0,5385
Celkem:					0,5385

na dobu od 01.01.2021 do 31.12.2045

Označení pozemků je provedeno podle aktuálního výpisu z katastru nemovitostí opatřeného elektronickým přístupem. Pro určení jednotlivých částí pozemků je směrodatný zákres na kopii snímku katastrální mapy, který je nedílnou součástí tohoto rozhodnutí.



2. schvaluje plán rekultivace, podle § 16 odst. 2 písm. c) lesního zákona, který je nedílnou přílohou tohoto rozhodnutí.

3. stanovuje, podle § 16 odst. 2 písm. d), f) lesního zákona, **následující podmínky**, za kterých se žadateli odnětí povoluje:

- dodržovat základní povinnosti ochrany pozemků určených k plnění funkcí lesa uvedené v § 13 lesního zákona,
- před zahájením odlesnění řádně vytyčit a vyznačit hranice pozemků nebo jejich částí odňatých plnění funkcí lesa,
- za hranicí trvalého a dočasného odnětí pozemků určených k plnění funkcí lesa nebude umístěno zařízení staveniště ani nebude ukládán žádný materiál,
- práce provádět tak, aby nedošlo k poškození okolních lesních porostů,
- k pracím použít technologie minimalizující dopady na životní prostředí; v lesích použít jen stroje s biologicky odbouratelnými hydraulickými kapalinami,
- při vzniku případných škod na lese bezprostředně činit potřebná opatření k jejich minimalizaci,
- po ukončení stavby v termínu do 31.12.2045 provést rekultivaci dočasně odňatých pozemků podle schváleného plánu rekultivace a tyto pozemky protokolárně předat majiteli lesa tak, aby je mohl zalesnit,
- pozemky nebo jejich části s dočasným omezením ve využívání pro plnění funkcí lesa před uplynutím stanovené doby uvést do původního stavu, provést potřebné úpravy případně rekultivaci a protokolárně předat vlastníkovi, tak aby je mohl bez dalších opatření opětně zalesnit.

4. stanovuje, podle § 17 odst. 1 (a § 18 odst. 1) lesního zákona, **poplatek za odnětí**:

žadatel: MND a.s., Úprkova 807/6, 695 01 Hodonín, IČ: 28483006, DIČ: CZ28482003
je povinen zaplatit za dočasné odnětí (dle podmínek původního rozhodnutí o odnětí)

v k.ú. Nevojice částku v roční výši 4 398,- Kč (slovy: čtyřtisícetřistadevadesátosm korun českých),

která je po nabytí právní moci tohoto rozhodnutí splatná do 31. 12. každého roku v němž odnětí trvá,

u Celního úřadu pro Jihomoravský kraj, Koliště 17, 602 00 Brno,
na účet č. 8758-17721621/0710,

variabilní symbol – u právnických osob: IČ / u fyzických osob: rodné číslo (bez lomítka).

Z poplatku, podle § 14 odst. 4 lesního zákona, připadá:

v k.ú. Nevojice

- a) Státnímu fondu životního prostředí částka ve výši 60 %, to je 2 639 Kč
- b) obci Nevojice, v jejímž katastrálním území došlo k odnětí, 40 %, to je 1 759 Kč.

Výše poplatku v k.ú. Nevojice v členění podle příjemců a let:

Období:	Příjemce poplatku:		Celkem (Kč)
	Státní fond životního prostředí (Kč)	Obec Nevojice (Kč)	
1/2021 – 12/2021	2 639	1 759	4 398
1/2022 – 12/2022	2 639	1 759	4 398
1/2023 – 12/2023	2 639	1 759	4 398
1/2024 – 12/2024	2 639	1 759	4 398
1/2025 – 12/2025	2 639	1 759	4 398
1/2026 – 12/2026	2 639	1 759	4 398
1/2027 – 12/2027	2 639	1 759	4 398
1/2028 – 12/2028	2 639	1 759	4 398
1/2029 – 12/2029	2 639	1 759	4 398
1/2030 – 12/2030	2 639	1 759	4 398
1/2031 – 12/2031	2 639	1 759	4 398
1/2032 – 12/2032	2 639	1 759	4 398
1/2033 – 12/2033	2 639	1 759	4 398
1/2034 – 12/2034	2 639	1 759	4 398
1/2035 – 12/2035	2 639	1 759	4 398
1/2036 – 12/2036	2 639	1 759	4 398
1/2037 – 12/2037	2 639	1 759	4 398
1/2038 – 12/2038	2 639	1 759	4 398
1/2039 – 12/2039	2 639	1 759	4 398
1/2040 – 12/2040	2 639	1 759	4 398
1/2041 – 12/2041	2 639	1 759	4 398
1/2042 – 12/2042	2 639	1 759	4 398
1/2043 – 12/2043	2 639	1 759	4 398
1/2044 – 12/2044	2 639	1 759	4 398
1/2045 – 12/2045	2 639	1 759	4 398

Účastníci řízení dle § 27 odst. 1 správního řádu:

- MND a.s., Úprkova 807/6, 695 01 Hodonín, IČ: 28483006
Lesy České republiky, s. p., Přemyslova 1106, 501 68 Hradec Králové, IČ: 42196451
- týká se: Lesní závod Židlochovice, Zámek 1, 685 01 Bučovice.

O d ů v o d n ě n í :

Rozhodnutí o odnětí pozemků plnění funkcí lesa je výjimkou ze zákazu využívat tyto pozemky k jiným účelům.

Podáním ze dne 09.04.2020 požádal žadatel MND a.s. Úprkova 807/6, 695 01 Hodonín o změnu podmínek původního rozhodnutí Č.j. ŽP-LES/25-3/08 ze dne 15.1.2008 – prodloužení doby odnětí do 31.12.2045 .Vydání rozhodnutí podle §16 odst.1 lesního zákona o dočasném odnětí předmětných pozemků plnění funkcí lesa za účelem prodloužení odnětí pro sondy Ždánice 21 (těžba ropy) . Žádost doložil náležitostmi podle

vyhlášky č.77/1996 Sb., o náležitostech žádosti o odnětí nebo omezení a o podrobnostech o ochraně pozemků určených k plnění funkcí lesa:

1. podrobným zdůvodněním požadavku s uvedením údajů o uvažovaném použití pozemků určených plnění funkcí lesa,
2. údaji o celkovém rozsahu pozemků určených plnění funkcí lesa, jejichž zábor se předpokládá, podle způsobu záboru – u dočasného dotčení pozemků jeho počátek a konec,
3. údaji o dotčených pozemcích určených k plnění funkcí lesa podle katastru, (obec, katastrální území, parcelní číslo, druh, výměra pozemku, údaje o vlastníkovi případně nájemci pozemku),
4. snímkem katastrální mapy s grafickým znázorněním požadovaného záboru, popřípadě geometrický plán,
5. údaji lesního hospodářského plánu nebo lesní hospodářské osnovy o lesních porostech na dotčených pozemcích, včetně jejich zařazení do hospodářských souborů a kategorií lesa,
6. komplexním výpočtem náhrad škod na lesních porostech a předpoklad zvýšených provozních nákladů,
7. výpočtem poplatku za odnětí,
8. u dočasného záboru návrhem plánu rekultivace, pokud je nezbytný,
9. stanovisky dotčených orgánů státní správy v případě, že se územní rozhodnutí nevydává, popřípadě se slučuje územní a stavební řízení,
10. souhlasným vyjádřením vlastníka a nájemce dotčených pozemků určených plnění funkcí lesa,
11. souhlasným vyjádřením odborného lesního hospodáře nebo právnické osoby pověřené touto funkcí.

Dnem obdržení žádosti bylo, dle ustanovení § 44 odst. 1 zákona č. 500/2004 Sb., správní řád, na návrh MND a.s., Úprkova 807/6, 695 01 Hodonín, zahájeno správní řízení v dané věci dle ustanovení § 13 odst. 1 zákona č. 289/1995 Sb., o lesích a o změně a doplnění některých zákonů, v platném znění (lesní zákon).

Účastníci řízení s vydáním rozhodnutí o dočasném odnětí souhlasí, jejich podmínky jsou zapracovány do rozhodnutí.

Na základě zhodnocení předložených podkladů Městský úřad Bučovice, odbor životního prostředí dospěl k závěru, že požadavek na pokračování dočasného odnětí předmětných pozemků plnění funkcí lesa je ekonomicky a společensky důvodný. Prodloužení doby odnětí nebude mít další jiné negativní důsledky na plnění funkcí lesa.

Proto, za dodržení podmínek stanovených v tomto rozhodnutí, podle ustanovení § 16 odst. 2 lesního zákona, povolil Městský úřad Bučovice, odbor životního prostředí a stavebního úřadu, podle § 13 odst. 1 lesního zákona, pro další provoz sondy Žd 21 a následnou rekultivaci, dočasnou výjimku ze zákazu využívat předmětné lesní pozemky k jiným účelům.

Roční poplatek za dočasné odnětí správní orgán stanovil (dle původního rozhodnutí) podle vzorce I. uvedeném v příloze k lesnímu zákonu:

$$OLP = PP \cdot CD \cdot f \text{ (Kč.ha}^{-1}\text{)}$$

OLP - *poplatek za odnětí lesních pozemků,*

PP - *průměrná roční potenciální produkce lesů v ČR = 6,3 m³ ha⁻¹,*

CD - *průměrná cena dřeva na odvozním místě pro rok 2008 = 926,- Kč/m³,*

f - faktor ekologické váhy lesa – les hospodářský = 1,4

k.ú. Nevojice

OLP = 6,3 . 926 . 1,4 = 8 167,32 (Kč.ha⁻¹) x 0,5385 ha = 4 398,- Kč

Poučení:

Proti tomuto rozhodnutí se lze, podle § 81 odst. 1 správního řádu, odvolat do 15 dnů ode dne jeho doručení ke Krajskému úřadu Jihomoravského kraje, a to podáním učiněným u Městského úřadu Bučovice, odboru životního prostředí a stavebního úřadu, Jiráskova 502, 685 01 Bučovice

Ing. Miroslav B...
oprávněná úřed...

BUČOVICE

Rozdělovník

Spis OŽP-5957/2020-spu

MND a.s., Úprkova č. p. 807/6, 69501 Hodonín 1

Lesy České republiky, s.p. Lesní závod Židlochovice, Přemyslova č. p. 1106/19, Nový Hradec

Králové, 50008 Hradec Králové 8

Za správnost vyhotovení



MĚSTSKÝ ÚŘAD BUČOVICE

Odbor životního prostředí a stavebního úřadu


Váš dopis zn:
Ze dne:
Číslo jednací: MUB/OŽP-27314/2020 spu
Spisová zn.: OŽP-8045/2020-spu
Počet listů/příloh:



mubuvp23v009cf

Doporučeně/E-mailem/DS

Vyřizuje:
Telefon/mobil:
E-mail:



dle rozdělovníku



Toto rozhodnutí nabylo právní moci

dne 1.8.2020

Městský úřad

dne 1.8.2020 po

Datum: 15.07.2020

ROZHODNUTÍ

o odnětí pozemků plnění funkcí lesa

Městský úřad Bučovice, odbor životního prostředí, jako orgán státní správy lesů příslušný, podle § 61 a § 66 zákona č.128/2000 Sb., o obcích, v platném znění, a § 48 odst. 1 písm. d) zákona č. 289/1995 Sb., o lesích a o změně a doplnění některých zákonů (lesní zákon), v platném znění,

žadatel: MND a.s., Úprkova 807/6, 695 01 Hodonín,

v souladu se zákonem č. 500/2004 Sb., zákon správní řád, v platném znění (dále jen „správní řád“),

1. povoluje prodloužení dočasného odnětí podle § 13 odst. 1 lesního zákona, za účelem dalšího provozování sondy Ždánice 31 – těžba ropy

dočasné odnětí pozemků plnění funkcí lesa

vlastník	obec	Katastrální území	sonda	Pozemek p.č.	Rozsah odnětí v ha
Česká republika, právo hospodařit Lesy České republiky s.p.	Nevojice	Nevojice	Žd 31	988/1	0,2767
Celkem:					0,2767

na dobu od 01.01.2021 do 31.12.2049

Označení pozemků je provedeno podle aktuálního výpisu z katastru nemovitostí opatřeného elektronickým přístupem. Pro určení jednotlivých částí pozemků je směrodatný zákres na kopii snímku katastrální mapy, který je nedílnou součástí tohoto rozhodnutí.



2. schvaluje plán rekultivace, podle § 16 odst. 2 písm. c) lesního zákona, který je nedílnou přílohou tohoto rozhodnutí.

3. stanovuje, podle § 16 odst. 2 písm. d), f) lesního zákona, **následující podmínky**, za kterých se žadateli odnětí povoluje:

- dodržovat základní povinnosti ochrany pozemků určených k plnění funkcí lesa uvedené v § 13 lesního zákona,
- před zahájením odlesnění řádně vytyčit a vyznačit hranice pozemků nebo jejich částí odňatých plnění funkcí lesa,
- za hranicí trvalého a dočasného odnětí pozemků určených k plnění funkcí lesa nebude umístěno zařízení staveniště ani nebude ukládán žádný materiál,
- práce provádět tak, aby nedošlo k poškození okolních lesních porostů,
- k pracím použít technologie minimalizující dopady na životní prostředí; v lesích použít jen stroje s biologicky odbouratelnými hydraulickými kapalinami,
- při vzniku případných škod na lese bezprostředně činit potřebná opatření k jejich minimalizaci,
- po ukončení stavby v termínu do 31.12.2045 provést rekultivaci dočasně odňatých pozemků podle schváleného plánu rekultivace a tyto pozemky protokolárně předat majiteli lesa tak, aby je mohl zalesnit,
- pozemky nebo jejich části s dočasným omezením ve využívání pro plnění funkcí lesa před uplynutím stanovené doby uvést do původního stavu, provést potřebné úpravy případně rekultivaci a protokolárně předat vlastníkovi, tak aby je mohl bez dalších opatření opět zalesnit.

4. stanovuje, podle § 17 odst. 1 (a § 18 odst. 1) lesního zákona, **poplatek za odnětí**:

žadatel: MND a.s., Úprkova 807/6, 695 01 Hodonín, IČ: 28483006, DIČ: CZ28482003
je povinen zaplatit za dočasné odnětí

v k.ú. Nevojice částku v roční výši 1 413,- Kč (slovy: jedentisícčtyřistatřináct korun českých),

která je po nabytí právní moci tohoto rozhodnutí splatná do 31. 12. každého roku v němž odnětí trvá,

u Celního úřadu pro Jihomoravský kraj, Koliště 17, 602 00 Brno,
na účet č. 8758-17721621/0710,

variabilní symbol – u právnických osob: IČ / u fyzických osob: rodné číslo (bez lomítka).

Z poplatku, podle § 14 odst. 4 lesního zákona, připadá:

v k.ú. Nevojice

- a) Státnímu fondu životního prostředí částka ve výši 60 %, to je 848 Kč
- b) obci Nevojice, v jejímž katastrálním území došlo k odnětí, 40 %, to je 565 Kč.

Výše poplatku v k.ú. Nevojice v členění podle příjemců a let:

Období:	Příjemce poplatku:		Celkem (Kč)
	Státní fond životního prostředí (Kč)	Obec Nevojice (Kč)	
1/2021 – 12/2021	848	565	1413
1/2022 – 12/2022	848	565	1413
1/2023 – 12/2023	848	565	1413
1/2024 – 12/2024	848	565	1413
1/2025 – 12/2025	848	565	1413
1/2026 – 12/2026	848	565	1413
1/2027 – 12/2027	848	565	1413
1/2028 – 12/2028	848	565	1413
1/2029 – 12/2029	848	565	1413
1/2030 – 12/2030	848	565	1413
1/2031 – 12/2031	848	565	1413
1/2032 – 12/2032	848	565	1413
1/2033 – 12/2033	848	565	1413
1/2034 – 12/2034	848	565	1413
1/2035 – 12/2035	848	565	1413
1/2036 – 12/2036	848	565	1413
1/2037 – 12/2037	848	565	1413
1/2038 – 12/2038	848	565	1413
1/2039 – 12/2039	848	565	1413
1/2040 – 12/2040	848	565	1413
1/2041 – 12/2041	848	565	1413
1/2042 – 12/2042	848	565	1413
1/2043 – 12/2043	848	565	1413
1/2044 – 12/2044	848	565	1413
1/2045 – 12/2045	848	565	1413
1/2046 – 12/2046	848	565	1413
1/2047 – 12/2047	848	565	1413
1/2048 – 12/2048	848	565	1413
1/2049 – 12/2049	848	565	1413

Účastníci řízení dle § 27 odst. 1 správního řádu:

- MND a.s., Úprkova 807/6, 695 01 Hodonín, IČ: 28483006
- Lesy České republiky, s. p., Přemyslova 1106, 501 68 Hradec Králové, IČ: 42196451
- týká se: Lesní závod Židlochovice, Zámek 1, 685 01 Bučovice.

O d ů v o d n ě n í :

Rozhodnutí o odnětí pozemků plnění funkcí lesa je výjimkou ze zákazu využívat tyto pozemky k jiným účelům.

Podáním ze dne 09.06.2020 požádal žadatel MND a.s. Úprkova 807/6, 695 01 Hodonín o prodloužení dočasného odnětí pozemku p.č.988/1 v k.ú.Nevojice do

31.12.2049 .Vydání rozhodnutí podle §16 odst.1 lesního zákona o dočasném odnětí předmětných pozemků plnění funkcí lesa za účelem prodloužení odnětí pro sondy Ždánice 31 (těžba ropy) . Žádost doložil náležitostmi podle vyhlášky č.77/1996 Sb., o náležitostech žádosti o odnětí nebo omezení a o podrobnostech o ochraně pozemků určených k plnění funkcí lesa:

1. podrobným zdůvodněním požadavku s uvedením údajů o uvažovaném použití pozemků určených plnění funkcí lesa,
2. údaji o celkovém rozsahu pozemků určených plnění funkcí lesa, jejichž zábor se předpokládá, podle způsobu záboru – u dočasného dotčení pozemků jeho počátek a konec,
3. údaji o dotčených pozemcích určených k plnění funkcí lesa podle katastru, (obec, katastrální území, parcelní číslo, druh, výměra pozemku, údaje o vlastníkovi případně nájemci pozemku),
4. snímkem katastrální mapy s grafickým znázorněním požadovaného záboru, popřípadě geometrický plán,
5. údaji lesního hospodářského plánu nebo lesní hospodářské osnovy o lesních porostech na dotčených pozemcích, včetně jejich zařazení do hospodářských souborů a kategorií lesa,
6. komplexním výpočtem náhrad škod na lesních porostech a předpoklad zvýšených provozních nákladů,
7. výpočtem poplatku za odnětí,
8. u dočasného záboru návrhem plánu rekultivace, pokud je nezbytný,
9. stanovisky dotčených orgánů státní správy v případě, že se územní rozhodnutí nevydává, popřípadě se slučuje územní a stavební řízení,
10. souhlasným vyjádřením vlastníka a nájemce dotčených pozemků určených plnění funkcí lesa,
11. souhlasným vyjádřením odborného lesního hospodáře nebo právnické osoby pověřené touto funkcí.

Dnem obdržení žádosti bylo, dle ustanovení § 44 odst. 1 zákona č. 500/2004 Sb., správní řád, na návrh MND a.s., Úprkova 807/6, 695 01 Hodonín, zahájeno správní řízení v dané věci dle ustanovení § 13 odst. 1 zákona č. 289/1995 Sb., o lesích a o změně a doplnění některých zákonů, v platném znění (lesní zákon).

Účastníci řízení s vydáním rozhodnutí o dočasném odnětí souhlasí, jejich podmínky jsou zpracovány do rozhodnutí.

Na základě zhodnocení předložených podkladů Městský úřad Bučovice, odbor životního prostředí dospěl k závěru, že požadavek na pokračování dočasného odnětí předmětných pozemků plnění funkcí lesa je ekonomicky a společensky důvodný. Prodloužení doby odnětí nebude mít další jiné negativní důsledky na plnění funkcí lesa.

Proto, za dodržení podmínek stanovených v tomto rozhodnutí, podle ustanovení § 16 odst. 2 lesního zákona, povolil Městský úřad Bučovice, odbor životního prostředí a stavebního úřadu, podle § 13 odst. 1 lesního zákona, pro další provoz sond Ždánice 31 a následnou rekultivaci, dočasnou výjimku ze zákazu využívat předmětné lesní pozemky k jiným účelům.

Roční poplatek za dočasné odnětí správní orgán stanovil (dle původního rozhodnutí) podle vzorce I. uvedeném v příloze k lesnímu zákonu:

$$OLP = PP \cdot CD \cdot f \text{ (Kč.ha}^{-1}\text{)}$$

OLP - *poplatek za odnětí lesních pozemků,*

PP - *průměrná roční potenciální produkce lesů v ČR = 6,3 m³ ha⁻¹,*

CD - *průměrná cena dřeva na odvozním místě pro rok 2020 = 579,- Kč/m³,*


f - *faktor ekologické váhy lesa – les hospodářský = 1,4*

k.ú. Nevojice


OLP = 6,3 . 579 . 1,4 = 5 106,78 (Kč.ha⁻¹) x 0,2767 ha = 1 413,- Kč

Poučení:

Proti tomuto rozhodnutí se lze, podle § 81 odst. 1 správního řádu, odvolat do 15 dnů ode dne jeho doručení ke Krajskému úřadu Jihomoravského kraje, a to podáním učiněným u Městského úřadu Bučovice, odboru životního prostředí a stavebního úřadu, Jiráskova 502, 685 01 Bučovice.



vedoucí odboru



Rozdělovník

Spis OŽP-8045/2020-spu

Lesy České republiky, s.p. Lesní závod Židlochovice, Přemyslova č. p. 1106/19, Nový Hradec Králové, 50008 Hradec Králové 8

MND a.s., Úprkova č. p. 807/6, 69501 Hodonín 1

Za správnost vyhotovení 



MĚSTSKÝ ÚŘAD BUČOVICE

Odbor životního prostředí a stavebního úřadu

Váš dopis zn:

Ze dne:

Číslo jednací: MUB/OŽP-33959/2020 spu

Spisová zn.: OŽP-9925/2020-spu

Počet listů/příloh:



mubuvp20v00bri

Doporučeně/E-mailem/DS

Vyřizuje:

Telefon/mobil:

E-mail:

Datum:

07.09.2020

dle rozdělovníku



Toto rozhodnutí nabylo právní moci

dne 25.9.2020

Městský úřad

dne 25.9.2020

ROZHODNUTÍ

o odnětí pozemků plnění funkcí lesa

Městský úřad Bučovice, odbor životního prostředí, jako orgán státní správy lesů příslušný, podle § 61 a § 66 zákona č.128/2000 Sb., o obcích, v platném znění, a § 48 odst. 1 písm. d) zákona č. 289/1995 Sb., o lesích a o změně a doplnění některých zákonů (lesní zákon), v platném znění,

žadatel: MND a.s., Úprkova 807/6, 695 01 Hodonín,

v souladu se zákonem č. 500/2004 Sb., zákon správní řád, v platném znění (dále jen „správní řád“),

1. povoluje změnu podmínek původního rozhodnutí č.j. ŽP-LES-10698/03-Žam dočasném odnětí - prodloužení doby dočasného odnětí podle § 13 odst. 1 lesního zákona, za účelem dalšího provozování sondy Snovídky 2 – těžba ropy

dočasné odnětí pozemků plnění funkcí lesa

vlastník	obec	Katastrální území	sonda	Pozemek p.č.	Rozsah odnětí v ha
Česká republika, právo hospodařit Lesy České republiky s.p.	Snovídky	Snovídky	Snovídky 2	183/7	0,0072
				186/2	0,0154
				185/6	0,1276
Celkem:					0,1502

na dobu od 01.01.2021 do 31.12.2045

Označení pozemků je provedeno podle aktuálního výpisu z katastru nemovitostí opatřeného elektronickým přístupem. Pro určení jednotlivých částí pozemků je směrodatný zakres na kopii snímku katastrální mapy, který je nedílnou součástí tohoto rozhodnutí.



2. schvaluje plán rekultivace, podle § 16 odst. 2 písm. c) lesního zákona, který je nedílnou přílohou tohoto rozhodnutí.

3. stanovuje, podle § 16 odst. 2 písm. d), f) lesního zákona, **následující podmínky**, za kterých se žadateli odnětí povoluje:

- dodržovat základní povinnosti ochrany pozemků určených k plnění funkcí lesa uvedené v § 13 lesního zákona,
- před zahájením odlesnění řádně vytyčit a vyznačit hranice pozemků nebo jejich částí odňatých plnění funkcí lesa,
- za hranicí trvalého a dočasného odnětí pozemků určených k plnění funkcí lesa nebude umístěno zařízení staveniště ani nebude ukládán žádný materiál,
- práce provádět tak, aby nedošlo k poškození okolních lesních porostů,
- k pracím použít technologie minimalizující dopady na životní prostředí; v lesích použít jen stroje s biologicky odbouratelnými hydraulickými kapalinami,
- při vzniku případných škod na lese bezprostředně činit potřebná opatření k jejich minimalizaci,
- po ukončení stavby v termínu do 31.12.2045 provést rekultivaci dočasně odňatých pozemků podle schváleného plánu rekultivace a tyto pozemky protokolárně předat majiteli lesa tak, aby je mohl zalesnit,
- pozemky nebo jejich části s dočasným omezením ve využívání pro plnění funkcí lesa před uplynutím stanovené doby uvést do původního stavu, provést potřebné úpravy případně rekultivaci a protokolárně předat vlastníkovi, tak aby je mohl bez dalších opatření opět zalesnit.

4. stanovuje, podle § 17 odst. 1 (a § 18 odst. 1) lesního zákona, **poplatek za odnětí**:

žadatel: MND a.s., Úprkova 807/6, 695 01 Hodonín, IČ: 28483006, DIČ: CZ28482003
je povinen zaplatit za dočasné odnětí (dle podmínek původního rozhodnutí o odnětí)

v k.ú. Snovídky v roční výši 1 181,- Kč (slovy: jedentisícstoosmdesát jedna korun českých),

která je po nabytí právní moci tohoto rozhodnutí splatná do 31. 12. každého roku v němž odnětí trvá,

u Celního úřadu pro Jihomoravský kraj, Koliště 17, 602 00 Brno,
na účet č. 8758-17721621/0710,

variabilní symbol – u právnických osob: IČ / u fyzických osob: rodné číslo (bez lomítka).

Z poplatku, podle § 14 odst. 4 lesního zákona, připadá:

v k.ú.Snovídky

- a) Státnímu fondu životního prostředí částka ve výši 60 %, to je 709 Kč
- b) obci Snovídky, v jejímž katastrálním území došlo k odnětí, 40 %, to je 472 Kč.

Výše poplatku v k.ú. Nevojice v členění podle příjemců a let:

Období:	Příjemce poplatku:		Celkem (Kč)
	Státní fond životního prostředí (Kč)	Obec Snovídky (Kč)	
1/2021 – 12/2021	709	472	1 181
1/2022 – 12/2022	709	472	1 181
1/2023 – 12/2023	709	472	1 181
1/2024 – 12/2024	709	472	1 181
1/2025 – 12/2025	709	472	1 181
1/2026 – 12/2026	709	472	1 181
1/2027 – 12/2027	709	472	1 181
1/2028 – 12/2028	709	472	1 181
1/2029 – 12/2029	709	472	1 181
1/2030 – 12/2030	709	472	1 181
1/2031 – 12/2031	709	472	1 181
1/2032 – 12/2032	709	472	1 181
1/2033 – 12/2033	709	472	1 181
1/2034 – 12/2034	709	472	1 181
1/2035 – 12/2035	709	472	1 181
1/2036 – 12/2036	709	472	1 181
1/2037 – 12/2037	709	472	1 181
1/2038 – 12/2038	709	472	1 181
1/2039 – 12/2039	709	472	1 181
1/2040 – 12/2040	709	472	1 181
1/2041 – 12/2041	709	472	1 181
1/2042 – 12/2042	709	472	1 181
1/2043 – 12/2043	709	472	1 181
1/2044 – 12/2044	709	472	1 181
1/2045 – 12/2045	709	472	1 181

Účastníci řízení dle § 27 odst. 1 správního řádu:

- MND a.s., Úprkova 807/6, 695 01 Hodonín, IČ: 28483006
- Lesy České republiky, s. p., Přemyslova 1106, 501 68 Hradec Králové, IČ: 42196451
- týká se: Lesní závod Židlochovice, Zámek 1, 685 01 Bučovice.

O d ů v o d n ě n í :

Rozhodnutí o odnětí pozemků plnění funkcí lesa je výjimkou ze zákazu využívat tyto pozemky k jiným účelům.

Podáním ze dne 04.08.2020 požádal žadatel MND a.s. Úprkova 807/6, 695 01 Hodonín o změnu podmínek souhlasu s dočasným odnětím původního rozhodnutí Č.j. ŽP-LES-1098/03-Žam ze dne 7.1.2004 – prodloužení doby odnětí do 31.12.2045 .Vydání rozhodnutí podle §16 odst.1 lesního zákona o dočasném odnětí předmětných pozemků plnění funkcí lesa za účelem prodloužení odnětí pro sondy Snovídky 2 (těžba ropy) .

Žádost doložil náležitostmi podle vyhlášky č.77/1996 Sb., o náležitostech žádosti o odnětí nebo omezení a o podrobnostech o ochraně pozemků určených k plnění funkcí lesa:

1. podrobným zdůvodněním požadavku s uvedením údajů o uvažovaném použití pozemků určených plnění funkcí lesa,
2. údaji o celkovém rozsahu pozemků určených plnění funkcí lesa, jejichž zábor se předpokládá, podle způsobu záboru – u dočasného dotčení pozemků jeho počátek a konec,
3. údaji o dotčených pozemcích určených k plnění funkcí lesa podle katastru, (obec, katastrální území, parcelní číslo, druh, výměra pozemku, údaje o vlastníkovi případně nájemci pozemku),
4. snímkem katastrální mapy s grafickým znázorněním požadovaného záboru, popřípadě geometrický plán,
5. údaji lesního hospodářského plánu nebo lesní hospodářské osnovy o lesních porostech na dotčených pozemcích, včetně jejich zařazení do hospodářských souborů a kategorií lesa,
6. komplexním výpočtem náhrad škod na lesních porostech a předpoklad zvýšených provozních nákladů,
7. výpočtem poplatku za odnětí,
8. u dočasného záboru návrhem plánu rekultivace, pokud je nezbytný,
9. stanovisky dotčených orgánů státní správy v případě, že se územní rozhodnutí nevydává, popřípadě se slučuje územní a stavební řízení,
10. souhlasným vyjádřením vlastníka a nájemce dotčených pozemků určených plnění funkcí lesa,
11. souhlasným vyjádřením odborného lesního hospodáře nebo právnické osoby pověřené touto funkcí.

Dnem obdržení žádosti bylo, dle ustanovení § 44 odst. 1 zákona č. 500/2004 Sb., správním řádem, na návrh MND a.s., Úprkova 807/6, 695 01 Hodonín, zahájeno správní řízení v dané věci dle ustanovení § 13 odst. 1 zákona č. 289/1995 Sb., o lesích a o změně a doplnění některých zákonů, v platném znění (lesní zákon).

Účastníci řízení s vydáním rozhodnutí o dočasném odnětí souhlasí, jejich podmínky jsou zapracovány do rozhodnutí.

Na základě zhodnocení předložených podkladů Městský úřad Bučovice, odbor životního prostředí dospěl k závěru, že požadavek na pokračování dočasného odnětí předmětných pozemků plnění funkcí lesa je ekonomicky a společensky důvodný. Prodloužení doby odnětí nebude mít další jiné negativní důsledky na plnění funkcí lesa.

Proto, za dodržení podmínek stanovených v tomto rozhodnutí, podle ustanovení § 16 odst. 2 lesního zákona, povolil Městský úřad Bučovice, odbor životního prostředí a stavebního úřadu, podle § 13 odst. 1 lesního zákona, pro další provoz sondy **Snovídky 2** a následnou rekultivaci, dočasnou výjimku ze zákazu využívat předmětné lesní pozemky k jiným účelům.

Roční poplatek za dočasné odnětí správní orgán stanovil (dle původního rozhodnutí) podle vzorce I. uvedeném v příloze k lesnímu zákonu:

$$OLP = PP \cdot CD \cdot f \text{ (Kč.ha}^{-1}\text{)}$$

OLP - *poplatek za odnětí lesních pozemků,*

PP - *průměrná roční potenciální produkce lesů v ČR = 6,3 m³ ha⁻¹,*

CD - *průměrná cena dřeva na odvozním místě pro rok 2003 = 891,- Kč/m³,*

f - faktor ekologické váhy lesa – les hospodářský = 1,4

k.ú. Snovídky

OLP = 6,3 . 891 . 1,4 = 7 859 (Kč.ha⁻¹) x 0,1502 ha = 1 181,- Kč

Poučení:

Proti tomuto rozhodnutí se lze, podle § 81 odst. 1 správního řádu, odvolat do 15 dnů ode dne jeho doručení ke Krajskému úřadu Jihomoravského kraje, a to podáním učiněným u Městského úřadu Bučovice, odboru životního prostředí a stavebního úřadu, Jiráskova 502, 685 01 Bučovice.

[redacted]

vedo

[redacted]

[redacted]

Rozdělovník

Spis OŽP-9925/2020-spu

Lesy České republiky, s.p. Lesní závod Židlochovice, Přemyslova č. p. 1106/19, Nový Hradec Králové, 50008 Hradec Králové 8

MND a.s., Úprkova č. p. 807/6, 69501 Hodonín 1

Za správnost vyhotoven [redacted]

Městský úřad Kyjov
Toto rozhodnutí nabylo právní moci
dne 22. 9. 2020
a je vykonatelné dne 1. 10. 2020
dne 23. 9. 2020 podpis
- 3 -

Městský úřad Kyjov

Odbor životního prostředí a územního plánování

Masarykovo nám. 30, 697 01 Kyjov, pracoviště Masarykovo nám. 1

Č.j.: OŽPÚP101811/20/401

Kyjov 1. září 2020

spis. značka: OŽPÚP/25439/2020/401

ukládací znak: 221.1.5

skart. znak: A/5

Vyřizuje

ROZHODNUTÍ

Účastníci řízení:

- MND a.s., Úprkova 807/6, 695 01 Hodonín (IČ: 28483006)
- Lesy České republiky, s.p., Přemyslova 1106/19, 501 68 Hradec Králové (LČR, s.p., LZ Židlochovice, Tyršova 1, 667 01 Židlochovice (IČ: 42196451))

Městský úřad Kyjov, odbor životního prostředí a územního plánování, jako orgán státní správy lesů, příslušný podle ust. § 66 odst. 1 zákona č. 128/2000 Sb., o obcích, v platném znění, dle ust. § 47 odst. 1 písm. a), ust. § 48 odst. 1 písm. d) zákona č. 289/1995 Sb., o lesích a o změně a doplnění některých zákonů (lesní zákon), v souladu se zákonem č. 500/2004 Sb., správní řád,

1. povoluje

podle ustanovení § 13 odst. 1 lesního zákona

dočasné odnětí pozemků plnění funkcí lesa

od 1. 1. 2021 do 31. 12. 2049

pozemku (části) p.č. KN 2676/1 v k.ú. Ždánice o výměře 0,3016 ha

žadateli, tj. společnosti MND a.s., Úprkova 807/6, 695 01 Hodonín (IČ: 28483006) pro plochu sondy Ždánice 5.

Pro určení předmětné části pozemku p.č. KN 2676/1 v k.ú. Ždánice je směrodatný zakres dle listiny „Evidenční údaje o pozemcích“, potvrzené [redacted] úředně oprávněným zeměměřickým inženýrem dne 24. 10. 2007.

Vlastníkem pozemku p.č. KN 2676/1 v k.ú. Ždánice je Česká republika, právo hospodařit s majetkem státu přísluší Lesům České republiky, s.p., Přemyslova 1106/19, 501 68 Hradec Králové (LČR, s.p., LZ Židlochovice, Tyršova 1, 667 01 Židlochovice (IČ: 42196451)), LV č. 2130 pro k.ú. Ždánice.

2. stanovuje

podle ustanovení § 16 odst. 2 písm. f) lesního zákona žadateli tyto

podmínky v zájmu ochrany pozemků určených k plnění funkcí lesa:

- a) dodržovat základní povinnosti ochrany pozemků určených k plnění funkcí lesa uvedené v § 13 lesního zákona,
- b) řádně vytyčit a vyznačit hranice pozemků nebo jejich částí odňatých plnění funkcí lesa,
- c) přílehlé pozemky určené k plnění funkcí lesa nebudou ani částečně využívány k dočasnému ukládání stavebních materiálů a otáčení těžké mechanizace,
- d) činnost provádět tak, aby nedošlo k poškození okolních lesních porostů s využitím technologií minimalizující dopady na životní prostředí,
- e) při vzniku případných škod na lese bezprostředně činit potřebná opatření k jejich minimalizaci,
- f) respektovat vyjádření LČR, s.p., LZ Židlochovice, Tyršova 1, 667 01 Židlochovice k odnětí PUPFL č.j.: LCR004/005811/2020 ze dne 30. 3. 2020.

3. stanovuje

podle ustanovení § 17 odst. 1, § 18 odst. 1 lesního zákona

poplatek za odnětí

který je povinen žadatel, tj. společnost MND a.s., Úprkova 807/6, 695 01 Hodonín (IČ: 28483006), zaplatit u dočasného odnětí v roční výši 1 540,00 Kč – slovy: tisícpětsetčtyřicetkorunčeských, která je po nabytí právní moci tohoto rozhodnutí splatná do 31. 12. každého roku, v němž odnětí trvá.

Poplatek se platí na účet Celního úřadu pro Jihomoravský kraj, Koliště 17, 602 00 Brno, na číslo účtu 8758 – 17721621/0710, var. symbol 28483006.

konstantní symbol – bezhotovostní platby: 1148

konstantní symbol – platby poštovní poukázkou: 1149

Příjemci poplatku jsou:

- a) Státní fond životního prostředí ve výši 60 % z poplatku
- b) Město Ždánice, v jehož katastrálním území došlo k odnětí, ve výši 40 % z poplatku.

Výše poplatku v členění podle příjemců:

Období:	Příjemce poplatku:		Celkem (Kč)
	Státní fond životního prostředí (Kč)	Město Ždánice (Kč)	
1/2021 – 12/2049 každoročně	924,-	616,-	1 540,-

4. s c h v a l u j e

podle ustanovení § 16 odst. 2 písm. c) lesního zákona

plán rekultivace pozemků dočasně odňatých z pozemků určených k plnění funkcí lesa, který je nedílnou součástí tohoto rozhodnutí (viz. příloha č. 1 tohoto rozhodnutí).

O d ů v o d n ě n í

Rozhodnutí o odnětí pozemků plnění funkcí lesa je výjimkou ze zákazu využívat tyto pozemky k jiným účelům (ustanovení § 13 odst. 1 lesního zákona).

Podáním ze dne 4. 8. 2020, čímž bylo dle ustanovení § 44 správního řádu zahájeno řízení o žádosti, navrhla společnost MND, a.s., Úprkova 807/6, 695 01 Hodonín (IČ: 28483006) vydání rozhodnutí o dočasném odnětí části pozemku p.č. KN 2676/1 v k.ú. Ždánice o výměře 0,3016 ha pro plochu sondy Ždánice 5.

Vlastníkem pozemku p.č. KN 2676/1 v k.ú. Ždánice je Česká republika, právo hospodařit s majetkem státu přísluší Lesům České republiky, s.p., Přemyslova 1106/19, 501 68 Hradec Králové (LČR, s.p., LZ Židlochovice, Tyršova 1, 667 01 Židlochovice (IČ: 42196451)), LV č. 2130 pro k.ú. Ždánice.

Žádost byla doložena všemi náležitostmi podle vyhlášky č. 77/1996 Sb., o náležitostech žádosti o odnětí nebo omezení a o podrobnostech o ochraně pozemků určených k plnění funkcí lesa, tj. mimo jiné i souhlasem subjektu, který má právo hospodařit s majetkem státu (Lesy České republiky, s.p., Přemyslova 1106/19, 501 68 Nový Hradec Králové (LČR, s.p., LZ Židlochovice, Tyršova 1, 667 01 Židlochovice)) a současně vykonává funkci odborného lesního hospodáře.

Správní orgán má pro předmětné správní řízení k dispozici kromě vlastní žádosti tyto podklady: vyjádření LČR, s.p., LZ Židlochovice, situační zákres, výpočet výše újmy nebo škody, výpočet poplatku za odnětí, výpis z KN, evidenční údaje o pozemcích, plán rekultivace.

Platnost rozhodnutí o dočasném odnětí PUPFL zaniká podle ustanovení § 16 odst. 5 písm. a) lesního zákona uplynutím doby, na kterou bylo rozhodnutí vydáno. Případnou žádost o prodloužení doby platnosti rozhodnutí je nutno podat orgánu státní správy lesů, který rozhodnutí vydal, před uplynutím doby platnosti.

Na základě zhodnocení předložených podkladů a dle místních znalostí dospěl Městský úřad Kyjov, odbor životního prostředí a územního plánování k závěru, že požadavek na dočasné odnětí části pozemku plnění funkcí lesa pro plochu sondy Ždánice 5 je ekonomicky a společensky důvodný a nebude mít další jiné negativní důsledky na plnění funkcí lesa.

Výše poplatku za dočasné odnětí pozemků plnění funkcí lesa byla stanovena podle vzorce I uvedeného v příloze k lesnímu zákonu s použitím průměrné ceny dřeva stanovené Ministerstvem zemědělství pro rok 2020 ve výši 579 Kč.

$$OLP = PP \cdot CD \cdot f \text{ (Kč ha}^{-1}\text{)}$$

OLP - *poplatek za odnětí lesních pozemků,*

PP - *průměrná roční potenciální produkce lesů v ČR = 6,3 m³ ha⁻¹,*

CD - *průměrná cena dřeva na odvozním místě pro rok 2020 = 579,- Kč/m³,*

f - *faktor ekologické váhy lesa – les hospodářský = 1,4*


$$OLP = 6,3 \cdot 579 \cdot 1,4 = 5\,106,78 \text{ (Kč/ha/rok)} \cdot 0,3016 \text{ ha} = 1\,540,20 \text{ Kč/rok}$$

zaokrouhleno: **1 540,00 Kč**

Poučení

Proti tomuto rozhodnutí může účastník řízení podat podle ustanovení § 81 odst. 1 správního řádu odvolání, ve kterém se uvede v jakém rozsahu se rozhodnutí napadá a dále namítaný rozpor s právními předpisy nebo nesprávnost rozhodnutí nebo řízení, jež mu předcházelo, ve lhůtě 15 dnů ode dne jeho oznámení ke Krajskému úřadu Jihomoravského kraje se sídlem v Brně, Žerotínovo nám. 3/5 podáním učiněným u Městského úřadu v Kyjově. Odvolání se podává v počtu 2 stejnopisů.

Otisk úředního razítka


vedoucí odboru

Toto rozhodnutí obdrží:

a) účastníci řízení:

- MND a.s., Úprkova 807/6, 695 01 Hodonín (IČ: 28483006) (DS)
- Lesy České republiky, s. p., Přemyslova 1106, 501 68 Hradec Králové (LČR, s.p., LZ Židlochovice, Tyršova 1, 667 01 Židlochovice (IČ: 42196451) (DS)

b) ostatní na vědomí:

(po nabytí právní moci)

- Celní úřad pro Jihomoravský kraj, Koliště 17, 602 00 Brno (DS)
- MěÚ Kyjov, OŽPÚP – lesní hospodářství (spis 1x)

Příloha č. 1 k rozhodnutí č.j.: OŽPÚP101811/20/401 ze dne 1. 9. 2020

Plán rekultivace pozemků dočasně odňatých z pozemků určených k plnění funkcí lesa

Rekultivace PUPFL dočasně odňatých účelu svého určení spočívá v úkonech zajišťovaných investorem:

1. Skrývka biologicky aktivní zeminy a její uložení na deponia před zahájením vlastních stavebních prací
2. Prevence a eliminace potenciálně možných škod způsobených důsledkem stavby (poškození stromů, skladování materiálů na PUPFL, narušení půdního krytu mimo plochu staveniště apod.)
3. Po ukončení stavby provede investor srovnání pláně, na kterou rozprostře deponovanou biologicky aktivní zeminu (lesní půdu) a tuto plynule upraví do úrovně okolních částí lesních porostů
4. Lesní cesty a prostory využívané investorem pro účely stavby uvede investor do původního stavu

Termín ukončení technické rekultivace je totožný s termínem ukončení dočasného odnětí PUPFL – tzn. do 31. 12. 2049.

Termín biologické rekultivace zajistí investor po dohodě s vlastníkem PUPFL, resp. jeho uživatelem ve smyslu platných právních předpisů, zejm. zákona č. 289/1995 Sb., o lesích a o změně a doplnění některých zákonů v aktuálním znění.

Doložka konverze na žádost do dokumentu v listinné podobě

Tento dokument v listinné podobě, který vznikl pod pořadovým číslem 612077_000758 převedením z dokumentu obsaženého v datové zprávě, skládajícího se z 5 listů, se shoduje s obsahem dokumentu, jehož převedením vznikl.

Autorizovanou konverzí dokumentu se nepotvrzuje správnost a pravdivost údajů obsažených v dokumentu a jejich soulad s právními předpisy.

Obsah předložené datové zprávy k provedení autorizované konverze byl ve shodě se záznamy Informačního systému datových schránek. Tato datová zpráva s číslem 818156630 byla systémem přenesena dne 03.09.2020 v 10:36:33. Platnost datové zprávy byla ověřena dne 23.09.2020 v 10:24:04. Datová zpráva byla opatřena elektronickou značkou, zaručenou elektronickou pečetí založenou na certifikátu pro elektronickou pečeť vydaném kvalifikovaným poskytovatelem služeb vytvářejících důvěru, nebo uznávanou elektronickou pečetí. Údaje o elektronické značce nebo pečetí: číslo certifikátu 50 70 FD, certifikát byl vydán PostSignum Qualified CA 3, Česká pošta, s.p. [IČ 47114983] pro Informační systém datových schránek - produkční prostředí Ministerstvo vnitra České republiky [IČ 00007064]. Elektronická značka nebo pečeť byla označena časovým razítkem. Datum a čas 04.09.2020 08:48:46, číslo kvalifikovaného časového razítka nebo kvalifikovaného elektronického časového razítka 01 40 71 47, časové razítko bylo vydáno PostSignum Qualified CA 5, Česká pošta, s.p..

Odesílající datová schránka:

Název: Město Kyjov

Adresa: Masarykovo náměstí 30/1, 69701 Kyjov, CZ

ID datové schránky: f28bdah

Typ uživatele: Nežjištěno

Vstupní dokument obsažený v datové zprávě byl podepsán kvalifikovaným elektronickým podpisem a platnost kvalifikovaného elektronického podpisu byla ověřena dne 23.09.2020 v 10:24:13. Kvalifikovaný elektronický podpis byl shledán platným (dokument nebyl změněn) a ověření platnosti kvalifikovaného certifikátu pro elektronický podpis bylo provedeno vůči zveřejněnému seznamu zneplatněných certifikátů vydanému k datu 23.09.2020 09:45:08. Údaje o kvalifikovaném elektronickém podpisu: číslo kvalifikovaného certifikátu pro elektronický podpis 01 51 1E 73, kvalifikovaný certifikát pro elektronický podpis byl vydán kvalifikovaným poskytovatelem služeb vytvářejících důvěru PostSignum Qualified CA 4, Česká pošta, s.p. pro podepisující osobu [redacted] vedoucí odboru, Odbor životního prostředí a územního plánování, 342, Město Kyjov. Uznávaný elektronický podpis byl označen platným kvalifikovaným časovým razítkem nebo kvalifikovaným elektronickým časovým razítkem vydaným kvalifikovaným poskytovatelem. Platnost časového razítka byla ověřena dne 23.09.2020 v 10:24:13. Údaje o časovém razítku: datum a čas 02.09.2020 13:54:25, číslo kvalifikovaného certifikátu pro časové razítko 01 40 71 42, časové razítko bylo vydáno kvalifikovaným poskytovatelem PostSignum Qualified CA 5, Česká pošta, s.p..

Vystavil: Česká pošta, s.p.

Pracoviště: Bučovice

Česká pošta, s.p. dne 23.09.2020

Jméno, příjmení a podpis osoby, která autorizovanou konverzi dokumentu provedla:

Otisk úředního razítka:



132188509-9916-200923102344

Poznámka:

Kontrolu této doložky lze provést v centrální evidenci doložek přístupné způsobem umožňujícím dálkový přístup na adrese <https://www.czechpoint.cz/overovacidolozky>.



OBVODNÍ BÁŇSKÝ ÚŘAD V BRNĚ

č.j. SBS 38999/2010/001

V Brně dne 27.01.2011

POTVRZENÍ O ZAEVIDOVÁNÍ ZMĚNY ORGANIZACE V EVIDENCI DOBÝVACÍCH PROSTORŮ

na základě žádosti organizace MND a.s., Úprkova 807/6, Hodonín, PSČ 695 01, IČ: 28483006, doložené výpisem z obchodního rejstříku, vedeného Krajským soudem v Brně, ze dne 01.12.2010, č. výpisu 40281/2010 podané na Obvodní báňský úřad v Brně dne 07.12.2010, č.j. SBS 38999/2010 bylo oznámeno následující: na základě Usnesení Krajského soudu v Brně čj. F 51056/2010-286 ze dne 10.11.2010 byla do obchodního rejstříku správními účinky ke dni 1. 12. 2010 zapsána fúze sloučením zanikajících společností MND a.s., se sídlem Hodonín, Úprkova 807/6, PSČ 695 01, IČ: 27732932, zapsané v obchodním rejstříku vedeném Krajským soudem v Brně, B.4926, Moravské naftové doly, a.s., se sídlem Hodonín, Úprkova 807/6, PSČ 695 01, IČ: 26288583, zapsané v obchodním rejstříku vedeném Krajským soudem v Brně, B.3760, a EUROPGAS a.s., se sídlem Praha 10, Vinohradská 1511/230, PSČ 100 00, IČ: 25572709, zapsané v obchodním rejstříku vedeném Městským soudem v Praze, B.6449 (dále jen „zanikající společnosti“) s nástupnickou společností ORTOKLAS a.s., se sídlem Hodonín, Úprkova 807/6, PSČ 695 01, IČ: 28483006, zapsanou v obchodním rejstříku vedeném Krajským soudem v Brně, B.6209, která současně převzala obchodní firmu zanikající společnosti MND a.s. Nástupnická společnost MND a.s., IČ: 28483006 (původně ORTOKLAS a.s.) tedy počínaje dnem 1. prosince 2010 vstupuje jako univerzální právní nástupce v plném rozsahu do všech práv, závazků a povinností zanikajících společností, přechází na ni veškeré obchodní jmění zanikajících společností, a rovněž plynule, bez přerušení a v plném rozsahu navazuje na dosavadní podnikatelskou činnost zanikajících společností, zejména zanikající společnosti MND a.s., IČ: 27732932. K žádosti organizace ze dne 01.12.2010, týkající se změny organizace MND a.s., se přeevidovává změna organizace u níže uvedených dobývacích prostorů na

MND a.s.
695 01 Hodonín, Úprkova 807/6
IČ: 28483006




Uvedená změna se týká těchto stanovených dobývacích prostorů:

Název dobývacího prostoru	Ev. číslo DP	Dotčené katastrální území	Obec
Břeclav	4 0086	Břeclav	Město Břeclav
Dambořice	4 0040	Dambořice	Obec Dambořice
Dambořice I	4 0054	Dambořice	Obec Dambořice
Dambořice II	4 0061	Dambořice	Obec Dambořice
Dolní Bojanovice IV	4 0126	Dolní Bojanovice	Obec Dolní Bojanovice
Dolní Bojanovice VI	4 0021	Dolní Bojanovice	Obec Dolní Bojanovice
		Josefov u Hodonína	Obec Josefov
		Prušánky	Obec Prušánky
		Starý Poddvorov	Obec Starý Poddvorov
Dubňany I	4 0120	Dubňany	Město Dubňany
Dubňany II	4 0121	Dubňany	Město Dubňany
Heršpice	4 0116	Heršpice	Obec Heršpice
Hrušky	4 0036	Hrušky	Obec Hrušky
		Kostice	Obec Kostice
		Lanžhot	Město Lanžhot
		Moravská Nová Ves	Městys Moravská Nová Ves
		Tvrdonice	Obec Tvrdonice
		Týnec na Moravě	Obec Týnec
		Dolní Bojanovice	Obec Dolní Bojanovice
		Josefov u Hodonína	Obec Josefov
		Mikulčice	Obec Mikulčice
		Prušánky	Obec Prušánky
Chvalkovice	4 0032	Chvalkovice	Obec Chvalkovice
		Nemochovice	Obec Nemochovice
		Švábenice	Městys Švábenice
		Nové Hvězdlice	Městys Hvězdlice
		Staré Hvězdlice	Městys Hvězdlice
Kloboučky	4 0080	Kloboučky	Město Bučovice
		Mouřínov	Obec Mouřínov
Kloboučky I	4 0094	Kloboučky	Město Bučovice
Kloboučky II	4 0095	Kloboučky	Město Bučovice
Kloboučky III	4 0096	Kloboučky	Město Bučovice
Kloboučky V	4 0098	Kloboučky	Město Bučovice
Kloboučky VI	4 0099	Kloboučky	Město Bučovice
Kloboučky VII	4 0100	Kloboučky	Město Bučovice
Kloboučky VIII	4 0101	Kloboučky	Město Bučovice
Kloboučky IX	4 0102	Kloboučky	Město Bučovice
		Ždánice	Město Ždánice
Krumvůř	4 0090	Krumvůř	Obec Krumvůř
Ladná	4 0077	Ladná	Obec Ladná
Ladná I	4 0078	Ladná	Obec Ladná
Lanžhot	4 0070	Lanžhot	Město Lanžhot
Lanžhot I	4 0010	Lanžhot	Město Lanžhot

Lužice I	4 0015	Lužice u Hodonina	Obec Lužice
		Mikulčice	Obec Mikulčice
Moravská Nová Ves I	4 0051	Moravská Nová Ves	Městys Moravská Nová Ves
Mouřínov	4 0081	Mouřínov	Obec Mouřínov
Mouřínov I	4 0082	Mouřínov	Obec Mouřínov
Mouřínov II	4 0104	Mouřínov	Obec Mouřínov
Mouřínov III	4 0105	Mouřínov	Obec Mouřínov
Mouřínov IV	4 0106	Mouřínov	Obec Mouřínov
Mouřínov V	4 0107	Mouřínov	Obec Mouřínov
Nevojice	4 0091	Nevojice	Obec Nevojice
		Lovčice u Kyjova	Obec Lovčice
		Ždánice	Město Ždánice
		Mouchnice	Obec Mouchnice
		Snovídky	Obec Snovídky
Nový Poddvorov	4 0124	Nový Poddvorov	Obec Nový Poddvorov
Poštorná II	4 0052	Poštorná	Město Břeclav
Poštorná III	4 0085	Poštorná	Město Břeclav
Poštorná IV	4 0119	Poštorná	Město Břeclav
Prušánky	4 0112	Prušánky	Obec Prušánky
Prušánky I	4 0122	Prušánky	Obec Prušánky
Prušánky II	4 0123	Prušánky	Obec Prušánky
Starý Poddvorov	4 0125	Starý Poddvorov	Obec Starý Poddvorov
Tvrdonice	4 0037	Tvrdonice	Obec Tvrdonice
		Hrušky	Obec Hrušky
		Kostice	Obec Kostice
Týnec	4 0030	Týnec	Obec Týnec
		Moravská Nová Ves	Městys Moravská Nová Ves
Uhřice u Kyjova	4 0088	Uhřice u Kyjova	Obec Uhřice
Újezd u Brna	4 0071	Újezd u Brna	Město Újezd u Brna
Valtice I	4 0055	Valtice	Město Valtice
Valtice III	4 0111	Valtice	Město Valtice
Velké Bílovice	4 0006	Velké Bílovice	Město Velké Bílovice
		Moravský Žižkov	Obec Moravský Žižkov
		Ladná	Obec Ladná
		Podivín	Město Podivín
		Prušánky	Obec Prušánky
		Čejkovice	Obec Čejkovice
Velké Bílovice I	4 0115	Velké Bílovice	Město Velké Bílovice
Vícemilice	4 0108	Vícemilice	Město Bučovice
Vlkoš	4 0059	Vlkoš u Kyjova	Obec Vlkoš
Vlkoš I	4 0060	Vlkoš u Kyjova	Obec Vlkoš
Vlkoš II	4 0067	Vlkoš u Kyjova	Obec Vlkoš
Vracov I	4 0056	Vracov	Město Vracov
Vracov II	4 0057	Vracov	Město Vracov
Vracov III	4 0058	Vracov	Město Vracov

Žarošice	4 0089	Žarošice	Obec Žarošice
Žarošice I	4 0110	Žarošice	Obec Žarošice
Ždánice	4 0035	Ždánice	Město Ždánice
Ždánice I	4 0092	Ždánice	Město Ždánice
Ždánice II	4 0109	Ždánice	Město Ždánice

Zaevidování změny dobývacích prostorů v evidenci dobývacích prostorů vedené OBÚ v Brně bylo provedeno v souladu s vydaným oprávněním pro organizaci MND a.s., vydané Obvodním báňským úřadem v Brně, pod č.j. SBS 39685/2010/01, dne 03.01.2011, které nabylo právní moci dne 17.01.2011.



předseda
Obvodního báňského úřadu v Brně

Rozdělovník:

1. MND a.s., Úprkova 807/6, 695 01 Hodonín;
2. Město Břeclav, nám. T.G.Masaryka 3, 690 02 Břeclav;
3. Obec Dambořice, Dambořice č.p. 69, 696 35 Dambořice;
4. Obec Dolní Bojanovice, Hlavní 419, 696 17 Dolní Bojanovice;
5. Obec Hrušky, U zbrojnice 100, 691 56 Hrušky;
6. Obec Kostice, nám. Osvobození 445/14, 691 52 Kostice;
7. Město Lanžhot, Náměstí 177/2, 692 51 Lanžhot;
8. Městys Moravská Nová Ves, Dolní 230, 691 55 Moravská Nová Ves;
9. Obec Tvrdonice, nám. Míru 96/31, 691 53 Tvrdonice;
10. Obec Týnec, Náves 1, 691 54 Týnec;
11. Obec Josefov, Hlavní 131, 696 21 Josefov;
12. Obec Mikulčice, Mikulčice č.p. 245, 696 19 Mikulčice;
13. Obec Prušánky, Prušánky č.p.100, 696 21 Prušánky;
14. Obec Chvalkovice, Chvalkovice č.p. 61, 683 42 Chvalkovice;
15. Obec Nemochovice, Nemochovice č.p. 132, 683 33 Nemochovice;
16. Městys Švábenice, Švábenice č.p. 18, 683 23 Švábenice;
17. Městys Hvězdlice, Hvězdlice č.p. 72, 683 41 Hvězdlice;
18. Město Bučovice, Jiráskova 502, 685 01 Bučovice;
19. Obec Krumvíř, Krumvíř č.p. 184, 691 73 Krumvíř;
20. Obec Lužice, Česká 592/1, 696 18 Lužice;
21. Obec Mouřínov, Mouřínov č.p. 190, 685 01 Bučovice;
22. Obec Nevojice, Nevojice č.p. 33, 685 01 Bučovice;
23. Obec Starý Poddvorov, Starý Poddvorov č.p. 230, 696 16 Starý Poddvorov;
24. Obec Mutěnice, Masarykova 200, 696 11 Mutěnice;
25. Obec Uhřice, Uhřice č.p. 177, 696 34 Uhřice u Kyjova;

26. Město Újezd u Brna, Újezd u Brna č.p. 107, 664 53 Újezd u Brna;
27. Město Valtice, nám. Svobody 21, 691 42 Valtice;
28. Město Velké Bílovice, nám. Osvoboditelů 570, 691 02 Velké Bílovice;
29. Obec Moravský Žižkov, Bílovská 145, 691 01 Moravský Žižkov;
30. Město Podivín, Masarykovo nám. 20/180, 691 45 Podivín;
31. Obec Vlkoš, Vlkoš č.p. 95, 696 41 Vlkoš u Kyjova;
32. Město Vracov, nám. Míru 202, 696 42 Vracov;
33. Obec Žarošice, Žarošice č.p. 14, 696 34 Žarošice;
34. Město Ždánice, Městečko 787, 696 32 Ždánice;
35. Obec Lovčice, Lovčice č.p. 118, 696 39 Lovčice;
36. Obec Snovídky, Snovídky č.p. 1, 683 33 Snovídky;
37. Obec Nevojice, Nevojice č.p. 33, 685 01 Nevojice;
38. Obec Mouchnice, Mouchnice č.p. 7, 683 33 Mouchnice;
39. Obec Čejkovice, Templářská 500, 696 15 Čejkovice;
40. Obec Ladná, Masarykova 119/60, 691 46 Ladná;
41. Katastrální úřad pro Jihomoravský kraj, Katastrální pracoviště Hodonín, Dobrovolského 255, 695 01 Hodonín;
42. Katastrální úřad pro Jihomoravský kraj, Katastrální pracoviště Kyjov, Masarykovo náměstí 57, 697 01 Kyjov;
43. Katastrální úřad pro Jihomoravský kraj, Katastrální pracoviště Břeclav, Sady 28. října 16/720, 690 02 Břeclav;
44. Katastrální úřad pro Jihomoravský kraj, Katastrální pracoviště Vyškov, II. odboje 1, 682 01 Vyškov;
45. Český báňský úřad, Kozí 4, P.O.BOX 140, 110 01 Praha 1;
46. Ministerstvo průmyslu a obchodu ČR, Na Františku 32, 110 15 Praha 1;
47. Ministerstvo životního prostředí, odbor výkonu státní správy VII, Mezírka 1, 602 00 Brno;
48. Krajský úřad Jihomoravského kraje, Odbor životního prostředí, Žerotínovo nám. 3/5, 602 00 Brno;
49. Česká geologická služba - Geofond, Odbor informací o nerostných surovinách, Kostelní 26, 170 06 Praha 7;
50. Městský úřad Hodonín, Stavební úřad, Horní Valy 3655/2, 695 01 Hodonín;
51. Městský úřad Břeclav, Stavební úřad, T.G. Masaryka 3, 690 02 Břeclav;
52. Městský úřad Kyjov, Stavební úřad, Masarykovo náměstí 30/5, 697 22 Kyjov;
53. Městský úřad Bučovice, Stavební úřad, Jiráskova 502, 685 01 Bučovice;
54. Městský úřad Ždánice, Stavební úřad, Městečko 787, 696 32 Ždánice;
55. Městský úřad Hustopeče, Stavební úřad, Dukelské náměstí 2/2, 693 17 Hustopeče;
56. Městský úřad Šlapanice u Brna, Stavební úřad, Masarykovo náměstí 7, 664 51 Šlapanice;
57. Městský úřad Velké Bílovice, Stavební úřad, náměstí Osvoboditelů 570, 691 02 Velké Bílovice;
58. Městský úřad Vyškov, Stavební úřad, Masarykovo náměstí 1/108, 682 00 Vyškov.

Ověřovací doložka konverze na žádost do dokumentu v listinné podobě

Ověřuji pod pořadovým číslem 16072125-8325-110209094827, že tento dokument v listinné podobě, který vznikl převedením z dokumentu obsaženého v datové zprávě, skládajícího se z 5 listů, se shoduje s obsahem dokumentu, jehož převedením vznikl.

Autorizovanou konverzí dokumentu se nepotvrzuje správnost a pravdivost údajů obsažených v dokumentu a jejich soulad s právními předpisy.

Vstupující dokument obsažený v datové zprávě byl podepsán zaručeným elektronickým podpisem založeným na kvalifikovaném certifikátu vydaném akreditovaným poskytovatelem certifikačních služeb a platnost zaručeného elektronického podpisu byla ověřena dne 09.02.2011 v 09:48:30. Zaručený elektronický podpis byl shledán platným ve smyslu ověření integrity dokumentu, tzn. dokument nebyl změněn, a ověření platnosti kvalifikovaného certifikátu bylo provedeno vůči poslednímu zveřejněnému seznamu zneplatněných kvalifikovaných certifikátů vydanému k datu 09.02.2011 08:30:19.

Údaje o zaručeném elektronickém podpisu:

Číslo kvalifikovaného certifikátu 0F 7B E7, kvalifikovaný certifikát byl vydán akreditovaným poskytovatelem certifikačních služeb PostSignum Qualified CA 2, Česká pošta, s.p. [IČ 47114983] pro podepisující osobu (označující osobu) [REDAKCE], předseda OBÚ Brno, úřad Brno, 00162, Český báňský úřad [IČ 00025844].

Údaje o časovém razítku:

K dokumentu nebylo připojeno kvalifikované časové razítko

Subjekt, který autorizovanou konverzi dokumentu provedl:

[REDAKCE]

Datum vyhotovení ověřovací doložky:

09.02.2011

Jméno, příjmení a podpis osoby, která autorizovanou konverzi dokumentu provedla:

[REDAKCE]

Otisk úředního razítka:

[REDAKCE]



16072125-8325-110209094827



Poznámka:

V době od uveřejnění seznamu kvalifikovaných certifikátů, vůči kterému byla ověřována platnost kvalifikovaného certifikátu, do provedení autorizované konverze dokumentů mohlo dojít k zneplatnění kvalifikovaného certifikátu.


Kontrolu této ověřovací doložky lze provést v centrální evidenci ověřovacích doložek přístupné způsobem umožňujícím dálkový přístup na adrese <https://www.czechpoint.cz/overovacidolozky>.



posavadní stav				Vymezená zájmová plocha					Porovnání se stavem evidence právních vztahů					
Označení pozemku parc. číslem	Výměra parcely		Druh pozemku Způsob využití	Označení pozemku parc. číslem(KN)	Výměra parcely		Druh pozemku Způsob využití	Poznámka	Díl přechází z pozemku označeného v		Číslo listu vlast.	Výměra dílu		Označení dílu
	ha	m ²			ha	m ²			katastru nemovitostí	dřívější poz.evidence		ha	m ²	
				DKM 2676/1		30 16		část						
				CELKEM		30 16								
					č.b	Y	X							
					2	567173.78	1174653.48							
					3	567180.40	1174636.36							
					4	567172.97	1174632.28							
					5	567195.15	1174581.63							
					6	567178.09	1174570.72							
					7	567168.35	1174568.14							
					8	567153.63	1174566.12							
					9	567141.44	1174594.21							
					10	567130.71	1174589.26							
					11	567124.40	1174610.48							
					12	567162.38	1174627.64							
					13	567164.15	1174647.29							
					14	567160.08	1174649.80							

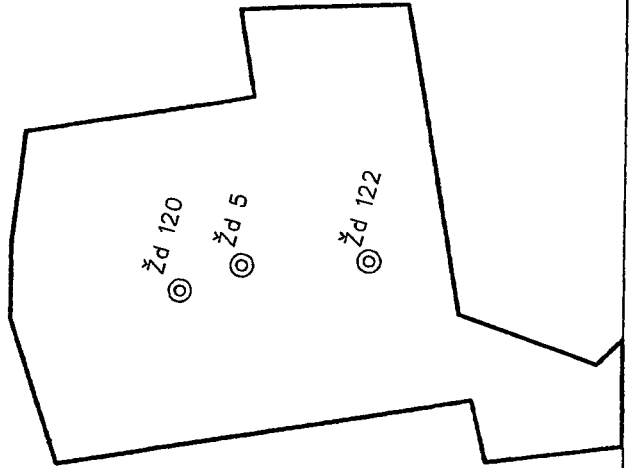
Moravské naftové doly, a.s. Úprkova 807/6, Hodonín	Okres : Hodonín	Obec : Zdánice	K.U. : Zdánice
	Číslo zak.	Mapový list: DKM	Měř.: 1:1000
EVIDENČNÍ ÚDAJE o pozemcích			
Plocha u trsu sond Žd-5			Potvrdil:
Dne: 23.10.2007			
Vyhotovil: 			

Snimek mapy DKM



Lovecko

2676/1



2605

5

5

Dosavadní stav				Vymezená zájmová plocha				Porovnání se stavem evidence právních vztahů						
Označení pozemku parc. číslem	Výměra parcely		Druh pozemku Způsob využití	Označení pozemku parc. číslem(KN)	Výměra parcely		Druh pozemku Způsob využití	Poznámka	Díl přechází z pozemku označeného v		Číslo listu vlast.	Výměra dílu		Označení dílu
	ha	m ²			ha	m ²			katastru nemovitostí	dřívější poz.evidence		ha	m ²	
				KM-D 965/2 965/3 965/4		30 49 1 41 9		celá celá celá						
				CELKEM		31 99								
					č.b	Y	X							
					101	565590.56	1173689.15							
					102	565588.71	1173701.60							
					103	565592.88	1173696.92							
					104	565605.78	1173692.14							
					105	565608.06	1173692.47							
					106	565608.33	1173690.90							
					107	565622.21	1173693.03							
					108	565621.95	1173694.52							
					109	565624.81	1173695.12							
					110	565624.53	1173696.76							
					111	565633.50	1173698.66							
					112	565633.64	1173697.82							
					113	565636.74	1173698.48							
					114	565637.03	1173696.74							
					115	565640.30	1173697.44							
					116	565678.82	1173709.11							
					117	565679.72	1173696.21							
					118	565681.34	1173688.78							
					119	565685.35	1173670.33							
					120	565692.49	1173637.57							
					121	565650.68	1173630.63							
					122	565642.00	1173681.66							
					123	565637.84	1173680.90							
					124	565636.20	1173690.57							
					125	565632.68	1173689.92							
					126	565632.50	1173690.96							
					127	565628.89	1173690.29							
					128	565628.71	1173691.36							
					129	565603.09	1173687.17							

Moravské naftové doly, a.s. Úprkova 807/6, Hodonín	Okres : Vyškov	Obec : Nevojice	K.Ú. : Nevojice
	Číslo zak.	Mapový list: KM-D	Měř.: 1:1000


EVIDENČNÍ ÚDAJE o pozemcích

Plocha u trsu sond Žd-20,32,33,35

Dne: 3.8.2007

Vyhotovil: [REDACTED]

Potvrdil:



Datum, razítko, podpis

odd 504 B

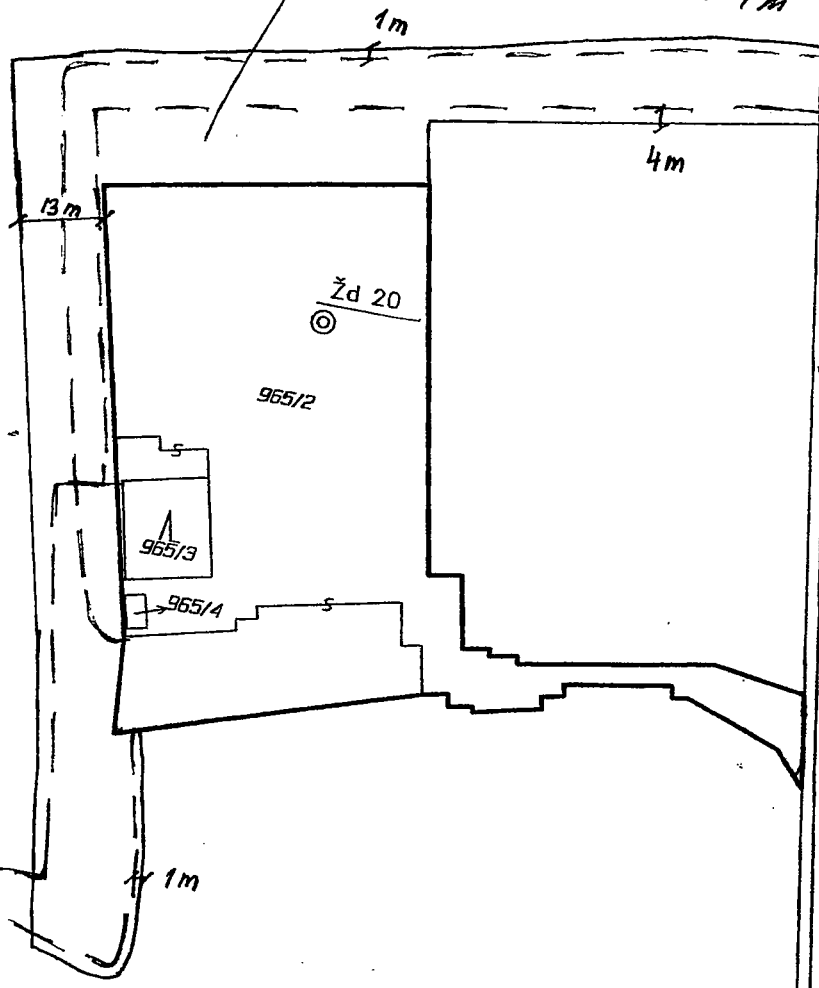
k.a. Nevojice

k.a. Šno

965/1

1004/1

omezení pozemku 3109 m²




966

Dosavadní stav			Vymezená zájmová plocha					Porovnání se stavem evidence právních vztahů						
Označení pozemku parc. číslem	Výměra parcely		Druh pozemku	Označení pozemku parc. číslem(KN)	Výměra parcely		Druh pozemku	Poznámka	Díl přechází z pozemku označeného v		Číslo listu vlast.	Výměra dílu		Označení dílu
	ha	m ²			Způsob využití	ha			m ²	Způsob využití		katastru nemovitostí	dřívější poz.evidence	
				KM-D 992		53 85		část						
				CELKEM		53 85								
					č.b	Y	X							
					1	566185.06	1173586.83							
					4	566143.73	1173560.85							
					5	566148.69	1173554.74							
					6	566151.71	1173556.98							
					8	566155.98	1173552.24							
					9	566160.50	1173554.37							
					10	566197.99	1173509.12							
					11	566227.85	1173533.94							
					110	566131.88	1173582.78							
					112	566165.21	1173611.49							
					1001	565895.72	1173579.06							
					1002	565890.35	1173592.50							
					1003	565907.88	1173592.42							
					1004	565932.67	1173592.45							
					1005	565933.55	1173595.86							
					1006	566097.75	1173577.61							
					1007	566096.20	1173574.55							
					1011	566118.49	1173571.57							


Moravské naftové doly, a.s. Úprkova 807/6, Hodonín	Okres : Vyškov	Obec : Nevojice	K.Ú. : Nevojice
	Číslo zak.	Mapový list: KM-D	Měr.: 1:1000 2
EVIDENČNÍ ÚDAJE o pozemcích			

Plocha u trsu sond Žd-21,77

Dne: 8.8.2007

Vyhotov: 

Potvrdil:



Snímek mapy KM-D

Λ
968

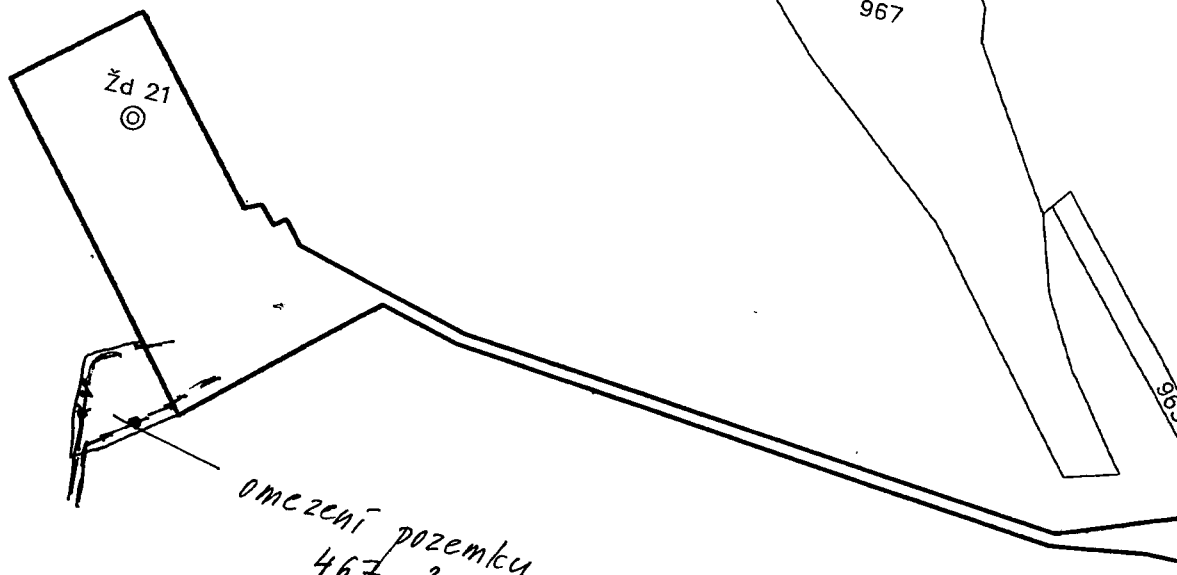
Λ
967

Žd 21
⊙



omezení pozemku
467 m²

Λ
992

Lesy



Dosavadní stav			Vymezená zájmová plocha					Porovnání se stavem evidence právních vztahů						
Označení pozemku parc. číslem	Výměra parcely		Druh pozemku Způsob využití	Označení pozemku parc. číslem(KN)	Výměra parcely		Druh pozemku Způsob využití	Poznámka	Díl přechází z pozemku označeného v		Číslo listu vlast.	Výměra dílu		Označení dílu
	ha	m ²			katastru nemovitostí	dřívější poz.evidence			ha	m ²				
				KM-D 988/2 988/3 988/4		39 99 1 39 9		celá celá celá						
				CELKEM		41 44								
					č.b	Y	X							
					101	566833.19	1173455.99							
					102	566823.46	1173451.28							
					103	566844.10	1173403.95							
					104	566779.46	1173374.01							
					105	566757.12	1173421.42							
					106	566792.30	1173437.89							
					107	566791.30	1173445.64							
					108	566803.75	1173450.68							
					109	566812.53	1173457.70							
					110	566815.78	1173457.50							
					111	566823.86	1173465.37							
					112	566829.17	1173467.21							

Moravské naftové doly, a.s. Úprkova 807/6, Hodonín	Okres : Vyškov	Obec : Nevojice	K.Ú. : Nevojice
	Číslo zak.	Mapový list: KM-D	Měř.: 1:1000
	EVIDENČNÍ ÚDAJE o pozemcích		
Plocha u trsu sond Žd-22,80,81,82,83		Potvrdil:	
Dne: 3.8.2007			
Vyhotovil: 			
Datum, razítko, podpis			

Snímek mapy KM-D

V prostředním kopci

988/1

Zd 22

988/2

988/4

988/3

omezni

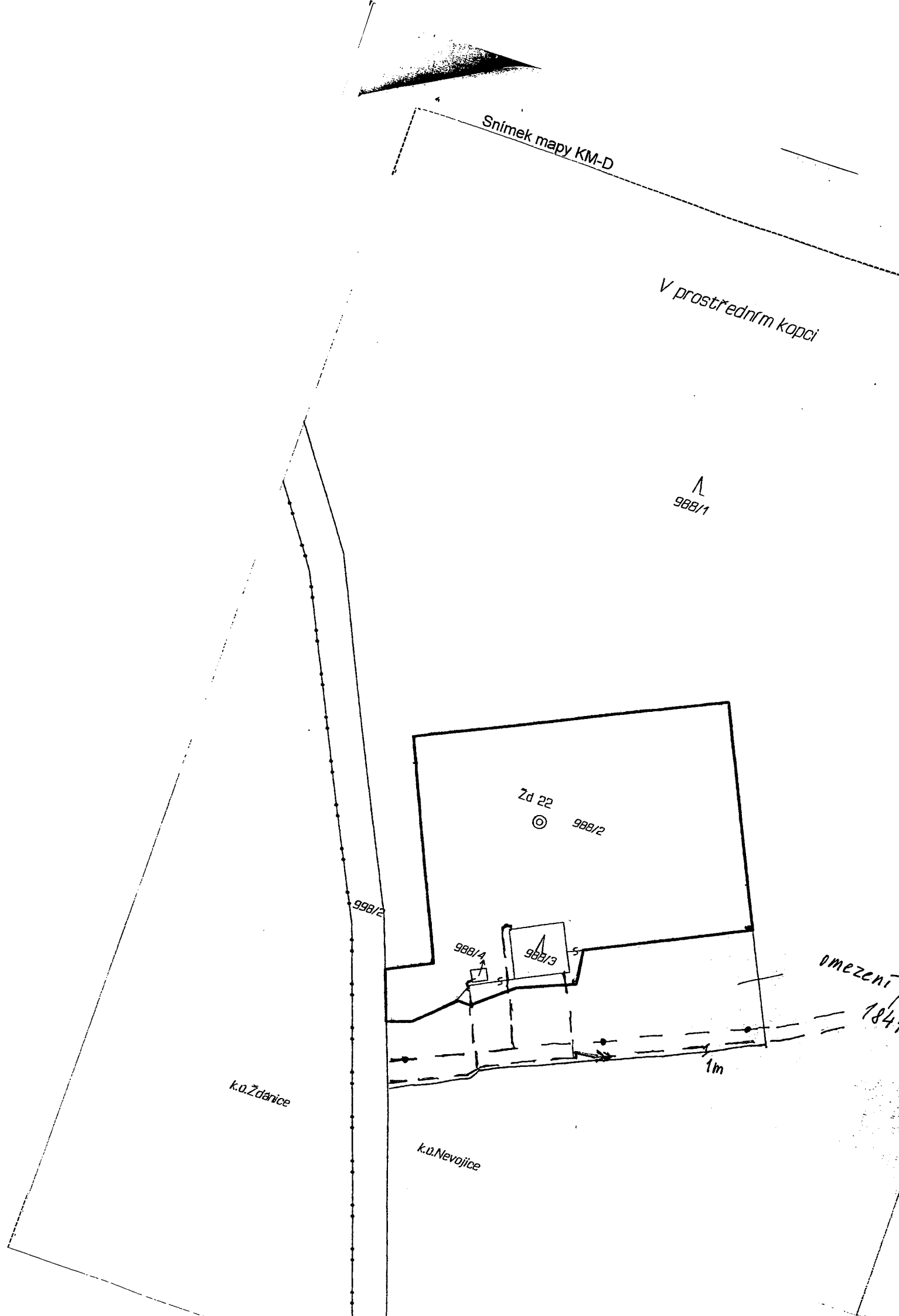
184

1m

k.ú. Žďerice



k.ú. Nevojice

988/2



Dosavadní stav			Vymezená zájmová plocha					Porovnání se stavem evidence právních vztahů						
Označení pozemku parc. číslem	Výměra parcely		Druh pozemku Způsob využití	Označení pozemku parc. číslem(KN)	Výměra parcely		Druh pozemku Způsob využití	Poznámka	Díl přechází z pozemku označeného v		Číslo listu vlast.	Výměra dílu		Označení dílu
	ha	m ²			ha	m ²			katastru nemovitostí	dřívější poz.evidence		ha	m ²	
				KM-D 988/1		27 67		část						
				CELKEM		27 67								
					č.b	Y	X							
					1	566565.89	1173120.52							
					2	566610.23	1173110.60							
					3	566597.55	1173113.62							
					4	566609.76	1173107.47							
					5	566612.39	1173106.55							
					6	566604.25	1173073.55							
					7	566606.78	1173072.65							
					8	566605.82	1173059.12							
					9	566560.73	1173070.98							
					10	566561.30	1173073.65							
					11	566554.34	1173075.52							
					13	566604.61	1173059.00							
					14	566601.67	1173060.15							
					15	566595.85	1173032.99							
					16	566599.06	1173032.24							
					17	566605.46	1173111.74							
					18	566616.19	1173115.82							
					19	566612.66	1173118.04							
					20	566623.68	1173142.38							
					21	566619.78	1173143.29							
					22	566626.75	1173158.52							
					23	566622.83	1173159.35							

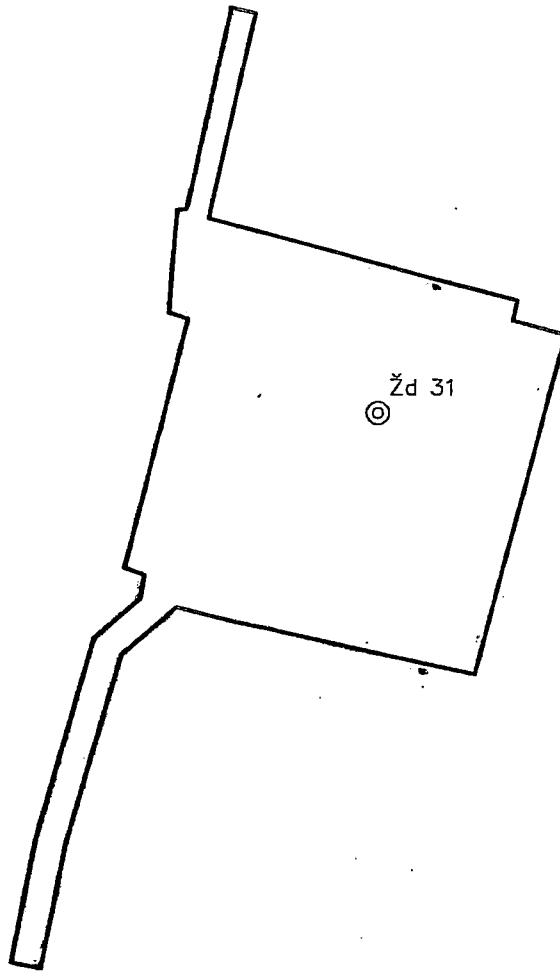
Moravské naftové doly, a.s. Úprkova 807/6, Hodonín	Okres : Vyškov	Obec : Nevojice	K.Ú. : Nevojice
	Číslo zak.	Mapový list: KM-D	Měř.: 1:1000
EVIDENČNÍ ÚDAJE o pozemcích			

Plocha u trsu sond Žd-31,94,95	Potvrdil:
Dne: 8.8.2007	
Vy 	
Datum, razítko, podpis	

106
4

V prostředním kopci

Λ
988/1



savadní stav			Vymezená zájmová plocha						Porovnání se stavem evidence právních vztahů					
Označení pozemku parc. číslem	Výměra parcely		Druh pozemku	Označení pozemku parc. číslem(KN)	Výměra parcely		Druh pozemku	Poznámka	Díl přechází z pozemku označeného v		Číslo listu vlast.	Výměra dílu		Označení dílu
	ha	m ²			Způsob využití	ha			m ²	Způsob využití		katastru nemovitostí	dřívější poz.evidence	
				KN						PK				
				183/7		72		část						
				186/2	1	54		část						
				185/6	12	76		část						
				celkem:	15	02								

SEZNAM SOUŘADNIC:


- 000000001001 562401.28 1172792.38
- 000000001003 562423.95 1172812.32
- 000000001004 562389.88 1172849.08
- 000000001005 562367.61 1172828.95

Moravské řtové doly, a.s. prkova 807/6 Hodonín	Okres : <i>Vyškov</i>	Obec : <i>Snovídky</i>	K.Ú. : <i>Snovídky</i>
	Číslo zak.	Mapový list: <i>Bučovice 4-6/1</i>	Měř.: <i>1:2000</i>


EVIDENČNÍ ÚDAJE o pozemcích

PLOCHA PRO VYNĚTÍ Sno 2

Dne: 8.12.2003

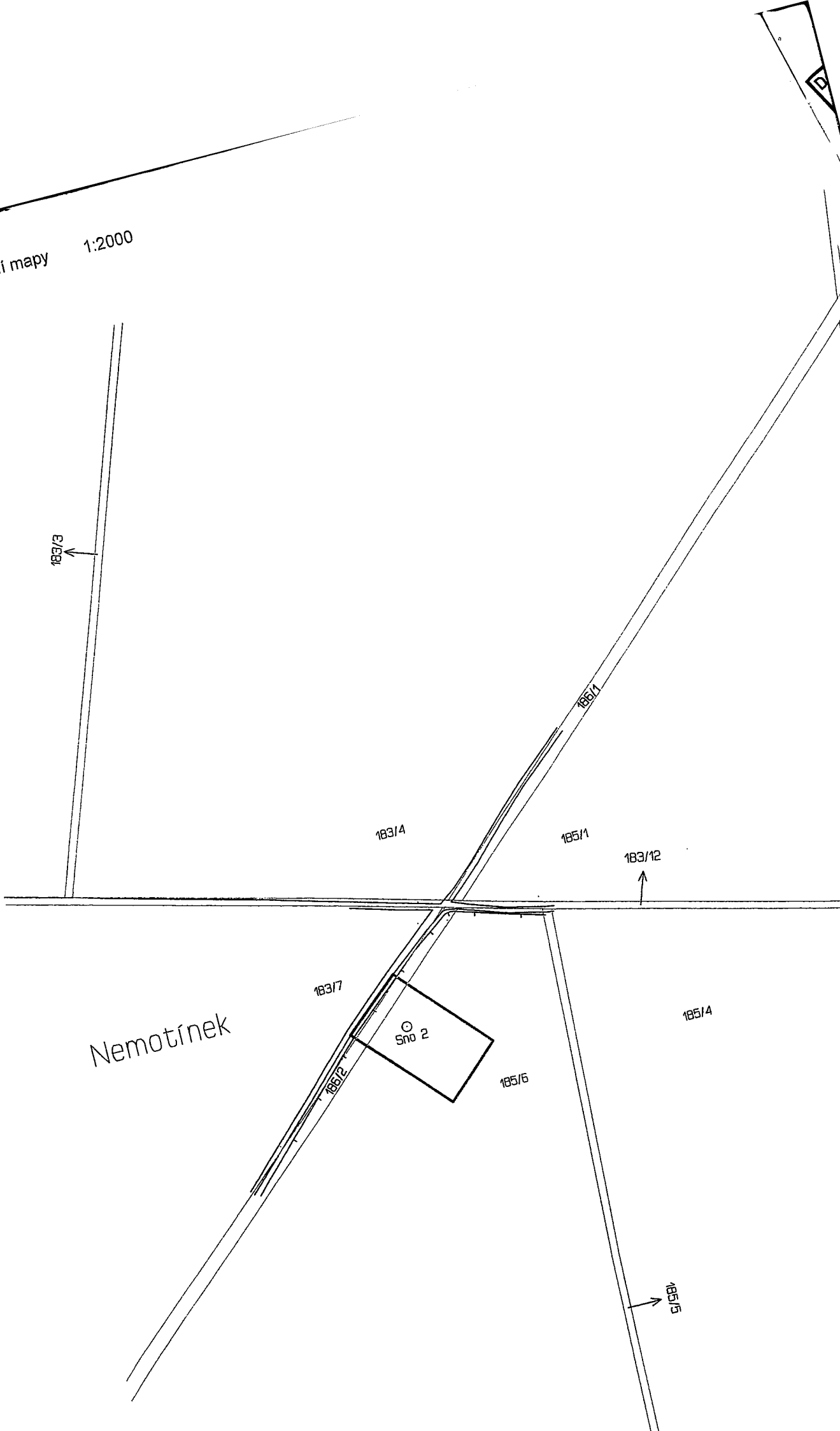
Vyhotovil: 

Potvrdil:



Datum, razítko, podpis *12.12.2003*

Snímek katastrální mapy 1:2000



Nemotínek

183/3

183/4

185/1

183/12

183/7

Sno 2

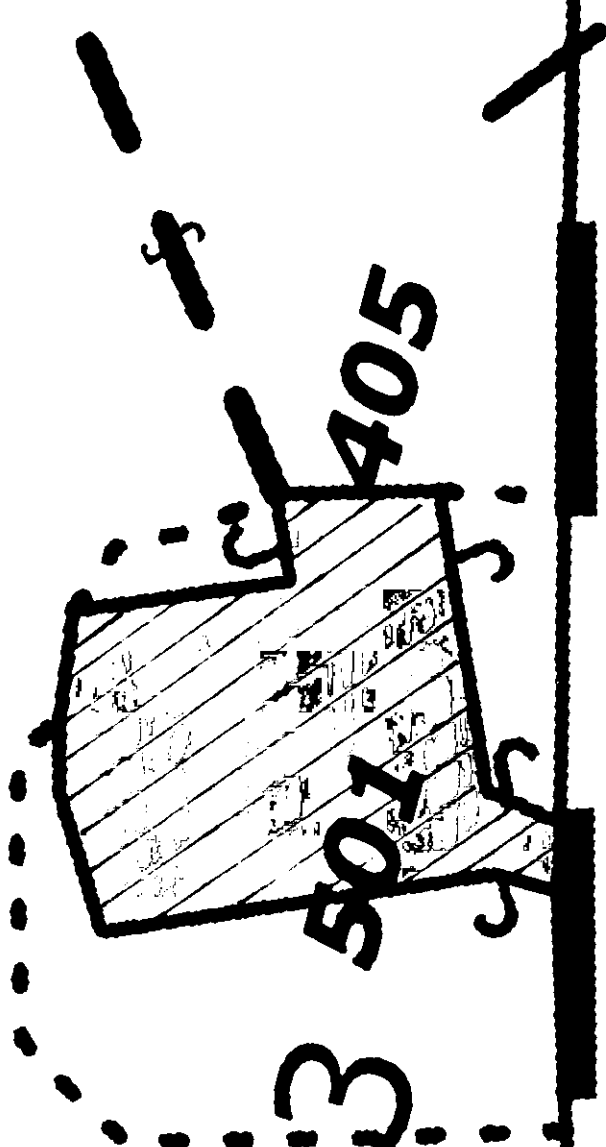
185/6

185/4

185/13

183/2

C



LZ 4- ŽIDLOCHOVICE
 POSESÍ 23-BILÝ BLK
 LZ 4- BUČOVICE

LHA 2016-2025
 LHC BUČOVICE

LES. DŮB. 419C 501
 419C 3 část

P.č. 2676/1 - 3.01642 (část)
 k.ú. ŽIDLOCHOVICE

SOVNÁ ŽIDLOCHOVICE S

555

0



L24. ŽBLAČOVICE

POLESÍ ~~419~~

23-314 WK

LV 4- ŽBLAČOVICE

LHP 2016-2025

LHC ŽBLAČOVICE

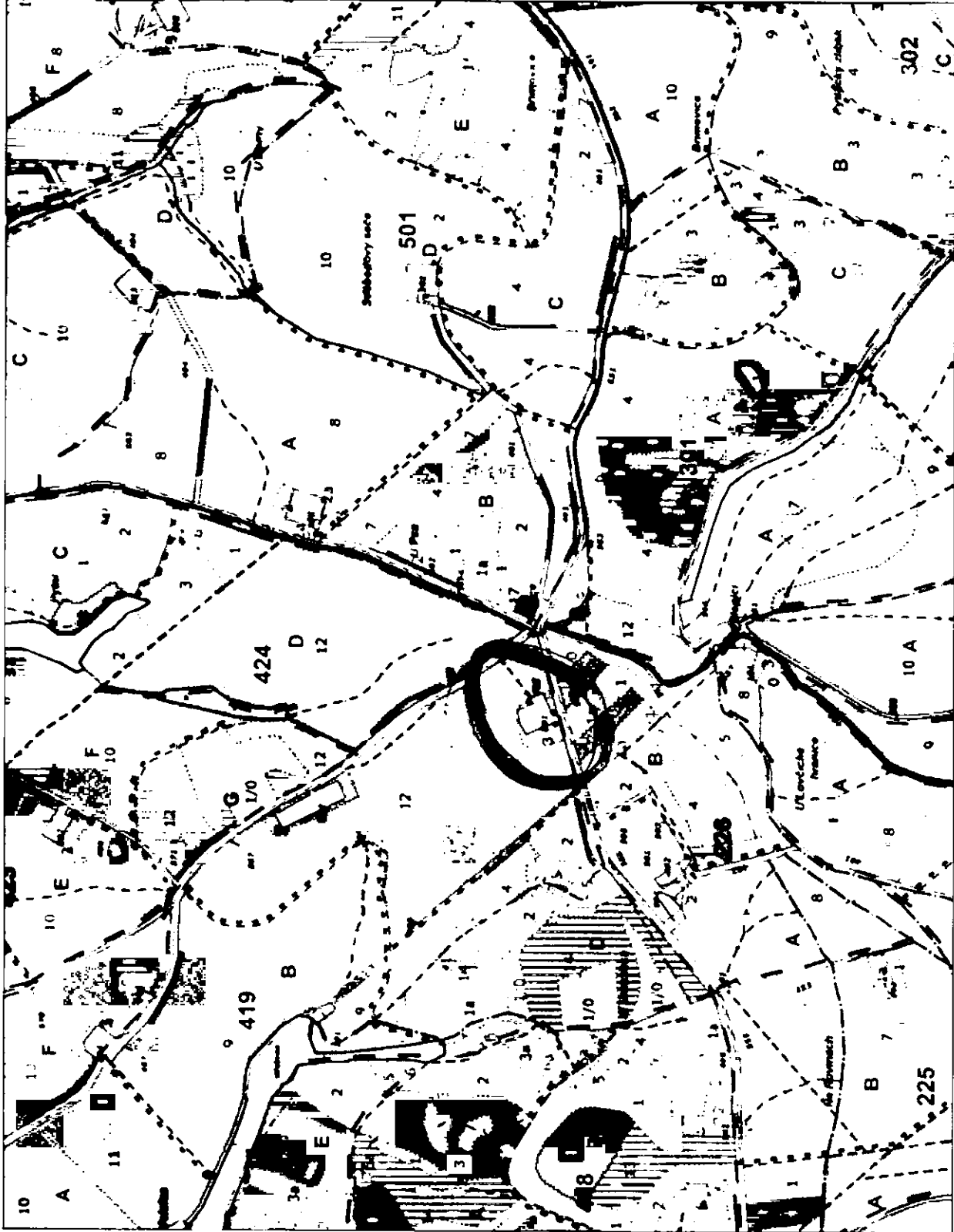
LES. POR. 419 ČSO1

419 Č3 ČÁST

P.Č. 2676/1- 3.016 m²

K.M. ŽBLAČOVICE

SONDA ŽBLAČOVICE 5



1 : 10 000

408

502

2

LZ 4- ŽIDLAČANICE
POLESÍ 24- LOUČICE
LH 5- NEVOJICE

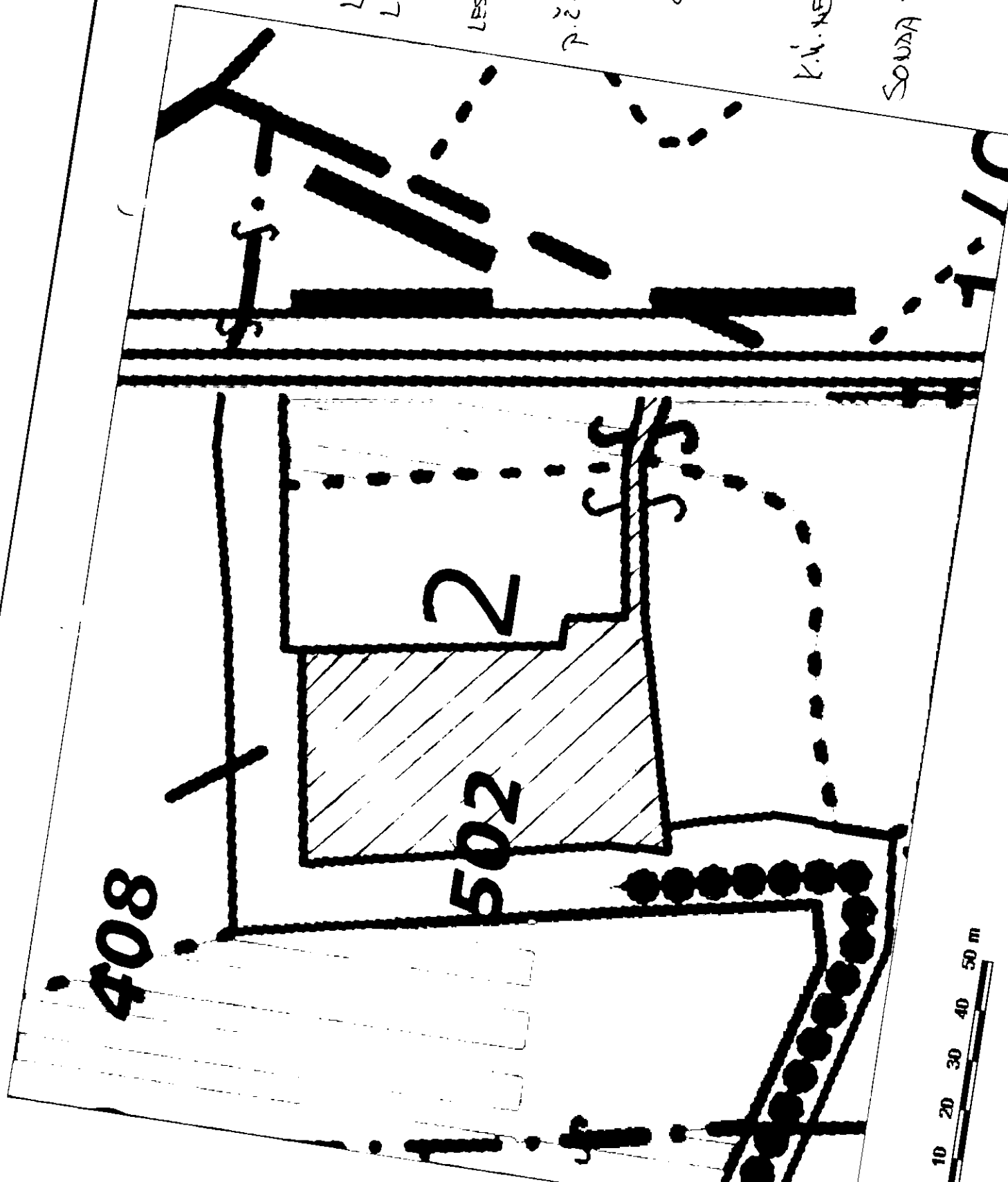
LHP 2016-2025
LHC BUČANICE

LES. POZ. 504 B 502

P.č. 96572	3.019 m ² (čevá)
96573	141 m ² -1-
96574	932 -1-
<hr/>	
Σ	3.199 m ²

K.Ú. NEVOJICE

SOUDA ŽIDANICE 20



LZ 4- ŽIDLOUČVICE
 POLESÍ 24-LOUVČICE
 LV 5- NEVOJICE

LHP 2016-2025
 LHC BAŘEVIČE

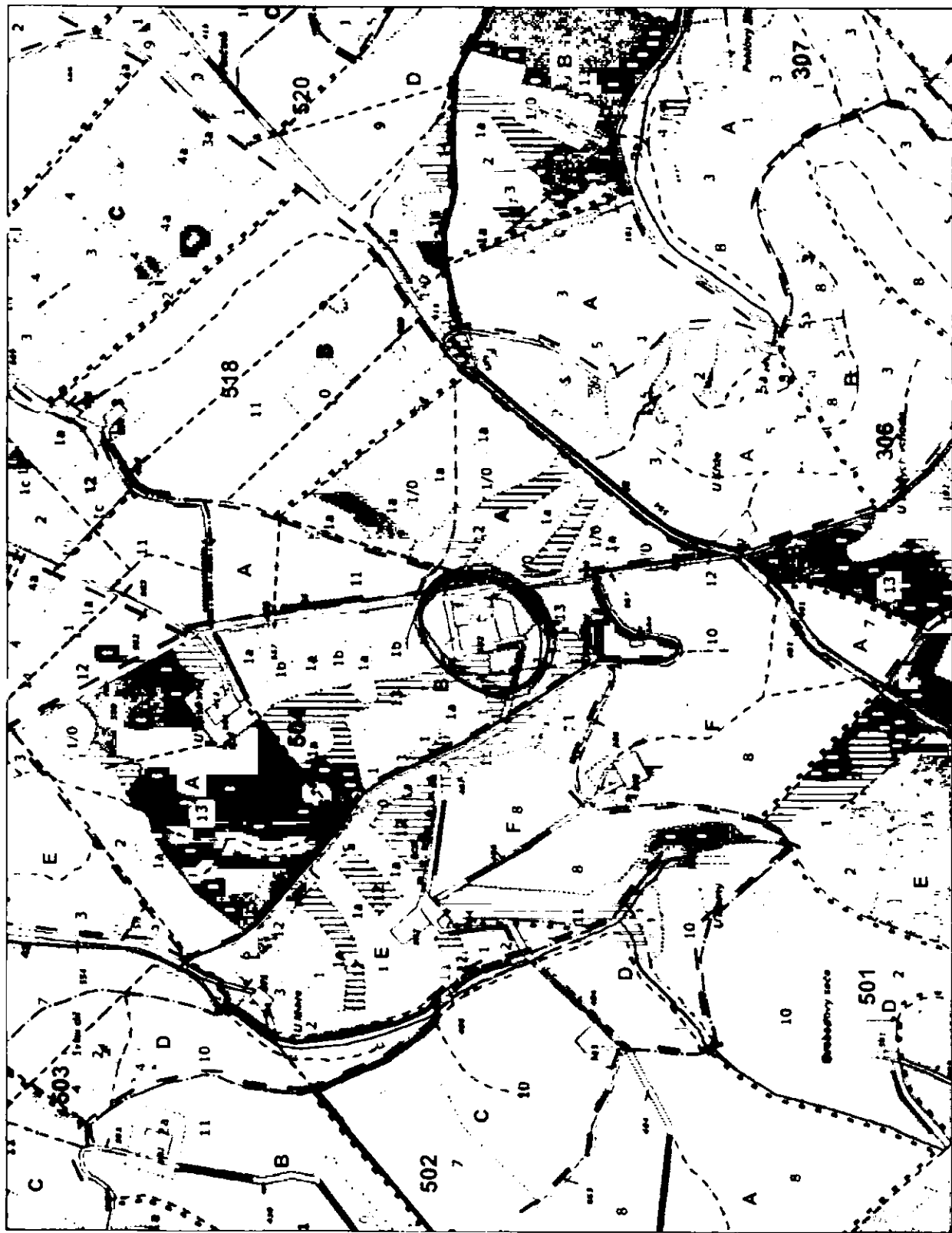
LES. PR. 504 3502

P.Č. 965/2 - 3.049 m² (osv.)
 965/3 - 141 m² -||-
 965/4 - 9 m² -||-

Σ 3.199 m²

K.Ú. NEVOJICE

SOUBA ŽÁDNICE 20



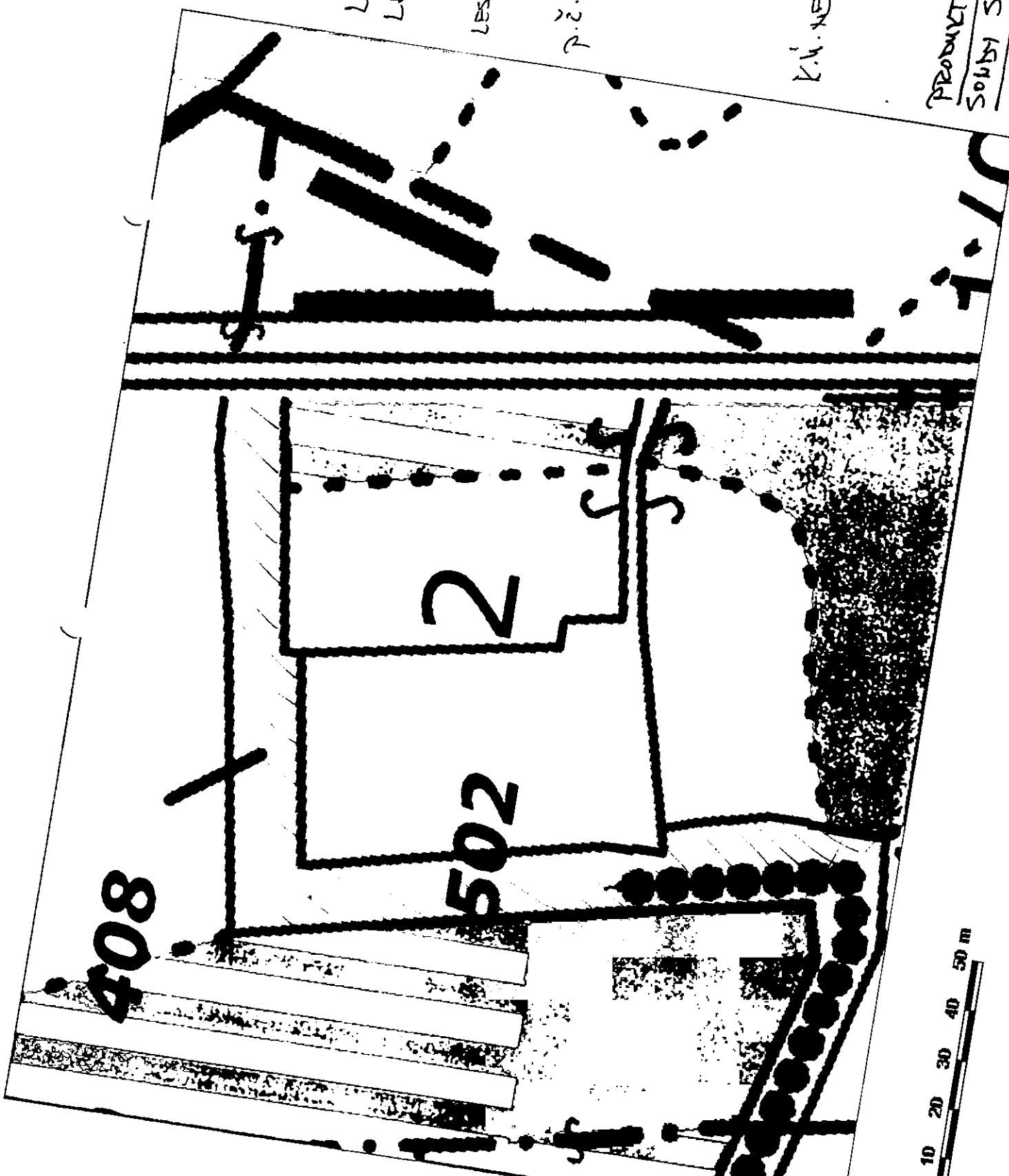
1 : 10 000

408

502

2

S
S



LZ 4- ŽIDLHOVICE
 POLESÍ 24- LOUČICE
 LV 5- NEVOJICE

LHP 2016 - 2025
 LHC BUČOVICE

LES. POZ.

504 3 408

P.č. 96571 - 3.109 m² (cíl)

K.Ú. NEVOJICE

PRŮMYŠLOVÝ PODEL
 SOUBY SOUBY ŽADŮVCE 70



LZ 4- ŽIDHOCHOVICE
POLESÍ, 24-LOVČICE
LNÍ 5- NEVOJICE

LHP 2016-2025
LHC BENEVICE

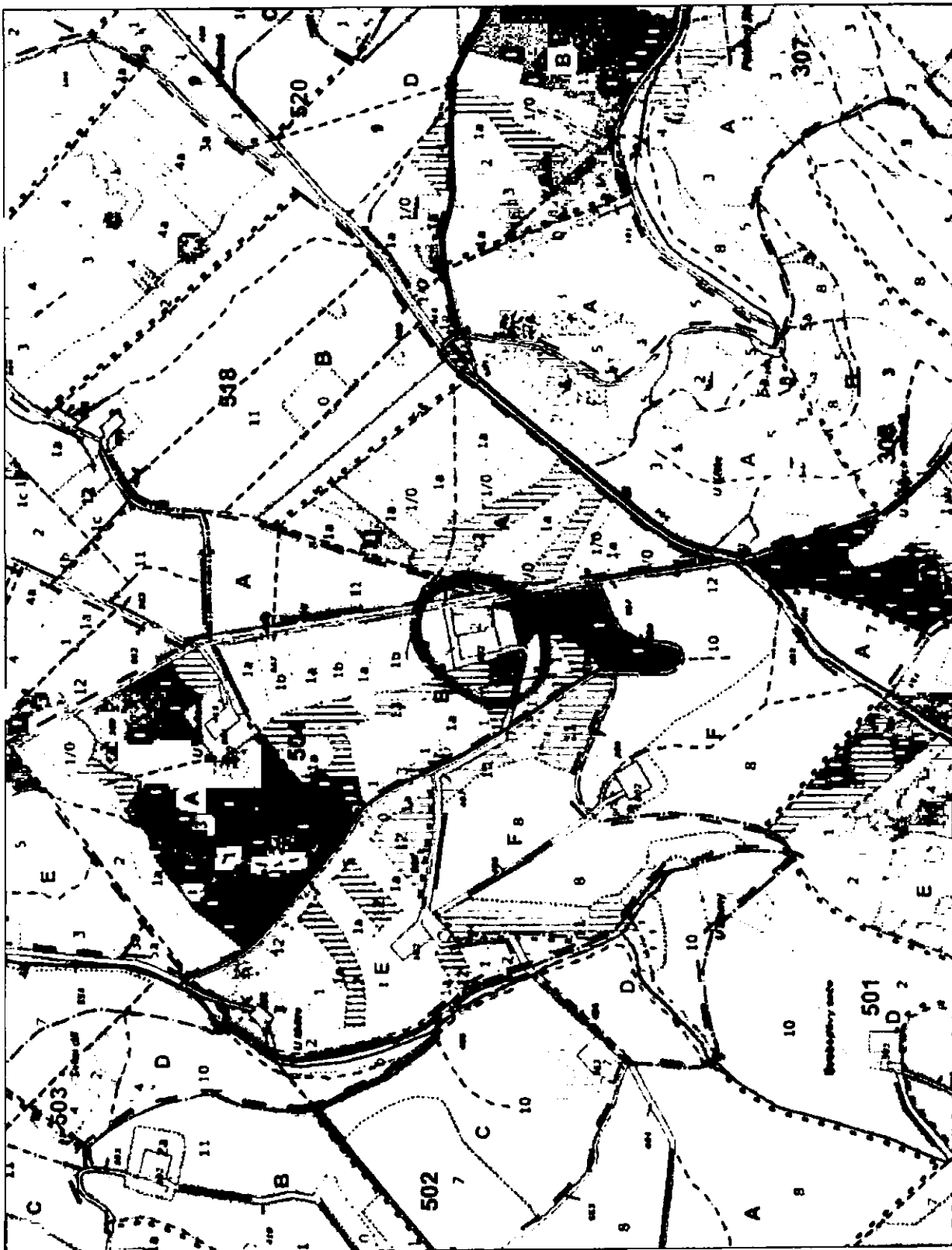
504 B HOR

LES. FOR.

P.č. 965/1-3.109.2 (čís.)

K.Ú. NEVOJICE

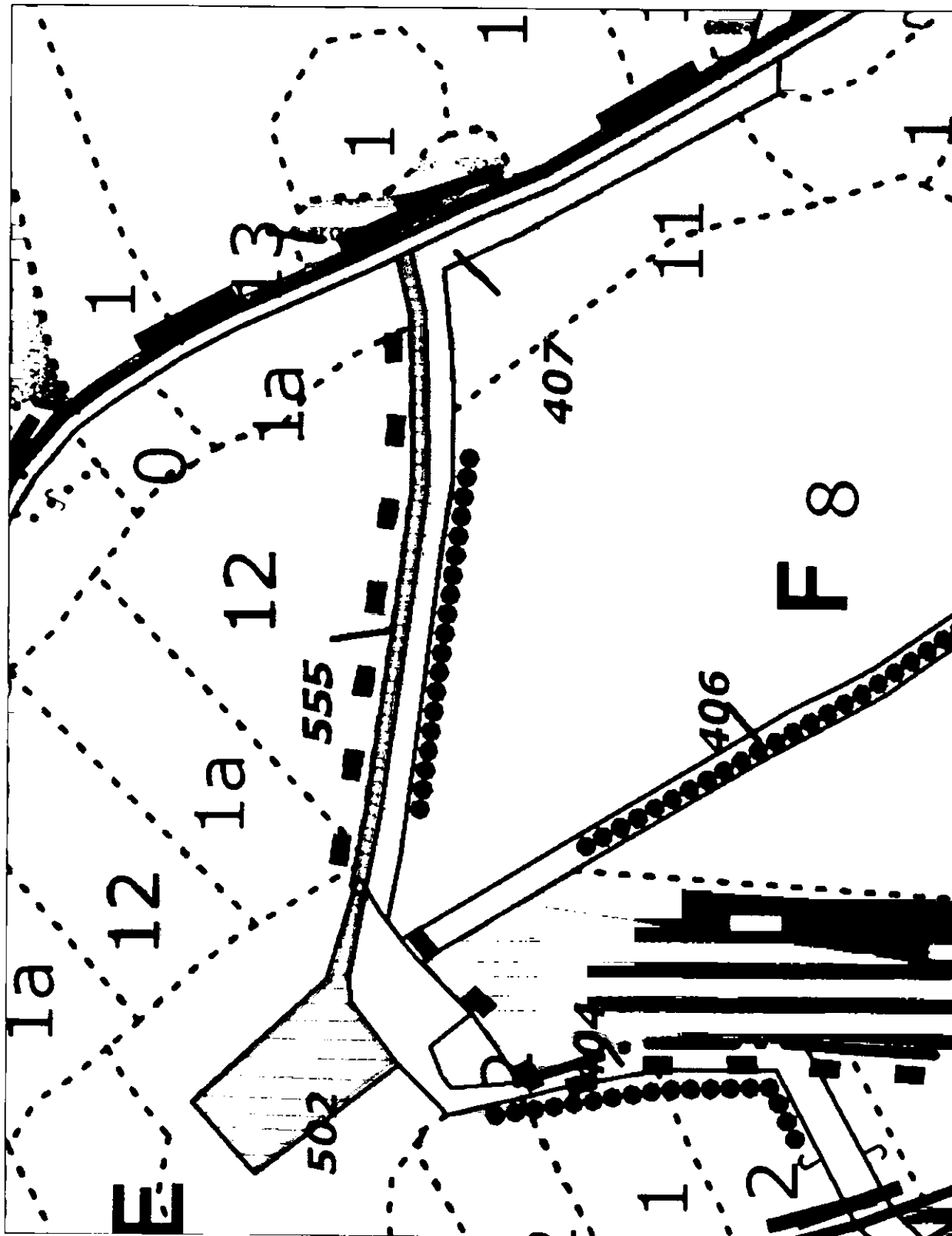
PRŮMYSLOVÝ PODEL
SOUŠÍ ŽÁKOVCE 20



1 : 10 000



Odbor HÚL, oddělení GIS, GrDS



LZ 4 - ZÁKLADNICE

POLESÍ 24 - LOVČICE

LU 5 - HENOVICE

LHP 2016 - 2025

LHC BŮVNICE

LES. TOR. 503 E 502

503 F 555

P.Č 992 - 5.381 m² (úvst)

K.Ú. HENOVICE

SONDA ZÁMČE 21

1 : 2 000



L24 - ŽIDLOUČICE

POLESÍ 24 - LOUČICE

LM 5 - NEVOJICE

LH7 2016-2025

LH2 BRČOVICE

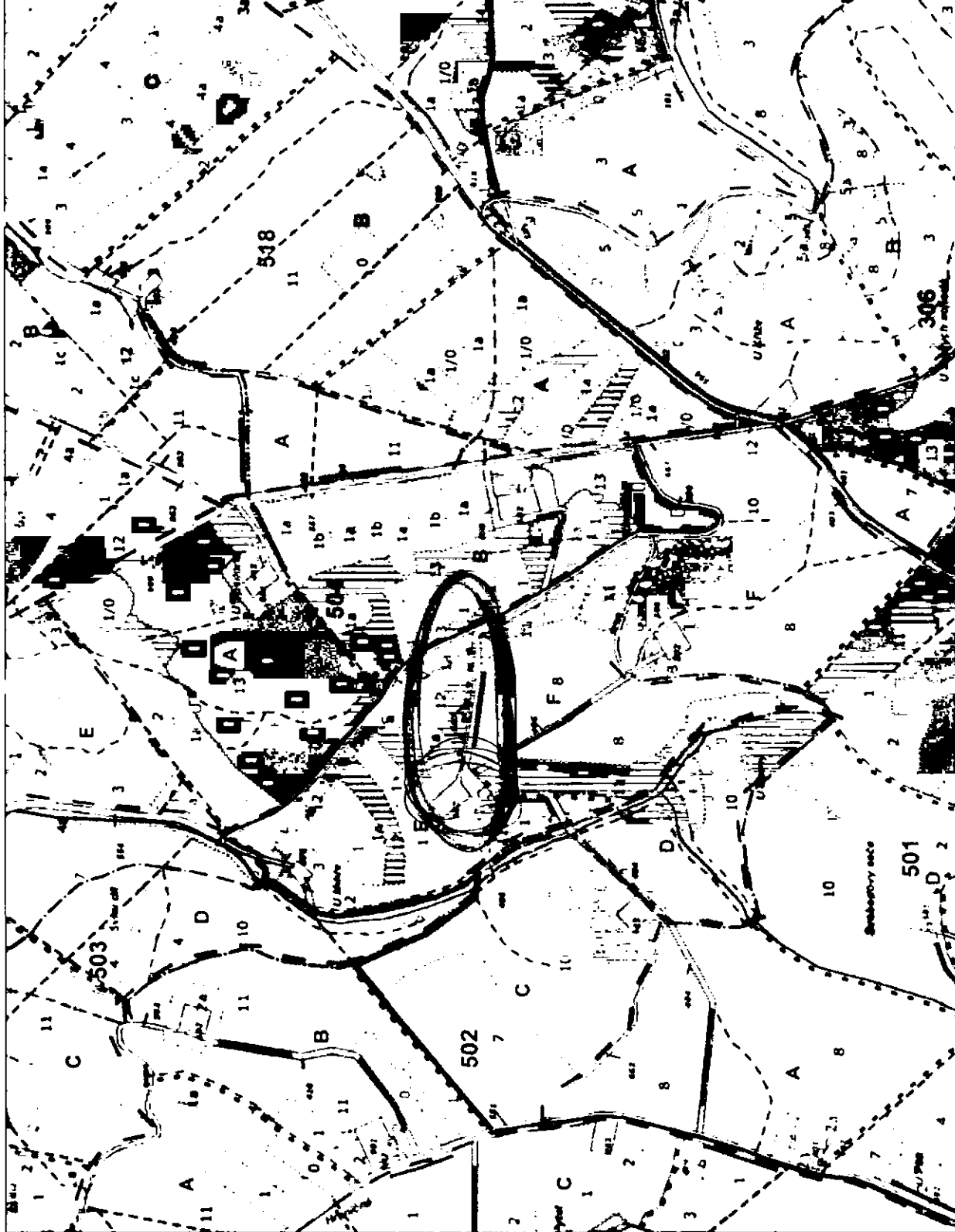
LES. PAR. 503E 502

503F 555

P.Č. 992-5-385.2 (ČOŠT)

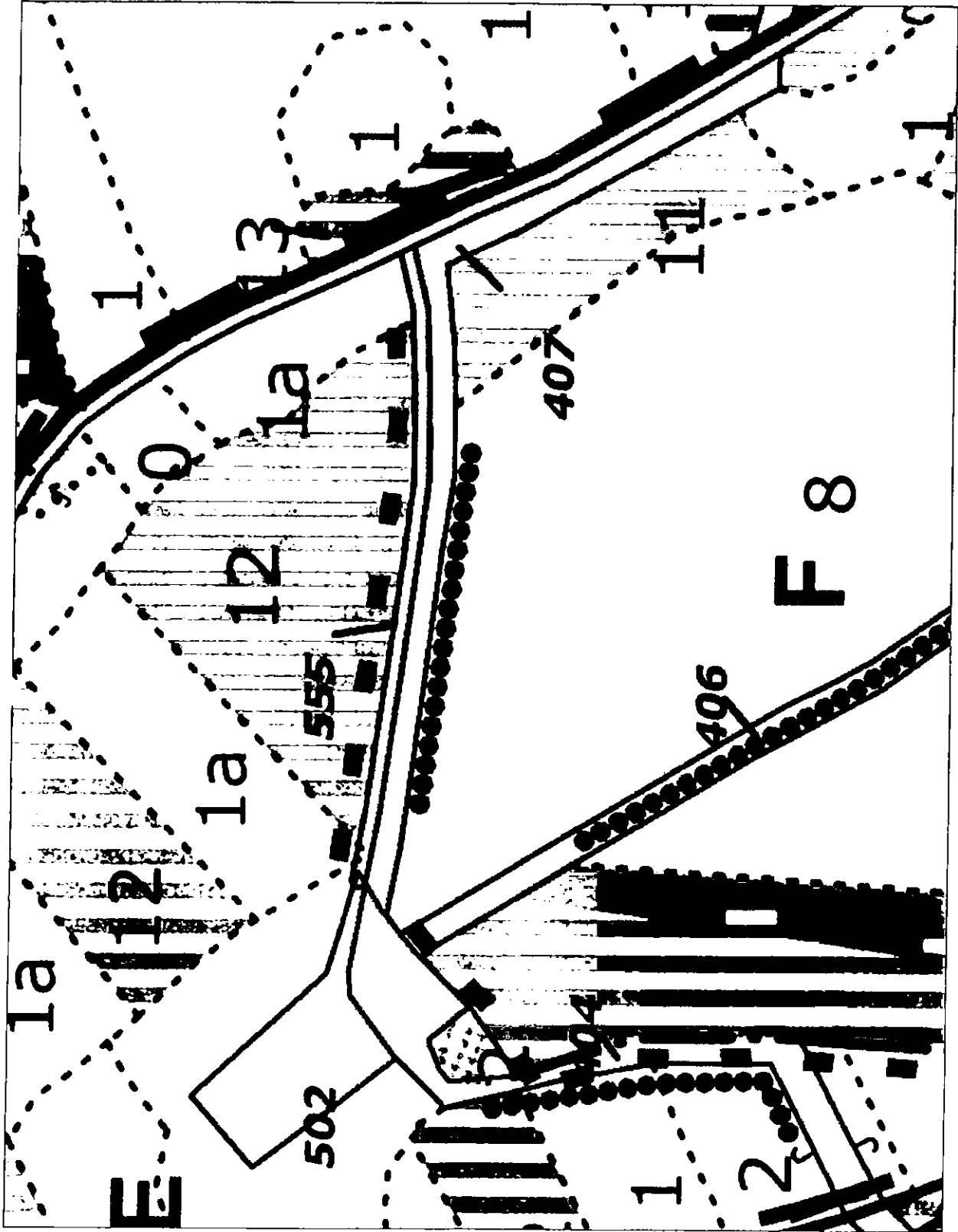
K.M. NEVOJICE

SONDA ŽIDNICE 21



1 : 10 000





LZ 4 - ZÁKLADNICE

POESÍ 24 - LOVČICE

LV 5 - NEVDVICE

LHP 2016 - 2025

LHC ZÁKLONICE

LES. TOR. 503 F2

992-467-2 (ca. A)

LV. NEVDVICE

PRODNÁTKOVÁ PODĚL

SOLDY 21

1 : 2 000



L24 - ZIBOHOVICE

POLESÍ 24 - LOUVČICE

L.M. S - NEVOJICE

L.M.P. 2016 - 2025

L.M.C. ZIBOHOVICE

LES. POR.

503 F2

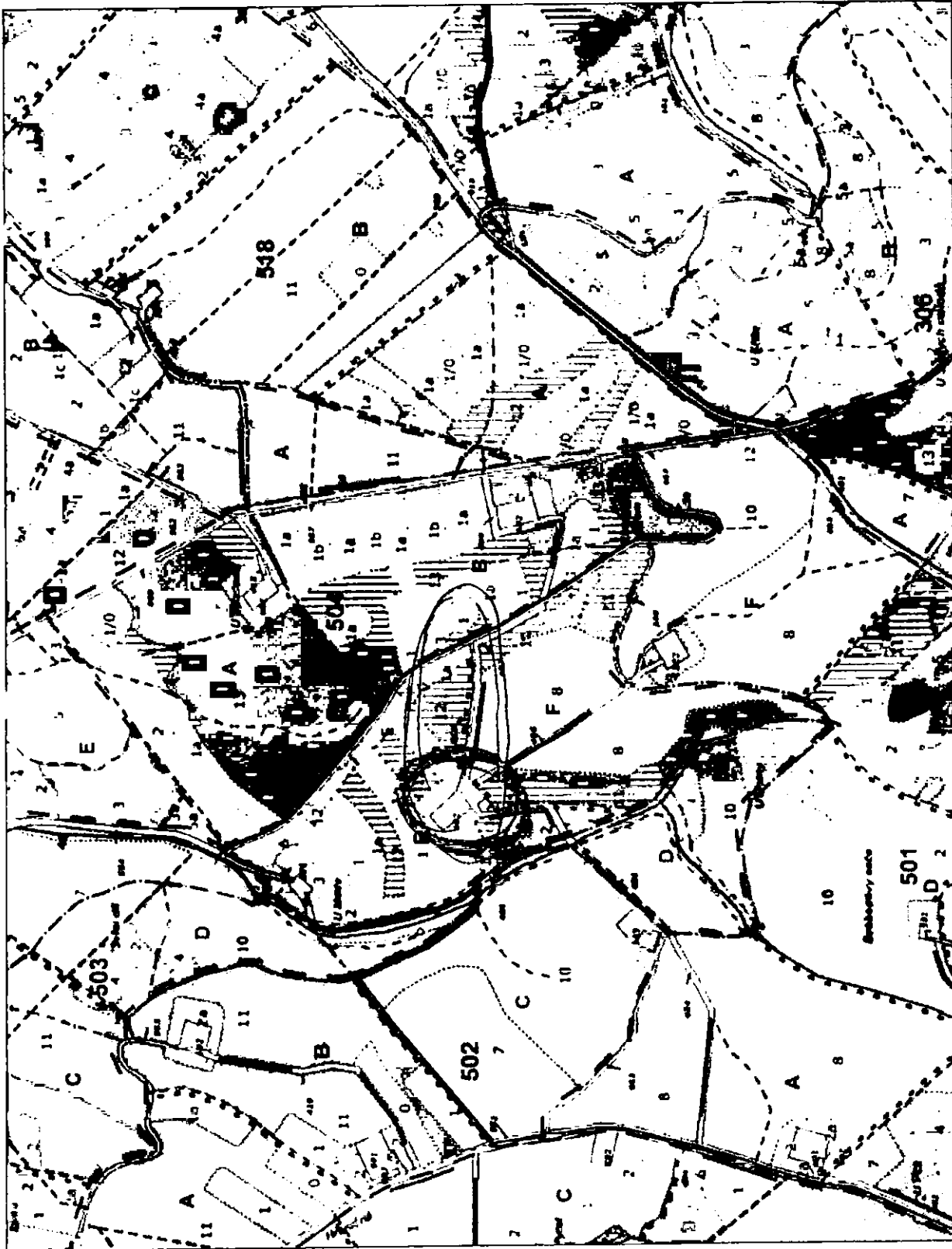
P.Č.

992-467,2 (ca. 16)

K.M. NEVOJICE

PRONÁJMOVÝ PRŮBĚH

SOUBNĚ 21



1 : 10 000

0 100 200 300 400 500 m

L2 4- ŽIDLOUCHOVICE
POLESÍ 24-LOUČICE
LÚ 5- NEVOJICE

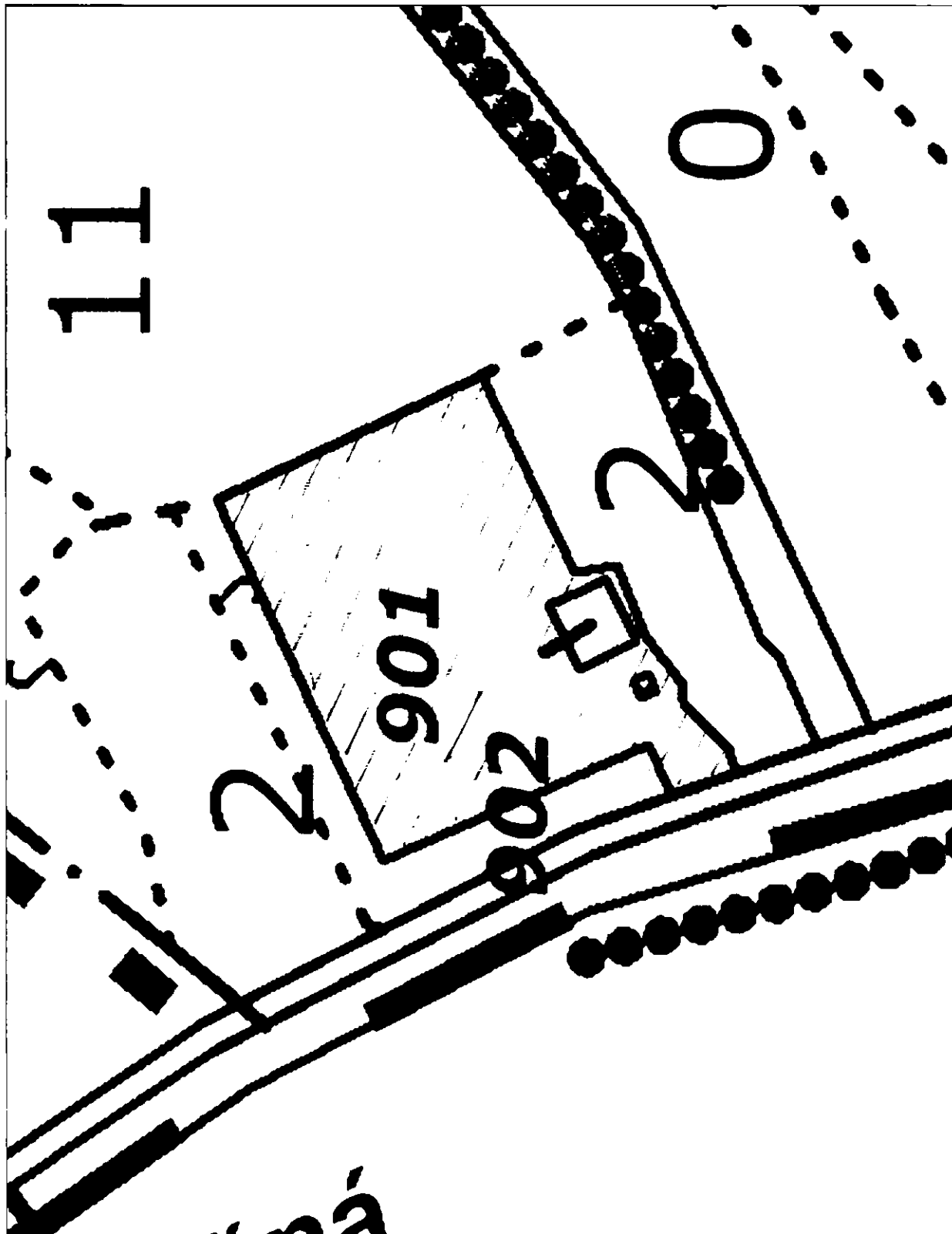
LHP 2016-2025
LHC ŽMČOVICE

LES. PŮZ. 502 B 901+902

P. Č. 988/2 - 3.799 (CELK)
988/3 - 139 --||--
988/4 - 9 --||--
Σ 4.144 m²

K.Ú. NEVOJICE

SOUDA ŽÁDNICE 22



1 : 1 000



LZ 4- ŽIDLONOVICE

POLESÍ 24-LOUČICE

LÚ 5- NEVOJICE

LHP 2016-2025

LHC BUKOVICE

LES. POR. 5023901 + 902

7. 988/2 - 3.999 (CEVÁ)

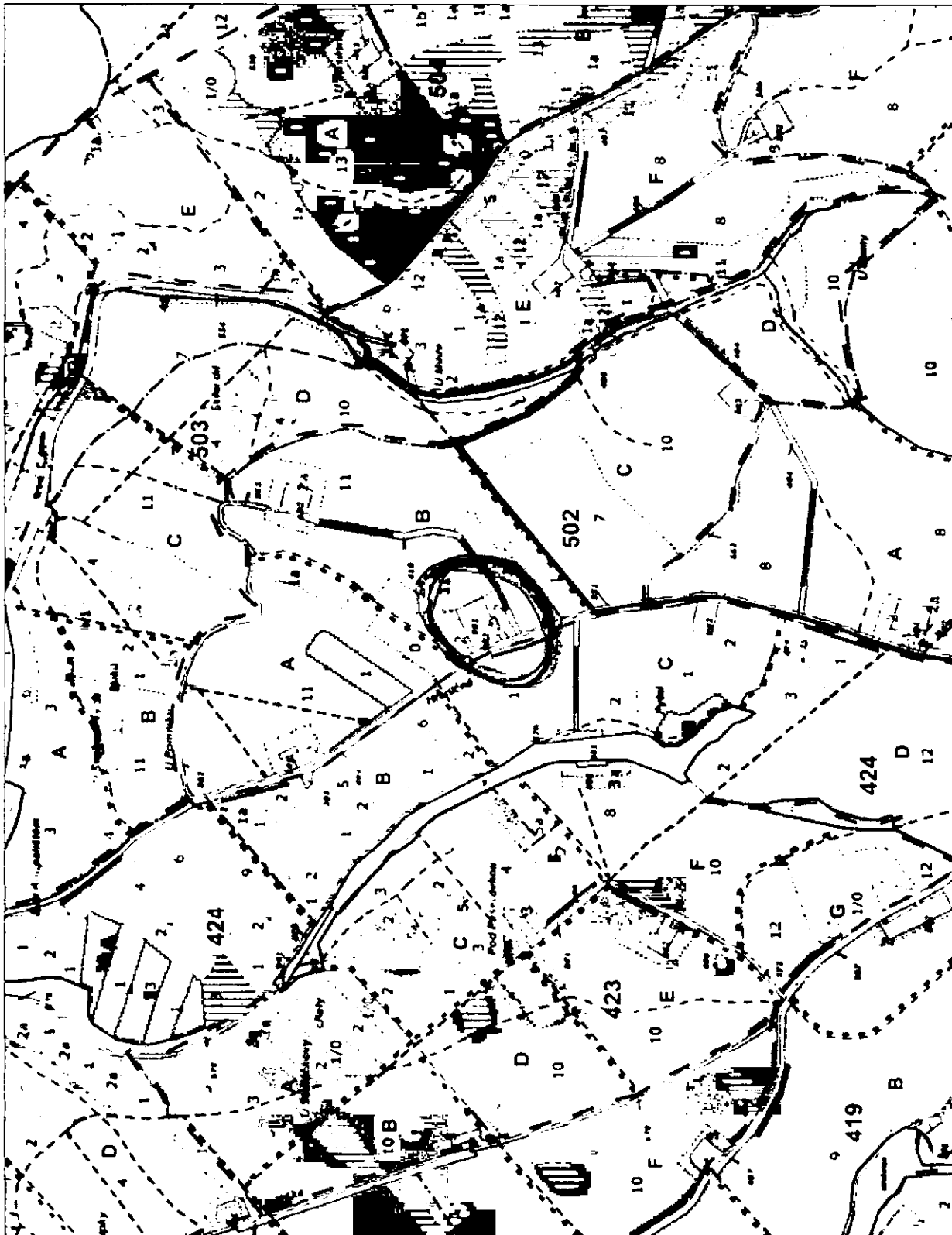
988/3 - 139 -11-

988/4 9 -11-

Σ 4.144 m²

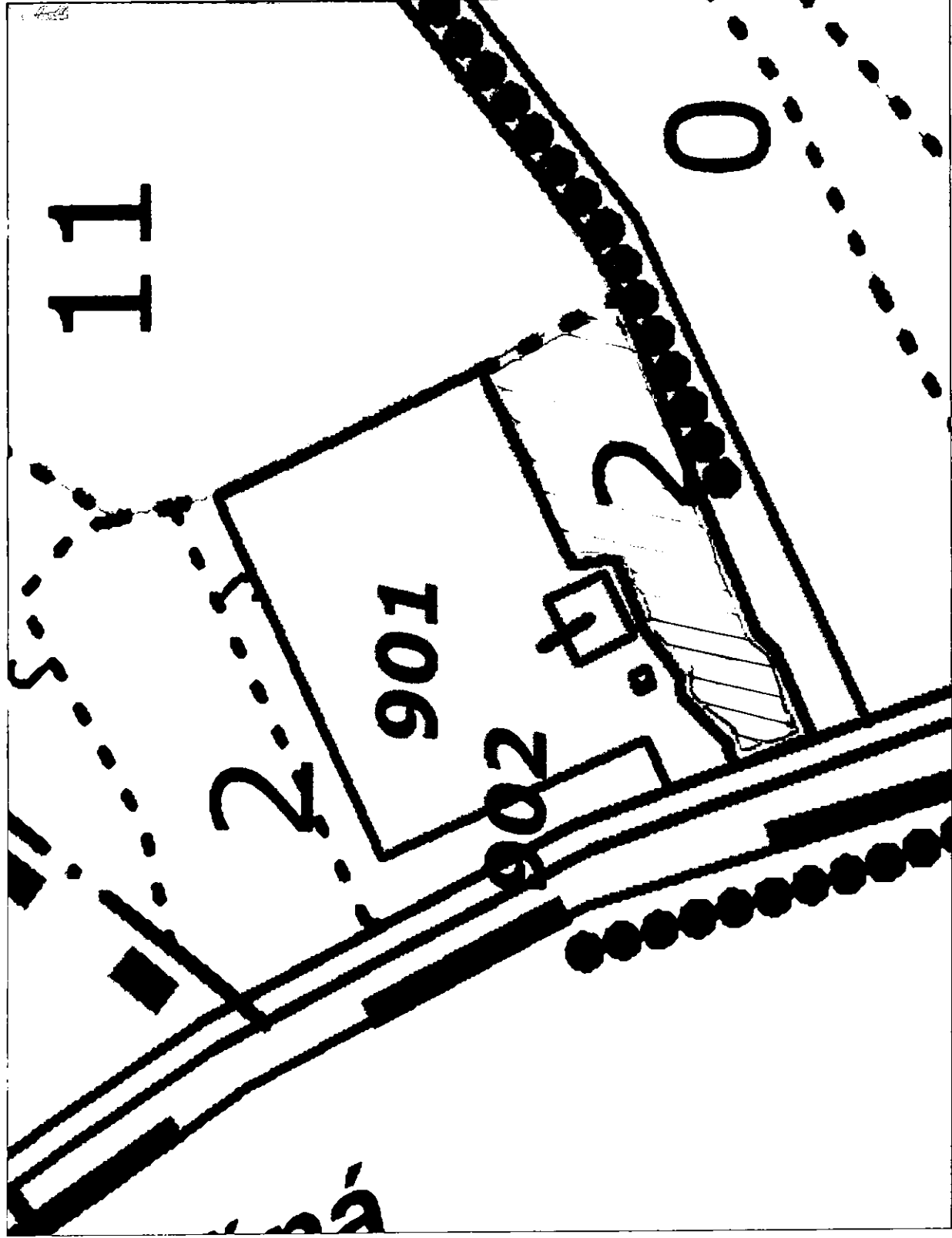
K.Ú. NEVOJICE

SONDA ŽÁDNICE 22



1 : 10 000





L2 4- ŽIDLOUČOVICE
POLESÍ 24-LOUČOVICE

LVI 5- NEVOJICE

LHA 2016-2025
LHC ŽAČOVICE

LES. PAR. 502 B2

P.Č. 98811-1841.2 (závd)

K.V. NEVOJICE

PRŮMYŠLOVÝ PŮDĚL
SOUSTAVY ŽDÁNKŮ 22

1:1000



LZ 4- ŽIDLONOVICE
POVESÍ 24-LOVČICE
LÚ 5- NEVOVICE

LHP 2016-2025
LHC BŮČOVICE
LES. POR. 502 B2

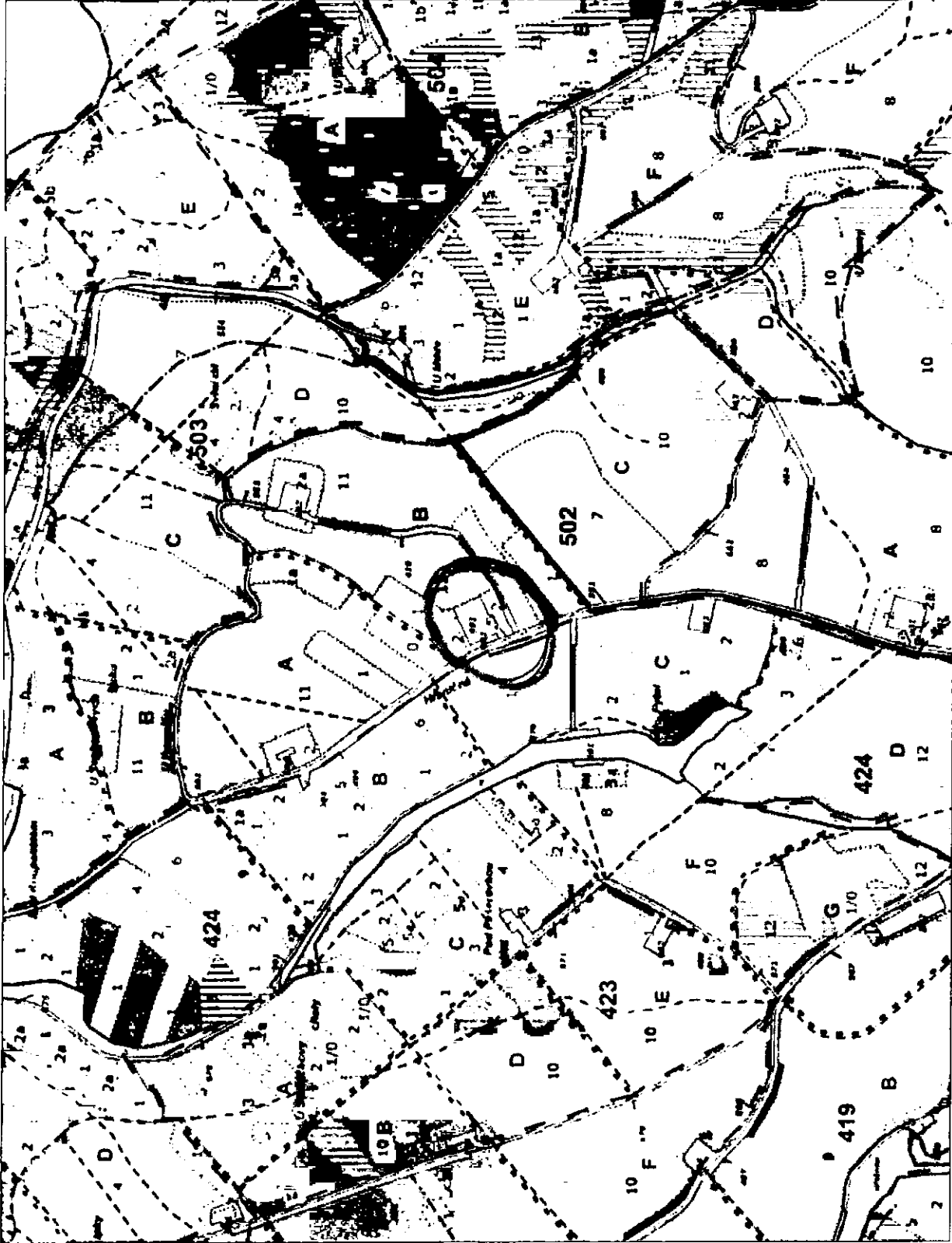
Č. 988/1-1.841 m² (základ)

K.Ú. NEVOVICE

PROJEKTOVÝ ZÁKRES
SONDÍ ŽÁDÁNÍ 22

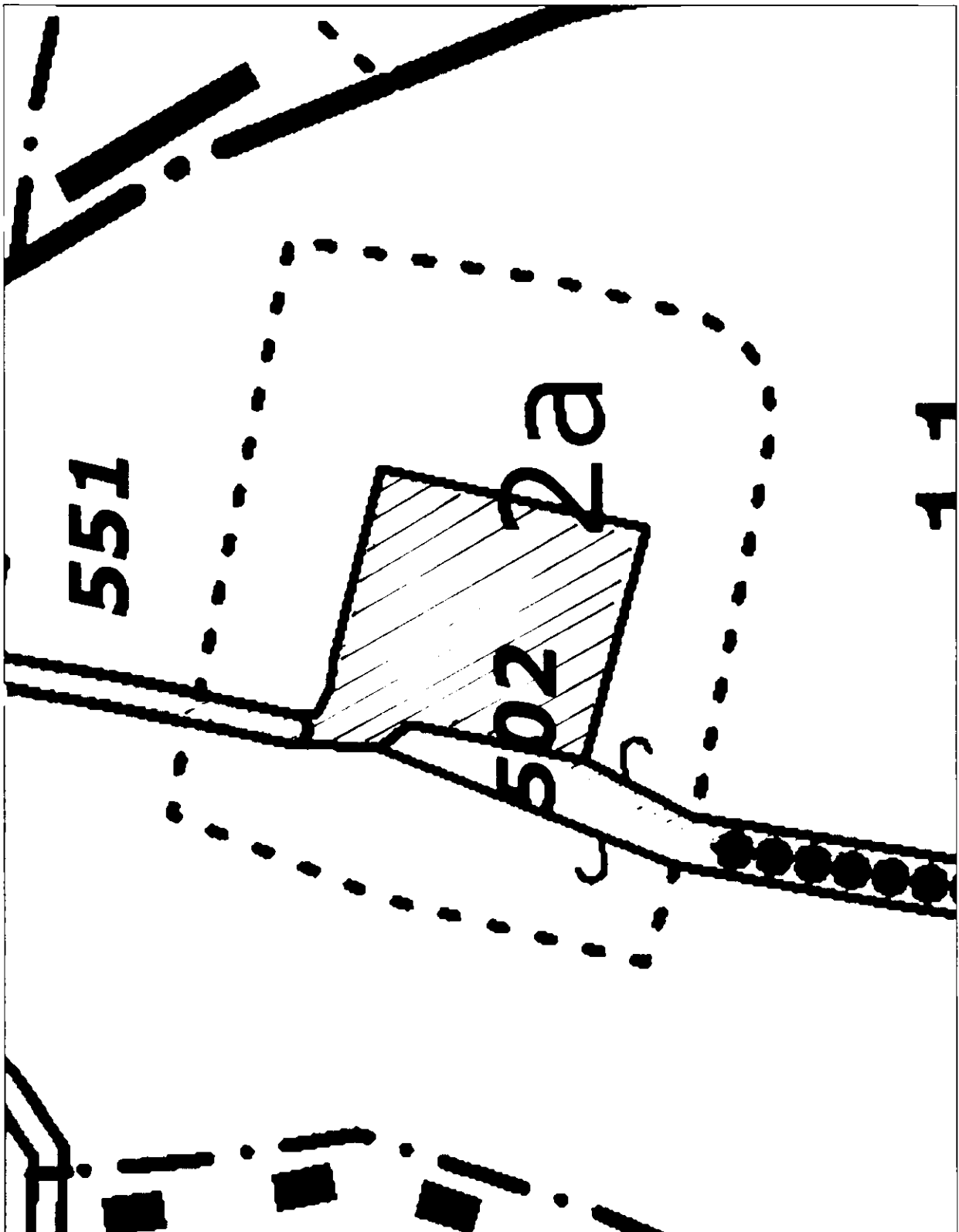
1 : 10 000

Odbor HÚL, oddělení GIS, GrDS



0 100 200 300 400 500 m





LZ 4- ŽIDLHOVICE
 POKESÍ 24- LOVČICE
 LV 5 - NEVOJICE

LHP 2016-2025
 LHC BUKOVICE

LES. POZ. 502 B 502
 551
 410

Č.č. 988/1-2.767.2 (část)

K.Ú. NEVOJICE
 SOUBRA ŽIDANICE 31

1 : 1 000



LZ 4- ZÁKLADNICE
POLESÍ 24-LOUČICE
LM 5- NEVOJICE

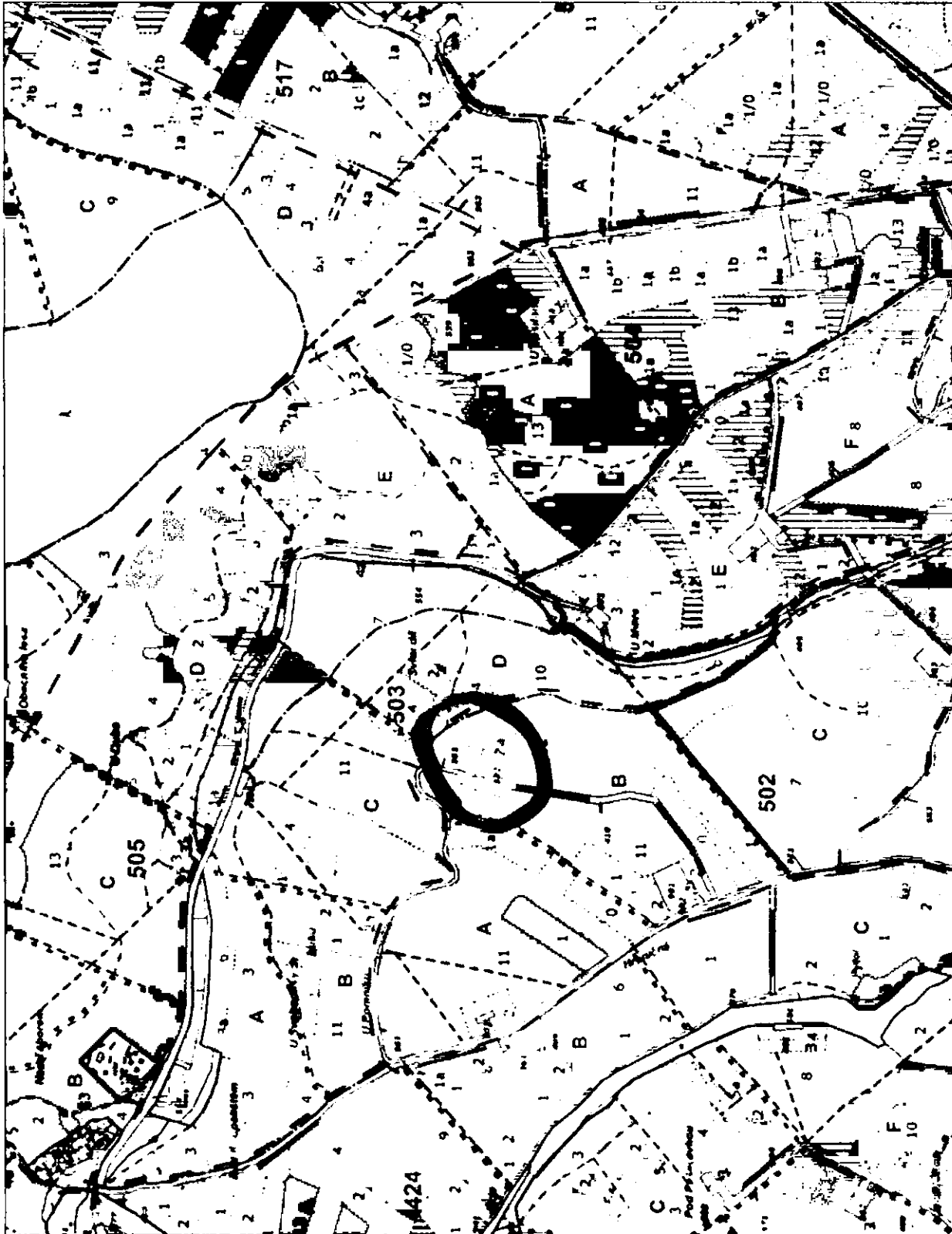
LAP 2016-2025
LHC BANOVICE

LES. 702. 502 B 502
551
410

pr. 988/1 - 2. 767 m² (č. 1)

K.Ú. NEVOJICE

SOVNÁ ZÁZNICE 31



1 : 10 000



L2 4- ŽIDALOVIC

POLESÍ 24- LOUČICE

LÚ 5- NEVOJICE

LHP 2016-2025

LHC BRUČOVICE

LES.POB. 527 B 101

P.Č. 183/7 - 72 m²

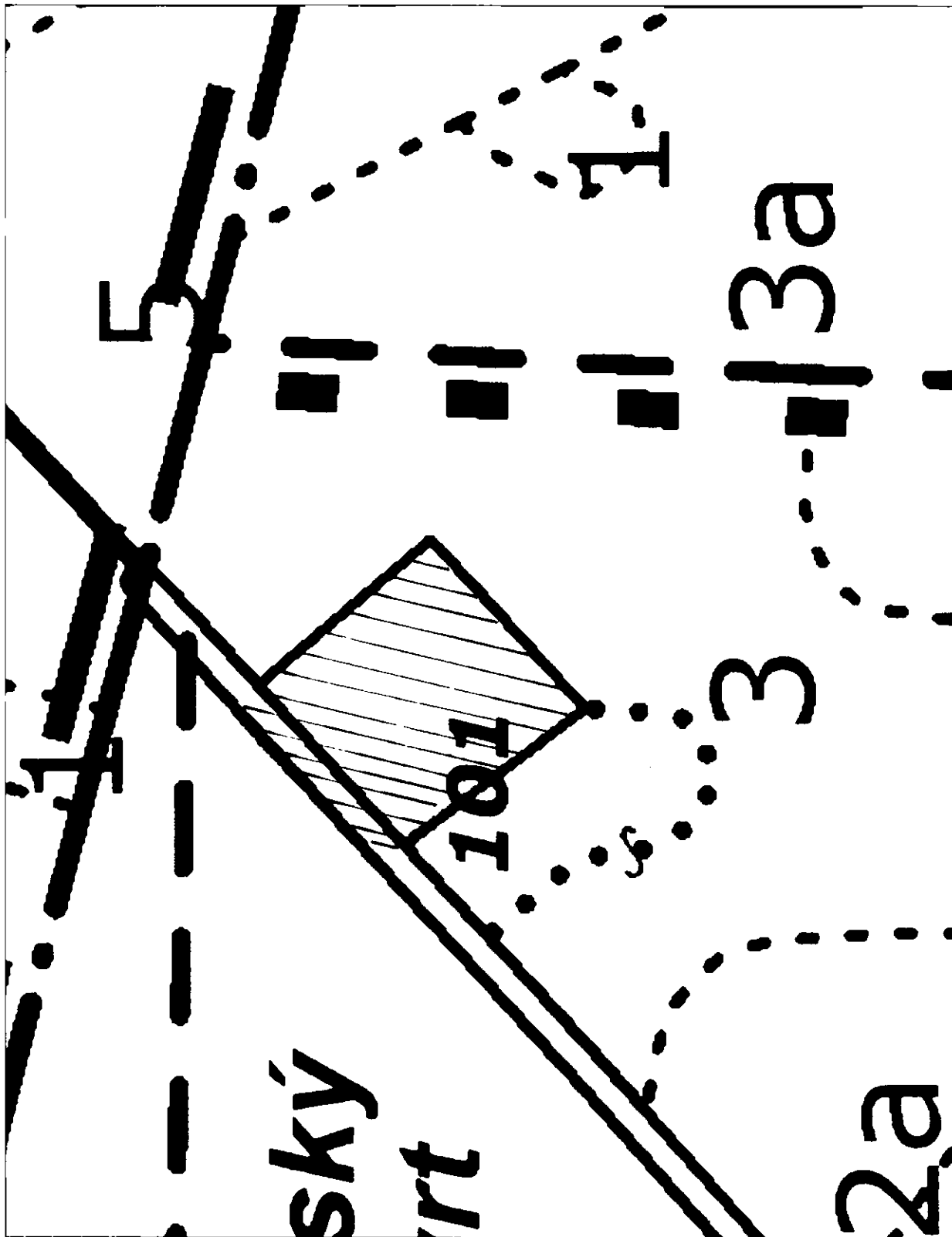
186/2 - 174 m²

185/6 - 1.276 m²

Σ 1.502 m²

K.Ú. ŽNOVICKY

SONDA ŽNOVICKY 2



1 : 1 000



LZ 4- ŽIDLHOVICE

POLESÍ 24-LAVČICE

LÚ 5- NEVOJICE

LHP 2016-2025

LHC JAVČOVCE

LES. FOR. 527 Břov

P.č 183/7 - 72 m²

184/2 - 154 m²

185/6 - 1.276 m²

Σ 1.502 m²

K.ú. SNOVÍDKY

SOUSNA SNOVÍDKY 2



1 : 10 000

0 100 200 300 400 500 m

NABYLO PRÁVNÍ MOCI ①
DNE: 15. 8. 2003
Podpis: _____
Datum: 6. 10. 2003



OBVODNÍ BÁŇSKÝ ÚŘAD v BRNĚ

V Brně dne 4.7.2003

č.j. 2687/03

ROZHODNUTÍ

Obvodní báňský úřad v Brně, jako věcně a místně příslušný orgán státní báňské správy, na základě žádosti organizace

Moravské naftové doly, a.s.
Hodonín, Úprkova 807/6, PSČ 695 30
IČ: 46346333

zaevidované na Obvodním báňském úřadě v Brně dne 25.4.2003, pod č.j. 2687/03,

mění

podle ustanovení § 28 zákona č. 44/1988 Sb., o ochraně a využití nerostného bohatství (horní zákon), v platném znění, dobývací prostor

ŽDÁNICE

evidenční číslo 4 0035,

o plošném obsahu 10,4161500 km² na plošný obsah 2,2505600 km².

Hranice zmenšeného dobývacího prostoru Ždánice tvoří nepravidelný 9-ti úhelník o vrcholech 1, 2, 3, 16, 17, 18, 19, 20 a 21 s vrcholy určenými souřadnicemi v platném souřadnicovém systému JTSK.

Seznam souřadnic vrcholů

Vrchol	X	Y
1	1 174 778.00	569 461.00
2	1 174 200.00	568 900.00
3	1 172 846.00	567 945.00
16	1 172 826.62	567 806.31
17	1 173 290.00	567 410.00
18	1 173 690.00	567 910.00
19	1 174 240.00	568 020.00
20	1 175 340.00	567 920.00
21	1 175 220.61	569 103.92

Dobývací prostor je pod povrchem omezen svislými rovinami vedenými povrchovými hranicemi a výškové ohraničení není stanoveno. Hranice dobývacího prostoru jsou navrženy tak, aby byly respektovány zájmy hospodárného dobývání výhradního ložiska Ždánice - miocén a současně, aby byly respektovány zájmy dotčených právnických i fyzických osob, jichž se těžební činnost na ložisku dotýká.

- Dobývací prostor se nachází na katastrálním území Ždánice na rozloze 2,250560 km².
- Identifikační čísl kat. území 794961
- Okres Hodonín - kód okresu CZ0625.
- ZUJ obce Ždánice - 586803

Dobývací prostor byl stanoven pro dobývání výhradního ložiska ropy a zemního plynu.

Zásoby ložiska ropy a zemního plynu, na ložisku Ždánice - miocén byly schváleny rozhodnutím o zásobách v dobývacím prostoru Ždánice v roce 1993 ve výši geologických zásob – 2 622 200 tun ropy a 215 800 000 m³ zemního plynu. Na ložisku Ždánice – miocén jsou evidovány k 1.1.2003 zásoby ve výši 317 000 tun ropy a 127 100 000 m³ zemního plynu.

Zásoby ložiska ropy a zemního plynu, na ložisku Ždánice – Krystalinikum 1, byly schváleny rozhodnutím o zásobách v dobývacím prostoru Ždánice v roce 1992 ve výši geologických zásob – 3 143 000 tun ropy a 191 200 000 m³ zemního plynu. Na ložisku Ždánice – miocén jsou evidovány k 1.1.2003 zásoby ve výši 84 900 tun ropy a 55 100 000 m³ zemního plynu.

Podmínky stanovené rozhodnutím Federálního ministerstva paliv a energetiky, ze dne 25.5.1983, zn: 659/90, o stanovení dobývacího prostoru Ždánice zůstávají nezměněny.

Obvodní báňský úřad v Brně

stanovuje

podle ustanovení § 27 odst. 1 zákona č. 44/1988 Sb., o ochraně a využití nerostného bohatství (horní zákon), v platném znění, pro předmětnou část rozděleného dobývacího prostoru Ždánice, název

NEVOJICE

evidenční číslo 4 0091

o plošném obsahu 8,1655900 km².

Hranice dobývacího prostoru Nevojice tvoří nepravidelný 12-ti úhelník o vrcholech 4, 5, 6, 7, 8, 9, 10, 11, 12, 13, 14 a 15 s vrcholy určenými souřadnicemi v platném souřadnicovém systému JTSK.

Seznam souřadnic vrcholů

Vrchol	X	Y
4	1 172 700.00	566 900.00
5	1 172 104.00	566 825.00
6	1 172 198.00	565 201.00
7	1 174 762.00	565 016.00
8	1 175 457.00	567 308.00
9	1 175 756.00	568 672.00
10	1 175 220.61	569 103.92
11	1 175 340.00	567 920.00
12	1 174 240.00	568 020.00
13	1 173 690.00	567 910.00
14	1 173 290.00	567 410.00
15	1 172 826.62	567 806.31

Dobývací prostor je pod povrchem omezen svislými rovinami vedenými povrchovými hranicemi a výškové ohraničení není stanoveno. Hranice dobývacího prostoru jsou navrženy tak, aby byly respektovány zájmy hospodárného dobývání výhradního ložiska Ždánice – krystalinikum 1 a současně, aby byly respektovány zájmy dotčených právnických i fyzických osob, jichž se těžební činnost na ložisku dotýká.

– Dobývací prostor se nachází na katastrálních územích:

Ždánice	2,8204300 km ²
Nevojice	3,4256250 km ²
Lovčice u Kyjova	8040890 km ²
Snovídky	9149220 km ²
Mouchnice	2005240 km ²

Katastrální území		Obec		Okres	
název	IČ ÚTJ	název	IČZUJ	název	kód
Ždánice	794961	Ždánice	586803	Hodonín	CZ0625
Lovčice u Kyjova	687642	Lovčice	586340	Hodonín	CZ0625
Nevojice	704334	Nevojice	593427	Vyškov	CZ0626
Snovídky	751481	Snovídky	593591	Vyškov	CZ0626
Mouchnice	699969	Mouchnice	593354	Vyškov	CZ0626

Dobývací prostor Nevojice byl stanoven pro dobývání výhradního ložiska ropy a zemního plynu.

Zásoby ložiska ropy a zemního plynu, Ždánice – krystalinikum 1 byly schváleny rozhodnutím o zásobách v dobývacím prostoru Nevojice v roce 1992 ve výši geologických zásob – **3 143 000** tun ropy a **191 200 000** m³ zemního plynu. Ve stanoveném dobývacím prostoru Nevojice jsou evidovány k 1.1.2003 zásoby ve výši **84 900** tun ropy a **55 100 000** m³ zemního plynu.

Podmínky stanovené rozhodnutím Federálního ministerstva paliv a energetiky, ze dne 25.5.1983, zn: 659/90, o stanovení dobývacího prostoru Ždánice zůstávají nezměněny.

Odůvodnění:



Dobývací prostor Ždánice byl stanoven rozhodnutím Federálního ministerstva paliv a energetiky, ze dne 25.5.1983, zn: 659/90. V současné době je dobývací prostor Ždánice, evidenční číslo 4 0035, o plošném obsahu 10,4161500 km² stanoven pro organizaci Moravské naftové doly, a.s., Hodonín, Úprkova 807/6, PSČ 695 30, IČ: 46346333.

V důsledku řešení geologické situace, pro dvě geneticky odlišná ložiska, požádala organizace Moravské naftové doly, a.s., Hodonín, Úprkova 807/6, PSČ 695 30, IČ: 46346333, dne 25.4.2003 zdejší úřad o rozdělení dobývacího prostoru Ždánice na dva dobývací prostory Ždánice a Nevojice.

Při stanovení dobývacího prostoru Ždánice a při dalších řízeních před státní báňskou správou týkajících se hornické činnosti byly vyřešeny všechny střety zájmů a proto bylo upuštěno od místní šetření spojeného s ústním jednáním. Vznikem nových dobývacích prostorů Ždánice a Nevojice na ploše původního dobývacího prostoru Ždánice byl vyřešen problém dvou odlišných ložisek, nebyly překročeny hranice původního dobývacího prostoru Ždánice, tím nebyly porušeny vlastnická práva a jiná práva k pozemkům nebo stavbám v jejímž územním obvodu se dobývací prostor nachází, nebyly porušeny ani právem chráněné zájmy a zvláštní předpisy pro ochranu chráněných zájmů.

Poučení o opravném prostředku:

Proti tomuto rozhodnutí můžete podle ustanovení § 54 zák. č. 71/1967 Sb., o správním řízení (správní řád) podat odvolání do 15-ti dnů ode dne doručení k Českému báňskému úřadu v Praze prostřednictvím Obvodního báňského úřadu v Brně.



předseda Obvodního báňského úřadu v Brně

Za správnost vyhotovení:



Rozdělovník:

Účastníci řízení – doručení do vlastních rukou

1. Moravské naftové doly, a.s., Úprkova 807/6, PSČ 695 30 Hodonín
2. Město Ždánice, 696 32 Ždánice
3. Obec Nevojice, 685 01 Nevojice
4. Lesy České republiky s.p., Přemyslova 1106, 501 68 Hradec Králové

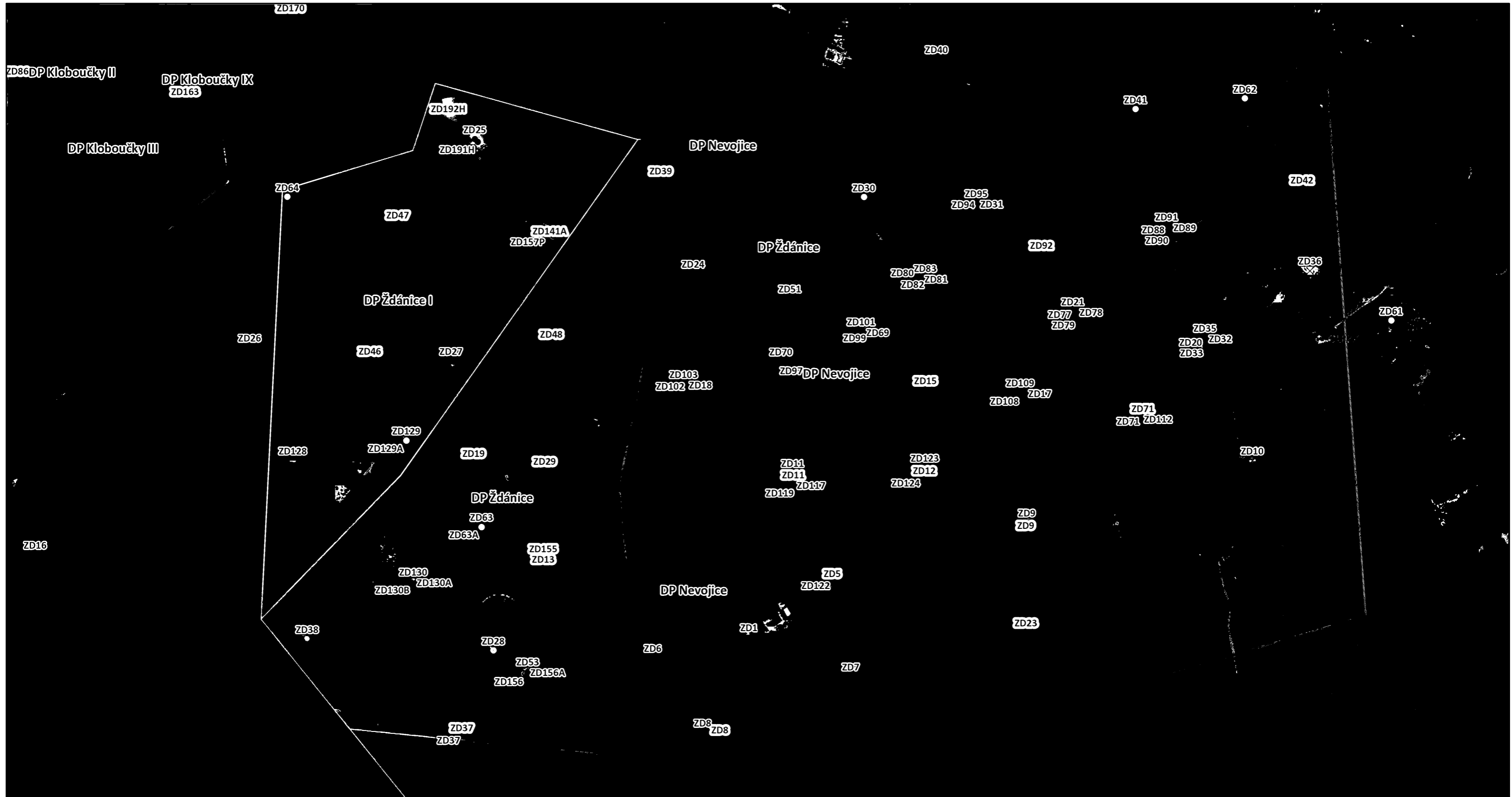
Dotčené orgány státní správy – doručení.

5. Městský úřad Bučovice, Stavební úřad, Jiráskova 502, 685 01 BUČOVICE
6. Městský úřad Ždánice, Stavební odbor, Městečko 787, 69632 Ždánice
7. Český báňský úřad v Praze, Kozí 4, PRAHA 1
8. Katastrální úřad v Hodoníně, Dobrovolského 255, 695 01 Hodonín
9. Ministerstvo průmyslu a obchodu ČR, Na Františku 32, 110 15 PRAHA
10. Ministerstvo životního prostředí, Vršovická 65, PRAHA 10

Ostatní – na vědomí – obvykle

11. Česká geologická služba - GEOFOND ČR, Odbor informací o nerostných surovinách,
Kostelní 26, 176 06 PRAHA


DP Nevojice



10. 9. 2020 13:26:04

1:15 120

- | | | | | | |
|---------------------|------------------------------|--|---|--|---|
| | Plochy sond | | MND (dosud nezařazený projekt) | | Moravské naftové doly - neprošlo privatizací (neznámé) |
| | Dobývací prostory na povrchu | | MND (zlikvidovaný fyzicky) | | Moravské naftové doly - neprošlo privatizací (zlikvidovaný fyzicky) |
| | Průzkumná území | | MND Gas Storage (zásobníkové sondy) | | SPP Storage, s.r.o. (zásobníkové sondy) |
| Vrty a sondy | | | | | |
| | MND (fond sond) | | Moravia Gas Storage (zásobníkové sondy) | | SPP Storage, s.r.o. (zlikvidovaný fyzicky) |
| | MND (podrozvahový účet) | | Cizí vrt | | |




© ČÚZK

10. 6. 1997

Obvodní báňský úřad v Brně

Čejl 13, PSČ 601 42



Moravské naftové doly a.s.
Úprkova 6
695 30 HODONÍN

VÁŠ DOPIS ZNAČKY / ZE DNE

NAŠE ZNAČKA
808/97-511-08

VYRIZUJE / LINKA
1

BRNO
21.5.1997

Věc:

Povolení hornické činnosti v DP Ždánice pro lokalitu výhradního ložiska ropy a zemního plynu Krystalinikem I.

K vaší žádosti ze dne 16.1.1997 / č.j. OBŮ 247/97/ a na základě výsledků ústního jednání, které se konalo dne 14.2.97 na MND a.s. v Hodoníně,

POVOLUJE

Obvodní báňský úřad v Brně podle § 17, odst.4 zákona ČNR č.61/1988 Sb., ve znění pozdějších předpisů o hornické činnosti, výbušninách a o státní báňské správě a podle vyhlášky ČBÚ č. 104/1988 Sb, ve znění vyhl.č. 242/1993 Sb, o hospodárném využívání výhradních ložisek o povolování a ohlašování hornické činnosti a ohlašování činnosti prováděné hornickým způsobem, hornickou činnost v dobývacím prostoru Ždánice č. 4 0035 při **exploataci** výhradního ložiska ropy a zemního plynu na ložisku Krystalinikem I.

Předmětná těžební činnost se povoluje v rozsahu vyznačeném v dokumentaci " Plán těžby naleziště Ždánice, schválené vedoucím organizace dne 16.1.1997, která je přílohou Vaší žádosti.

Při provádění těžební činnosti musí být dodržen výše uvedený plán a tyto další

Podmínky :

- 1/ Zajišťování a realizování dané hornické činnosti / HČ/ bude prováděno v hranicích stanoveného dobývacího prostoru /DP/ oprávněnou organizací v souladu s platnými horními a souvisejícími předpisy.
- 2/ Při realizování dané HČ musí být zajišťována průběžná měření, sledování , vyhodnocování a evidování o vývoji těžby



BANKOVNÍ SPOJENÍ:
SBČS - ústředí Praha 1
ČBÚ - číslo účtu: 4021-001/0710

IČO:
025844



kapalných a plyných médií ložiskových poměrů, vývoji ložiskového tlaku, planového faktoru a vývoje hranic voda-ropa - plyn.

- 3/ Čerpání finančních rezerv na sanaci a rekultivaci pozemků dotčených danou HČ budou zajišťovány v souladu s vypracovanou dokumentací a v souladu s platnými horními předpisy v potřebné výši na základě vydání povolení od OBÚ.
- 4/ Při zajišťování dané HČ musí být plněny podmínky z platných rozhodnutí a souhlasů o **vynětí** pozemků z LPF / ZPF/ :
 - rozhodnutí RŽP OkÚ Hodonín č.j. ŽP/95/54/3792/221 /§4/ ze dne 4.12.1995,
 - Rozhodnutí RŽP OkÚ Hodonín č.j.ŽP/94/54/295/221 / § 4/ ze dne 1.6.1994,
 - Rozhodnutí RŽP OkÚ Hodonín č.j. ŽP/97/54/379/221 ze dne 24.1.1997,
 - Rozhodnutí RŽP OkÚ Hodonín č.j. ŽP/94/54/115/221 ze dne 14.1.1994,
 - Rozhodnutí RŽP OkÚ Hodonín č.j. ŽP 93/54/3340/221 /D/ ze dne 2.11. 1993,
 - Rozhodnutí RŽP OkÚ hodonín č.j. ŽP/97/54/379/221 ze dne 24.1.1997,
 - Rozhodnutí RŽP OkÚ Hodonín č.j. ŽP/94/54/3864/221 / §4/ ze dne 30.12.1994,
 - Rozhodnutí RŽP OkÚ Vyškov, zn. ŽP 1089/94-221, ze dne 29.7.1994,
 - Rozhodnutí RŽP OkÚ Vyškov zn. ŽP 1/95-221 ze dne 3.1.1995,
 - Rozhodnutí RŽP OkÚ Vyškov zn. ŽP 2101/95-221 ze dne 14.12.1995,
 - Rozhodnutí RŽP OkÚ Vyškov zn. Les.434/93-221 ze dne 30.8. 1993,
 - Rozhodnutí VLHZ ONV Vyškov č.j. Les/55/86 - zn.221 ze dne 12.2.1986
 - Rozhodnutí ministerstva lesního a vodního hospodářství a dřevozpracujícího průmyslu ČR, č.j. 25 569/1211/OSS/88 ze dne 20.5.1988,
 - Rozhodnutí JmKNV, OVLHZ zn. Les 2998/86/221/Pro ze dne 25.4.1987
- 5/ Pro zajištění bezpečnosti v DP ve vztahu k provozovanému objektu střelnice, musí být dokončena novelizace uzavřené dohody s orgánem příslušného vojenského útvaru.
- 6/ Bude dokončeno uzavření příslušných dohod s kompetentními orgány RŽP OkÚ Vyškov a Hodonín a s organizací Lesy ČR s.p. k problematikám, které se týkají organizování a provádění jakýchkoliv honů a lovů zvěře v hranicích stanoveného DP.

- 7/ S ohledem na stávající časové omezení dohod k zajišťování HČ na lesních pozemcích musí být dokončeno uzavření nových dohod o vyřešení majetkoprávních vztahů k pozemkům s jejich majiteli.
- 8/ Musí být zajišťováno plnění podmínek z vyjádření MŽP ČR ÚO BR v Brně, které zní / citace/:
- " .. z hlediska ochrany výhradních ložisek nerostů nemá ÚOBR MŽP ČR námitek proti pokračování hornické činnosti v DP Ždánice v rozsahu " Plánu těžby náleziště Ždánice, zpracovaného organizací MND a.s. Hodonín v Ol/1997 v časovém horizontu do cca r. 2014. Zdůrazňuje se, že při této hornické činnosti je nutno dodržet podmínky ochrany životního prostředí dané RŽP Okresních úřadů Hodonín a Vyškov. Zejména se jedná o technicky dokonalé zabezpečení pracoviště pro exploataci, dopravu a zpracování ropy i zemního plynu tak, aby nemohlo dojít k úniku především ropy do horninového prostředí, nebo do podzemních i povrchových vod nad výhradním ložiskem a aby nedošlo k ohrožení nebo zhoršení životního prostředí ".
- / spis MŽP ČR ÚO Brno ze dne 26.2.1997, č.j. OBÚ 905/97/
- 9/ Musí být zajišťováno plnění podmínek z vyjádření RŽP OkÚ v Hodoníně, které zní / citace/ :
- " pracemi nesmějí být poškozeny lesní porosty, ani volně rostoucí dřeviny. K pracem v přírodní rezervaci " U vrby a jejím ochranném pásmu musí být vyžádán souhlas RŽP OkÚ Hodonín ".
- " Z vodohospodářského hlediska je těžba možná za podmínky, že veškerá pracoviště sloužící k těžbě, dopravě a zpracování ropy, budou dokonale zabezpečena před možností úniku ropy do horninového prostředí nebo povrchové či podzemní vody tak, jak stanoví vyhl.č.6/1977 Sb., a pro případné havarijní úniky bude předem zpracován a schválen " Plán opatření pro případ havarijního zhoršení jakosti vod" tak, jak stanoví zmíněná vyhláška.
 - " Při provádění těžby a následné rekultivaci dotčených zemědělských pozemků požadujeme dodržovat podmínky stanovené v rozhodnutích, příp.souhlasech vydaných příslušným orgánem ochrany ZPF",
 - " SSL doporučuje v rámci možností používané technologie využívat existující sondy. V případě dotčení pozemků určených k plnění funkcí lesa je nutné **vynětí** / spis RŽP OkÚ Hodonín č.j. ŽP/96/vyj.-3502 ze dne 28.12.1996, č.j. OBÚ 304/97/.
- 10/ Musí být zajišťováno plnění podmínek z vyjádření RŽP OkÚ ve Vyškově, které zní / citace/:
- " Vodohospodářský orgán zjistil, že navrhované prodloužení těžby do roku 2014 je z hlediska vodohospodářského možné za předpokladu splnění těchto podmínek:

- a/ konstrukce podlahy a zařízení prostorů provozů, kde dochází k manipulaci s látkami nebezpečnými vodám nebo budou v těchto prostorách umístěny stroje či zařízení s náplní těchto látek / vyhl. MLHV ČR č. 6/1977 Sb. / , musí být upraveny tak, aby při event. havarijním úniku těchto látek, nebo při úklidu bylo zjištěno jejich zachycení a vyloučen únik do podzemních vod a venkovního prostoru.
- b/ Zkoušky těsnosti potrubních rozvodů požadujeme provádět podle ČSN 75 3415 v souvislosti s ČSN 83 0916:
- u ocel. potrubí původního s rizikem havarie z příčiny důlkové koroze jednou za rok,
- u nového sklolaminátového potrubí s garancí životnosti 20 let nejméně jednou za 5 let,
- u nádrží dle cit. ČSN. Protokoly z provedených zkoušek budou zasílány vodospod. orgánu.
- c/ Jednotlivá pracoviště vrtů-těžebních ploš^í budou doplněna o monitoring stavu horninového prostředí, měření a vyhodnocení podle metodického pokynu MŽP ČR z 31.7.96, bude prováděno na všech těžebních pracovištích jednou za rok. Výsledky budou zasílány vodohospod. orgánu.
- d/ Dokumentace k případným úpravám jednotlivých těžebních ploš^íin k jejich likvidaci a sanaci a výměně potrubí budou jednotlivě předkládány vodohospod. orgánu k posouzení, jejich součástí bude i vyhodnocení stavu horninového prostředí podle předchozího bodu.
- e/ Veškeré odpadní vody musí být neškodně likvidovány na zařízení k tomu určenému.
- f/ Výše uvedený výčet podmínek a požadavků nezbavuje investora / provozovatele/ povinnosti dodržovat ustanovení plynouc^í z příslušných obecně závazných předpisů pro předmětnou stavbu a provoz.
- "většina zájmového území ložiska Ždánice se nachází v prostoru přírodního parku Ždánický les, je proto zcela nezbytné, aby rekultivační zásahy byly prováděny citlivě a se zřetelem k této skutečnosti".
 - " na zájmové ploše sondy Ždánice 69, která je umístěna částečně na ZPF, bude provedeno na žádost investora dočasné odnětí zemědělské půdy ze ZPF s následnou rekultivací za předpokladu splnění následujících podmínek :
 - dodržování zák.č. 334/92 Sb. § 8 a vyhl.^{417P} č. 13/94 Sb.
z území ZPF
 - před prováděním rekultivace provést rozbor zeminy na možnost kontaminace půdy ropnými a jinými

látkami. Výsledek předložit orgánu ochrany ZPF.

- ukončení poslední etapy biologické rekultivace bude oznámeno orgánu ochrany ZPF, který vydal rozhodnutí o odvodech, že rekultivace byla ukončena, aby mohlo být provedeno převzetí rekultivovaných pozemků vlastníky nebo nájemci a aby mohla být ukončena povinnost platit odvody za odnětí této půdy.
 - V maximální možné míře využívat stávajících ploch sond, které jsou vyňaty z LPF.
 - V případě rozšiřování stávajících ploch vyjmutých z LPF, nebo při záboru nových ploch, toto projednat s vlastníkem lesa a dále postupovat dle ustanovení zákona č. 289/95 Sb. a vyhlášky č. 77/96 Sb.
 - " K vlastnímu plánu těžby nemá příslušný orgán státní správy v odpadovém hospodářství připomínek. Plán sanace a rekultivace území dotčeného těžbou / kap. 1.15/. Dle zákona č. 238/91 Sb. o odpadech v platném znění a souvisejících předpisů jsou zemina a stavební odpady znečištěné obsahem ropných látek zvláštním a nebezpečným odpadem / kat.č. 31423, 31426, atd./ a musí být v plném rozsahu likvidovány na zařízení k tomu určeném. Z tohoto důvodu doporučujeme v okolí sond provádět monitoring pro vyloučení kontaminace v neodtěžených vrstvách. Monitoring doporučuje provádět po dobu 5-ti let po ukončení rekultivace / Ing. Janda /".
/ spis RŽP Oku Vyškov zn. ŽP/2732/96 ze dne 13.3.1997/.
- 11/ Musí být plněny podmínky z vyjádření města Ždánice, která zní / citace/ :
- " při případných nových záborech lesních porostů pro účely průzkumu z těžby budou tyto v předstihu konzultovány s vedením města". / spis města Ždánice z 9.1.1997, příloha č.8 v dokumentaci plánu těžby/.
- 12/ Ostatní HČ / plán zajištění nebo plán likvidace, případně plán těžební otvírky/, musí být předmětem samostatného povolovacího řízení.
- 13/ Všechny nové skutečnosti a zajištění, které by mohly mít vliv na toto povolení, musí být bezodkladně oznámeny na OBÚ.
- 14/ S tímto rozhodnutím musí být seznámen určený vedoucí pracovník a všichni pracovníci, kterých se to týká.
- 15/ Časově se platnost tohoto rozhodnutí omezuje na dobu potřebnou k vytěžení zásob vyhrazeného nerostu pro ložisko krystaliniku I.

Odůvodnění:

Předmětnou HČ bude provádět organizace v hranicích stanoveného dobývacího prostoru, která splňuje podmínky horních předpisů ve vztahu k oprávnění a odborné způsobilosti pro stanovené funkce, na lokalitě výhraního ložiska Krystalinikum I.

Ze strany účastníků řízení a dotčených orgánů státní správy nebyly vzneseny žádné nesouhlasy s povolení pokračování těžební činnosti na daném ložisku v DP Ždánice s tím, že stanovené podmínky a požadavky byly zahrnuty do podmínek tohoto rozhodnutí.

Majetkoprávní vztahy k pozemkům, které s danou HČ souvisí, jsou řešeny uzavřením příslušných dohod s jejich majiteli.

Při dodržení platných ustanovení horních a souvisejících předpisů plánu těžby a podmínek tohoto rozhodnutí jsou vytvořeny podmínky k zajištění bezpečnosti provozu a ostatního právem chráněného zájmu. Proto bylo rozhodnuto jak výše uvedeno.

V souladu s platnými ust. zákona č. 20/1996 Sb., byl stanoven správní poplatek povolení dané HČ ve výši 1.000,-Kč, který byl uhrazen kolkovými známkami vylepenými na originál tohoto rozhodnutí.

Proti tomuto rozhodnutí je možné podle ust. § 54 zákona č. 71/1967 Sb., o správním řízení / správní řád / podat odvolání k ČBÚ v Praze do 15-ti dnů ode dne jeho oznámení prostřednictvím OBÚ v Brně.

předseda úřadu

rozdělovník :

- 1/ MŽP ČR ÚO BR, Žerotínovo nám. 3/5, 601 56 Brno
- 2/ Okresní úřad RŽP v Hodoníně, Národní tř.25. 695 01 Hodonín
- 3/ Okresní úřad RŽP ve Vyškově, Nádražní 7, 682 12 Vyškov
- 4/ MěÚ ve Ždánicích, k rukám p.starosty, Městečko 787,696 32 Ždánice
- 5/ MěÚ ve Ždánicích, stavební odbor, 696 32 Ždánice
- 6/ OÚ v Nevojcích k rukám p.starosty, 685 01 Bučovice
- 7/ OÚ v Nemoticích, k rukám p.starosty,683 34 Nemotice
- 8/ Lesy ČR, s.p., ved.majetkoprávního odboru [redacted],
Přemyslova 1106 , 501 68 Hradec Králové
- 9/ Lesy ČR, s.p. Lesní správa v Bučovicích, 685 01 Bučovice
- 10/MND, a.s. v Hodoníně


144/7.8.97/S

Obvodní báňský úřad v Brně

Cejl 13, PSČ 601 42

*Original Ples
Sopie: seř. G. E.
PVT*

<p>Moravské naftové doly a.s. Hodonín Úprkova 6 695 30 H o d o n í n</p>
--

VAS DOPIS ZNAČKY / ZE DNE	NASE ZNAČKA	VYRIZUJE / LINKA	BRNO
Věc:	3372/97-511-08		29.7.1997

Nové znění bodu č. 6 podmínek z rozhodnutí o povolení hornické činnosti (HČ) v DP Ždánice


Obvodní báňský úřad v Brně na základě odvolání organizace Lesy ČR, s.p., Oblastní inspektorát Brno, ze dne 23.6.1997 (č.j. OBÚ 2873/97) proti rozhodnutí OBÚ zn. 808/97-511-08 ze dne 21.5.1997, o povolení HČ v DP Ždánice pro lokalitu výhradního ložiska ropy a zemního plynu Krystalinikum I a výsledku projednání tohoto odvolání s touto organizací a organizací MND, a.s. Hodonín dne 21.7.1997 na OBÚ (č.j. 3372/97), stejně tak projednání s dotčenými orgány státní správy RŽP Oků ve Vyškově 22.7.1997 (č.j. OBÚ 3375/97) a RŽP Oků v Hodoníně zn. ŽP/97/53/4951 ze dne 24.7.1997 v souladu s ust. § 57 odst. 1 zákona č. 71/1967 Sb o správním řízení (správní řád)

S T A N O V Í :

1. Ruší se znění bodu č. 6 podmínek z rozhodnutí OBÚ zn.808/97-511-08 ze dne 21.5.1997, které zní (citace):
"Bude dokončeno uzavření příslušných dohod s kompetentními orgány RŽP Oků Vyškov a Hodonín a s organizací Lesy ČR, s.p. k problematikám, které se dotýkají organizování a provádění jakýchkoliv honů a lovů zvěře v hranicích stanovného DP".
2. Nové znění bodu č. 6 v předmětném rozhodnutí zní (citace):
"Bude zajištěno projednání s Oků RŽP Vyškov k problematikám honů a lovů zvěře v hranicích DP."
3. V ostatním podmínky z rozhodnutí zn. 808/97-511-08 ze dne 21.5.1997 zůstávají v platnosti a rozhodnutí platí pro HČ v daném DP.

O D Ů V O D N Ě N Í :

Proti rozhodnutí o povolení HČ v DP Ždánice v zákonné lhůtě podala odvolání organizace Lesy ČR, s.p., Oblastní inspektorát Brno.



BANKOVNÍ SPOJENÍ:
SBČS - ústředí Praha 1
ČBÚ - číslo účtu: 4021-001/0710

IČO
025844




OBÚ v Brně s přihlédnutím k ust. § 57 odst 1 zák.č.71/1967Sb o správním řízení (správní řád) projednal toto odvolání s touto organizací a MND, a.s., Hodonín 21.7.1997 a na základě závěrů z tohoto projednání bylo zajištěno následně projednání s dotčenými orgány RŽP OkÚ, kterých se znění bodu č. 6 podmínek z předmětného rozhodnutí OBÚ zn. 808/97-511-08 ze dne 21.7.1997 dotýká.

S přihlédnutím k souhlasnému vyjádření všech, kterých se daná podmínka bodu č. 6 týká, mohlo být v souladu s citovaným ustanovením zák. č. 71/1967 Sb rozhodnuto OBÚ o novém znění daného bodu podmínek.


Proto bylo rozhodnuto jak výše uvedeno.

Proti tomuto rozhodnutí je možno podle ust. § 54 zák. č. 71/1967 Sb podat do 15 dnů ode dne jeho oznámení odvolání k ČBÚ v Praze cestou OBÚ v Brně.



předseda úřadu

Rozdělovník:

1. MŽP ČR ÚO pro brn. o
Žerotínovo nám. 3/5, 602 00 Brno
 2. OkÚ - RŽP Hodonín
Národní tř. 25, 695 01 Hodonín
 3. OkÚ - RŽP Vyškov
Nádražní 7
682 12 Vyškov
 4. MěÚ ve Žďánicích
Městečko 787, 696 32 Žďánice
 5. MěÚ ve Žďánicích, stav.odbor
696 32 Žďánice
 6. Obecní úřad v Nevojcích
685 01 Bučovice
 7. Obecní úřad v Nemoticích
683 34 Nemotice
 8. Lesy ČR, s.p., ved. majetkopráv.
odboru
Přemyslova 1106, 501 68 Hradec Králové
 9. Lesy ČR s.p., obl.inspektorát Brno
Dukelská 89, 614 00 Brno
 10. Lesy ČR s.p., Lesní správa v Bučovicích
685 01 Bučovice
 11. MND, a.s., v Hodoníně
Úprkova 6, 695 30 Hodonín
- 



Toto rozhodnutí nabylo
právní moci dne... 25.10.2018
je vykonatelné dne... 25.10.2018
Obvodní báňský úřad pro území krajů
Jihomoravského a Zlínského
dne... 25.10.2018



OBVODNÍ BÁŇSKÝ ÚŘAD PRO ÚZEMÍ KRAJŮ JIHOMORAVSKÉHO A ZLÍNSKÉHO

č.j. SBS 29317/2018/OBÚ-01/1

poř. č. 1985

vydává pro

MND a.s.

Hodonín, Úprkova 807/6, PSČ 695 01

IČ: 284 83 006

podle § 5 odst. 2 zák. č. 61/1988 Sb., o hornické činnosti výbušninách a o státní báňské správě, v platném znění (dále jen zákona č. 61/1988 Sb.), na základě splnění podmínek stanovených obecně závaznými právními předpisy pro výkon požadovaného předmětu činnosti, ve znění pozdějších předpisů,

OPRÁVNĚNÍ

k hornické činnosti a projektování objektů a zařízení pro hornickou činnost a k projektování, provádění a vyhodnocování geologických prací

v rozsahu podle § 2 zákona č. 61/1988 Sb., písm.:

- a) vyhledávání a průzkum ložisek vyhrazených nerostů,
- b) otvírka, příprava a dobývání výhradních ložisek,
- c) zřizování, zajišťování a likvidace důlních děl a lomů,
- d) úprava a zušlechťování nerostů prováděné v souvislosti s jejich dobýváním,
- e) zřizování a provozování odvalů, výsypek a odkališť při činnostech uvedených v písmenech a) až d),
- f) zvláštní zásahy do zemské kůry,
- g) zajišťování a likvidace starých důlních děl,
- h) báňská záchranná služba,
- i) důlně měřická činnost,

k činnosti prováděné hornickým způsobem a projektování objektů a zařízení pro činnost prováděnou hornickým způsobem

v rozsahu podle § 3 zákona č. 61/1988 Sb., písm.:

- f) vrtání vrtů s délkou nad 30 m pro jiné účely než k činnostem uvedeným v § 2 a 3.

Odborné vedení organizace: je uvedeno v příloze, která je nedílnou součástí tohoto oprávnění.

Oprávnění, poř. č. 1985, vydané pod č.j. SBS 29317/2018/OBÚ-01/1 dne 9.10.2018, nahrazuje dříve vydané oprávnění Obvodním báňským úřadem pro území krajů Jihomoravského a Zlínského, ev.č. 1959, vydané pod č.j. SBS 01465/2018/OBU-01/1 dne 29.1.2018 z důvodu změn.

Odůvodnění:

Na základě žádosti organizace MND a.s., doručené dne 18.9.2018, evidované pod č.j. SBS 29317/2018. Předmětem žádosti je změna oprávnění k hornické činnosti a činnosti prováděné hornickým způsobem. Organizace vyhověla všem požadavkům uvedeným v § 1 vyhl. č. 15/1995 Sb., o oprávnění k hornické činnosti a činnosti prováděné hornickým způsobem, jakož i k projektování objektů a zařízení, která jsou součástí této činnosti.

Poučení o odvolání:

Proti tomuto rozhodnutí se lze odvolat podle § 81 a násl. zákona č. 500/2004 Sb., správní řád, k Českému báňskému úřadu v Praze prostřednictvím Obvodního báňského úřadu pro území krajů Jihomoravského a Zlínského do 15-ti dnů ode dne jeho doručení.

V Brně dne 10.10.2018

předseda Obvodního báňského úřadu
pro území krajů Jihomoravského a Zlínského

MND a.s.

Hodonín, Úprkova 807/6, PSČ 695 01
IČ: 284 83 006

Odborné vedení organizace:

[REDACTED]
osvědčení:

závodní § 2 a),b),c),d),e),f),g), § 3e),f),h), vydané Obvodním báňským úřadem v Brně pod ev. č. 0403
báňský projektant § 2 b),c),d),e),f),g), § 3e),f),h), vydané Obvodním báňským úřadem v Brně pod ev. č. 0471

[REDACTED]
osvědčení:

závodní § 2 a),b),c),d),f), § 3 f) vydané Obvodním báňským úřadem v Brně pod ev. č. 0020
báňský projektant § 2 a),b),c),d),e),f),g), § 3f), vydané Obvodním báňským úřadem v Brně pod ev. č. 0631

[REDACTED]
osvědčení:

závodní § 2 a),b),c),d),f),g), § 3 f),g),h) vydané Obvodním báňským úřadem v Brně pod ev. č. 0032
báňský projektant § 2 b),c),d),e),f),g), § 3f), vydané Obvodním báňským úřadem v Brně pod ev. č. 0033

[REDACTED]
osvědčení:

závodní § 2 a),b),c),d),e),f), § 3 f), vydané Obvodním báňským úřadem v Brně pod ev. č. 0030
báňský projektant § 2 a),b),c),d),f),g), § 3a),f),h), vydané Obvodním báňským úřadem v Brně pod ev. č. 0595

Osvědčení k projektování, provádění a vyhodnocování geologických prací v oboru ložisková geologie, vydané Ministerstvem životního prostředí České republiky dne 2.10.2003, č.j. 72/660/13442/03, poř.č.1753/2003

[REDACTED]
osvědčení:

závodní § 2 a),b),c),d),e),f),g) § 3 f), vydané Obvodním báňským úřadem v Brně pod ev. č. 0357
báňský projektant § 2 b),c),d),f), vydané Obvodním báňským úřadem v Brně pod ev. č. 0039

[REDACTED]
osvědčení:

závodní § 2 a),b),c),d),e),f),g), § 3 f), vydané Obvodním báňským úřadem v Brně pod ev. č. 0780
báňský projektant § 2b),d),f), § 3 f), vydané Obvodním báňským úřadem v Brně pod ev. č. 0022

[REDACTED]
osvědčení:

Závodní § 2 a),b),c),d),e),f),g), § 3 f), vydané Obvodním báňským úřadem v Brně pod ev. č. 0666
Báňský projektant § 2a),b),c),d),e),f),g), § 3f) vydané Obvodním báňským úřadem v Brně pod ev. č. 0667
ředitel HBZS - protokol Českého báňského úřadu v Praze čj. SBS/27946/2013/ČBÚ-21 ze dne 4.11.2013

[REDACTED]
osvědčení:

Závodní § 2 a),b),c),d),e),f), g), § 3 f), vydané Obvodním báňským úřadem v Brně pod ev. č. 0701
Báňský projektant § 2 a),b),c),d),e),f),g), § 3f), vydané Obvodním báňským úřadem v Brně pod ev. č. 0700

[REDACTED]
osvědčení:

Závodní § 2 a),b),c),d),e),f), § 3 f), vydané Obvodním báňským úřadem v Brně pod ev. č. 0186
Báňský projektant § 2 a),b),c),d),e),f),g), § 3f), vydané Obvodním báňským úřadem v Brně pod ev. č. 0618

[REDACTED]
osvědčení:

Závodní § 2 a),b),c),d),e),f),g), § 3 f), vydané Obvodním báňským úřadem v Brně pod ev. č. 0662
Báňský projektant § 2 a),b),c),d),e),f),g), § 3f), vydané Obvodním báňským úřadem v Brně pod ev. č. 0663

[REDACTED]
Závodní § 2 a),b),c),d),e),f), g), § 3 f), g),h), vydané Obvodním báňským úřadem v Brně pod ev. č. 0411

Báňský projektant § 2,a),b),c),d),f), § 3f) vydané Obvodním báňským úřadem v Brně pod ev. č. 0035

[REDACTED]
osvědčení:

Závodní § 2 a),b),c),d),e),f), § 3 f), vydané Obvodním báňským úřadem v Brně pod ev. č. 0539
Báňský projektant § 2 b),c),d),f),g), § 3f), vydané Obvodním báňským úřadem v Brně pod ev. č. 0212

[REDACTED]
osvědčení:

Závodní § 2 a),b),c),d),e),f), § 3 f), vydané Obvodním báňským úřadem pro území krajů Jihomoravského a Zlínského pod ev. č. 0851.
Báňský projektant § 2 a),b),c),d),e),f), § 3 f), vydané Obvodním báňským úřadem pro území krajů Jihomoravského a Zlínského pod ev. č. 0852.

[REDACTED]

osvědčení:

Hlavní důlní měřič č.j. SBS 23288/2017/ČBÚ-22, vydané Českým báňským úřadem dne 23.8.2017

[REDACTED]

osvědčení:

Projektant instalací elektrických zařízení pro hornickou činnost § 2 a),b),c),d),e),f),g), § 3 f), vydané Obvodním báňským úřadem v Brně pod ev. č. 0311, pro napětí E0, skupiny C4, C7, C8, dle přílohy č.1 vyhl. č.75/2002 Sb.

[REDACTED]

osvědčení:

Projektant strojního vybavení § 2 a),b),c),d),e),f), § 3f), vydané Obvodním báňským úřadem v Brně pod ev. č. 0036

[REDACTED]

osvědčení:

Projektant strojního vybavení § 2 a),b),c),d),f), § 3f), vydané Obvodním báňským úřadem v Brně pod ev. č. 0029

[REDACTED]

Osvědčení k projektování, provádění a vyhodnocování geologických prací v oboru ložisková geologie, vydané Ministerstvem životního prostředí České republiky ze dne 2.10.2003, č.j. 65/660/13436/03, poř.č.1755/2003

[REDACTED]

Osvědčení k projektování, provádění a vyhodnocování geologických prací v oboru ložisková geologie, vydané Ministerstvem životního prostředí České republiky ze dne 1.2.2001, č.j. 3808/630/232882/00, poř.č.1243/2001

[REDACTED]

Osvědčení k projektování, provádění a vyhodnocování geologických prací v oboru ložisková geologie, vydané Ministerstvem životního prostředí České republiky ze dne 26.2.2009, č.j. 1037/660/2836/ENV/08, poř. č. 2086/2009

[REDACTED]

Osvědčení k projektování, provádění a vyhodnocování geologických prací v oboru ložisková geologie, vydané Ministerstvem životního prostředí České republiky ze dne 14.1.2016, č.j. 1832/660/79175/ENV/15, poř. č. 2295/2016

V Brně dne 10.10.2018

[REDACTED]

předseda Obvodního báňského úřadu
pro území krajů Jihomoravského a Zlínského

- d) podávat návrhy a žádosti k soudům, správním orgánům či rozhodčím orgánům, přijímat doručované písemnosti;
- e) vzdávat se práv, nároků či plnění, je-li to v zájmu Zmocnitele.

to vše v záležitostech týkajících se činnosti Divize E&P.

Zmocněnec není oprávněn uzavírat smlouvy, dohody, či jiné dokumenty v níže uvedených záležitostech, které jsou vyhrazeny představenstvu Společnosti, přesahuje-li jejich hodnota plnění 400 000 Kč:

- uzavírání a podepisování úvěrových smluv,
- uzavírání a podepisování smluv o sponzoringu, darování, grantu či jiné formě podpory,
- uzavírání a podepisování dohod o narovnání, vypořádání či obdobných,
- uzavírání a podepisování smluv o postoupení pohledávky či převodu práva,
- uzavírání a podepisování dohod o obchodním zastoupení či obdobné spolupráci,

(dále jen „**Vyhrazené záležitosti**“).

II.

Nad rámec samostatného zmocnění, jak je uvedeno výše v článku I., je Zmocněnec dále oprávněn, avšak pouze vždy společně s jedním z následujících zaměstnanců Společnosti:

[i] [REDACTED]
[REDACTED] pozice: Finanční ředitel; anebo

[ii] [REDACTED]
[REDACTED] pracovní pozice: Ředitel Úseku interních služeb;

podepisovat prohlášení, smlouvy, dohody, či jiné dokumenty jménem Zmocnitele, za podmínky, že hodnota plnění, jež je předmětem těchto dokumentů, nepřesahuje 10 000 000 Kč, v záležitostech týkajících se činnosti Divize E&P.

Toto oprávnění se netýká jednání ve Vyhrazených záležitostech, jak jsou definovány výše.

III.

Zmocněnec je oprávněn, ve výše uvedeném rozsahu nebo pouze k určitému jednání, udělit písemnou plnou moc jiné fyzické osobě, aby místo něho jednala za Zmocnitele, za podmínky, že hodnota případného plnění nepřesáhne 400 000 Kč.

- d) submit proposals and applications to the courts, administrative authorities or arbitration authorities and to accept registered documents;
- e) waiving rights, claims or performance when in the interest of the Principal.

all in the matters related to activities of the E&P Division.

The Attorney is not entitled to sign contracts, agreements or other documents in the following affairs, which are reserved to Company's Board of Directors, if the transaction value exceeds CZK 400,000:

- signing of credit / loan agreements,
- signing of agreements on sponsorship, donation, grant or similar form of support,
- signing of agreements on settlement, composition or similar,
- signing of agreements on assignment of receivable or transfer of right,
- signing of agreements on dealership or similar partnership,

(hereinafter the “**Reserved Affairs**”)

II.

In addition to individual authorization of the Attorney as stated in Clause I. above, the Attorney is further authorized, but only always together with one of the following employees of the Company:

[i] [REDACTED]
[REDACTED] work position: Financial Director; or

[ii] [REDACTED]
[REDACTED] work position: Director of Internal Services Division;

to sign on behalf of the Principal a declarations, contracts, agreements or other documents, provided that the value of the transaction which is object of these documents does not exceed CZK 10,000,000.00, in the matters related to activities of the E&P Division.

This authorization does not relate to acting in the Reserved Affairs, as defined here above.

III.

The Attorney is also authorized, in the above range or only to a particular act, to issue a written power of attorney to another person to represent the Principal on his behalf, but on condition that the eventual value of such transaction does not exceed CZK 400,000.

Pro vyloučení pochybností, není-li výslovně vyžadováno jednání společně s další osobou, je Zmocněnec v rámci tohoto zmocnění oprávněn jednat samostatně.


Pro účely této plné moci se hodnotou plnění transakce nebo smlouvy rozumí smluvní nebo jinak předpokládaná cena či hodnota bez daně z přidané hodnoty, jiných daní a poplatků, vyjádřená v Kč nebo ekvivalentu v jiné měně.

Toto zplnomocnění se řídí českým právem. V případě rozporů mezi českou a anglickou jazykovou verzí je rozhodující česká verze.

Toto zplnomocnění je uděleno na dobu určitou s účinností od **1. září 2020** a zaniká [i] dnem 31. ledna 2021, nebo [ii] dnem skončení pracovního poměru Zmocněnce ke Společnosti, anebo [iii] změnou pracovního zařazení Zmocněnce u Společnosti; podle toho, co nastane dříve. Tímto zplnomocněním se rovněž nahrazují veškerá dřívější zplnomocnění udělená Společností Zmocněnci stejného či obdobného obsahu.

V Praze, dne 17. srpna 2020

za MND a.s.




Ing. Miroslav Jestřábík
Člen představenstva /

The Member of the Board of Directors



Toto zplnomocnění v plném rozsahu přijímám. /
I accept this Power of Attorney in the full extent.



To avoid any doubts, within this empowering the Attorney is authorized to act separately unless acting together with another person is required explicitly.


For the purpose of this authorization, a contractual or otherwise presumed price or value excluding value added tax, other taxes and levies, expressed in CZK or equivalent in other currency, shall be deemed to be the transaction or contract value.

This authorization is governed by the Czech laws. In the event of any discrepancies between the Czech and English language versions hereof, the Czech version shall prevail.

This Power of Attorney is being granted for a time-limited period **effective from 1st September, 2020** and expires [i] on 31st January, 2021, or [ii] on the day of termination of Attorney's employment with the Principal, or [iii] by the change of the Attorney's working position at the Principal; whatever occurs first. By this Power of Attorney all and any previous authorizations with the same or similar object granted by the Principal to the Attorney are replaced.

In Prague, dated 17th August, 2020

On behalf of



Ing. Jiří Ječmen
Člen představenstva /

The Member of the Board of Directors

Běžné číslo ověřovací knihy O - III - 1241 / 2020

Ověřuji, že pan **Miroslav Jestřabík**, narozen [redacted]
[redacted] jehož
totožnost byla prokázána platným úředním průkazem,
uznal přede mnou podpis na této listině za vlastní.

V Praze dne 18 -08- 2020

Notářská kancelář
pověřená notářem

Běžné číslo ověřovací knihy O - III

Ověřuji, že **Ing. Jiří Ječmen**, [redacted]

[redacted] j
prokázána platným úředním průkazem, uznan přede
mnou podpis na této listině za vlastní.

V Praze dne 18 -08- 2020