

SMLOUVA O PACHTU – POZEMKY V DOBÝVACÍM PROSTORU

č.: 777 394

uzavřená ve smyslu ust. § 2332 a násl. zákona č. 89/2012 Sb., občanský zákoník,
ve znění pozdějších předpisů (dále jen „**občanský zákoník**“)

Smluvní strany:

Lesy České republiky, s.p.

se sídlem Přemyslova 1106/19, Nový Hradec Králové, 500 08 Hradec Králové
zapsaný v obchodním rejstříku vedeném Krajským soudem v Hradci Králové, oddíl AXII, vložka 540
zastoupený Ing. Josefem Vojáčkem, generálním ředitelem
IČO: 421 96 451, DIČ: CZ42196451
bankovní spojení: Komerční banka, a.s., pobočka Židlochovice
číslo účtu: 18403641/0100
(dále jako „**propachtovatel**“) na straně jedné

a

MND a.s.

se sídlem Hodonín, Úprkova 807/6, PSČ 69501
zapsaná v obchodním rejstříku vedeném Krajským soudem v Brně, oddíl B, vložka 6209
IČO: 284 83 006, DIČ: CZ699003312
zastoupená RNDr. Janou Hamršmídovou, ředitelkou Divize E&P, na základě plné moci ze dne 17. 8. 2020
bankovní spojení: Komerční banka, a.s., pobočka Hodonín
číslo účtu: 2104671/0100
(dále jako „**pachtýř**“) na straně druhé

společně též „**smluvní strany**“

uzavírají níže uvedeného dne, měsíce a roku tuto

SMLOUVU O PACHTU (dále jen „**Smlouva**“):

I.

Předmět smlouvy

- Propachtovatel prohlašuje, že má právo hospodařit k níže uvedeným pozemkům, které jsou ve vlastnictví České republiky, a to:

Číslo Pozemku	Druh pozemku	Výměra v m ²	Propachtovávaná výměra v m ²	Katastrální území	LV	Obec	Označení plochy
část 3019	lesní pozemek	482 625	1 724	Tvrdonice	1795	Tvrdonice	Sonda Hr 233
část 3024/1	lesní pozemek	52 169	82	Tvrdonice	1795	Tvrdonice	
část 3026	lesní pozemek	2 518	58	Tvrdonice	1795	Tvrdonice	
část 3031	lesní pozemek	870	50	Tvrdonice	1795	Tvrdonice	
část 3065	vodní plocha	10 367	202	Tvrdonice	1795	Tvrdonice	
Celkem			2 116				

Uvedené pozemky (dále jen „**předmětné pozemky**“ nebo „**předmět pachtu**“) jsou zapsané v katastru nemovitostí u Katastrálního úřadu pro Jihomoravský kraj, Katastrální pracoviště Břeclav.

2. Část pozemku p. č. 3019 o výměře 1.724 m², část pozemku p. č. 3024/1 o výměře 82 m², část pozemku p. č. 3026 o výměře 58 m² a část pozemku p. č. 3031 o výměře 50 m², vše v k. ú. Tvrdonice, jsou na základě Rozhodnutí Městského úřadu Břeclav, odboru životního prostředí, č. j.: MUBR 70656/2010 OŽP/Pv, ze dne 25. 10. 2010, s nabytím právní moci dne 11. 11. 2010, které bylo změněno Rozhodnutím Městského úřadu Břeclav, odboru životního prostředí, č. j.: MUBR 16001/2017 ze dne 6. 3. 2017 s nabytím právní moci dne 14. 3. 2017 a které následně bylo změněno Rozhodnutím Městského úřadu Břeclav, odboru stavebního a životního prostředí, č. j.: MUBR 125074/2020, ze dne 12. 8. 2020, s nabytím právní moci dne 2. 9. 2020 dočasně odňaty z pozemků určených k plnění funkcí lesa, a to od 1. 1. 2011 **do 31. 12. 2043**. Tato rozhodnutí jsou nedílnými přílohami č. 1, 2 a 3 k této Smlouvě. Část pozemku p. č. 3065 o výměře 202 m² v k. ú. Tvrdonice, je na základě Rozhodnutí Městského úřadu Břeclav, odboru životního prostředí, č. j.: MUBR 16001/2017 ze dne 6. 3. 2017 s nabytím právní moci dne 14. 3. 2017, které následně bylo změněno Rozhodnutím Městského úřadu Břeclav, odboru stavebního a životního prostředí, č. j.: MUBR 125074/2020, ze dne 12. 8. 2020, s nabytím právní moci dne 2. 9. 2020 dočasně odňata z pozemků určených k plnění funkcí lesa, a to od 1. 1. 2011 **do 31. 12. 2043**. Tato rozhodnutí jsou nedílnými přílohami č. 2 a 3 k této Smlouvě.
3. Propachtovatel se zavazuje přenechat na základě této Smlouvy předmět pachtu uvedený v odst. 1. tohoto článku o celkové propachtované výměře 2.116 m² do pachtu pachtýři k dočasnému úplatnému užívání a požívání s tím, že pachtýř se zavazuje předmět pachtu využívat výlučně za účelem provádění hornické činnosti, a to k dobývání ložiska ropy a hořlavého zemního plynu v dobývacím prostoru Tvrdonice I, evidenční číslo 4 0136, a k činnostem s hornickou činností souvisejícím. Veškeré věci, záležitosti či jednání související s využitím předmětu pachtu za sjednaným účelem je povinen obstarat pachtýř, a to na svůj náklad a v mezích stanovených touto Smlouvou. Oprávnění k dobývacímu prostoru Tvrdonice I, evidenční číslo 4 0136 pachtýř doložil na základě Rozhodnutí Obvodního báňského úřadu pro území krajů Jihomoravského a Zlínského, č. j.: SBS/13649/2012/OBÚ-01/1, ze dne 10. 5. 2012, s nabytím právní moci dne 31. 5. 2012, o stanovení dobývacího prostoru a povolení otvírky, přípravy a dobývání výhradního ložiska ropy a hořlavého zemního plynu, které tvoří nedílnou přílohu č. 4 k této Smlouvě.
4. Smluvní strany prohlašují, že hranice předmětu pachtu jsou jim spolehlivě známy a nevzbuzují jakýchkoli pochybností. Předmět pachtu je graficky znázorněn v evidenčních údajích o pozemcích – Plocha u sondy Hrušky 233 vyhotovené [redacted] dne 6. 8. 2010 a potvrzené [redacted] dne 30. 9. 2010 v měřítku 1 : 2 880. Výše uvedené evidenční údaje tvoří nedílnou přílohu č. 5 k této Smlouvě.
5. Pachtýř prohlašuje, že se se stavem předmětu pachtu řádně a dostatečně seznámil a že jej shledává ke dni uzavření této Smlouvy způsobilým ke smluvenému účelu pachtu dle této Smlouvy. Dobývací prostor Tvrdonice I, evidenční číslo 4 0136, je stanoven na základě Obvodního báňského úřadu pro území krajů Jihomoravského a Zlínského, č. j.: SBS/13649/2012/OBÚ-01/1, ze dne 10. 5. 2012, s nabytím právní moci dne 31. 5. 2012, o stanovení dobývacího prostoru a povolení otvírky, přípravy a dobývání výhradního ložiska ropy a hořlavého zemního plynu, které tvoří nedílnou přílohu č. 4 k této Smlouvě. Hranice dobývacího prostoru Tvrdonice I, evidenční číslo 4 0136, je graficky znázorněna v zákresu DP Tvrdonice I ze dne 8. 12. 2020 v měřítku 1 : 2 306, který je nedílnou přílohu č. 6 k této Smlouvě.
6. Z pachtu je vyňato právo výkonu myslivosti a rybářské právo.
7. Smluvní strany ujednaly, že předmětem pachtu dle této Smlouvy nejsou trvalé porosty nacházející se na předmětu pachtu.
8. Právo pachtu podle této Smlouvy dále nezakládá pachtýři jakákoliv práva k trvalým porostům nacházejícím se na předmětu pachtu. Pachtýř je povinen zejména upozornit na kalamitu, škodu na porostech apod.

9. Nárok na náhrady dle zvláštních právních předpisů např. v případech, na něž dopadá vyhláška Ministerstva zemědělství č. 55/1999 Sb., o způsobu výpočtu výše újmy nebo škody způsobené na lesích, ve znění pozdějších předpisů, náleží propachtovateli.

II.

Účel pachtu

1. Pachtýř se zavazuje předmět pachtu uvedený v článku I. odst. 1. této Smlouvy užívat výlučně k podnikatelským účelům, a to k hornické činnosti podle ust. § 2 zák. č. 61/1988 Sb., o hornické činnosti, výbušninách a o státní báňské správě, ve znění pozdějších předpisů, spočívající v dobývání ložiska ropy a hořlavého zemního plynu, a to na základě Rozhodnutí Obvodního báňského úřadu pro území krajů Jihomoravského a Zlínského, č. j.: SBS/13649/2012/OBÚ-01/1, ze dne 10. 5. 2012, s nabytím právní moci dne 31. 5. 2012, o stanovení dobývacího prostoru a povolení otvírky, přípravy a dobývání výhradního ložiska ropy a hořlavého zemního plynu, které tvoří nedílnou přílohu č. 4 k této Smlouvě.
2. Předmětem podnikání pachtýře je mimo jiné hornická činnost a činnost prováděná hornickým způsobem v rozsahu podle zákona č. 61/1988 Sb., o hornické činnosti, výbušninách a o státní báňské správě, ve znění pozdějších předpisů, a to na základě oprávnění Obvodního báňského úřadu pro území krajů Jihomoravského a Zlínského, č. j.: SBS 29317/2018/OBÚ-01/1, ze dne 10. 10. 2018, s nabytím právní moci dne 25. 10. 2018. Oprávnění tvoří nedílnou přílohu č. 7 k této Smlouvě.

III.

Trvání pachtu

1. Propachtovatel na základě této Smlouvy přenechává pachtýři a pachtýř od propachtovatele přebírá do dočasného úplatného užívání a požívání předmět pachtu uvedený v čl. I. odst. 1 této Smlouvy o celkové propachtované výměře 2.116 m², a to na dobu určitou od 1. 1. 2021 **do 31. 12. 2025.**
2. Smluvní strany mohou v posledních šesti měsících pachtu sjednat formou dodatku ke stávající Smlouvě prodloužení pachtovního vztahu založeného touto Smlouvou, maximálně však o pět let, opakovaně až na dobu předpokládaného výkonu hornické činnosti nebo činnosti prováděné hornickým způsobem včetně následné sanace a rekultivace pozemku.
3. Pacht dle této Smlouvy skončí:
 - a) uplynutím doby, na níž byl sjednán,
 - b) písemnou dohodou smluvních stran,
 - c) písemnou výpovědí s výpovědní dobou učiněnou kteroukoli ze smluvních stran za níže uvedených podmínek.
4. Před uplynutím sjednané doby pachtu lze tento skončit výpovědí ze strany propachtovatele z těchto důvodů:
 - a) pachtýř je o více než jeden měsíc v prodlení s placením pachtovného, a to i přes písemnou výzvu propachtovatele k dodatečné úhradě dluhu pachtýře,
 - b) pachtýř užívá předmět pachtu v rozporu s ustanoveními této Smlouvy i přes písemnou výzvu propachtovatele k odstranění závadného stavu s určením přiměřené lhůty ke zjednání nápravy,
 - c) pachtýř přenechal bez předchozího písemného souhlasu propachtovatele předmět pachtu nebo jeho část do užívání jinému,
 - d) pachtýř porušil své povinnosti plynoucí z této Smlouvy, a to i přes předchozí písemnou výzvu propachtovatele,
 - e) pachtýř na předmětu pachtu umístil jakékoli stavby bez předchozího písemného souhlasu propachtovatele,
 - f) pachtýř ztratil oprávnění k provozování činnosti, pro kterou si předmět pachtu propachtoval,

V.

Práva a povinnosti smluvních stran

1. Pachtýř je povinen s předmětem pachtu řádně hospodařit dle dohodnutého a příslušnými úřady povoleného účelu, užívat jej v souladu s ustanoveními této Smlouvy a v záležitostech touto Smlouvou neupravených v souladu s obecně platnými právními předpisy a na své náklady řádně udržovat na něm se nacházející předměty a zařízení, pokud se jedná o běžné záležitosti spojené s jeho využíváním.
2. Pachtýř se zavazuje neprovádět žádné úpravy na předmětu pachtu bez předchozího písemného souhlasu propachtovatele, vyjma úprav prováděných v rámci hornické činnosti pachtýře.
3. Pachtýř je povinen umožnit propachtovateli vstup na předmět pachtu za účelem zjištění jeho stavu a kontroly jeho užívání pachtýřem v souladu s touto Smlouvou.
4. Pachtýř je povinen na předmětu pachtu umožnit propachtovateli výkon činností souvisejících s hospodařením v lese dle zákona č. 289/1995 Sb., o lesích a o změně a doplnění některých zákonů (lesní zákon), ve znění pozdějších předpisů, a platného lesního hospodářského plánu, nebude-li příslušným rozhodnutím orgánů státní správy rozhodnuto jinak. Pachtýři se zakazuje jakékoli kácení trvalých porostů bez předchozího písemného souhlasu propachtovatele.
5. Pachtýř není oprávněn umístit na předmětu pachtu jakékoli stavby bez předchozího písemného souhlasu propachtovatele.
6. Propachtovatel je oprávněn kontrolovat, jak pachtýř plní povinnosti, které pro něj vyplývají z této Smlouvy.
7. Rozhodne-li příslušný orgán státní správy pravomocným rozhodnutím o uložení pokuty propachtovateli v souvislosti s porušením zákonných povinností, ke kterým došlo jednáním nebo opomenutím pachtýře dle této Smlouvy, je pachtýř povinen zaplatit propachtovateli částku ve výši uložené pokuty včetně případných dalších nákladů propachtovatele s tímto spojených, zejména pak nákladů řízení, a to vše do 5 pracovních dnů od doručení písemné výzvy propachtovatele k úhradě.
8. Pachtýř není oprávněn přenechat bez předchozího písemného souhlasu propachtovatele předmět pachtu nebo jeho část do užívání třetí osobě.
9. Pachtýř se zavazuje na vlastní náklady odstranit újmu, která na předmětu pachtu jeho činností nebo činností třetích osob vznikne, a to ve lhůtě 30 kalendářních dnů od doručení písemné výzvy propachtovatele k odstranění újmy.
10. Pachtýř se zavazuje neuskladňovat a nelikvidovat odpady vzniklé jeho činností nebo činností třetích osob na předmětu pachtu. Za odvoz odpadu z předmětu pachtu a jeho následnou likvidaci odpovídá výlučně pachtýř. Likvidaci provede pachtýř na vlastní náklady do 7 dnů od zjištění závadného stavu.
11. Pachtýř se zavazuje, že zabezpečí výkon hornické činnosti, činnosti prováděné hornickým způsobem a činností souvisejících tak, aby nedocházelo k újmě na okolních lesních porostech na pozemcích, které nejsou součástí předmětu pachtu a nebyly dotčeny zájmy ochrany přírody.
12. Pachtýř nese plnou odpovědnost za veškerou újmu, která jím prováděnou činností nebo porušením jeho povinností založené touto Smlouvou či právním předpisem vznikne propachtovateli či třetím osobám, a to i v případě, že by újma vznikla v důsledku činnosti pachtýřem najatých právnických či fyzických osob v souvislosti s prováděnou činností.
13. Smluvní strany ujednávají, že právo pachtu dle této Smlouvy se nezapíše do veřejného seznamu.
14. Smluvní strany sjednávají pro případ porušení povinností uvedených v čl. V. této Smlouvy smluvní pokutu ve výši 10 % aktuálního ročního pachtovného, nejméně však [REDAKCE], za každý jednotlivý případ. Stanovením smluvní pokuty není dotčeno právo poškozené strany na náhradu škody a zaplacená smluvní pokuta se na náhradu škody nezapočítává. Smluvní pokuta je splatná do 15 dnů od doručení výzvy smluvní straně, která porušila své povinnosti.
15. Smluvní strany berou na vědomí, že cenová ujednání v této Smlouvě jsou obchodním tajemstvím propachtovatele, a zavazují se:
 - a) k ochraně údajů v této Smlouvě, která jsou obchodním tajemstvím propachtovatele, před třetí osobou a před jejich zneužitím,

- b) nesdělit žádné informace a údaje v této Smlouvě, na které se vztahuje obchodní tajemství propachtovatele, třetím osobám,
 - c) zajistit, aby údaje v této Smlouvě, které jsou obchodním tajemstvím propachtovatele, nebyly zpřístupněny třetím osobám,
- a to vše s výjimkou poskytnutí: svým účetním, daňovým či právním poradcům, vázaných povinností mlčenlivosti, úřadům a soudům, pokud je to vyžadováno příslušnými právními předpisy.

VI.

Ostatní ujednání

Pachtýř se zavazuje nevydávat stanoviska či vyjádření třetím osobám k dotčení či omezení ve využívání předmětu pachtu nebo jeho části.

VII.

Sankční ujednání

Pro případ prodlení s úhradou pachtovného se pachtýř zavazuje zaplatit propachtovateli smluvní pokutu ve výši 0,05 % z dlužné částky za každý i započatý den prodlení. Právo propachtovatele na náhradu škody vzniklé z porušení smluvních povinností pachtýře či právo tuto Smlouvu vypovědět ve smyslu čl. III. této Smlouvy tím není dotčeno.

VIII.

Criminal Compliance doložka

1. Smluvní strany níže svým podpisem stvrzují, že v průběhu vyjednávání o této Smlouvě vždy jednaly a postupovaly čestně a transparentně a současně se zavazují, že takto budou jednat i při plnění této Smlouvy a veškerých činnostech s ní souvisejících.
2. Smluvní strany se dále zavazují vždy jednat tak a přijmout taková opatření, aby nedošlo ke vzniku důvodného podezření na spáchání trestného činu či k samotnému jeho spáchání (včetně formy účastenství), v důsledku tedy jednat tak, aby kterékoli ze smluvních stran nemohla být přičtena odpovědnost podle zákona č. 418/2011 Sb., o trestní odpovědnosti právnických osob a řízení proti nim, ve znění pozdějších předpisů, nebo nevznikla trestní odpovědnost fyzických osob (včetně zaměstnanců) podle zákona č. 40/2009 Sb., trestní zákoník, ve znění pozdějších předpisů, případně aby nebylo zahájeno trestní stíhání proti jakémukoli ze smluvních stran včetně jejich zaměstnanců podle platných a účinných právních předpisů.
3. Propachtovatel za tímto účelem vytvořil tzv. Criminal Compliance Program Lesů České republiky, s.p. (viz www.lesycr.cz), a v jeho rámci přijal závazek vymezovat se proti jakémukoli protiprávnímu a neetickému jednání a nastavil postupy k prevenci a odhalování takového jednání.

IX.

Závěrečná ustanovení

1. Pokud není v této Smlouvě ujednáno jinak, řídí se vztahy mezi smluvními stranami příslušnými obecně platnými právními předpisy, zejména pak občanským zákoníkem, ve znění pozdějších předpisů.
2. V případě změny identifikačních údajů smluvních stran se tyto zavazují vzájemně se o této skutečnosti bez zbytečného odkladu písemně informovat.
3. Tuto Smlouvu lze měnit a doplňovat pouze písemnými vzesupně číslovanými dodatky podepsanými oprávněnými zástupci obou smluvních stran.
4. Pro platnost této Smlouvy je v souladu se Statutem propachtovatele a zákonem č. 77/1997 Sb., o státním podniku, ve znění pozdějších předpisů, nutný souhlas Ministerstva zemědělství, které rovněž vykonává jménem státu funkci zakladatele propachtovatele (dále jen „Zakladatel“) ve smyslu ust. § 17 odst. 2 zákona č. 77/1997 Sb., o státním podniku, ve znění pozdějších předpisů.
5. Zakladatel udělil předchozí souhlas s nakládáním s určeným majetkem ve smyslu ust. § 17 odst. 2 zákona č. 77/1997 Sb., o státním podniku, ve znění pozdějších předpisů, pod č. j.: 47675/2017-MZE-13221 ze dne 1. 9. 2017 v bodu 6.5.3. Statutu propachtovatele.

6. Tato Smlouva je vyhotovena ve čtyřech stejnopisech, z nichž po dvou vyhotoveních obdrží každá ze smluvních stran.
7. Obě smluvní strany jsou oprávněny a v případech stanovených zákonem i povinny uveřejnit Smlouvu a její dodatky včetně metadat v rozsahu a způsobem dle zákona č. 340/2015 Sb., o zvláštních podmínkách účinnosti některých smluv, uveřejňování těchto smluv a o registru smluv (zákon o registru smluv), ve znění pozdějších předpisů. Obě smluvní strany jsou s uveřejněním Smlouvy a jejích dodatků včetně metadat srozuměny.
8. Tato Smlouva nabývá platnosti dnem podpisu oběma smluvními stranami. Účinnosti nabývá dnem **1. 1. 2021**; v případě povinnosti uveřejnění je účinnost podmíněna uveřejněním v registru smluv.
9. Smluvní strany prohlašují, že si tuto Smlouvu přečetly a na důkaz správnosti a souhlasu připojují prosty omylu své vlastnoruční podpisy.
10. Nedílnou součástí této Smlouvy jsou tyto přílohy:
 - Příloha č. 1: Rozhodnutí Městského úřadu Břeclav, odboru životního prostředí, č. j.: MUBR 70656/2010 OŽP/Pv, ze dne 25. 10. 2010
 - Příloha č. 2: Rozhodnutí Městského úřadu Břeclav, odboru životního prostředí, č. j.: MUBR 16001/2017, ze dne 6. 3. 2017
 - Příloha č. 3: Rozhodnutí Městského úřadu Břeclav, odboru stavebního a životního prostředí, č. j.: MUBR 125074/2020, ze dne 12. 8. 2020
 - Příloha č. 4: Rozhodnutí Obvodního báňského úřadu pro území krajů Jihomoravského a Zlínského, č. j.: SBS/13649/2012/OBÚ-01/1, ze dne 10. 5. 2012
 - Příloha č. 5: Evidenční údaje o pozemcích – Plocha u sondy Hrušky 233 vyhotovené [redacted] dne 6. 8. 2010 a potvrzené [redacted] dne 30. 9. 2010 v měřítku 1 : 2 880
 - Příloha č. 6: Zákres DP Tvrdonice I ze dne 8. 12. 2020 v měřítku 1 : 2 306
 - Příloha č. 7: Oprávnění Obvodního báňského úřadu pro území krajů Jihomoravského a Zlínského, č. j.: SBS 29317/2018/OBÚ-01/1, ze dne 10. 10. 2018
 - Příloha č. 8: Plná moc k zastupování společnosti MND a.s. pro RNDr. Janu Hamršmídovou, ředitelku Divize E&P, ze dne 17. 8. 2020

V Hradci Králové, dne 15. 12. 2020

V Hodoníně, dne 18. 12. 2020

Propachtovatel:

Pachtýř:

[redacted]

[redacted]

Ing. Josef Vojáček
generální ředitel
Lesy České republiky, s.p.

RNDr. Jana Hamršmídová
ředitelka Divize E&P, na základě plné moci
MND a.s.

[redacted]

[redacted]

Městský úřad Břeclav

odbor životního prostředí

náměstí T.G.M. 3 Břeclav, 690 81

spis. znač. MUBR 70656/2010 OŽP/Pv

V Břeclavi dne 25.10.2010

spis. znač. MUBR-S 66562/2010 OŽP/Pv



Toto rozhodnutí nabylo právní moci

dne 11.11.2010

je vykonatelné

dne 11.11.2010

Městský úřad Břeclav

dne 23.2.11

ROZHODNUTÍ

Městský úřad Břeclav, odbor životního prostředí, jako příslušný orgán státní správy lesů podle ustanovení § 10 a § 11 odst. 1 zákona č. 500/2004 Sb., správní řád v platném znění (dále jen „správní řád“), podle § 66 zákona č. 128/2000 Sb., o obcích a podle ustanovení § 48 odst. 1 písm. d) zákona č. 289/1995 Sb., o lesích v platném znění (dále jen „lesní zákon“), vydává v souladu s § 67 a následujících ustanovení správního řádu toto rozhodnutí, kterým na základě žádosti žadatele

MND a.s.

se sídlem Hodonín, Úprkova 807/6

IČ: 27732932

1. povoluje

žadateli, podle ustanovení § 16 odst. 1 lesního zákona

dočasné odnětí pozemků určených k plnění funkcí lesa

pro akci „Těžba na vrtu Hrušky 233“, kterou budou dotčeny následující lesní pozemky ve vlastnictví Lesů ČR, s.p., LZ Židlochovice:

K. ú.	Parcelní číslo KN	Označení porostů-bezlesí	Dotčená výměra – odnětí (ha)
Tvrdonice	3019	933 B101	0,1724
	3024/1	„-“	0,0082
	3026	„-“	0,0058
	3031	„-“	0,0050

Označení porostu-bezlesí je převzato z lesního hospodářského plánu pro LHC Židlochovice s platností od 1.1.2000 do 31.12.2009.

Dočasné odnětí se povoluje pro prodloužení odnětí vrtu **Hrušky 233**. Odnímaná plocha je potřebná pro těžební účely – umístění sondy, technologie a soupravy pro podzemní opravy sond.


Dočasné odnětí je povoleno na dobu od **1.1.2011 do 31.12.2020**.

Rozhodnutí o odnětí výše uvedených pozemků určených k plnění funkcí lesa se vydává za podmíněk, že žadatel, popř. jeho nástupnická organizace zajistí:

- b) dodržování základních povinností ochrany pozemků určených k plnění funkcí lesa uvedených v § 13 lesního zákona,
- c) za hranicí dočasného odnětí pozemků určených k plnění funkcí lesa nebude na lesních pozemcích umístěno žádné zařízení ani nebude ukládán žádný materiál,
- d) provádění prací tak, aby na okolních pozemcích a lesních porostech nedocházelo ke škodám. V případě vzniku škod budou bezprostředně po jejich vzniku číněna taková opatření, která povedou k efektivnímu snížení jejich důsledků,
- e) používání vhodných technických prostředků, technologií a biologicky odbouratelných hydraulických kapalin a činit účinná opatření k zabránění úniku látek poškozujících les a přírodní prostředí,
- f) před uplynutím doby dočasného odnětí provést rekultivaci dle plánu rekultivace, zpracovaného [redacted] u dne 1.10.2010,
- g) po ukončení doby dočasného odnětí rekultivované pozemky protokolárně předat vlastníkovi k lesnickému užívání,

2. stanoví poplatek za odnětí,

který je žadatel (popř. jeho nástupnická organizace) povinen zaplatit za dočasné odnětí v období 1/2011 – 12/2020, přičemž jednotlivé platby podle příjemců a roků jsou uvedeny v následující tabulce:



Poplatek je splatný nejpozději do 31.12. příslušného roku.

Místně příslušným správcem poplatku je Celní úřad Břeclav. **Poplatek je žadatel popř. jeho nástupnická organizace povinen uhradit na účet Celního úřadu Břeclav:**

číslo účtu - 8758-17726641/0710
konstantní symbol - 1148 (pro bezhotovostní platby)
- 1149 (pro platby v hotovosti)
variabilní symbol - 27732932

Účastníci řízení (§ 27 odst.1 správního řádu):

1. MND a.s., Úprkova 807/6, 695 01 Hodonín

Odůvodnění:

Dopisem ze dne doručení 5.10.2010 byla orgánu státní správy lesů předložena žádost firmy MND a.s., se sídlem Hodonín, Úprkova 807/6, IČ: 27732932 o dočasné odnětí pozemků určených k plnění funkcí lesa dle 16 odst. 1 lesního zákona. Jednalo se o části pozemků p.č. KN 3019, 3024/1, 3026 a 3031 v k.ú. Tvrdonice, které jsou ve vlastnictví Lesů ČR, s.p., LZ Židlochovice. Dočasné odnětí bylo požádáno pro prodloužení odnětí vrtu Hrušky 233. Odnímaná plocha je potřebná pro těžební účely – umístění sondy, technologie a soupravy pro podzemní opravy sond. Plocha sondy Hr 233 o výměře 0,5400 ha byla odňata rozhodnutím Okresního úřadu Břeclav č.j. ŽP-2112/01-221.1/Sf ze dne 23.7.2001, a to na dobu do 31.12.2010. Plocha byla následně zmenšena, část plochy zrekultivována a předána zpět lesnickému využití (viz. protokol ze dne 7.9.2010). Na zbytek plochy bylo požádáno o dočasné odnětí na dobu od 1.1.2011 do 31.12.2020.

Orgán státní správy lesů posoudil výše uvedenou žádost a konstatoval, že obsahuje veškeré potřebné podklady a tudíž bylo vydáno rozhodnutí o odnětí pozemku určeného k plnění funkcí lesa dle § 16 lesního zákona, a to za stanovených podmínek.

Výpočet poplatku za odnětí, zpracovaný [redacted] u dne 29.9.2010, byl správním orgánem opraven dle aktuálního stavu kategorizace lesa. Předmětný porost je lesem zvláštního určení dle § 8 odst. 2 písm. f) lesního zákona – lesy potřebné pro zachování biologické různorodosti. Porost 933 B101 je součástí nadregionálního nivního biokoridoru K 142 a tudíž je hodnota faktoru ekologické váhy lesa (f) stanovena na 5,0.

Oznámení o zahájení řízení bylo účastníkům oznámeno dopisem č.j. MUBR 68326/2010 OŽP/Pv ze dne 13.10.2010 a zároveň byli poučeni o možnosti činit ve správním řízení úkony ve smyslu § 36, 37 a 38 správního řádu, zejména pak o právu vyjádřit své stanovisko, navrhopvat důkazy a činit jiné návrhy a dle § 36 odst. 3 správního řádu jim byla dána možnost před vydáním rozhodnutí vyjádřit se k jeho podkladům. Podklady pro vydání předmětného rozhodnutí tvořila žádost žadatele ze dne doručení 5.10.2010, včetně stanovení přesné plochy záboru PUPFL, plánu rekultivace, původního rozhodnutí o odnětí, dohody o předání zrekultivovaných pozemků, souhlasu vlastníka dotčeného pozemku, odborného lesního hospodáře, výpočtu poplatku za dočasné odnětí, výpisu údajů o parcele a mapových příloh. Shromážděné podklady pro rozhodnutí ve věci byly účastníkům řízení k dispozici na Městském úřadě Břeclav, odboru životního prostředí.

Do dnešního dne účastníci řízení žádný z úkonů neučinili a vzhledem k tomu, že je zdejší orgán státní správy lesů vázán zákonnými lhůtami v zahájeném řízení, bylo přistoupeno k vydání rozhodnutí.

Poučení o odvolání:

Proti tomuto rozhodnutí může účastník řízení podat podle ustanovení § 81 a § 82 správního řádu odvolání, ve kterém uvede v jakém rozsahu se rozhodnutí napadá a dále namítaný rozpor s právními předpisy nebo nesprávnost rozhodnutí nebo řízení, jež mu předcházelo. V souladu s ustanovením § 83 odst. 1 je možné odvolání podat ve lhůtě 15 dnů ode dne jeho oznámení ke Krajskému úřadu Jihomoravského kraje podáním učiněným u Městského úřadu Břeclav, odboru životního prostředí. Odvolání se podává v počtu 2 vyhotovení. Podané odvolání má v souladu s ustanovením § 85 odst. 1 správního řádu odkladný účinek. Odvolání jen proti odůvodnění rozhodnutí je nepřípustné.


vedoucí odboru životního prostředí

otisk
úředního
razítka

Toto rozhodnutí obdrží:

Účastníci řízení dle § 27 odst. 1 správního řádu do vlastních rukou na doručencek:

1. MND a.s., Úprkova 807/6, 695 01 Hodonín

Účastníci řízení dle § 27 odst. 2 správního řádu na doručencek:

1. Lesy České republiky, s.p., LZ Židlochovice, Tyršova 1, 667 15 Židlochovice

Dále obdrží:

1. Celní úřad Břeclav, Lidická 3116/134, 690 02 Břeclav
2. Obec Tvrdonice

Městský úřad Břeclav

odbor životního prostředí

nám. T.G.Masaryka 42/3

Břeclav, 690 81

Číslo jednací: MUBR 16001/2017

V Břeclavi dne 06.03.2017

Spisová značka: MUBR-S 11834/2017 OŽP/Pv



Toto rozhodnutí nabylo právní moci:

dne 14.3.2017

je vykonatelné

dne 14.3.2017

Městský úřad Břeclav

dne 10.4.17

ROZHODNUTÍ

Městský úřad Břeclav, odbor životního prostředí, jako příslušný orgán státní správy lesu (dále jen „správní orgán“) podle ustanovení § 10 a § 11 odst. 1 zákona č. 500/2004 Sb., správní řád v platném znění (dále jen „správní řád“), podle § 66 zákona č. 128/2000 Sb., o obcích v platném znění a podle ustanovení § 48 odst. 1 písm. d) zákona č. 289/1995 Sb., o lesích v platném znění (dále jen „lesní zákon“), vydává v souladu s § 67 a následujících ustanovení správního řádu toto rozhodnutí, kterým na základě žádosti žadatele (účastníka řízení dle § 27 odst. 1 správního řádu), tj.

MND a.s.

se sídlem Hodonín, Úprkova 807/6

IČO: 284 83 006

(dále jen „žadatel“)

mění rozhodnutí

č. j. MUBR 70656/2010 OŽP/Pv ze dne vyhotovení 25.10.2010 dle § 16 odst. 4 lesního zákona takto:

1. V článku 1. výroku rozhodnutí se tabulka opravuje následovně:

K. ú.	Parcelní číslo KN	Označení porostů- bezlesí	Dotčená výměra – odnětí (ha)
Tvrdonice	3019	933 B101	0,1724
	3024/1	„-“	0,0082
	3026	„-“	0,0058
	3031	„-“	0,0050
	3065	„-“	0,0202

Ostatní ustanovení předmětného rozhodnutí zůstávají nezměněna.

Odůvodnění:

Dne 14.02.2017 požádala firma MND a.s., se sídlem Úprkova 807/6, 695 01 Hodonín, IČO: 284 83 006, ve smyslu ust. § 16 odst. 4 lesního zákona, o změnu rozhodnutí č. j. MUBR 70656/2010 OŽP/Pv ze dne vyhotovení 25.10.2010 o dočasném odnětí pozemků určených k plnění funkcí lesa.

Jedná se o odnětí pro akci „Těžba na vrtu Hrušky 233“, které je povoleno výše uvedeným rozhodnutím do 31.12.2020. Plocha sondy Hr 233 o výměře 0,5400 ha byla původně odňata rozhodnutím Okresního úřadu Břeclav č.j. ŽP-2112/01-221.1/Sf ze dne 23.7.2001, a to na dobu do 31.12.2010. Těžební lokalita byla následně zmenšena, část plochy zrekultivována a předána zpět lesnickému využití. Na zbytek plochy o výměře 0,1914 ha bylo požádáno o dočasné odnětí na dobu od 01.01.2011 do 31.12.2020, které bylo povoleno rozhodnutím č. j. MUBR 70656/2010 OŽP/Pv ze dne vyhotovení 25.10.2010. V rámci tohoto řízení vycházel správní orgán z toho, že pozemek p. č. KN 3065 v k. ú. Tvrdonice, který je součástí plochy vrtu Hr 233, je dle výpisu z KN i zpracovaného geometrického plánu ze dne 06.08.2010, vodní plochou – zamokřenou plochou. Vzhledem k tomu nebyl tento pozemek zahrnut do plochy pro odnětí PUPFL. Při revizi vydaných rozhodnutí o povolení odnětí PUPFL, zjistil žadatel, že pozemek p. č. KN 3065 v k. ú. Tvrdonice, má v současnosti dle výpisu z KN stanovenou ochranu jako PUPFL. Aby byla odstraněna tato administrativní nesrovnalost, požádal o změnu zmiňovaného rozhodnutí – povolení odnětí PUPFL i na část pozemku p. č. KN 3065 v k. ú. Tvrdonice o výměře 0,0202 ha.

K žádosti byly dále přiloženy následující dokumenty:

1. Znalecký posudek zpracovaný [redacted] dne 09.02.2017
2. Geometrický plán ze dne 06.08.2010 zpracovaný [redacted]
3. Výpis z KN pro pozemek p. č. KN 3065 v k. ú. Tvrdonice
4. Rozhodnutím MěÚ Břeclav, OŽP č. j. MUBR 70656/2010 OŽP/Pv ze dne vyhotovení 25.10.2010
5. Vyjádření Lesů ČR, s. p., LZ Židlochovice ze dne 13.02.2017

Oznámení o zahájení řízení bylo účastníkům zasláno dopisem č.j. MUBR 12878/2017 ze dne vyhotovení 21.02.2017.

Při posuzování žádosti byl správní orgán veden těmito úvahami a skutečnostmi:


1. Skutečný stav pozemků je orgánu státní správy lesů znám z předchozí správní činnosti a ze znalosti místních poměrů.
2. Vlastník lesních pozemků vyslovil se změnou rozhodnutí souhlas.
3. Předmětný požadavek na změnu rozhodnutí je společensky a ekonomicky důvodný.
4. Jelikož je předmětný pozemek součástí PUPFL, ale není „lesním pozemkem“ ve smyslu § 3 odst. 1 písm. a) lesního zákona, nelze dle přílohy k lesnímu zákonu vypočítat poplatek za odnětí lesních pozemků. Tabulka poplatků za dočasné odnětí PUPFL v předmětném rozhodnutí tedy zůstala nezměněna.


Účastníci řízení byli poučeni o právu činit ve správním řízení úkony ve smyslu § 36, 37 a 38 správního řádu, zejména pak o právu vyjádřit své stanovisko, navrhopvat důkazy a činit jiné návrhy a dle § 36 odst. 3 správního řádu jim byla dána možnost před vydáním rozhodnutí vyjádřit se k jeho podkladům. Podklady pro vydání předmětného rozhodnutí tvořila žádost žadatele ze dne doručení 14.02.2017, včetně výše uvedených dokumentů. Shromážděné podklady pro rozhodnutí ve věci byly účastníkům řízení k dispozici na Městském úřadě Břeclav, odboru životního prostředí.

Do dnešního dne účastníci řízení žádný z úkonů nečinili a vzhledem k tomu, že je zdejší orgán státní správy lesů vázán zákonnými lhůtami v zahájeném řízení, bylo přistoupeno k vydání rozhodnutí.

Poučení o odvolání:

Proti tomuto rozhodnutí může účastník řízení podat podle ustanovení § 81 a § 82 správního řádu odvolání, ve kterém uvede v jakém rozsahu se rozhodnutí napadá a dále namítaný rozpor s právními předpisy nebo nesprávnost rozhodnutí nebo řízení, jež mu předcházelo. V souladu s ustanovením § 83 odst. 1 je možné odvolání podat ve lhůtě 15 dnů ode dne jeho oznámení ke Krajskému úřadu Jihomoravského kraje podáním učiněným u Městského úřadu Břeclav, odboru životního prostředí. Odvolání se podává v počtu 2 vyhotovení. Podané odvolání má v souladu s ustanovením § 85 odst. 1 správního řádu odkladný účinek. Odvolání jen proti odůvodnění rozhodnutí je nepřipustné.




zástupce vedoucí odboru životního prostředí ,

Toto rozhodnutí obdrží:

Účastníci řízení dle § 27 odst. 1 správního řádu do vlastních rukou na doručku:

1. MND a.s., Úprkova 807/6, 695 01 Hodonín - DS

Účastníci řízení dle § 27 odst. 2 správního řádu na doručku:

1. Lesy České republiky, s. p., Přemyslova 1106/19, 500 08 Hradec Králové – Nový Hradec Králové, org. jednotka LZ Židlochovice, Tyršova 1, 667 15 Židlochovice (*doručuje se*) - DS

Dále obdrží:

1. Obec Tvrdonice - DS

Městský úřad Břeclav
odbor stavební a životního prostředí
oddělení zemědělství a ochrany přírody

nám. T.G.Masaryka 42/3

Břeclav, 690 81

Číslo jednací: MUBR 125074/2020

V Břeclavi dne 12.08.2020

Spisová značka: MUBR-S 42080/2020 ŽP/Pv



ROZHODNUTÍ

Městský úřad Břeclav, odbor stavební a životního prostředí, oddělení zemědělství a ochrany přírody, jako příslušný orgán státní správy lesů (dále jen „správní orgán“) podle ustanovení § 10 a § 11 odst. 1 zákona č. 500/2004 Sb., správní řád v platném znění (dále jen „správní řád“), podle § 66 zákona č. 128/2000 Sb., o obcích v platném znění a podle ustanovení § 48 odst. 1 písm. d) zákona č. 289/1995 Sb., o lesích v platném znění (dále jen „lesní zákon“), vydává v souladu s § 67 a následujících ustanovení správního řádu toto rozhodnutí, kterým na základě žádosti žadatele (účastníka řízení dle § 27 odst. 1 správního řádu), tj.

MND a. s.
se sídlem Hodonín, Úprkova 807/6
IČO: 284 83 006

(dále jen „žadatel“)

mění rozhodnutí

pro akci „Těžba na vrtu Hrušky 233“ o dočasném odnětí pozemků určených k plnění funkcí lesa č. j. MUBR 70656/2010 ze dne vyhotovení 25.10.2010, které bylo změněno rozhodnutím č. j. MUBR 16001/2017 ze dne vyhotovení 06.03.2017, dle § 16 odst. 4 lesního zákona takto:

- V článku 1. výroku rozhodnutí se text mění následovně:

Dočasné odnětí je povoleno na dobu od 01.01.2011 do 31.12. 2043.

KN 3019, 3024, 3026, 3031 a 3065

- V článku 2. výroku rozhodnutí se tabulka poplatků za dočasné odnětí mění následovně:

Období	Příjemce poplatku za odnětí		Celkem dočasné odnětí
	Státní fond životního prostředí	Obec Tyřdovice	



Ostatní ustanovení výroku předmětného rozhodnutí zůstávají nezměněna.

Odůvodnění:

Dne 30.03.2020 požádala společnost MND a. s., se sídlem Hodonín, Úprkova 807/6, IČO: 284 83 006, o změnu rozhodnutí pro akci „Těžba na vrtu Hrušky 233“ o dočasném odnětí pozemků určených k plnění funkcí lesa č. j. MUBR 70656/2010 ze dne vyhotovení 25.10.2010, které bylo změněno rozhodnutím č. j. MUBR 16001/2017 ze dne vyhotovení 06.03.2017. Žádost byla ještě doplněna dne 18.06.2020. Jedná se o změnu odnětí dle § 16 odst. 4 lesního zákona - vzhledem k tomu, že ložisko, na jehož těžbě se sonda Hrušky 233 v k. ú. Tvrdonice podílí, není v závěrečné fázi těžby, je nutno prodloužit dobu dočasného odnětí dotčených lesních pozemků na další období od 01.01.2021 do 31.12.2043.

K žádosti byly dále přiloženy následující dokumenty:

1. Znalecký posudek ev. č. 1548-62-2020, zpracovaný [redacted] m, ze dne doručení 18.06.2020
2. Vyjádření vlastníka lesních pozemků a odborného lesního hospodáře – Lesy ČR, s. p. č. j. LCR004/005548/2020 ze dne vyhotovení 09.03.2020
3. Rozhodnutí MěÚ Břeclav, OŽP č. j. MUBR 70656/2010 ze dne vyhotovení 25.10.2010
4. Rozhodnutí MěÚ Břeclav, OŽP č. j. MUBR 16001/2017 ze dne vyhotovení 06.03.2017

Oznámení o zahájení řízení bylo účastníkům zasláno dopisem č.j. MUBR 92203/2020 ze dne vyhotovení 30.06.2020.

Při posuzování žádosti byl správní orgán veden těmito úvahami a skutečnostmi:

1. Skutečný stav pozemků je orgánu státní správy lesů znám z předchozí správní činnosti a ze znalosti místních poměrů.
2. Vlastník dotčených lesních pozemků odsouhlasil prodloužení odnětí PUPFL.
3. Předmětný požadavek na změnu rozhodnutí je společensky a ekonomicky důvodný – nutnost dotěžení ložiska ropy.


Výše poplatku za prodloužené odnětí byla vypočítána dle údajů z původního rozhodnutí.

Účastníci řízení byli poučeni o právu činit ve správním řízení úkony ve smyslu § 36, 37 a 38 správního řádu, zejména pak o právu vyjádřit své stanovisko, navrhopvat důkazy a činit jiné návrhy a dle § 36 odst. 3 správního řádu jim byla dána možnost před vydáním rozhodnutí vyjádřit se k jeho podkladům. Podklady pro vydání předmětného rozhodnutí tvořila žádost žadatele ze dne doručení 30.03.2020, včetně výše uvedených dokumentů. Shromážděné podklady pro rozhodnutí ve věci byly účastníkům řízení k dispozici na Městském úřadě Břeclav, odboru stavebním a životního prostředí. Do dnešního dne účastníci řízení žádný z úkonů neučinili a vzhledem k tomu, že je zdejší orgán státní správy lesů vázán zákonnými lhůtami v zahájeném řízení, bylo přistoupeno k vydání rozhodnutí.

Poučení o odvolání:

Proti tomuto rozhodnutí může účastník řízení podat podle ustanovení § 81 a § 82 správního řádu odvolání, ve kterém uvede, v jakém rozsahu se rozhodnutí napadá a dále namítaný rozpor s právními předpisy nebo nesprávnost rozhodnutí nebo řízení, jež mu předcházelo. V souladu s ustanovením § 83 odst. 1 je možné odvolání podat ve lhůtě 15 dnů ode dne jeho oznámení ke Krajskému úřadu Jihomoravského kraje podáním učiněným u Městského úřadu Břeclav, odboru stavebního a životního prostředí. Odvolání se podává v počtu 2 vyhotovení.

Podané odvolání má v souladu s ustanovením § 85 odst. 1 správního řádu odkladný účinek. Odvolání jen proti odůvodnění rozhodnutí je nepřijatelné.



vedoucí odboru



Toto rozhodnutí obdrží:

I. Účastníci řízení podle ustanovení § 27 odst. 1 správního řádu (*do vlastních rukou*)

MND a. s., Úprkova 807/6, 695 01 Hodonín - DS

II. Účastníci řízení dle § 27 odst. 2 správního řádu:

Lesy České republiky, s. p., Přemyslova 1106/19, 500 08 Hradec Králové – Nový Hradec Králové, org. jednotka - Lesní závod Židlochovice, Tyršova 1, 667 15 Židlochovice (*doručuje se*) – DS

Dále obdrží:

Celní úřad pro Jihomoravský kraj, územní pracoviště Břeclav, Břetislavova 2, 690 02 Břeclav - DS




Městský úřad Břeclav
odbor stavební a životního prostředí
oddělení zemědělství a ochrany přírody

nám. T.G.Masaryka 42/3

Břeclav, 690 81

Číslo jednací: MUBR 147603/2020

V Břeclavi dne 16.09.2020




Doložky právní moci

Sdělujeme vám, že rozhodnutí vydaná MěÚ Břeclav, odborem SŽP ve věci odnětí pozemků určených k plnění funkcí lesa, nabyla právní moci následovně:


1. č.j. MUBR 118834/2020 ze dne vyhotovení 04.08.2020 – PM dne 02.09.2020
2. č.j. MUBR 125090/2020 ze dne vyhotovení 12.08.2020 – PM dne 02.09.2020
3. č.j. MUBR 125074/2020 ze dne vyhotovení 12.08.2020 – PM dne 02.09.2020
4. č.j. MUBR 125081/2020 ze dne vyhotovení 12.08.2020 – PM dne 02.09.2020

OTISK ÚŘEDNÍHO RAZÍTKA



Obdrží:

Celní úřad pro Jihomoravský kraj, územní pracoviště Břeclav, Irena Krutáková,
Břetislavova 2, 690 02 Břeclav – DS





Toto rozhodnutí nabylo
právní moci dne... 31.5.2012
je vykonatelné dne... 31.5.2012
Obvodní báňský úřad pro území krajů
Jihomoravského a Zlínského
dne... 31.5.2012

OBVODNÍ BÁŇSKÝ ÚŘAD PRO ÚZEMÍ KRAJŮ JIHMORAVSKÉHO A ZLÍNSKÉHO

V Brně dne 10.5.2012

č.j. SBS/13649/2012/OBÚ-01/1

ROZHODNUTÍ

Obvodní báňský úřad pro území krajů Jihomoravského a Zlínského jako věcně příslušný orgán státní báňské správy podle ustanovení § 27 odst. 1 a § 28 odst. 1 písmene f) zákona č. 44/1988 Sb., o ochraně a využití nerostného bohatství (horní zákon), ve znění pozdějších předpisů a místně příslušný podle ustanovení § 38 odst. 1 zákona č. 61/1988 Sb., o hornické činnosti, výbušninách a o státní báňské správě, ve znění pozdějších předpisů, v součinnosti s dotčenými orgány státní správy a zejména v dohodě s orgány životního prostředí, Odborem životního prostředí, Krajského úřadu Jihomoravského kraje, ze dne 21.3.2011, č.j. JMK 31878/2011, Odborem životního prostředí, Městského úřadu Břeclav, ze dne 28.3.2011, č.j. MUBR 16421/2011 a Ministerstvem životního prostředí, odborem výkonu státní správy VII, ze dne 20.4.2012, zdejší č.j. SBS/13649/2012, s orgánem územního plánování, Městským úřadem Břeclav, odborem rozvoje a správy, ze dne 10.3.2012, č.j. MUBR 16330/2011 a na základě rozhodnutí Ministerstva životního prostředí o předchozím souhlasu k podání návrhu na stanovení dobývacího prostoru vydaného podle § 24 odst. 2 zákona č. 44/1988 Sb., o ochraně a využití nerostného bohatství, v platném znění, ze dne 1.9.2011, č.j. 381/560/11, 13868/ENV/11, organizaci

MND a. s.
Hodonín, Úprkova 807/6, PSČ 695 01
IČ: 28483006

stanoví

dobývací prostor

TVRDONICE I
evidenční číslo 4 0136

o plošném obsahu na povrchu 0,001930 km² a v úrovni ložiska 0,414163 km².

Hranice dobývacího prostoru Tvrdonice I tvoří na povrchu nepravidelný 5-ti úhelník o vrcholech 1 až 5 s vrcholy určenými souřadnicemi v platném souřadnicovém systému JTSK a v úrovni ložiska nepravidelný geometrický obrazec o vrcholech 101 až 116 s vrcholy určenými souřadnicemi v souřadnicovém systému JTSK a Bpv.

Seznam souřadnic vrcholů geometrického obrazce na povrchu

vrchol	X	Y
1	1 214 957.00	574 115.00
2	1 214 982.00	574 096.00
3	1 215 002.00	574 124.00
4	1 215 023.00	574 143.00
5	1 214 997.00	574 164.00

Seznam souřadnic vrcholů geometrického obrazce v úrovni ložiska

vrchol	X	Y	Z
101	1 214 255.00	574 295.00	-130.00
102	1 214 635.00	574 050.00	-130.00
103	1 215 150.00	573 865.00	-130.00
104	1 215 515.00	574 065.00	-130.00
105	1 215 990.00	574 180.00	-130.00
106	1 215 895.00	574 295.00	-130.00
107	1 215 310.00	574 255.00	-130.00
108	1 214 420.00	574 345.00	-130.00
109	1 214 255.00	574 295.00	-1 000.00
110	1 214 635.00	574 050.00	-1 000.00
111	1 215 150.00	573 865.00	-1 000.00
112	1 215 515.00	574 065.00	-1 000.00
113	1 215 990.00	574 180.00	-1 000.00
114	1 215 895.00	574 295.00	-1 000.00
115	1 215 310.00	574 255.00	-1 000.00
116	1 214 420.00	574 345.00	-1 000.00

Dobývací prostor je pod povrchem omezen rovinami vedenými povrchovými hranicemi do hranic ložiska. Hranice dobývacího prostoru jsou navrženy tak, aby byly respektovány zájmy hospodárného dobývání výhradního ložiska ropy a hořlavého zemního plynu a současně aby byly respektovány zájmy dotčených právnických i fyzických osob, jichž

se těžební činnost na ložisku dotýká. Současný návrh respektuje majetkoprávní vztahy k pozemkům dotčených hornickou činností.

Návrh na stanovení dobývacího prostoru Tvrdonice I byl projednán podle ustanovení § 27 odst. 1 písmeno a) správního řádu za účasti účastníků řízení, kterými jsou:

- Lesy České republiky s.p., Přemyslova 1106, 501 68 Hradec Králové, IČ: 42196451
 - Obec Tvrdonice, Nám. Míru 31, PSČ: 691 53, IČ: 00283631
 - Povodí Moravy, s.p., Dřevařská 11, 601 75 Brno, IČ: 70890013
-
- Dobývací prostor se nachází na katastrálním území Tvrdonice na rozloze 0,001930 km².
 - Dobývací prostor je stanoven na pozemcích p.č. 3019, 3026, 3024/1, 3031 a 3065 v katastrálním území Tvrdonice.
 - Identifikační číslo katastrálního území Tvrdonice 772020.
 - Okres Břeclav - kód okresu CZ0644.
 - IČZÚJ obce Tvrdonice je 584941.

Dobývací prostor je stanoven pro dobývání ložiska ropy a hořlavého zemního plynu. V dobývacím prostoru nebyla zjištěna jiná výhradní a nevýhradní ložiska. Zásoby ložiska hořlavého zemního plynu byly schváleny v červnu 2008 ve výši:

geologické zásoby hořlavého zemního plynu	2 540 000 m ³
geologické zásoby ropy	90 707 m ³

Pro dobývací prostor Tvrdonice I stanoví Obvodní báňský úřad pro území krajů Jihomoravského a Zlínského následující **podmínky**:

1. Organizace je povinna vypořádat návratnost v minulosti vynaložených prostředků ze státního rozpočtu na geologicko průzkumné práce (seismické profily) ve výši [redacted] (dvěstadeset tisíc korun) na příjmový účet MŽP vedený u ČNB Praha 1, číslo účtu 19-7628001/710, a to do 30 dní po nabytí právní moci rozhodnutí vydaného Obvodním báňským úřadem pro území krajů Jihomoravského a Zlínského, o povolení hornické činnosti podle plánu otvírky a přípravy dobývání v dobývacím prostoru „TVRDONICE I PRO SONDU HRUŠKY - 233“. Před provedením platby organizace ověří, zda nedošlo ke změně čísla účtu. Číslo ložiska bude uvedeno jako variabilní symbol.
2. Nabytím právní moci rozhodnutí o stanovení DP TVRDONICE PRO SONDU HRUŠKY - 233 přestává být nově definovaný dobývací prostor součástí průzkumného území Vídeňská pánev VIII a v hranicích prostorového tělesa, které představuje hranice DP pod povrchem, je zadavatel oprávněn provádět pouze těžební průzkum v souladu s § 2 odst. 4 písm. c) zákona č. 62/1988 Sb., ve znění pozdějších předpisů. Mimo hranice tohoto prostorového tělesa je oprávněn provádět i vyhledávání a průzkum ložisek ropy a hořlavého zemního plynu. S ohledem na skutečnost, že dobývací prostor je stanoven pro dobývání ložisek, jejichž životnost je omezena množstvím zásob ložiska, dojde-li ke zrušení dobývacího prostoru je zadavatel oprávněn po nabytí právní moci rozhodnutí o zrušení dobývacího prostoru provádět vyhledávání a průzkum ložisek ropy a hořlavého zemního plynu i v hranicích zaniklého dobývacího prostoru.

Dále Obvodní báňský úřad pro území krajů Jihomoravského a Zlínského, na základě podané žádosti ze dne 20.3.2012, č.j. SBS/09325/2012, v dobývacím prostoru Tvrdonice I, ev. č. 4 0136, podle ustanovení § 10 odst. 1 zákona č. 61/1988 Sb., o hornické činnosti, výbušninách a o státní báňské správě, ve znění pozdějších předpisů a na základě výsledků ústního jednání spojeného s místním šetřením, které se konalo dne 20.4.2012, protokolovaného zdejší úřadem pod č.j. SBS/13649/2012,

p o v o l u j e

otvírku, přípravu a dobývání výhradního ložiska ropy a hořlavého zemního plynu Hrušky – 233, v dobývacím prostoru Tvrdonice I, ev. č. 4 0136, v k.ú. Tvrdonice, za těchto podmínek:

1. Hornická činnost - dobývání výhradního ložiska ropy a hořlavého zemního plynu a související činnost se povoluje v rozsahu uvedeném v dokumentaci „Plán těžby v DP Tvrdonice I“, zdejší č.j. SBS/09325/2012, vypracovaný oprávněným projektantem [REDAKCE] [REDAKCE] m a schválený závodním [REDAKCE] dne 12.3.2012.
2. Hornická činnost - dobývání výhradního ložiska ropy a hořlavého zemního plynu bude zajišťována sondou Hrušky 233, na pozemcích p.č. 3019, 3026, 3024/1, 3031 a 3065 v katastrálním území Tvrdonice, pro které byly vyřešeny majetkoprávní vztahy uzavřením nájemních smluv.
3. Vzhledem k umístění v záplavovém území v rozlivu Q₂₀ a současně v aktivní zóně záplavového území (AZZÚ) je nezbytné, aby byly plně dodržovány podmínky zákona č. 254/2001 Sb., o vodách, v platném znění.
4. Organizace splní podmínky neumísťovat v rámci záměru do aktivní zóny záplavového území překážky, které by významně ovlivňovaly proděnění povodňových vod. To znamená, že nebudou zřizována nová oplocení, objekty vystupující nad terén (technologická zařízení, nádrže) budou v rámci možností rozmístěny a orientovány tak, aby byl minimalizován negativní vliv na odtokové poměry (pokud by nebylo možné mobilní části před povodní včas odstranit).
5. Pro provádění těžby bude zpracován přiměřený havarijní a povodňový plán (§ 39 a § 71 zákona č. 254/2001Sb.). Musí být zajištěna možnost efektivně včas reagovat na hrozící nebezpečí zaplavení při povodních opatřeními pro minimalizaci ohrožení kvality povrchových vod (odvezení nádrže a dieselaagregátu mimo dosah povodně, hermetické uzavření potrubí a vrtu).
6. Z hlediska ustanovení § 39 zák. č. 254/2001 Sb., o vodách a o změně některých zákonů, se jedná o nakládání se závadnými látkami a musí být proto dodržovány veškeré povinnosti z toho vyplývající. Při provádění stavebních prací je nutné dodržovat zásady obecné ochrany vod. Ve smyslu § 42 zákona č. 254/2001 Sb., o vodách je organizace v případě kontaminace povrchových nebo podzemních vod v důsledku havárie povinna provést nápravná opatření.
7. Povodí Moravy, s.p., Brno neponese odpovědnost za škody na majetku investora, které mohou vzniknout průchodem velkých vod, případně při požadovaném omezení odběru pro zajištění povinností správce vodního toku. Veškerá rizika možných škod nese investor.
8. Organizace zabezpečí pracoviště sanitárním zařízením ve smyslu nařízení vlády č. 361/2007 Sb., kterým se stanoví podmínky ochrany zdraví při práci.

9. Organizace zabezpečí zásobování pracoviště pitnou vodou ve smyslu § 53 nařízení vlády č. 361/2007 Sb. a poskytování ochranných nápojů ve smyslu § 8 nařízení vlády č. 361/2007 Sb.
10. Těžba ropy bude prováděna tak, aby nedošlo ke zhoršení nebo k ohrožení jakosti povrchových nebo podzemních vod v daném území, zejména používané mechanizační prostředky musí být v dobrém technickém stavu a musí být dodržena preventivní opatření k zabránění případných úniků ropných látek.
11. Budou učiněna odpovídající opatření, která zamezí aby nedošlo ke smísení skladovaných závadných látek se srážkovými vodami a tyto vody nevnikly do povrchových nebo podzemních vod.
12. Veškeré plochy, které mohou dojít do styku se závadnými látkami, musí být nepropustné a odolné vůči působení těchto látek.
13. Veškeré skladovací, záchytné a odpadní nádrže a jímky musí být nepropustné.
14. Nebudou zřizována nová oplocení a objekty, z důvodu minimalizování negativních vlivů na odtokové poměry v aktivní zóně záplavového území.
15. Před zahájením hornické činnosti bude zpracován povodňový plán, který bude předložen vodoprávnímu úřadu k potvrzení souladu.

Dále Obvodního báňského úřadu pro území krajů Jihomoravského a Zlínského na základě výše citované žádosti v dobývacím prostoru Tvrdonice I, podle ustanovení § 37a odst. 2 zákona č. 44/1988 Sb., o ochraně a využití nerostného bohatství (horní zákon), ve znění pozdějších předpisů,

s c h v a l u j e
vytváření finančních rezerv na sanaci a rekultivaci

dle předloženého plánu těžby v dobývacím prostoru Tvrdonice I, za těchto **podmínek**:

- 1) Organizace zajistí vytváření finančních rezerv na sanaci a rekultivaci ve smyslu ustanovení § 31 odst. 6 zákona č. 44/1988 Sb., o ochraně a využití nerostného bohatství (horní zákon), ve znění pozdějších předpisů, dle schváleného plánu těžby takto:
 - a) Rezerva na sanaci a rekultivaci bude tvořena od roku 2012 do roku 2013 včetně, ve výši ████████ Kč ročně a od roku 2014 do roku 2019 včetně, ve výši ████████ Kč ročně. Rezerva bude tvořena do celkové výše ████████
 - b) Finanční rezerva na sanaci a rekultivaci bude vytvořena výhradně k účelu pro rekultivaci a sanaci dobývacího prostoru Tvrdonice I, ev. č. 4 0136.
- 2) Způsob tvorby rezerv za zdaňovací období a jejich výše musí být prokazatelná v souladu s ustanovením § 3 a § 10a zákona č. 593/1992 Sb., o rezervách pro zjištění základu daně z příjmů, ve znění pozdějších předpisů.
- 3) Organizace podá písemně na Obvodní báňský úřad pro území krajů Jihomoravského a Zlínského, každoročně vždy k 31.1. následného roku, zprávu o inventarizaci výše zákonných rezerv vytvořených na sanaci a rekultivaci a na vypořádání důlních škod.

Odůvodnění:

Podáním organizace MND a.s., Úprkova 807/6, 695 01 Hodonín, IČ: 28483006, ze dne 20.3.2012, č.j. SBS/09325/2012, bylo u Obvodního báňského úřadu pro území krajů Jihomoravského a Zlínského zahájeno řízení o stanovení dobývacího prostoru Tvrdonice I a povolení hornické činnosti v dobývacím prostoru Tvrdonice I, v okrese Břeclav, ve smyslu ustanovení § 27 odst. 1 a § 28 odst. 1 písmene f) zákona č. 44/1988 Sb., o ochraně a využití nerostného bohatství, ve znění pozdějších předpisů.

K projednání výše uvedeného návrhu stanovil Obvodní báňský úřad pro území krajů Jihomoravského a Zlínského podle ustanovení § 28 odst. 3 citovaného zákona ústní jednání spojené s místním šetřením na den 20.4.2012 se zahájením v sídle organizace MND a.s., Úprkova 807/6, 695 01 Hodonín, v zasedací místnosti, s následným provedením místního šetření. Ústní jednání bylo vypsáno a doručeno všem účastníkům řízení a dotčeným orgánům státní správy. Tyto výše uvedené prokazatelně převzali doručení o zahájení řízení ve věci stanovení dobývacího prostoru Tvrdonice I. K projednávané problematice stanovení dobývacího prostoru Tvrdonice I a povolení hornické činnosti v dobývacím prostoru Tvrdonice I, v okrese Břeclav, zástupce organizace paní Marcela Hrbáčková sdělil, že organizace vyřešila střety zájmů a splnila požadavky horních a souvisejících zákonů.

Dokumentace byla ze strany organizace předložena ve dvou vyhotoveních, byla zpracovaná ve smyslu ustanovení § 2 vyhlášky č. 172/92 Sb., o dobývacích prostorech, ve znění pozdějších předpisů a dle přílohy č. 4 vyhlášky č. 104/1988 Sb., o racionálním využívání výhradních ložisek, o povolování a ohlašování hornické činnosti a ohlašování činnosti prováděné hornickým způsobem, v platném znění.

Při ústním jednání byla věnována pozornost všem problematikám, které jsou v dokumentaci uvedeny, zejména pak opodstatněnosti stanovení dobývacího prostoru Tvrdonice I pro ložisko Hrušky 233, výhradního nerostu ropy a hořlavého zemního plynu. K vlastnímu řízení organizace doložila předchozí souhlas Ministerstva životního prostředí, odbor výkonu státní správy VII, ze dne 1.9.2011, č.j. 381/560/11, 13868/ENV/11, k návrhu na stanovení dobývacího prostoru Tvrdonice I, který je souhlasný. Podmínky předchozího souhlasu byly při ústním jednání projednány a jsou zahrnuty do podmínek rozhodnutí. Po provedeném ústním jednání vydali přítomní vyjádření, že se stanovením dobývacího prostoru a povolením hornické činnosti souhlasí.

MND a.s. mají uzavřené platné a účinné nájemní smlouvy ke všem pozemkům dotčeným hornickou činností. Součástí nájemní smlouvy je souhlas vlastníka pozemků s prováděním průzkumné a těžební činnosti a dále se stanovením dobývacího prostoru.

Krajská hygienická stanice Jihomoravského kraje, pracoviště Břeclav vydala závazné stanovisko č.j. KHSJMK 11564/2011/BV/HP dne 23.3.2011, kterým se záměrem souhlasí za předpokladu splnění stanovených podmínek:

Povodí Moravy s.p. vydal pod zn. PM026134/2011-203/Kr dne 9.6.2011 stanovisko správce povodí a stanovisko správce VVT Morava, že záměr není v rozporu s Plány oblastí povodí (POP) a se zájmy hájenými zákonem č. 254/2001 Sb., o vodách, ve znění pozdějších předpisů. Se stanovením dobývacího prostoru a s těžbou ropy sondou Hrušky 233 souhlasí za předpokladu respektování podmínek, které jsou uvedeny v tomto rozhodnutí.

Další doložené vyjádření konstatuje, že již bylo vydáno rozhodnutí Městského úřadu Břeclav č.j. MUBR 70656/2010 OŽP/Pv, ze dne 25.10.2010, o dočasném odnětí pozemků určených k plnění funkce lesa do 31.12.2020.

Městský úřad Břeclav, odbor životního prostředí vydal souhrnné vyjádření pod č.j. MUBR 16421/2011 dne 28.3.2011 z hlediska jednotlivých složek životního prostředí.

Odbor životního prostředí, Krajského úřadu Jihomoravského kraje, vydal dne 21.3.2011, č.j. JMK 31878/2011, souhlasné podmíněné vyjádření. Podmínky jsou respektovány v podmínkách tohoto rozhodnutí.

Dohoda s Ministerstvem životního prostředí, odborem výkonu státní správy VII, byla dosažena dne 20.4.2012, zdejší č.j. SBS/13649/2012, a s orgánem územního plánování, Městským úřadem Břeclav, odborem rozvoje a správy, dne 10.3.2012, č.j. MUBR 16330/2011.


Při dodržení platných horních a souvisejících předpisů, dokumentace pro danou hornickou činnost a podmínek tohoto rozhodnutí, jsou vytvořeny nezbytné předpoklady k zajištění bezpečnosti provozu a ostatních právem chráněných zájmů. Proto bylo rozhodnuto jak výše uvedeno.

Na základě výše uvedených vyjádření a stanovisek zdejší úřad neshledal důvody, které by byly překážkou ve stanovení dobývacího prostoru Tvrdonice I a pro které by nebylo možno povolit hornickou činnost - plán těžby, v dobývacím prostoru Tvrdonice I.

Správní poplatek byl stanoven ve výši ██████████ Kč podle ustanovení § 5 zákona č. 634/2004 Sb., o správních poplatcích, v platném znění a byl uhrazen kolkovými známkami ve výši ██████████ podanými na zdejší úřad pod č.j. 09325/2012.

Poučení:

Proti tomuto rozhodnutí může účastník řízení podat podle ustanovení § 81 až § 83 zákona č. 500/2004 Sb., správní řád, ve znění pozdějších předpisů, odvolání, které se podává u správního orgánu, který napadené rozhodnutí vydal, ve lhůtě 15 dnů ode dne jeho doručení. Odvolání se podává s potřebným počtem stejnopisů tak, aby každý účastník dostal jeden stejnopis. Nepodá-li účastník potřebný počet stejnopisů, vyhotoví je na jeho náklady Obvodní báňský úřad pro území krajů Jihomoravského a Zlínského. Podané odvolání má v souladu s ustanovením § 85 odst. 1 správního řádu odkladný účinek. Odvolání jen proti odůvodnění rozhodnutí je nepřípustné.



**předseda Obvodního báňského úřadu
pro území krajů Jihomoravského a Zlínského**

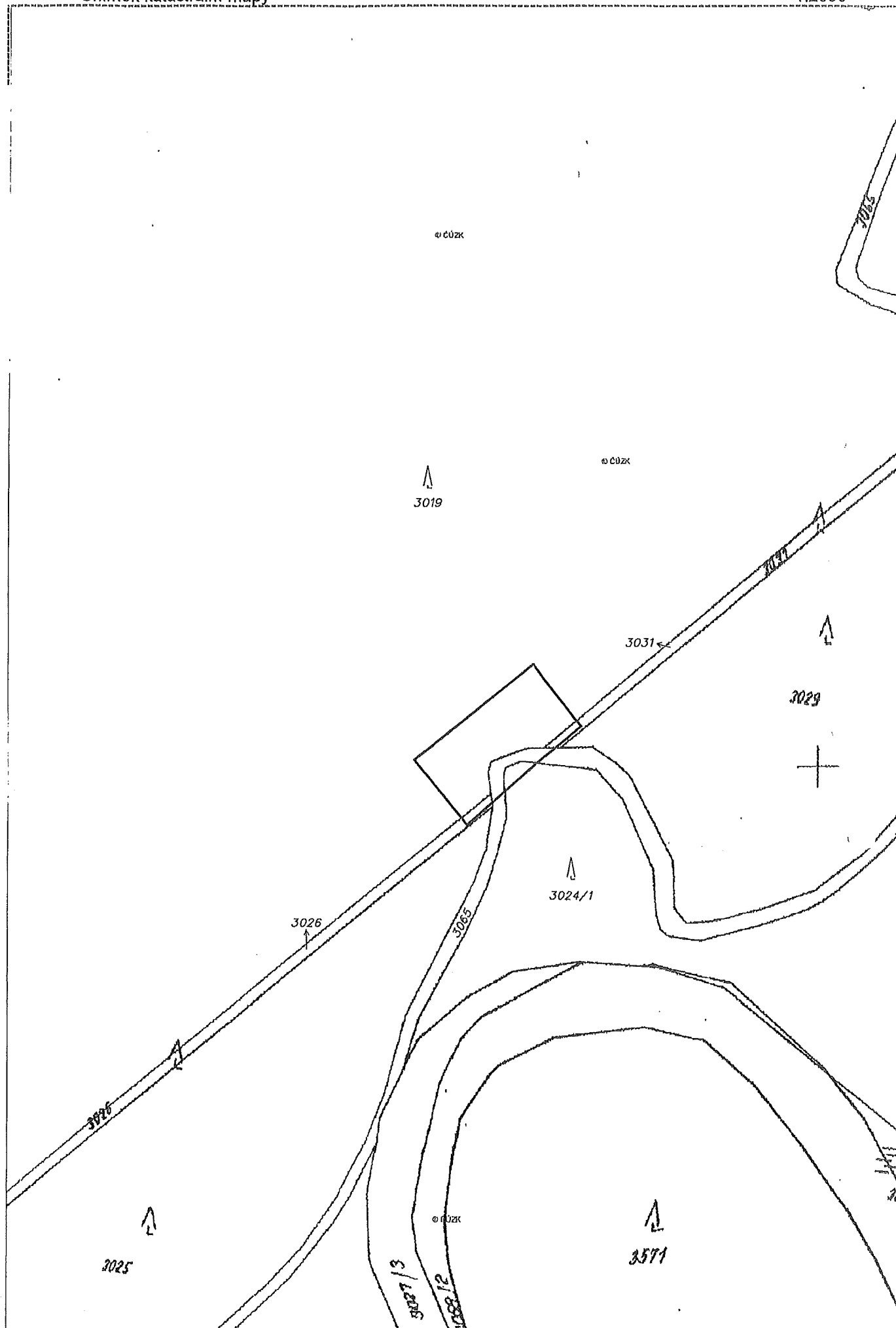
Rozdělovník:

Účastníci řízení – do vlastních rukou – datové schránky

1. MND a. s., Úprkova 807/6, 695 30 Hodonín, IČ: 28483006
2. Obec Tvrdonice, Náměstí Míru 31, 691 53 Tvrdonice, IČ: 00283631
3. Povodí Moravy, s.p., Dřevařská 11, 601 75 Brno, IČ: 70890013
4. Lesy České republiky, s.p., Přemyslova 1106, 501 68 Hradec Králové

Dotčené orgány státní správy a samosprávy – datové schránky

5. Městský úřad Břeclav, Odbor stavebního řádu a územního plánování, nám. T.G.Masaryka 3, 690 01 Břeclav
6. Městský úřad Břeclav, Odbor životního prostředí, nám. T.G.Masaryka 3, 690 81 Břeclav
7. Krajský úřad Jihomoravského kraje, Odbor životního prostředí, Žerotínovo nám. 3/5, 601 82 Brno
8. Ministerstvo životního prostředí, odbor výkonu státní správy VII, Mezírka 2, 602 00 BRNO
9. Krajská hygienická stanice Jihomoravského kraje se sídlem v Brně, územní pracoviště v Břeclavi, Sovadinova 12/450, 690 02 Břeclav
10. Česká geologická služba, Klárov 3, 118 21 Praha 1
11. Český báňský úřad v Praze, Kozí 4, PRAHA 1

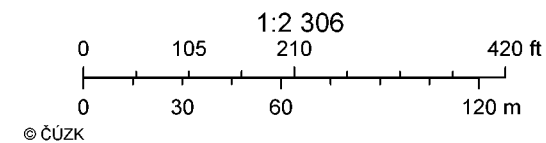



DP Tvrdonice I



8. 12. 2020 9:19:48

- | | | |
|---|---------------------------|----------------------------------|
| <input type="checkbox"/> Plochy sond | Vrty a sondy | ▲ MND (dosud nezařazený projekt) |
| <input type="checkbox"/> Dobývací prostory na povrchu | ● MND (fond sond) | ✕ MND (zlikvidovaný fyzicky) |
| | ■ MND (podrozvahový účet) | |





Toto rozhodnutí nabylo
právní moci dne... 25.10.2018
je vykonatelné dne... 25.10.2018
Obvodní báňský úřad pro území krajů
Jihomoravského a Zlínského
dne... 25.10.2018



OBVODNÍ BÁŇSKÝ ÚŘAD PRO ÚZEMÍ KRAJŮ JIHMORAVSKÉHO A ZLÍNSKÉHO

č.j. SBS 29317/2018/OBÚ-01/1

poř. č. 1985

vydává pro

MND a.s.

Hodonín, Úprkova 807/6, PSČ 695 01

IČ: 284 83 006

podle § 5 odst. 2 zák. č. 61/1988 Sb., o hornické činnosti výbušninách a o státní báňské správě, v platném znění (dále jen zákona č. 61/1988 Sb.), na základě splnění podmínek stanovených obecně závaznými právními předpisy pro výkon požadovaného předmětu činnosti, ve znění pozdějších předpisů,

OPRÁVNĚNÍ

k hornické činnosti a projektování objektů a zařízení pro hornickou činnost a k projektování, provádění a vyhodnocování geologických prací

v rozsahu podle § 2 zákona č. 61/1988 Sb., písm.:

- vyhledávání a průzkum ložisek vyhrazených nerostů,
- otvírka, příprava a dobývání výhradních ložisek,
- zřizování, zajišťování a likvidace důlních děl a lomů,
- úprava a zušlechťování nerostů prováděné v souvislosti s jejich dobýváním,
- zřizování a provozování odvalů, výsypek a odkališť při činnostech uvedených v písmenech a) až d),
- zvláštní zásahy do zemské kůry,
- zajišťování a likvidace starých důlních děl,
- báňská záchranná služba,
- důlně měřická činnost,

k činnosti prováděné hornickým způsobem a projektování objektů a zařízení pro činnost prováděnou hornickým způsobem

v rozsahu podle § 3 zákona č. 61/1988 Sb., písm.:

- vrtání vrtů s délkou nad 30 m pro jiné účely než k činnostem uvedeným v § 2 a 3.

Odborné vedení organizace: je uvedeno v příloze, která je nedílnou součástí tohoto oprávnění.

Oprávnění, poř. č. 1985, vydané pod č.j. SBS 29317/2018/OBÚ-01/1 dne 9.10.2018, nahrazuje dříve vydané oprávnění Obvodním báňským úřadem pro území krajů Jihomoravského a Zlínského, ev.č. 1959, vydané pod č.j. SBS 01465/2018/OBU-01/1 dne 29.1.2018 z důvodu změn.

Odůvodnění:

Na základě žádosti organizace MND a.s., doručené dne 18.9.2018, evidované pod č.j. SBS 29317/2018. Předmětem žádosti je změna oprávnění k hornické činnosti a činnosti prováděné hornickým způsobem. Organizace vyhověla všem požadavkům uvedeným v § 1 vyhl. č. 15/1995 Sb., o oprávnění k hornické činnosti a činnosti prováděné hornickým způsobem, jakož i k projektování objektů a zařízení, která jsou součástí této činnosti.

Poučení o odvolání:

Proti tomuto rozhodnutí se lze odvolat podle § 81 a násl. zákona č. 500/2004 Sb., správní řád, k Českému báňskému úřadu v Praze prostřednictvím Obvodního báňského úřadu pro území krajů Jihomoravského a Zlínského do 15-ti dnů ode dne jeho doručení.

V Brně dne 10.10.2018

předseda Obvodního báňského úřadu
pro území krajů Jihomoravského a Zlínského

MND a.s.

Hodonín, Úprkova 807/6, PSČ 695 01
IČ: 284 83 006

Odborné vedení organizace:

[REDACTED]

[REDACTED]

osvědčení:

závodní § 2 a),b),c),d),e),f),g), § 3e),f),h), vydané Obvodním báňským úřadem v Brně pod ev. č. 0403
báňský projektant § 2 b),c),d),e),f),g), § 3e),f),h), vydané Obvodním báňským úřadem v Brně pod ev.
č. 0471

[REDACTED]

[REDACTED]

osvědčení:

závodní § 2 a),b),c),d),f), § 3 f) vydané Obvodním báňským úřadem v Brně pod ev. č. 0020
báňský projektant § 2 a),b),c),d),e),f),g), § 3f), vydané Obvodním báňským úřadem v Brně pod ev. č.
0631

[REDACTED]

[REDACTED]

osvědčení:

závodní § 2 a),b),c),d),f),g), § 3 f),g),h) vydané Obvodním báňským úřadem v Brně pod ev. č. 0032
báňský projektant § 2 b),c),d),e),f),g), § 3f), vydané Obvodním báňským úřadem v Brně pod ev. č.
0033

[REDACTED]

[REDACTED]

[REDACTED]

závodní § 2 a),b),c),d),e),f), § 3 f), vydané Obvodním báňským úřadem v Brně pod ev. č. 0030
báňský projektant § 2 a),b),c),d),f),g), § 3a),f),h), vydané Obvodním báňským úřadem v Brně pod ev.
č. 0595

Osvědčení k projektování, provádění a vyhodnocování geologických prací v oboru ložisková geologie,
vydané Ministerstvem životního prostředí České republiky dne 2.10.2003, č.j. 72/660/13442/03,
poř.č.1753/2003

[REDACTED]

[REDACTED]

osvědčení:

závodní § 2 a),b),c),d),e),f),g) § 3 f), vydané Obvodním báňským úřadem v Brně pod ev. č. 0357
báňský projektant § 2 b),c),d),f), vydané Obvodním báňským úřadem v Brně pod ev. č. 0039

[REDACTED]

[REDACTED]

osvědčení:

závodní § 2 a),b),c),d),e),f),g), § 3 f), vydané Obvodním báňským úřadem v Brně pod ev. č. 0780
báňský projektant § 2b),d),f), § 3 f), vydané Obvodním báňským úřadem v Brně pod ev. č. 0022

[REDACTED]
[REDACTED]
osvědčení:

Závodní § 2 a),b),c),d),e),f),g), § 3 f), vydané Obvodním báňským úřadem v Brně pod ev. č. 0666
Báňský projektant § 2a),b),c),d),e),f),g), § 3f) vydané Obvodním báňským úřadem v Brně pod ev. č. 0667
ředitel HBZS - protokol Českého báňského úřadu v Praze čj. SBS/27946/2013/ČBÚ-21 ze dne 4.11.2013

[REDACTED]
[REDACTED]
[REDACTED]
Závodní § 2 a),b),c),d),e),f), g), § 3 f), vydané Obvodním báňským úřadem v Brně pod ev. č. 0701
Báňský projektant § 2 a),b),c),d),e),f),g), § 3f), vydané Obvodním báňským úřadem v Brně pod ev. č. 0700

[REDACTED]
[REDACTED]
[REDACTED]
Závodní § 2 a),b),c),d),e),f), § 3 f), vydané Obvodním báňským úřadem v Brně pod ev. č. 0186
Báňský projektant § 2 a),b),c),d),e),f),g), § 3f), vydané Obvodním báňským úřadem v Brně pod ev. č. 0618

[REDACTED]
[REDACTED]
osvědčení:

Závodní § 2 a),b),c),d),e),f),g), § 3 f), vydané Obvodním báňským úřadem v Brně pod ev. č. 0662
Báňský projektant § 2 a),b),c),d),e),f),g), § 3f), vydané Obvodním báňským úřadem v Brně pod ev. č. 0663

[REDACTED]
[REDACTED]
[REDACTED]
Závodní § 2 a),b),c),d),e),f), g), § 3 f), g),h), vydané Obvodním báňským úřadem v Brně pod ev. č. 0411
Báňský projektant § 2,a),b),c),d),f), § 3f) vydané Obvodním báňským úřadem v Brně pod ev. č. 0035

[REDACTED]
[REDACTED]
[REDACTED]
Závodní § 2 a),b),c),d),e),f), § 3 f), vydané Obvodním báňským úřadem v Brně pod ev. č. 0539
Báňský projektant § 2 b),c),d),f),g), § 3f), vydané Obvodním báňským úřadem v Brně pod ev. č. 0212

[REDACTED]
[REDACTED]
osvědčení:

Závodní § 2 a),b),c),d),e),f), § 3 f), vydané Obvodním báňským úřadem pro území krajů Jihomoravského a Zlínského pod ev. č. 0851.
Báňský projektant § 2 a),b),c),d),e),f), § 3 f), vydané Obvodním báňským úřadem pro území krajů Jihomoravského a Zlínského pod ev. č. 0852.

[REDACTED]
[REDACTED]
osvědčení:

Hlavní důlní měřič č.j. SBS 23288/2017/ČBÚ-22, vydané Českým báňským úřadem dne 23.8.2017

[REDACTED]
[REDACTED]
osvědčení:

Projektant instalací elektrických zařízení pro hornickou činnost § 2 a),b),c),d),e),f),g), § 3 f), vydané Obvodním báňským úřadem v Brně pod ev. č. 0311, pro napětí E0, skupiny C4, C7, C8, dle přílohy č.1 vyhl. č.75/2002 Sb.

[REDACTED]
[REDACTED]
osvědčení:

Projektant strojního vybavení § 2 a),b),c),d),e),f), § 3f), vydané Obvodním báňským úřadem v Brně pod ev. č. 0036

[REDACTED]
[REDACTED]
osvědčení:

Projektant strojního vybavení § 2 a),b),c),d),f), § 3f), vydané Obvodním báňským úřadem v Brně pod ev. č. 0029

[REDACTED]
[REDACTED]
Osvědčení k projektování, provádění a vyhodnocování geologických prací v oboru ložisková geologie, vydané Ministerstvem životního prostředí České republiky ze dne 2.10.2003, č.j. 65/660/13436/03, poř.č.1755/2003


[REDACTED]
[REDACTED]
Osvědčení k projektování, provádění a vyhodnocování geologických prací v oboru ložisková geologie, vydané Ministerstvem životního prostředí České republiky ze dne 1.2.2001, č.j. 3808/630/232882/00, poř.č.1243/2001

[REDACTED]
[REDACTED]
Osvědčení k projektování, provádění a vyhodnocování geologických prací v oboru ložisková geologie, vydané Ministerstvem životního prostředí České republiky ze dne 26.2.2009, č.j. 1037/660/2836/ENV/08, poř. č. 2086/2009

[REDACTED]
[REDACTED]
Osvědčení k projektování, provádění a vyhodnocování geologických prací v oboru ložisková geologie, vydané Ministerstvem životního prostředí České republiky ze dne 14.1.2016, č.j. 1832/660/79175/ENV/15, poř. č. 2295/2016

V Brně dne 10.10.2018

[REDACTED]
předseda Obvodního báňského úřadu
pro území krajů Jihomoravského a Zlínského



Plná moc

Společnost **MND a.s.**, se sídlem Hodonín, Úprkova 807/6, PSČ 695 01, Česká republika, IČ: 28483006, zapsaná v obchodním rejstříku u Krajského soudu v Brně, sp. zn. B 6209 (dále jen „Zmocnitel“ či „Společnost“), zastoupená níže uvedenými členy představenstva,

zplnomocňuje tímto zaměstnance Společnosti:

RNDr. Jana Hamršmídová, [redacted]
[redacted], Česká republika, pracovní pozice:
Ředitelka Divize E&P

(dále jen „Zmocněnec“),

adresa pro doručování: MND a.s., Hodonín, Úprkova 807/6, PSČ 695 01, Česká republika,

takto:

I.

Zmocněnec je v rámci výkonu práce pro Zmocnitele na dané pozici oprávněn samostatně jednat jménem Zmocnitele a zastupovat Zmocnitele vůči všem institucím, orgánům organizací, fyzickým osobám či jiným třetím osobám, zejména pak vůči orgánům státní správy a samosprávy, soudním a rozhodčím orgánům, vůči orgánům činným v trestním řízení, dále vůči bankám či jiným finančním institucím, apod.

Zmocněnec je rovněž oprávněn samostatně jednat jménem Zmocnitele v jakékoli záležitosti i v případech, že je pro takové jednání zákonem vyžadována zvláštní plná moc (zejména, nikoli však pouze, podle § 84 notářského řádu, apod., případně podle jakýchkoli ustanovení zákona č. 89/2012 Sb., občanského zákoníku či zákona č. 90/2012 Sb., o obchodních korporacích).

Zmocněnec je samostatně oprávněn zejména:

- podepisovat prohlášení, smlouvy, dohody, či jakékoli jiné dokumenty jménem Zmocnitele, za podmínky, že hodnota plnění, které je předmětem těchto dokumentů, nepřesahuje [redacted]
- zřizovat, rušit bankovní účty společnosti a podepisovat bankovní dokumenty vztahující se k těmto právním jednáním;
- podepisovat jakékoli smluvní či jiné právní akty nebo činit i jiná jednání v rámci pracovněprávních vztahů;

Power of Attorney

Company **MND a.s.**, with its registered office in Hodonín, Úprkova 807/6, Postal Code 695 01, the Czech Republic, Identification No.: 28483006, registered in the Commercial Register kept with the Regional Court in Brno, Reg. No. B 6209, (hereinafter referred to as “Principal” or “Company”), represented by the below mentioned members of the Board of Directors,

hereby authorizes the employee of the Company:

Mrs Jana Hamršmídová, [redacted]
[redacted] Code 696 21, the Czech Republic, work position: E&P Division Director

(hereinafter the “Attorney”),

Delivery address: MND a.s., Hodonín, Úprkova 807/6, Postal Code 695 01, the Czech Republic,

as follows:

I.

The Attorney, acting as an employee of the Principal in the relevant position, is entitled to individually act on behalf of the Principal and represent the Principal towards all institutions, authorities, organizations, individuals or other third parties, especially to state and local governmental bodies, to judicial and arbitral bodies, to law enforcement authority management, as well as to banks and other financial institutions, etc.

The Attorney is also entitled to individually act on behalf of the Company in all and any affairs even when a special power of attorney is required for these acts by the law (in particular, but without limitation, under Sect. 84 of the Notary Rules Act, etc., eventually under any provisions of the Act No. 89/2012 Coll., the Civil Code or Act No. 90/2012 Coll., on business corporations).

The Attorney is individually authorized, in particular, to:

- sign, on behalf of the Principal, declarations, contracts, agreements or other documents, provided that the value of the transaction which is the object of these documents does not exceed CZ [redacted]
- establish, discontinue or otherwise dispose of the Company’s bank accounts and sign bank documents relating to such acts;
- sign any contractual or other legal acts or take other actions as part of employment relationships;

- d) podávat návrhy a žádosti k soudům, správním orgánům či rozhodčím orgánům, přijímat doručované písemnosti;
- e) vzdávat se práv, nároků či plnění, je-li to v zájmu Zmocnitele.

to vše v záležitostech týkajících se činnosti Divize E&P.

Zmocněnec není oprávněn uzavírat smlouvy, dohody, či jiné dokumenty v níže uvedených záležitostech, které jsou vyhrazeny představenstvu Společnosti, přesahuje-li jejich hodnota plnění [REDACTED]

- uzavírání a podepisování úvěrových smluv,
- uzavírání a podepisování smluv o sponzoringu, darování, grantu či jiné formě podpory,
- uzavírání a podepisování dohod o narovnání, vypořádání či obdobných,
- uzavírání a podepisování smluv o postoupení pohledávky či převodu práva,
- uzavírání a podepisování dohod o obchodním zastoupení či obdobné spolupráci,

(dále jen „Vyhrazené záležitosti“).

II.

Nad rámec samostatného zmocnění, jak je uvedeno výše v článku I., je Zmocněnec dále oprávněn, avšak pouze vždy společně s jedním z následujících zaměstnanců Společnosti:

[i] Ing. Radim Ciprys, [REDACTED] pracovní pozice: Finanční ředitel; anebo

[ii] Mgr. Pavel Kotásek, [REDACTED] pracovní pozice: Ředitel Úseku interních služeb;

podepisovat prohlášení, smlouvy, dohody, či jiné dokumenty jménem Zmocnitele, za podmínky, že hodnota plnění, jež je předmětem těchto dokumentů, nepřesahuje [REDACTED] v záležitostech týkajících se činnosti Divize E&P.

Toto oprávnění se netýká jednání ve Vyhrazených záležitostech, jak jsou definovány výše.

III.

Zmocněnec je oprávněn, ve výše uvedeném rozsahu nebo pouze k určitému jednání, udělit písemnou plnou moc jiné fyzické osobě, aby místo něho jednala za Zmocnitele, za podmínky, že hodnota případného plnění nepřesáhne [REDACTED]

- d) submit proposals and applications to the courts, administrative authorities or arbitration authorities and to accept registered documents;
- e) waiving rights, claims or performance when in the interest of the Principal.

all in the matters related to activities of the E&P Division.

The Attorney is not entitled to sign contracts, agreements or other documents in the following affairs, which are reserved to Company's Board of Directors, if the transaction value exceeds [REDACTED]

- signing of credit / loan agreements,
- signing of agreements on sponsorship, donation, grant or similar form of support,
- signing of agreements on settlement, composition or similar,
- signing of agreements on assignment of receivable or transfer of right,
- signing of agreements on dealership or similar partnership,

(hereinafter the “Reserved Affairs”)

II.

In addition to individual authorization of the Attorney as stated in Clause I. above, the Attorney is further authorized, but only always together with one of the following employees of the Company:

[i] Mr Radim Ciprys, [REDACTED], work position: Financial Director; or

[ii] Mr Pavel Kotásek, [REDACTED] work position: Director of Internal Services Division;

to sign on behalf of the Principal a declarations, contracts, agreements or other documents, provided that the value of the transaction which is object of these documents does not exceed [REDACTED] in the matters related to activities of the E&P Division.

This authorization does not relate to acting in the Reserved Affairs, as defined here above.

III.

The Attorney is also authorized, in the above range or only to a particular act, to issue a written power of attorney to another person to represent the Principal on his behalf, but on condition that the eventual value of such transaction does not exceed [REDACTED]

Pro vyloučení pochybností, není-li výslovně vyžadováno jednání společně s další osobou, je Zmocněnec v rámci tohoto zmocnění oprávněn jednat samostatně.


Pro účely této plné moci se hodnotou plnění transakce nebo smlouvy rozumí smluvní nebo jinak předpokládaná cena či hodnota bez daně z přidané hodnoty, jiných daní a poplatků, vyjádřená v Kč nebo ekvivalentu v jiné měně.

Toto zplnomocnění se řídí českým právem. V případě rozporů mezi českou a anglickou jazykovou verzí je rozhodující česká verze.

Toto zplnomocnění je uděleno na dobu určitou s účinností od **1. září 2020** a zaniká [i] dnem 31. ledna 2021, nebo [ii] dnem skončení pracovního poměru Zmocněnce ke Společnosti, anebo [iii] změnou pracovního zařazení Zmocněnce u Společnosti; podle toho, co nastane dříve. Tímto zplnomocněním se rovněž nahrazují veškerá dřívější zplnomocnění udělená Společností Zmocněnci stejného či obdobného obsahu.

V Praze, dne 17. srpna 2020


za MND a.s.



Ing. Miroslav Jeřábík
Člen představenstva /
The Member of the Board of Directors



Toto zplnomocnění v plném rozsahu přijímám. /
I accept this Power of Attorney in the full extent.



To avoid any doubts, within this empowering the Attorney is authorized to act separately unless acting together with another person is required explicitly.

For the purpose of this authorization, a contractual or otherwise presumed price or value excluding value added tax, other taxes and levies, expressed in CZK or equivalent in other currency, shall be deemed to be the transaction or contract value.

This authorization is governed by the Czech laws. In the event of any discrepancies between the Czech and English language versions hereof, the Czech version shall prevail.

This Power of Attorney is being granted for a time-limited period **effective from 1st September, 2020** and expires [i] on 31st January, 2021, or [ii] on the day of termination of Attorney's employment with the Principal, or [iii] by the change of the Attorney's working position at the Principal; whatever occurs first. By this Power of Attorney all and any previous authorizations with the same or similar object granted by the Principal to the Attorney are replaced.

In Prague, dated 17th August, 2020

On behalf of MND a.s.



Ing. Jiří Ječmen
Člen představenstva /
The Member of the Board of Directors

Běžné číslo ověřovací knihy O - III - 1241 / 2020

Ověřuji, že pan **Miroslav Jestřabík**, [redacted]
[redacted] jehož
totožnost byla prokázána platným úředním průkazem,
uznal přede mnou podpis na této listině za vlastní.

Běžné číslo ověřovací knihy O - III - 1237 / 2020

Ověřuji, že **Ing. Jiří Ječmen**, [redacted]
[redacted] jehož totožnost byla
prokázána platným úředním průkazem, uznal přede
mnou podpis na této listině za vlastní.

V Praze dne 18 - 08 - 2020

OVĚŘENÍ