

SMLOUVA O PACHTU – POZEMKY V DOBÝVACÍM PROSTORU

č.: **A-205938**

uzavřená ve smyslu ust. § 2332 a násl. zák. č. 89/2012 Sb., občanský zákoník,
ve znění pozdějších předpisů (dále jen „**občanský zákoník**“)

Smluvní strany:

Lesy České republiky, s.p.

se sídlem Přemyslova 1106/19, Nový Hradec Králové, 500 08 Hradec Králové
zapsaný v obchodním rejstříku vedeném Krajským soudem v Hradci Králové, oddíl AXII, vložka 540
zastoupený Ing. Josefem Vojáčkem, generálním ředitelem
IČO: 42196451, DIČ: CZ42196451

bankovní spojení: Komerční banka, a.s., pobočka České Budějovice
číslo účtu: 5982970227/0100
(dále jako „**propachtovatel**“) na straně jedné

a

LB MINERALS, s.r.o.

se sídlem Tovární 431, 330 12 Horní Bříza
zapsaná v obchodním rejstříku vedeném Krajským soudem v Plzni, oddíl C, vložka 22581
IČO: 27994929, DIČ: CZ27994929
zastoupená Ing. Ladislavem Matouškem, jednatelem a Ing. Pavlem Bártou, ekonomickým ředitelem,
na základě pověření ze dne 25. 3. 2015
bankovní spojení: Česká spořitelna, a. s.
číslo účtu: 8767492/0800

korespondenční adresa pro zasílání faktur: LB Minerals, s.r.o.
Tovární 431, 330 12 Horní Bříza

(dále jako „**pachtýř**“) na straně druhé

společně též „**smluvní strany**“

uzavírají níže uvedeného dne, měsíce a roku tuto

SMLOUVU O PACHTU (dále jen „Smlouva“):

I.

Předmět smlouvy

- Propachtovatel prohlašuje, že má právo hospodařit k níže uvedenému pozemku, který je ve vlastnictví České republiky, a to:

Číslo pozemku	Druh pozemku	Výměra v m ²	Označení dle GP	Propachtovávaná výměra v m ²	Katastrální území	LV	Obec
část 308/15	lesní pozemek	45 236	308/15	14 834	Zahájí u Hluboké nad Vltavou	104	Zahájí
			308/40	428			
Celkem				15 262			

Uvedený pozemek (dále jen „**předmětný pozemek**“ nebo „**předmět pachtu**“) je zapsaný v katastru nemovitostí u Katastrálního úřadu pro Jihočeský kraj, Katastrální pracoviště České Budějovice.

- Část pozemku p. č. 308/15 v k. ú. Zahájí u Hluboké nad Vltavou o výměře 14.834 m² (dle geometrického plánu č. 218-54/2004 ověřeného I [redacted] dne 23. 9. 2005, nově označený jako pozemek p. č. 308/15) a část téhož pozemku o výměře 428 m² (dle geometrického plánu č. 218-54/2004 ověřeného [redacted] dne 23. 9. 2005, nově označený jako

pozemek p. č. 308/40) je na základě Rozhodnutí Krajského úřadu Jihočeského kraje, odboru životního prostředí, zemědělství a lesnictví, č. j.: KUJCK 115953/2020 ze dne 5. 10. 2020 s nabytím právní moci dne 23. 10. 2020 ve znění Opravného rozhodnutí Krajského úřadu Jihočeského kraje, odboru životního prostředí, zemědělství a lesnictví, č. j.: KUJCK 131004/2020 ze dne 20. 10. 2020 s nabytím právní moci dne 7. 11. 2020 dočasně odňata z pozemků určených k plnění funkcí lesa, a to **do 31. 12. 2030**. Tato rozhodnutí a geometrický plán jsou nedílnými přílohami č. 1, 2 a 3 k této Smlouvě.

3. Propachtovatel se zavazuje přenechat na základě této Smlouvy předmět pachtu uvedený v odst. 1. tohoto článku o celkové propachtované výměře 15.262 m² do pachtu pachtýři k dočasnému úplatnému užívání a požívání s tím, že pachtýř se zavazuje předmět pachtu využívat výlučně za účelem provádění hornické činnosti v povrchovém lomu na žáruvzdorné a kameninové jíly v dobývacím prostoru Blana, evidenční číslo 6/0281. Veškeré věci, záležitosti či jednání související s využitím předmětu pachtu za sjednaným účelem je povinen obstarat pachtýř, a to na svůj náklad a v mezích stanovených touto Smlouvou. Oprávnění k dobývacímu prostoru pachtýř doložil na základě potvrzení Obvodního báňského úřadu v Příbrami, zn.: 134/2009/07 ze dne 2. 2. 2009 o změně v evidenci dobývacího prostoru Blana ev. č. 6/0281, Jehnědno ev. č. 6/0043, Krabonoš ev. č. 6/0324 a Ledenice 6/0055. Toto potvrzení je nedílnou přílohou č. 4 k této Smlouvě.
4. Smluvní strany prohlašují, že hranice předmětu pachtu jsou jim spolehlivě známy a nevzbuzují jakýchkoli pochybností. Předmět pachtu je graficky znázorněn v geometrickém plánu č. 218-54/2004 ověřeném [REDAKCE] dne 23. 9. 2005. Tento geometrický plán je nedílnou přílohou č. 2 k této Smlouvě.
5. Pachtýř prohlašuje, že se se stavem předmětu pachtu řádně a dostatečně seznámil a že jej shledává ke dni uzavření této Smlouvy způsobilým ke smluvenému účelu pachtu dle této Smlouvy. Dobývací prostor Blana, evidenční číslo 6/0281, je stanoven na základě Rozhodnutí Ministerstva stavebnictví, Československých keramických závodů, Praha – Hlubočepy č. 219/69 - ČKZ, zn.: T 2/2-1357-58, ze dne 14. 6. 1968 o stanovení dobývacího prostoru Blana a dále na základě Rozhodnutí Obvodního báňského úřadu v Plzni, zn. 3315/465/01, ze dne 11. 12. 2001, o změně (zmenšení) dobývacího prostoru Blana ev. č. 60281. Výše uvedená rozhodnutí tvoří nedílné přílohy č. 5 a 6 k této Smlouvě.
Hranice dobývacího prostoru je graficky znázorněna v zákresu hranice dobývacího prostoru Blana, evidenční číslo 6/0281, který tvoří nedílnou přílohu č. 7 k této Smlouvě.
6. Z pachtu je vyňato právo výkonu myslivosti a rybářské právo.
7. Smluvní strany ujednaly, že předmětem pachtu dle této Smlouvy nejsou trvalé porosty nacházející se na předmětu pachtu.
8. Právo pachtu podle této Smlouvy dále nezakládá pachtýři jakákoliv práva k trvalým porostům nacházejícím se na předmětu pachtu. Pachtýř je povinen zejména upozornit na kalamitu, škodu na porostech apod.
9. Nárok na náhrady dle zvláštních právních předpisů např. v případech, na něž dopadá vyhláška Ministerstva zemědělství č. 55/1999 Sb., o způsobu výpočtu výše újmy nebo škody způsobené na lesích, ve znění pozdějších předpisů náleží propachtovateli.

II.

Účel pachtu

1. Pachtýř se zavazuje předmět pachtu uvedený v článku I. odst. 1. této Smlouvy užívat výlučně k podnikatelským účelům, a to k hornické činnosti podle ust. § 2 zák. č. 61/1988 Sb., o hornické činnosti, výbušninách a o státní báňské správě, ve znění pozdějších předpisů spočívající v dobývání v povrchovém lomu na žáruvzdorné a kameninové jíly v dobývacím prostoru Blana, evidenční číslo 6/0281 a k činnostem s danou těžbou souvisejícím, a to na základě Rozhodnutí Obvodního báňského úřadu v Plzni, zn.: 1302-511/93/Čt/Vá, ze dne 22. 7. 1993, s nabytím právní moci dne 26. 8. 1993, o povolení hornické činnosti v dobývacím prostoru Blana a dále na základě Rozhodnutí Obvodního báňského úřadu pro území krajů Plzeňského a Jihočeského, zn.: SBS 20576/2016/OBÚ-06/2, ze dne 26. 7. 2016, s nabytím právní moci dne 10. 8. 2016,

o povolení změny Plánu otvírky, přípravy a dobývání povolené hornické činnosti v dobývacím prostoru Blana. Uvedená rozhodnutí jsou nedílnými přílohami č. 8 a 9 k této Smlouvě.

2. Předmětem podnikání pachtýře je mimo jiné hornická činnost v rozsahu ustanovení § 2 a § 3 zák. č. 61/1988 Sb., o hornické činnosti, výbušninách a o státní báňské správě, ve znění pozdějších předpisů na základě oprávnění k hornické činnosti a činnosti prováděné hornickým způsobem Obvodního báňského úřadu pro území krajů Píseňského a Jihočeského, č. j.: SBS 24855/2020/OBÚ-06/1 ze dne 17. 7. 2020 s nabytím právní moci dne 21. 7. 2020. Oprávnění k hornické činnosti je nedílnou přílohou č. 10 k této Smlouvě.

III.

Trvání pachtu

1. Propachtovatel na základě této Smlouvy přenechává pachtýři a pachtýř od propachtovatele přebírá do dočasného úplatného užívání a požívání předmět pachtu uvedený v čl. I. odst. 1 této Smlouvy o celkové propachtované výměře 15.262 m², a to na dobu určitou **od 1. 1. 2021 do 31. 12. 2025** s právem opce dalšího prodloužení pachtovní doby o pětiletou periodu, až na dobu předpokládaného dobývání ložiska včetně následné rekultivace a sanace pozemků.
2. Pacht dle této Smlouvy skončí:
 - a) uplynutím doby, na níž byl sjednán,
 - b) písemnou dohodou smluvních stran,
 - c) písemnou výpovědí s výpovědní dobou učiněnou kteroukoli ze smluvních stran za níže uvedených podmínek.
3. Před uplynutím sjednané doby pachtu lze tento skončit výpovědí ze strany propachtovatele z těchto důvodů:
 - a) pachtýř je o více než jeden měsíc v prodlení s placením pachtovného, a to i přes písemnou výzvu propachtovatele k dodatečné úhradě dluhu pachtýře,
 - b) pachtýř užívá předmět pachtu v rozporu s ustanoveními této Smlouvy i přes písemnou výzvu propachtovatele k odstranění závadného stavu s určením přiměřené lhůty ke zjednání nápravy,
 - c) pachtýř přenechal bez předchozího písemného souhlasu propachtovatele předmět pachtu nebo jeho část do užívání jinému,
 - d) pachtýř porušil své povinnosti plynoucí z této Smlouvy, a to i přes předchozí písemnou výzvu propachtovatele,
 - e) pachtýř na předmětu pachtu umístil jakékoli stavby bez předchozího písemného souhlasu propachtovatele,
 - f) pachtýř ztratil oprávnění k provozování činnosti, pro kterou si předmět pachtu propachtoval,
 - g) předmět pachtu přestal být využitelný pro sjednaný účel pachtu.
4. Před uplynutím sjednané doby pachtu lze tento skončit výpovědí ze strany pachtýře z těchto důvodů:
 - a) pachtýř ztratil oprávnění k provozování činnosti, pro kterou si předmět pachtu propachtoval,
 - b) propachtovatel porušil své povinnosti vůči pachtýři vyplývající z této Smlouvy, a to i přes předchozí písemnou výzvu pachtýře,
 - c) předmět pachtu přestal být využitelný pro sjednaný účel pachtu.
5. Pro výpověď dle odst. 3. a odst. 4. tohoto článku se sjednává tříměsíční výpovědní doba, která počíná běžet od prvního dne kalendářního měsíce následujícího po měsíci, v němž byla výpověď doručena druhé smluvní straně.
6. Ke dni skončení pachtu je pachtýř povinen odevzdat propachtovateli předmět pachtu ve stavu odpovídajícímu způsobu využití pro účely dle čl. II. odst. 1. této Smlouvy a po sanaci a rekultivaci pozemku provedené na náklady pachtýře dle příslušného rozhodnutí orgánu státní správy. Toto ustanovení se netýká porostů, které se na předmětných pozemcích nacházejí. O předání bude sepsán písemný protokol opatřený datem a podpisy oprávněných pracovníků propachtovatele a pachtýře.

IV.

Pachtovné

1. Pachtýř se zavazuje platit propachtovateli za předmět pachtu pachtovné ve výši [REDACTED] €/m²/rok (cena základní bez rozlišení ploch dle způsobu využití). Celkové roční pachtovné tak činí [REDACTED] korun českých). Pro vyloučení pochybností se výslovně sjednává, že pachtýř po celou dobu trvání pachtu bude platit pachtovné ve sjednané finanční hodnotě dle tohoto článku s vyloučením možnosti požadovat na místo pachtovného poměrnou část výnosu z předmětu pachtu. Uvedené pachtovné bude pro rok **2021** povýšeno o míru inflace dosaženou v roce 2020.
2. Pachtovné dle předchozího odstavce tohoto článku je bez daně z přidané hodnoty. K takto ujednanému pachtovnému bude tedy připočtena daň z přidané hodnoty ve výši stanovené platnými a účinnými předpisy o dani z přidané hodnoty pro dané období.
3. Propachtovatel bude pachtovné fakturovat vždy k 20. kalendářnímu dni třetího měsíce běžného čtvrtletí, tj. k 20. 3., 20. 6., 20. 9. a 20. 12. běžného roku nebo nejbližší další pracovní den příslušným podílem za období celého čtvrtletí. Uvedená data fakturace jsou zároveň datem uskutečnění zdanitelného plnění. Lhůta splatnosti faktury činí 30 kalendářních dnů ode dne jejího vystavení. Dnem úhrady se rozumí den připsání částky ve prospěch účtu propachtovatele. Úhrada pachtovného bude prováděna ve prospěch účtu organizační jednotky propachtovatele uvedeného v záhlaví této Smlouvy. V případě nabytí účinnosti pachtovního vztahu založeného touto Smlouvou v průběhu roku anebo ukončení pachtovního vztahu založeného touto Smlouvou v průběhu roku bude poměrně upravena výše pachtovného.
4. Faktura je řádně vystavena, pokud splňuje veškeré náležitosti daňového a účetního dokladu podle příslušných právních předpisů a další náležitosti dle této Smlouvy, pokud byly smluvními stranami ujednané. V případě, že faktura nebyla vystavena řádně, je smluvní strana, které je faktura určena, oprávněna fakturu vrátit, a to ve lhůtě pěti pracovních dnů od jejího doručení s uvedením chybných či chybějících náležitostí. Pokud bude faktura v uvedené lhůtě oprávněně vrácena, je smluvní strana, které byla faktura vrácena, povinna řádně vystavit a doručit bezvadnou (opravenou či doplněnou) fakturu, a to ve lhůtě pěti pracovních dnů od jejího vrácení. Nová lhůta splatnosti počíná běžet ode dne vystavení bezvadné (tj. opravené či doplněné) faktury.
5. Pachtýř bere na vědomí, že propachtovatel se rozhodl uplatnit na vztah založený touto Smlouvou, tj. pacht pozemku, daň z přidané hodnoty, a to ve smyslu zákona č. 235/2004 Sb., o dani z přidané hodnoty ve znění pozdějších předpisů.
6. Pachtovné bude na každé další roky valorizováno vždy k 1. 1. aktuálního kalendářního roku podle skutečně dosažené míry inflace vyjádřené přírůstkem průměrného indexu spotřebitelských cen za 12 posledních měsíců předchozího kalendářního roku zveřejněného Českým statistickým úřadem. Pachtovné bude automaticky upravováno bez písemného oznámení pachtýři.
7. Pachtýř se zavazuje platit propachtovateli pachtovné v souladu s touto Smlouvou, zejména řádně a včas.

V.

Práva a povinnosti smluvních stran

1. Pachtýř je povinen s předmětem pachtu řádně hospodařit dle dohodnutého a příslušnými úřady povoleného účelu, užívat jej v souladu s ustanoveními této Smlouvy a v záležitostech touto Smlouvou neupravených v souladu s obecně platnými právními předpisy a na své náklady řádně udržovat na něm se nacházející předměty a zařízení, pokud se jedná o běžné záležitosti spojené s jeho využíváním.
2. Pachtýř se zavazuje neprovádět žádné úpravy na předmětu pachtu bez předchozího písemného souhlasu propachtovatele, vyjma úprav prováděných v rámci hornické činnosti pachtýře.
3. Pachtýř je povinen umožnit propachtovateli vstup na předmět pachtu za účelem zjištění jeho stavu a kontroly jeho užívání pachtýřem v souladu s touto Smlouvou.

4. Pachtýř je povinen na předmětu pachtu umožnit propachtovateli výkon činností souvisejících s hospodařením v lese dle zák. č. 289/1995 Sb., o lesích a o změně a doplnění některých zákonů (lesní zákon), ve znění pozdějších předpisů a platného lesního hospodářského plánu, nebude-li příslušným rozhodnutím orgánů státní správy rozhodnuto jinak. Pachtýři se zakazuje jakékoli kácení trvalých porostů bez předchozího písemného souhlasu propachtovatele.
5. Pachtýř není oprávněn umístit na předmětu pachtu jakékoli stavby bez předchozího písemného souhlasu propachtovatele.
6. Propachtovatel je oprávněn kontrolovat, jak pachtýř plní povinnosti, které pro něj vyplývají z této Smlouvy.
7. Rozhodne-li příslušný orgán státní správy pravomocným rozhodnutím o uložení pokuty propachtovateli v souvislosti s porušením zákonných povinností, ke kterým došlo jednáním nebo opomenutím pachtýře dle této Smlouvy, je pachtýř povinen zaplatit propachtovateli částku ve výši uložené pokuty včetně případných dalších nákladů propachtovatele s tímto spojených, zejména pak nákladů řízení, a to vše do 5 pracovních dnů od doručení písemné výzvy propachtovatele k úhradě.
8. Pachtýř není oprávněn přenechat bez předchozího písemného souhlasu propachtovatele předmět pachtu nebo jeho část do užívání třetí osobě.
9. Pachtýř se zavazuje na vlastní náklady odstranit újmu, která na předmětu pachtu jeho činností nebo činností třetích osob vznikne, a to ve lhůtě 30 kalendářních dnů od doručení písemné výzvy propachtovatele k odstranění újmy, s výjimkou povinností k provedení sanací a rekultivací pro které platí pravidla schváleného plánu otvírky, přípravy a dobývání (POPD).
10. Pachtýř se zavazuje neuskladňovat a nelikvidovat odpady vzniklé jeho činností nebo činností třetích osob na předmětu pachtu s výjimkou provádění sanačních a rekultivačních prací za podmínek schválených státním orgánem. Za likvidaci uskladněného odpadu na předmětu pachtu odpovídá výlučně pachtýř. Likvidaci provede pachtýř na vlastní náklady do 7 dnů od zjištění závadného stavu.
11. Pachtýř se zavazuje, že zabezpečí výkon hornické činnosti a činností souvisejících tak, aby nedocházelo k újmě na okolních lesních porostech na pozemcích, které nejsou součástí předmětu pachtu a nebyly dotčeny zájmy ochrany přírody.
12. Pachtýř nese plnou odpovědnost za veškerou újmu, která jím prováděnou činností nebo porušením jeho povinností založené touto Smlouvou či právním předpisem vznikne propachtovateli či třetím osobám, a to i v případě, že by újma vznikla v důsledku činnosti pachtýřem najatých právnických či fyzických osob v souvislosti s prováděnou hornickou činností.
13. Smluvní strany ujednávají, že právo pachtu dle této Smlouvy se nezapiše do veřejného seznamu.
14. Smluvní strany sjednávají pro případ porušení povinností uvedených v článku V. této Smlouvy smluvní pokutu ve výši 10 % aktuálního ročního pachtovného, nejméně však [REDAKCE] č, za každý jednotlivý případ. Stanovením smluvní pokuty není dotčeno právo poškozené strany na náhradu škody a zaplacená smluvní pokuta se na náhradu škody nezapočítává. Smluvní pokuta je splatná do 15 dnů od doručení výzvy smluvní straně, která porušila své povinnosti.
15. Smluvní strany berou na vědomí, že cenová ujednání v této Smlouvě jsou obchodním tajemstvím propachtovatele, a zavazují se:
 - a) k ochraně údajů v této Smlouvě, která jsou obchodním tajemstvím propachtovatele, před třetí osobou a před jejich zneužitím,
 - b) nesdělít žádné informace a údaje v této Smlouvě, na které se vztahuje obchodní tajemství propachtovatele, třetím osobám,
 - c) zajistit, aby údaje v této Smlouvě, které jsou obchodním tajemstvím propachtovatele, nebyly zpřístupněny třetím osobám,a to vše s výjimkou poskytnutí: svým účetním, daňovým či právním poradcům, vázaných povinností mlčenlivosti, úřadům a soudům, pokud je to vyžadováno příslušnými právními předpisy.

VI.

Ostatní ujednání

Pachtýř se zavazuje nevydávat stanoviska či vyjádření třetím osobám k dotčení či omezení ve využívání předmětu pachtu nebo jeho části.

VII.

Sankční ujednání

Pro případ prodlení s úhradou pachtovného se pachtýř zavazuje zaplatit propachtovateli smluvní pokutu ve výši 0,05 % z dlužné částky za každý i započatý den prodlení. Právo propachtovatele na náhradu škody vzniklé z porušení smluvních povinností pachtýře či právo tuto Smlouvu vypovědět ve smyslu čl. III. této Smlouvy tím není dotčeno.

VIII.

Criminal Compliance doložka

1. Smluvní strany níže svým podpisem stvrzují, že v průběhu vyjednávání o této Smlouvě vždy jednaly a postupovaly čestně a transparentně a současně se zavazují, že takto budou jednat i při plnění této Smlouvy a veškerých činnostech s ní souvisejících.
2. Smluvní strany se dále zavazují vždy jednat tak a přijmout taková opatření, aby nedošlo ke vzniku důvodného podezření na spáchání trestného činu či k samotnému jeho spáchání (včetně formy účastenství), v důsledku tedy jednat tak, aby kterékoli ze smluvních stran nemohla být přičtena odpovědnost podle zákona č. 418/2011 Sb., o trestní odpovědnosti právnických osob a řízení proti nim, ve znění pozdějších předpisů nebo nevznikla trestní odpovědnost fyzických osob (včetně zaměstnanců) podle zákona č. 40/2009 Sb., trestní zákoník, ve znění pozdějších předpisů, případně aby nebylo zahájeno trestní stíhání proti jakémukoli ze smluvních stran včetně jejich zaměstnanců podle platných a účinných právních předpisů.
3. Propachtovatel za tímto účelem vytvořil tzv. Criminal Compliance Program Lesů České republiky, s.p. (viz www.lesycr.cz), a v jeho rámci přijal závazek vymezovat se proti jakémukoli protiprávnímu a neetickému jednání a nastavil postupy k prevenci a odhalování takového jednání.

IX.

Závěrečná ustanovení

1. Pokud není v této Smlouvě ujednáno jinak, řídí se vztahy mezi smluvními stranami příslušnými obecně platnými právními předpisy, zejména pak občanským zákoníkem, ve znění pozdějších předpisů.
2. V případě změny identifikačních údajů smluvních stran se tyto zavazují vzájemně se o této skutečnosti bez zbytečného odkladu písemně informovat.
3. Tuto Smlouvu lze měnit a doplňovat pouze písemnými vzestupně číslovanými dodatky podepsanými oprávněnými zástupci obou smluvních stran.
4. Pro platnost této Smlouvy je v souladu se Statutem propachtovatele a zákonem č. 77/1997 Sb., o státním podniku, ve znění pozdějších předpisů nutný souhlas Ministerstva zemědělství, které rovněž vykonává jménem státu funkci zakladatele propachtovatele (dále jen „Zakladatel“) ve smyslu ustanovení § 17 odst. 2 zákona č. 77/1997 Sb., o státním podniku, ve znění pozdějších předpisů.
5. Zakladatel udělil předchozí souhlas s nakládáním s určeným majetkem ve smyslu ustanovení § 17 odst. 2 zákona č. 77/1997 Sb., o státním podniku, ve znění pozdějších předpisů pod č. j.: 47675/2017-MZE-13221 ze dne 1. 9. 2017 v bodu 6.5.3. Statutu propachtovatele.
6. Tato Smlouva je vyhotovena ve čtyřech stejnopisech, z nichž po dvou vyhotoveních obdrží každá ze smluvních stran.
7. Obě smluvní strany jsou oprávněny a v případech stanovených zákonem i povinny uveřejnit Smlouvu a její dodatky včetně metadat v rozsahu a způsobem dle zákona č. 340/2015 Sb., o zvláštních podmínkách účinnosti některých smluv, uveřejňování těchto smluv a o registru smluv

(zákon o registru smluv), ve znění pozdějších předpisů. Obě smluvní strany jsou s uveřejněním Smlouvy a jejích dodatků včetně metadat srozuměny.

8. Tato Smlouva nabývá platnosti dnem podpisu oběma smluvními stranami. Účinnosti nabývá dnem **1. 1. 2021**; v případě povinnosti uveřejnění je účinnost podmíněna uveřejněním v registru smluv.
9. Smluvní strany prohlašují, že si tuto Smlouvu přečetly a na důkaz správnosti a souhlasu připojují prosty omylu své vlastnoruční podpisy.
10. Nedílnou součástí této Smlouvy jsou tyto přílohy:

- Příloha č. 1: Rozhodnutí Krajského úřadu Jihočeského kraje, odboru životního prostředí, zemědělství a lesnictví, č. j.: KUJCK 115953/2020 ze dne 5. 10. 2020
- Příloha č. 2: Geometrický plán č. 218-54/2004 ověřený [redacted] ne 23. 9. 2005
- Příloha č. 3: Rozhodnutí Krajského úřadu Jihočeského kraje, odboru životního prostředí, zemědělství a lesnictví, č. j.: KUJCK 131004/2020 ze dne 20. 10. 2020
- Příloha č. 4: Potvrzení o změně v evidenci dobývacího prostoru Blana ev. č. 6/0281, Jehnědno ev. č. 6/0043, Krabonoš ev. č. 6/0324 a Ledenice 6/0055 Obvodního báňského úřadu v Příbrami, zn.: 134/2009/07 ze dne 2. 2. 2009
- Příloha č. 5: Rozhodnutí č. 219/69 -ČKZ o stanovení dobývacího prostoru Blana Ministerstva stavebnictví, Československých keramických závodů, Praha – Hlubočepy, zn.: T 2/2-1357-58 ze dne 14. 6. 1968
- Příloha č. 6: Rozhodnutí o změně (zmenšení) dobývacího prostoru Blana ev. č. 60281 Obvodního báňského úřadu v Plzni, zn. 3315/465/01 ze dne 11. 12. 2001
- Příloha č. 7: Zákres hranice dobývacího prostoru Blana, evidenční číslo 6/0281
- Příloha č. 8: Rozhodnutí o povolení hornické činnosti v dobývacím prostoru Blana Obvodního báňského úřadu v Plzni, zn.: 1302-511/93/Čt/Vá ze dne 22. 7. 1993
- Příloha č. 9: Rozhodnutí o povolení změny Plánu otvírky, přípravy a dobývání povolené hornické činnosti v dobývacím prostoru Blana Obvodního báňského úřadu pro území krajů Plzeňského a Jihočeského, zn.: SBS 20576/2016/OBÚ-06/2 ze dne 26. 7. 2016
- Příloha č. 10: Oprávnění k hornické činnosti a činnosti prováděné hornickým způsobem vydané Obvodním báňským úřadem pro území krajů Plzeňského a Jihočeského, č. j.: SBS 24855/2020/OBÚ-06/1 ze dne 17. 7. 2020
- Příloha č. 11: Pověření pro Ing. Pavla Bártu, ekonomického ředitele ze dne 25. 3. 2015

V Hradci Králové, dne 11-12-2020

V Horní Bříze, dne 15.12.2020

Propachtovatel:

[redacted]

Ing. Josef Voják
generální ředitel
Lesy České republiky, s.p.

Pachtýř:


[redacted]

Ing. Ladislav Matoušek
jednatel společnosti
LB MINERALS, s.r.o.

[redacted]

[redacted]

Ing. Pavel Bárta
ekonomický ředitel společnosti
LB MINERALS, s.r.o.



KRAJSKÝ ÚŘAD

JIHOČESKÝ KRAJ

Odbor životního prostředí, zemědělství a lesnictví

Oddělení lesního hospodářství a zemědělství

U Zimního stadionu 1952/2

370 76 České Budějovice



KUCBX00XCOMZ

Váš dopis zn.:

Ze dne:

Naše č. j.:

Sp. zn.:


KUJCK 115953/2020

OZZL 109877/2020/jabj SO

Vyřizuje:

Telefon:

E-mail:



Datum:

5. 10. 2020

Toto rozhodnutí nabylo právní moci
dne 23. 10. 2020 (7)
KRAJSKÝ ÚŘAD – JIHOČESKÝ KRAJ
Odbor životního prostředí, zemědělství a lesnictví
dne 5. 11. 2020 podpis

Rozhodnutí

Krajský úřad - Jihočeský kraj, odbor životního prostředí, zemědělství a lesnictví (dále jen krajský úřad) U Zimního stadionu 1952/II, 370 76 České Budějovice, jako příslušný orgán státní správy, dle ust. § 67 odst. 1 písm. g) zák. č. 129/2000 Sb., o krajích (krajské zřízení), ve znění pozdějších předpisů a dle ust. § 48a odst. 1 písm. b) zákona č. 289/1995 Sb., o lesích a o změně a doplnění některých zákonů, ve znění pozdějších předpisů (dále jen lesní zákon), na základě žádosti firmy LB MINERALS, s.r.o., se sídlem Tovární 431, 330 12 Horní Bříza, IČO: 27994929 (dále také jen žadatel) ze dne 2. 9. 2020:

I. p o v o l u j e podle ust. § 13 odst. 1 lesního zákona **dočasné odnětí pozemků určených k plnění funkcí lesa** (PUPFL) ve vlastnictví žadatele dle geometrického plánu č. 218-54/2004 ze dne 23. 9. 2005 (GP) nově označených jako KN **parc.č. 308/15 o výměře 1,4834 ha a parc.č. 308/40 o výměře 0,0428 ha, oba v k.ú. Zahájí u Hluboké nad Vltavou**, od doby nabytí právní moci tohoto rozhodnutí na dobu 10 let **s ukončením ke dni 31. 12. 2030 za účelem těžby žáruvzdorných jíílů v dobývacím prostoru Blana**.

Celková výměra dočasně odjímaných pozemků v **k.ú. Zahájí u Hluboké nad Vltavou** činí **1,5262 ha**; zábor pozemků je zakreslen v kopii části GP, která tvoří nedílnou součást tohoto rozhodnutí jako příloha č. 2.

II. u k l á d á podle ust. § 16 lesního zákona žadateli tato **opatření v zájmu ochrany pozemků** určených k plnění funkcí lesa:

dle odst. 2 písm. d):

- před uplynutím doby dočasného odnětí urychleně provést na odňatých pozemcích půdní úpravy a rekultivace dle schváleného plánu sanace a rekultivace, aby do dvou let od opětovného zařazení do lesního fondu mohly být tyto zalesněny,

dle odst. 2 písm. f):

- před odlesněním řádně vytyčit a vyznačit hranice pozemků dočasně odňatých plnění funkcí lesa,

dle odst. 3:

- pokud k dalšímu využití lesního pozemku odňatého plnění funkcí lesa je třeba stavební povolení nebo jiné rozhodnutí podle zvláštních předpisů, nesmí být započato s jeho odlesňováním dřívě, než takovéto rozhodnutí nabude právní moci.

III. stanoví podle ust. § 17 odst. 1 lesního zákona **poplatek za dočasné odnětí**, který je povinen žadatel zaplatit **v roční výši** [redacted]. Výpočet výše poplatku za dočasné odnětí je uveden v příloze č. 1, která je nedílnou součástí tohoto rozhodnutí a poplatek je splatný vždy **do 31.12. každého roku**, v němž odnětí trvá. Poplatek je žadatel povinen zaplatit na účet Celního úřadu pro Jihočeský kraj České Budějovice č.ú. 8758-17720231/0710, VS 27994929, KS 1148 pro platbu bezhotovostní nebo KS 1149 pro platbu složenkou. V případě, že se odnětí uskuteční nebo bude ukončeno v průběhu kalendářního roku, stanoví se poplatek ve výši jedné dvanáctiny roční částky poplatku za každý, i započatý měsíc. Na základě ust. § 17 odst. 5 lesního zákona, připadá z poplatku 40% obci, v jejímž katastrálním území k odnětí došlo a 60% Státnímu fondu životního prostředí ČR.

Odůvodnění

Rozhodnutí o dočasném odnětí pozemků určených k plnění funkcí lesa je výjimkou ze zákazu využívat tyto pozemky k jiným účelům (ust. § 13 odst. 1 lesního zákona). Podáním, které bylo doručeno dne 2. 9. 2020 krajskému úřadu, navrhl žadatel vydání rozhodnutí podle ust. § 16 odst. 1 lesního zákona. Dnem doručení žádosti bylo zahájeno řízení v předmětné věci. Správní orgán přípisem čj. KUJCK 115573/2020 ze dne 16. 9. 2020 oznámil účastníkům zahájení správního řízení a dal tím možnost účastníkům řízení vyjádřit své stanovisko k uvedenému záměru, navrhopvat důkazy a činit návrhy; žádný z účastníků těchto svých práv do doby vydání rozhodnutí nevyužil.

Žadatel předložil tyto podklady podle vyhlášky MZe ČR č. 77/1996 Sb., o náležitostech žádosti o odnětí nebo omezení a podrobnostech o ochraně pozemků určených k plnění funkcí lesa, v platném znění:

- podrobné zdůvodnění požadavku s uvedením údajů o uvažovaném použití PUPFL
- údaje o celkovém rozsahu PUPFL, jejichž zábor se předpokládá; dobu trvání dočasného odnětí
údaje o dotčených PUPFL podle katastru nemovitostí (obec, katastrální území, parcelní číslo, druh, výměra pozemku, údaje o vlastníkovi), geometrický plán
- údaje lesního hospodářského plánu nebo lesní hospodářské osnovy o lesních porostech na dotčených pozemcích včetně jejich zařazení do hospodářských souborů a kategorií lesa, výpočet poplatku za odnětí – [redacted]
- návrh plánu sanace a rekultivace vycházející z plánu rekultivace "REKULTIVACE DP Blana" 10/2013 schváleného pod zn. SBS 20576/2016
- rozhodnutí Obvodního báňského úřadu v Plzni zn. 3315/465/01 o změně (zmenšení) dobývacího prostoru Blana ev.č. 60281 ze dne 11.12.2001 s nabytím právní moci rozhodnutí dne 6.2.2002; rozhodnutí Obvodního báňského úřadu pro území krajů Plzeňského a Jihočeského zn. SBS 20576/2016/OBÚ-06/2 o povolení změny Plánu otvírky, přípravy a dobývání povolené hornické činnosti v dobývacím prostoru Blana ze dne 26.7.2016 s nabytím právní moci rozhodnutí dne 10.8.2016 (ust. § 27 odst. 6 zákona č. 44/1988 Sb., o ochraně a využití nerostného bohatství, ve znění pozdějších předpisů (dále jen horní zákon) uvádí, že „Stanovení a změna dobývacího prostoru je i rozhodnutím o využití území v rozsahu jeho vymezení na povrchu.“ V ust. § 43 odst. 4 horního zákona se dále uvádí, že „Dobývací prostory stanovené podle dosavadních předpisů se posuzují jako dobývací prostory podle tohoto zákona a jako podklad územně plánovací dokumentace.“)
- souhlas vlastníka lesa a lesního odborného hospodáře, jimiž je Česká republika s právem hospodařit Lesů České republiky, s.p., Přemyslova 1106, 501 68 Hradec Králové, prostřednictvím Lesní správy Hluboká nad Vltavou, Karla Čapka 1171, 373 41 Hluboká nad Vltavou.

Správní orgán vyhověl žadateli, neboť konstatuje, že provedené odnětí neovlivní negativně hledisko zachování lesa, ochrany životního prostředí a ostatní společenské zájmy ve smyslu ustanovení § 14 odstavce 1 lesního zákona.

Poplatek, který je příjmem obce, může být podle ust. § 17 odst. 5 lesního zákona použit jen pro zlepšení životního prostředí v obci, nebo pro zachování lesa. Nebyl-li poplatek zaplacen v plné výši nejpozději v den jeho splatnosti, je žadatel povinen zaplatit za každý den prodlení penále ve výši 0,1 % z nezaplacené částky, a to počínaje dnem následujícím po dni splatnosti až do dne zaplacení včetně. Nárok vlastníků pozemků na úhradu ztráty z předčasné likvidace lesních porostů a na zvýšené provozní náklady podle ust. § 21 odst. 2 a 3 lesního zákona není vydáním tohoto rozhodnutí dotčen.

U pozemků dočasně odňatých dochází k opětovnému využití k plnění funkcí lesa dnem oznámení žadatele krajskému úřadu o skončení jiného využití a o zabezpečení opatření uvedených v ust. § 4 odst. 1 vyhlášky č. 77/1996 Sb., o náležitostech žádosti o odnětí nebo omezení a podrobnostech o ochraně pozemků určených k plnění funkcí lesa, v platném znění.

Platnost rozhodnutí o dočasném odnětí zaniká podle ust. § 16 odst. 5 písm. b) lesního zákona uplynutím dvou let od nabytí právní moci rozhodnutí, nebude-li do této doby započato s využíváním pozemků k účelům, pro něž bylo rozhodnutí vydáno. Žadatel je povinen dodržovat základní povinnosti ochrany pozemků určených k plnění funkcí lesa uvedené v ust. § 13 lesního zákona. Pozemek se vrací po zániku platnosti rozhodnutí mezi pozemky určené k plnění funkcí lesa. Vlastník pozemku je povinen tuto skutečnost oznámit orgánu státní správy lesů, který rozhodnutí vydal. Tento orgán o skutečnosti vyrozumí ostatní účastníky řízení a dotčené orgány státní správy.

Platnost rozhodnutí o dočasném odnětí zaniká podle ust. § 16 odst. 5 písm. a) lesního zákona uplynutím doby, na kterou bylo rozhodnutí vydáno. Případnou žádost o prodloužení doby platnosti rozhodnutí je nutno podat orgánu státní správy lesů, který rozhodnutí vydal, před uplynutím doby platnosti.


Poučení účastníků

Proti tomuto rozhodnutí se lze odvolat k Ministerstvu zemědělství ČR, a to do 15 dnů ode dne jeho doručení, podáním, učiněným u Krajského úřadu - Jihočeský kraj, odboru životního prostředí, zemědělství a lesnictví, U Zimního stadionu 1952/II, 370 76 České Budějovice.

Příloha č. 1: Výpočet poplatku za odnětí

Příloha č. 2: části GP č. 218-54/2004 ze dne 23. 9. 2005 s vyznačením předmětných pozemků


vedoucí odboru



Obdrží na doručenkou účastníci řízení:

LB MINERALS, s.r.o., Tovární 431, 330 12 Horní Bříza (DS)

Lesy České republiky, s.p., Přemyslova 1106, 501 68 Hradec Králové prostřednictvím lesního správce LČR, s.p., Lesní správy Hluboká nad Vltavou, Karla Čapka 1171, 373 41 Hluboká nad Vltavou (DS)

Na vědomí (po vyznačení nabytí právní moci):

Celní úřad pro Jihočeský kraj, Kasárenská 6, 370 21 České Budějovice (DS) s doložkou právní moci do 15-ti dnů ode dne nabytí právní moci

Obec Zahájí, Zahájí 4, 373 48 Zahájí (DS)

**Výpočet poplatku za dočasné odnětí na dobu 10 let
(příloha č. 1 k rozhodnutí č.j. KUJCK 115953/2020/OZZL)**

Poplatek za dočasné odnětí lesních pozemků (OLP) se vypočte jako kapitálová hodnota ročního odvodu podle vzorce:

$$OLP = PP \times CD \times f \times \text{plocha odnětí}$$

OLP -- poplatek za dočasné odnětí lesních pozemků

PP -- průměrná roční potenciální produkce lesů v České republice v $\text{m}^3 \text{ ha}^{-1}$

CD -- průměrná cena dřeva na odvozním místě v Kč za m^3

f -- faktor ekologické váhy lesa

Průměrná roční potenciální produkce lesů v České republice je dlouhodobě neměnná

a dosahuje výše

6,3 $\text{m}^3 \text{ ha}^{-1}$

Hodnota z tabulky faktoru ekologické váhy lesa
(lesy zvláštního určení 32 h)

2,0

Průměrná cena dřeva na odvozním místě v Kč za m^3 pro r. 2020

██████████

$$OLP = PP \times CD \times f \times \text{plocha odnětí}$$

$$OLP = \text{██████████} \times \text{██████████} \times \text{██████████} \times \text{██████████} = \text{██████████}$$

VÝKAZ DOSAVADNÍHO A NOVÉHO STAVU ÚDAJŮ KATASTRU NEMOVITOSTÍ

Číslo pozemku	Dosavadní stav			Nový stav						Porovnání se stavem evidence právních vztahů					
	Výměra parcely		Druh pozemku	Označení pozemku parc. číslem	Výměra parcely		Druh pozemku	Nabyvatel	Způsob určení výměry	Dle přechodů z pozemku označeného v		Číslo listu vlastnický	Výměra dílu		Označení dílu
	ha	m ²	Způsob využití		ha	m ²	Způsob využití			katastru nemovitostí	dřívější poz. evidenci		ha	m ²	
201/11	3	38		2011/1	zaniká				0			188			
201/12	13	49		2011/2		10	01		0			188			
201/11	10	18		2015/1		6	32		0			13			
201/12	3	88		2015/2	zaniká				0			13			
201/01	3	09		2016/1	zaniká				0			10			
201/02	8	27		2016/2		4	96		0			10			
202/11	10	72		2021/1		6	67		0			31			
202/12	4	32		2021/2	zaniká				0			31			
202/21	4	53		2022/1	zaniká				0			13			
202/22	13	06		2022/2		9	57		0			13			
202/31	29	53		2025/1		22	86		0			188			
202/32	8	06		2025/2	zaniká				0			188			
2169/2dII1	52	72		2169/2dII1		23	51		0			188			
2169/2dII2	3	09		2169/2dII2		3	09		0			104			
	55	81				26	60								
2189/3	7	32		2189/3	zaniká				0			188			
2189/1dII1	5	34		2189/1dII1		3	34		0			188			
2189/1dII2	26	10		2189/1dII2		26	10		0			60000			
2189/1dII3		77		2189/1dII3			77		0			1			
	32	21				30	21								
2189/2dII1	1	44		2189/2dII1	zaniká				0			188			
2189/2dII2		42		2189/2dII2			42		0			138			
2189/2dII3	8	97		2189/2dII3	zaniká				0			104			
Celkem	9	35	98	Celkem		4	60	04							

Nabyvatelé: 1-dosavadní
2-dle smlouvy

* Oprava výměry podle §68, odst.10, vyhl.190/96 Sb. u parcely ZE č.1984 díl 1, d./12.
** Parcely PZE č.1793,1954/2,1955/2,1960/1,1960/2,1961/1,1961/2,1962/1,1963
dII2, 1964/1,1964/2,1966/2, 2010/2,2011/1,2015/2,2016/1,2021/2,2022/1,2025/2 a 2189/2
díl 1 a díl 3 a 2189/3 jsou vyčerpány celé.Změna výměry u těchto parcel dle § 26, písm. b, vyhl. 190/1996 Sb.

Ověřuje se, že tato kopie souhlasí s geometrickým plánem
Datum: 31.8.2005 Ev.č.: 114/2005

Parcelní číslo podle				Parcelní číslo podle			
mapový	státní	Kód BPEJ	Výměra	mapový	státní	Kód BPEJ	Výměra
číslo	číslo		ha : m ²	číslo	číslo		ha : m ²
313	313	3301	2 38				
313/19	313/19	3301	76				
313/20	313/20	3301	2 06				
313/21	313/21	3301	89				
313/23	313/23	3301	89				
		3301	34				
		3301	31				
		3301	3				

Dělit nebo spočítat pozemky lze jen na základě územního rozhodnutí, pokud podmínky pro ně nejsou stanoveny jinak.

GEOMETRICKÝ PLÁN pro rozdělení pozemku

Zhotovil: **Norberta Frýdka 15, 370 05 České Budějovice**

Číslo plánu: **218-54/2004**

Okres: **ČESKÉ BUDĚJOVICE**

Obec: **ZAHÁJÍ**

Kat. území: **ZAHÁJÍ U HLUBOKÉ N.VLT.**


Mapový list: **HLUBOKÁ 4-6/4**

Kód způsobu určení výměry: 2-ze souhlasu v S-JTSK, 1-jiným číselným způsobem, 0-graficky

Dosavadním vlastníkům pozemků byla poskytnuta možnost seznámit se v terénu s průběhem navrhovaných nových hranic, které byly označeny předepsaným způsobem

plast. mezníky, sloupky plotů, dočasně-dřevěným kolíčkem

Náležitosti a přesnost odpovídá právním předpisům.




Geometrický plán ověřil úředně oprávněný zeměměřický inženýr: **[Signature]**

Dne **23.09.2005** Číslo **54/2004**

Úředně oprávněný zeměměřický inženýr odpovídá za odbornou úroveň geometrického plánu, za dosažení předepsané přesnosti a za uplnění a úplnost náležitostí podle právních předpisů.

Katastrální úřad souhlasí s očíslováním parcel.



Souhlas katastrálního úřadu poskytl: **[Signature]**

1595/2005

Jeden výtisk geometrického plánu a předepsané přílohy jsou uloženy u katastrálního úřadu.

VÝKAZ DOSAVADNÍHO A NOVÉHO STAVU ÚDAJŮ KATASTRU NEMOVITOSTÍ

Dosavadní stav				Nový stav													
Označení pozemku parc. číslem	Výměra parcely		Druh pozemku	Označení pozemku parc. číslem	Výměra parcely		Druh pozemku	Nabyvatel	Způsob určení výměry	Porovnání se stavem evidence právních vztahů							
	ha	m ²	Způsob využití		ha	m ²	Způsob využití			Díl přechází z pozemku označeného v katastru nemovitostí	divížití poz. evidenci	Číslo listu vlistovní	Výměra dílu		Označení dílu		
													ha	m ²			
308/15	4	53	30 lesní pozemek	308/15	1	48	34 lesní pozemek 2		0	308/15	PK	104	1	48	34		
				308/32		99	31 lesní pozemek 2		2	308/15		104		47	42	a4	
				308/18						2	308/18		104		51	89	b4
				308/33		96	02 lesní pozemek 2		2	308/15		104		99	31		
				308/18						2	308/18		104		2	85	c4
				308/34		7	37 lesní pozemek 2		0	308/15		104		93	17	d4	
				308/35		93	72 lesní pozemek 2		0	308/18		104		96	02		
308/18	11	42	57 lesní pozemek	308/36	1	49	32 lesní pozemek 2		0	308/15		104	1	49	32		
				308/40		4	28 lesní pozemek 1		0	308/15		104		4	28		
				308/18		4	16	37 lesní pozemek 2		0	308/18		104	4	16	37	
				308/37		63	32 lesní pozemek 1		0	308/18		104		63	32		
				308/38		4	64	53 lesní pozemek 2		0	308/18		104	4	64	53	
				308/39		53	29 lesní pozemek 1		0	308/18		104		53	29		
				309/1	37	51	ostatní pl. zeměp. pl.	309/1		25	42 ostatní pl. zeměp. pl.		2	0	309/1		188
309/3		12	09 ostatní pl. zeměp. pl.						1	0	309/1		188	12	09		
312	94	98	lesní pozemek	312		94	98 lesní pozemek 2		0		1792	126		13	05	e1	
												1793	126		9	78	f1
												1954/1	18		7	71	d1
												1955/1	13		8	90	c1
												1955/2	13		1	37	g1
												1956	13			88	i1
												1959	33		1	56	j1
												1960/1	33		2	70	h1
												1960/2	104		11	36	b1
												1961/1	16		8	31	a1
												1961/2	16		5	10	y
												1962/1	16		12	07	x
												1962/2	16		3	74	w
												2189/2/ díl 1	188		1	44	e4
												2189/2 díl 3	104		7	01	z
313	23	33	ostatní pl. neplodná	313		23	33 ostatní pl. neplodná		2	0		1963 díl 1	188		11	44	p1
												1966/1	126		2	36	o1
												1966/2	188		6	15	n1
												1967/1	161			19	m1
												1984 díl 2	104		2	59	k1
												1986/1	188			60	l1
314	85	38	lesní pozemek	314/1		85	26 lesní pozemek 2		0					23	33		
												1961/1	16		4	63	t
												1961/2	16		1	06	u
												1962/1	16			28	v
												1963 díl 2	104		1	95	p
												1964/1	104		6	36	q
												1964/2	104		10	38	s
												1966/2	188		7	76	r
												1984 díl 2	104		51	63	m
								1986/1	188		3	71	n				

1. podpis
 2. podpis
 3. podpis
 4. podpis
 5. podpis
 6. podpis
 7. podpis
 8. podpis
 9. podpis
 10. podpis
 11. podpis
 12. podpis
 13. podpis
 14. podpis
 15. podpis
 16. podpis
 17. podpis
 18. podpis
 19. podpis
 20. podpis
 21. podpis
 22. podpis
 23. podpis
 24. podpis
 25. podpis
 26. podpis
 27. podpis
 28. podpis
 29. podpis
 30. podpis
 31. podpis
 32. podpis
 33. podpis
 34. podpis
 35. podpis
 36. podpis
 37. podpis
 38. podpis
 39. podpis
 40. podpis
 41. podpis
 42. podpis
 43. podpis
 44. podpis
 45. podpis
 46. podpis
 47. podpis
 48. podpis
 49. podpis
 50. podpis
 51. podpis
 52. podpis
 53. podpis
 54. podpis
 55. podpis
 56. podpis
 57. podpis
 58. podpis
 59. podpis
 60. podpis
 61. podpis
 62. podpis
 63. podpis
 64. podpis
 65. podpis
 66. podpis
 67. podpis
 68. podpis
 69. podpis
 70. podpis
 71. podpis
 72. podpis
 73. podpis
 74. podpis
 75. podpis
 76. podpis
 77. podpis
 78. podpis
 79. podpis
 80. podpis
 81. podpis
 82. podpis
 83. podpis
 84. podpis
 85. podpis
 86. podpis
 87. podpis
 88. podpis
 89. podpis
 90. podpis
 91. podpis
 92. podpis
 93. podpis
 94. podpis
 95. podpis
 96. podpis
 97. podpis
 98. podpis
 99. podpis
 100. podpis

Priloha č. 2







KRAJSKÝ ÚŘAD

JIHOČESKÝ KRAJ

Odbor životního prostředí, zemědělství a lesnictví

Oddělení lesního hospodářství a zemědělství

U Zimního stadionu 1952/2

370 76 České Budějovice



KUCBX00XNTN8

Váš dopis zn.:

Ze dne:

Naše č. j.:

Sp. zn.:

KUJCK 131004/2020

OZZL 109877/2020/jabj SO

Vyřizuje:

Telefon:

E-mail:

Datum:

20. 10. 2020

Toto rozhodnutí nabylo právní moci
dne 7. 11. 2020 (7)

KRAJSKÝ ÚŘAD – JIHOČESKÝ KRAJ
Odbor životního prostředí, zemědělství a lesnictví
dne 12. 11. 2020 podpis

Rozhodnutí

Krajský úřad – Jihočeský kraj, odbor životního prostředí, zemědělství a lesnictví (dále jen krajský úřad), U Zimního stadionu 1952/2, 370 76 České Budějovice, jako orgán státní správy lesů, příslušný ve věci rozhodnout podle ust. § 48a odst. 1 písm. b) zákona č. 289/1995 Sb., o lesích a o změně a doplnění některých zákonů, ve znění pozdějších předpisů (dále jen lesní zákon), rozhodl podle § 70 zák.č. 500/2004 Sb., správní řád, ve znění pozdějších předpisů (dále jen správní řád) takto:

Výrok rozhodnutí č.j. KUJCK 115953/2020 ze dne 5. 10. 2020 se opravuje tak, že text výroku:

„I. p o v o l u j e podle ust. § 13 odst. 1 lesního zákona dočasné odnětí pozemků určených k plnění funkcí lesa (PUPFL) ve vlastnictví žadatele dle geometrického plánu č. 218-54/2004 ze dne 23. 9. 2005 (GP) nově označených jako KN parc.č. 308/15 o výměře 1,4834 ha a parc.č. 308/40 o výměře 0,0428 ha, oba v k.ú. Zahájí u Hluboké nad Vltavou, od doby nabytí právní moci tohoto rozhodnutí na dobu 10 let s ukončením ke dni 31. 12. 2030 za účelem těžby žáruvzdorných jílu v dobývacím prostoru Blana.“

se nahrazuje textem:

„I. p o v o l u j e podle ust. § 13 odst. 1 lesního zákona dočasné odnětí pozemků určených k plnění funkcí lesa (PUPFL) ve vlastnictví České republiky s právem hospodařit Lesů České republiky, s.p., Přemyslova 1106/19, 500 08 Nový Hradec Králové dle geometrického plánu č. 218-54/2004 ze dne 23. 9. 2005 (GP) nově označených jako KN parc.č. 308/15 o výměře 1,4834 ha a parc.č. 308/40 o výměře 0,0428 ha, oba v k.ú. Zahájí u Hluboké nad Vltavou, od doby nabytí právní moci tohoto rozhodnutí na dobu 10 let s ukončením ke dni 31. 12. 2030 za účelem těžby žáruvzdorných jílu v dobývacím prostoru Blana.“

a dále se **rozhodnutí č.j. KUJCK 115953/2020 ze dne 5. 10. 2020 opravuje** tak, že text odůvodnění:

„souhlas vlastníka lesa a lesního odborného hospodáře, jimiž je Česká republika s právem hospodařit Lesů České republiky, s.p., Přemyslova 1106, 501 68 Hradec Králové, prostřednictvím Lesní správy Hluboká nad Vltavou, Karla Čapka 1171, 373 41 Hluboká nad Vltavou.“

se nahrazuje textem:

„souhlas vlastníka lesa a lesního odborného hospodáře, jimiž je Česká republika s právem hospodařit Lesů České republiky, s.p., Přemyslova 1106/19, 500 08 Nový Hradec Králové, prostřednictvím Lesní správy Hluboká nad Vltavou, Karla Čapka 1171, 373 41 Hluboká nad Vltavou.“


V dalších částech se rozhodnutí č.j. KUJCK 115953/2020 ze dne 5. 10. 2020 nemění.

Odůvodnění

Předmětným rozhodnutím krajský úřad rozhodl o dočasném odnětí pozemků určených k plnění funkcí lesa za účelem těžby žáruvzdorných jíílů v dobývacím prostoru Blana. Ve výroku bylo chybně uvedeno, že pozemky jsou ve vlastnictví žadatele, když z podkladů pro vydání rozhodnutí bylo zřejmé, že vlastníkem je Česká republika s právem hospodařit Lesů České republiky, s.p., Přemyslova 1106/19, 500 08 Nový Hradec Králové. V odůvodnění předmětného rozhodnutí pak bylo nepřesně uvedeno sídlo vlastníka pozemků. Podle ust. § 70 správního řádu provede opravu zřejmých nesprávností v písemném vyhotovení rozhodnutí ten správní orgán, který rozhodnutí vydal. Z uvedených důvodů nezbylo, než rozhodnout tak, jak je uvedeno ve výroku tohoto rozhodnutí.

Poučení účastníků

Proti tomuto opravnému rozhodnutí má právo podat odvolání pouze účastník, který jím může být přímo dotčen, k Ministerstvu zemědělství ČR, a to do 15 dnů ode dne jeho doručení, podáním učiněným u Krajského úřadu - Jihočeský kraj, odboru životního prostředí, zemědělství a lesnictví, U Zimního stadionu 1952/II, 370 76 České Budějovice.


vedoucí odboru

Obdrží na doručencek účastníci řízení:

LB MINERALS, s.r.o., Tovární 431, 330 12 Horní Bříza (DS)

Lesy České republiky, s.p., Přemyslova 1106/19, 500 08 Nový Hradec Králové prostřednictvím lesního správce
LČR, s.p., Lesní správy Hluboká nad Vltavou, Karla Čapka 1171, 373 41 Hluboká nad Vltavou (DS)

Na vědomí (po vyznačení nabytí právní moci):

Celní úřad pro Jihočeský kraj, Kasárenská 6, 370 21 České Budějovice, s doložkou právní moci do 15-ti dnů
ode dne nabytí právní moci

Obec Zahájí, Zahájí 4, 373 48 Zahájí (DS)

Doložka konverze na žádost do dokumentu v listinné podobě

Tento dokument v listinné podobě, který vznikl pod pořadovým číslem **201119_000364** převedením z dokumentu obsaženého v datové zprávě, skládajícího se z 2 listů, se shoduje s obsahem dokumentu, jehož převedením vznikl.

Autorizovanou konverzí dokumentu se nepotvrzuje správnost a pravdivost údajů obsažených v dokumentu a jejich soulad s právními předpisy.

Obsah předložené datové zprávy k provedení autorizované konverze byl ve shodě se záznamy Informačního systému datových schránek. Tato datová zpráva s číslem 833863713 byla systémem přenesena dne 21.10.2020 v 10:05:43. Platnost datové zprávy byla ověřena dne 26.10.2020 v 11:50:25. Datová zpráva byla opatřena elektronickou značkou, zaručenou elektronickou pečeti založenou na certifikátu pro elektronickou pečeť vydaném kvalifikovaným poskytovatelem služeb vytvářejících důvěru, nebo uznávanou elektronickou pečeti. Údaje o elektronické značce nebo pečeti: číslo certifikátu **01 52 A4 67**, certifikát byl vydán **PostSignum Qualified CA 4, Česká pošta, s.p. pro Informační systém datových schránek - produkční prostředí Ministerstvo vnitra České republiky**. Elektronická značka nebo pečeť byla označena časovým razítkem. Datum a čas **22.10.2020 06:05:55**, číslo kvalifikovaného časového razítka nebo kvalifikovaného elektronického časového razítka **01 40 71 46**, časové razítko bylo vydáno **PostSignum Qualified CA 5, Česká pošta, s.p.**

Odesílající datová schránka:

Název: Jihočeský kraj

Adresa: U Zimního stadionu 1952/2, 37001 České Budějovice, CZ

ID datové schránky: kdib3rr

Typ uživatele: Pověřená osoba

Vstupní dokument obsažený v datové zprávě byl podepsán kvalifikovaným elektronickým podpisem a platnost kvalifikovaného elektronického podpisu byla ověřena dne 26.10.2020 v 11:50:31. Kvalifikovaný elektronický podpis byl shledán platným (dokument nebyl změněn) a ověření platnosti kvalifikovaného certifikátu pro elektronický podpis bylo provedeno vůči zveřejněnému seznamu zneplatněných certifikátů vydanému k datu 26.10.2020 10:45:48. Údaje o kvalifikovaném elektronickém podpisu: číslo kvalifikovaného certifikátu pro elektronický podpis **01 53 17 AC**, kvalifikovaný certifikát pro elektronický podpis byl vydán kvalifikovaným poskytovatelem služeb vytvářejících důvěru **PostSignum Qualified CA 4, Česká pošta, s.p. pro podepisující osobu [redacted] vedoucí odboru, Odbor životního prostředí, zemědělství a lesnictví, 672, Jihočeský kraj**. Uznávaný elektronický podpis byl označen platným kvalifikovaným časovým razítkem nebo kvalifikovaným elektronickým časovým razítkem vydaným kvalifikovaným poskytovatelem. Platnost časového razítka byla ověřena dne 26.10.2020 v 11:50:31. Údaje o časovém razítku: datum a čas **21.10.2020 08:45:45**, číslo kvalifikovaného certifikátu pro časové razítko **01 40 71 42**, časové razítko bylo vydáno kvalifikovaným poskytovatelem **PostSignum Qualified CA 5, Česká pošta, s.p.**

Vystavil: Česká pošta, s.p.

Pracoviště: Borovany

Česká pošta, s.p. dne 26.10.2020

Jméno, příjmení a podpis osoby, která autorizovanou konverzi dokumentu provedla:

[redacted]

Otisk úředního razítka:



133091571-30719-201026115005

Poznámka:

Kontrolu této doložky lze provést v centrální evidenci doložek přístupným způsobem umožňujícím dálkový přístup na adrese <https://www.czechpoint.cz/overovacidolozky>.



OBVODNÍ BÁŇSKÝ ÚŘAD V PŘÍBRAMI

NÁM. T.G.MASARYKA 145, P.O.BOX 14, 261 80 PŘÍBRAM I

LB MINERALS, s.r.o.

- 3 -02- 2339

Generální ředitel

LB MINERALS, s.r.o.

Horní Bříza 431

330 12 Horní Bříza

Váš dopis značky / ze dne

Naše značka

Vvřizuje / linka

V Příbrami

134/2009/07

2. 2. 2009

Věc :

Změna v evidenci dobývacích prostorů Blana ev.č. 6/0281, Jehnědno ev.č. 6/0043, Krabonoš ev.č. 6/0324 a Ledenice 6/0055

Obvodní báňský úřad v Příbrami obdržel dne 15. 01. 2009 vaši žádost o změnu v evidenci dobývacích prostorů Blana ev.č. 6/0281, Jehnědno ev.č. 6/0043, Krabonoš ev.č. 6/0324 a Ledenice 6/0055, doloženou mimo jiné pravomocným usnesením Krajského soudu v Plzni ze dne 22. 12. 2008, spis. značka F 27256/2008, B 1345/6 – 441 o zápisu přeměny právní formy obchodní společnosti do obchodního rejstříku, kterým se v obchodním rejstříku vedeném u Krajského soudu v Plzni oddílu B, vložce 1345 vymazává obchodní firma LB MINERALS, a.s. a zapisuje se obchodní firma LB MINERALS, s.r.o. a potvrzením Československé obchodní banky, a.s. ze dne 19. 12. 2008 čj. CPM/KRA/105/08, kterým se potvrzuje, že v souvislosti se změnou právní formy společnosti LB MINERALS, a.s. na LB MINERALS, s.r.o. se od 01. 01. 2009 mění označení majitele „Zvláštního účtu finančních rezerv na sanace a rekultivace“ č. 17807273/0300 a „Zvláštního účtu finančních rezerv na důlní škody“ č. 117008233/0300, dříve vedených na LB MINERALS, a.s. na LB MINERALS, s.r.o., Obvodní báňský úřad v Příbrami po přezkoumání žádosti provedl požadovanou změnu a vydává:

„Potvrzení o zaevidování dobývacích prostorů Blana, Jehnědno, Krabonoš a Ledenice“

Dobývací prostory jsou na obvodním báňském úřadě v Příbrami evidovány (Blana evidovaný v knize dobývacích prostorů díl 6, folio 0281, Jehnědno evidovaný v knize dobývacích prostorů dílu 6, folio 0043, Krabonoš evidovaný v knize dobývacích prostorů dílu 6, folio 0324 a Ledenice evidovaný v knize dobývacích prostorů dílu 6, folio 0055) na organizaci **LB MINERALS, s.r.o., Horní Bříza č.p. 431, PSČ 330 12, IČ 279 94 929.**

předseda OBÚ Příbram

Co.:

Český báňský úřad, Kozi 4, 110 01 Praha 1

Česká geologická služba – Geofond, Kostelní 26, 170 06 Praha 7

p.d.



4960

4/70

3889



69

Ministerstvo stavebnictví

Ústřední hospodářský orgán:

Orgán pověřený: **Československé keramické závody, generální ředitelství, Praha - Hlubočepy****Rozhodnutí****6.219/69 - ČKS**

Ministerstvo stavebnictví jakožto ústřední hospodářský orgán
Československé keramické závody, generální ředitelství, Praha - Hlubočepy jakožto orgán pověřený

rozhodnutím ze dne **14.6.1968** zn. **T 2/1-1357-38**k návrhu těžebního národního podniku **Calofrig - Borovany**ze dne **15.11.1968** a na základě

výsledku místního komisionálního projednání ze dne **16.4.1968**
 stanoví ve smyslu § 21 odst. 2 zákona č. 41/1957 Sb. v dohodě s ^{českým} ~~ústeckým~~ báňským úřadem
 v Praze těžebnímu národnímu podniku **Calofrig Borovany**

tento dobývací prostor:

1. Název dobývacího prostoru: **Planá**Plošný rozsah: **362 ha 50 a**

Hranice dobývacího prostoru na povrchu jsou tvořeny stranami nepravidelného

6 - úhelníka s vrcholy určenými souřadnicemi udanými v platném souřadnicovém
 systému (Křovákově ~~36533 - Krágorově~~):

Vrchol	X	Souřadnice	Y
1	1, 153 000	7 61	500
2	1, 153 000	7 60	000
3	1, 153 5 00	7 59	500
4	1, 155 000	7 59	500
5	1, 155 000	7 61	000
6	1, 154 000	7 61	500

Prostorové hranice dobývacího prostoru pod povrchem jsou určeny svislými rovinami vedenými povrchovými hranicemi.

Dobývací prostor se rozkládá na katastrálním území

obce: okres: **České Budějovice** **Jihočeský**
..... **České Budějovice** **Jihočeský**
..... **České Budějovice** **Jihočeský**

2. Dobývací prostor se stanoví pro dobývání: **84-válcových žil**

V dobývacím prostoru byla (nebyla) zjištěna průmyslově dobývatelná ložiska **žil**
žil **žil**

Zásoby zahrnuté do dobývacího prostoru
byly schváleny KKZ výměrem č. j. **1201-120/84** ze dne **18.12.1984**

3. Omezení dobývání nebo zvláštní technické podmínky pro jeho provádění v místech uvedených
v § 5 odstavce 4 vyhl. č. 260/1957 Ú. I. **žil**

Ružičko a podpis ústí Hosp. orgánu:


1. Budou vyzkoušena některá ustanovení pro ochranu zemědělského půdního fondu, zejména zř. č. 35/58 sb. a Vyhl. ministerstva zemědělství a rybníků č. 17/58 sb.
 2. Tělebu nelze narušovat vodohospodářské poměry silničního tělesa. Pokud se bude provádět čisté voda do silničního příkopu, musí být zachován sčera V.E a M. O.V. Č. Měškovice.
 3. Prístupové komunikace do tělebu musí být provedeny tak, aby bylo zabráněno vyřazení bláta dopravními prostředky na přílehu silnici. Účastní komunikací do silnice musí být provedeno přemostění silničního příkopu telesoústavními rozbíhací a rozjezdovými musí být provedeny v dostatečně velkém počtu.
 4. Do tělebu nebude zahrnut ani žádný, aby zůstala zachována úroveň z rybníka Blanského do rybníka Vodňanského a silnice č. 102 z rybníka Zapolata. Tímto rozhodnutím se ruší staré rozhodnutí OSKS Zahájí-Blana I., Zliv-Blana II. č. 668/59 ze dne 2.4.1959, č. 121/Ing. K.
- Proti tomuto rozhodnutí možno podat odvolání k ministerstvu stavebnictví v ústředí Čkoslovenských keramických závodů, generální ředitelství v ústředí - hlubočepích do 15 dnů ode dne oznámení tohoto rozhodnutí doručením jeho vyhotovení.

uzítka a podpis
 Státní báňské správy:
 Čj. 1460/1970

Souhlasí se
 Nám

ÚKAD

ČESKOSLOVENSKÉ KERAMICKÉ ZÁVODY
 generální ředitelství
 Ředitelství - hlubočepí
 ústředí hosp. orgánu:



- 7. září 1970

v ústředí dne 23. září 1970

OBVODNÍ BAŇSKÝ ÚŘAD V PLZNI

HŘÍMALÉHO 11, 301 00 PLZEŇ



NABYLO PRÁVNÍ MOCI
DNE: 6. 2. 2002
Podpis: [redacted] - dle rozdělovníku -
Datum: 26. 5. 2002

Naše značka

Vaříkova linka

V Plzni

3315/465/01

11.12.2001

Věc :

Rozhodnutí o změně (zmenšení) dobývacího prostoru Blana ev. č. 60281

Obvodní baňský úřad v Plzni k návrhu organizace Calofrig a.s. se sídlem Borovany, Tovární ulice č.p. 36, PSČ 373 12, IČO: 46 67 84 25 podaném dne 31.10.2001, dle ust. § 27 odst. 1) zákona č. 44/1988 v platném znění, v dohodě s Ministerstvem životního prostředí ČR, městem Zliv a obcí Zahájí vydává

Rozhodnutí

o změně dobývacího prostoru **Blana** stanoveného rozhodnutím ČKZ GR Praha ze dne 23.7.1969 č.j.219/69-ČKZ, a to následovně:

Z původního nepravidelného 12ti úhelníku o velikosti 3,625000 km², s vrcholy 1 - 6 určenými souřadnicemi v platném souřadnicovém systému JTSK:

Seznam souřadnic:

bod	souřadnice X	souřadnice Y
1	1 153 000	761 500
2	1 153 000	760 000
3	1 153 500	759 500
4	1 155 000	759 500
5	1 155 000	761 000
6	1 154 000	761 500

se mění na nepravidelný 6ti úhelník o ploše 0,99000 km², s vrcholy určenými souřadnicemi v platném souřadnicovém systému JTSK:

Seznam souřadnic vrcholů:

body	souřadnice X	souřadnice Y
1	1 153 000	761 500
2	1 153 350	760 500
3	1 154 350	760 500
4	1 154 350	761 000
5	1 154 000	761 200
6	1 153 700	761 500

Dobývací prostor Blana je zaevidován na OBÚ v Plzni pod č. 60281 a změna dobývacího prostoru bude zaprotokolována v evidenci Obvodního báňského úřadu v Plzni pod č.j 3315/01 po nabytí právní moci tohoto rozhodnutí.

Celková plocha dobývacího prostoru je **0,99000 km²**, z toho

- 0,7506 km² v katastrálním území Zahájí
- 0,2394 km² v katastrálním území Zliv

Katastrální území :	Zliv	Zahájí u Hluboké nad Vltavou
Číslo katastrálního území:	54 53 41	78 97 55
Obec:	Zliv	Zahájí
ZÚJ:	54 53 41	53 60 16
Okres:	České Budějovice	České Budějovice
Kód:	3301	3301

Prostorové hranice dobývacího prostoru pod povrchem jsou určeny svislými rovinami vedenými povrchovými hranicemi.

Dobývací prostor byl stanoven pro dobývání výhradního ložiska s těmito nerosty:

- žáruvzdorné jíly ostatní

V platnosti zůstávají podmínky rozhodnutí o stanovení dobývacího prostoru vydaného ČKZ GR Praha ze dne 23.7.1969 č.j.219/69-ČKZ.

Tímto rozhodnutím není dotčeno chráněné ložiskové území vzniklé na základě ust. § 43 odst. 4) zák. č. 44/1988 Sb. ve znění pozdějších předpisů (horní zákon).

O d ů v o d n ě n í :

Důvodem změny (zmenšení) dobývacího prostoru Blana je přehodnocení geologických zásob v původním dobývacím prostoru Blana, kdy v hranicích nově navrženého dobývacího prostoru jsou zahrnuty veškeré bilanční zásoby žáruvzdorných jílu prozkoumané, které organizace využívala již v minulosti. Hranice původního dobývacího prostoru tvoří chráněné ložiskové území, vzniklé na základě ust. § 43 odst. 4) zák. č. 44/1988 Sb. ve znění pozdějších předpisů, které pokrývá veškeré zásoby vyhledané.

Zmenšení dobývacího prostoru se tedy nedotýká celkových evidovaných zásob na ložisku žáruvzdorných jílu Blana.

Ke změně dobývacího prostoru Blana se kladně vyjádřila obec Zahájí, město Zliv, odbor výkonu státní správy II Ministerstva životního prostředí ČR České Budějovice a Okresní úřad České Budějovice, referát životního prostředí .


Rozhodnutí o změně dobývacího prostoru bude zaznamenáno v evidenci dobývacích prostorů OBÚ v Plzni pod č.j 3315/01 po nabytí právní moci tohoto rozhodnutí.

Tímto rozhodnutím byla zajištěna všechna práva a právem chráněné zájmy účastníků řízení a dotčených orgánů státní správy, proto bylo rozhodnuto, jak je výše uvedeno.

Za vydání tohoto rozhodnutí byl podle zák. č. 368/1992 Sb. v platném znění vyměřen správní poplatek ve výši [REDAKCE], který byl uhrazen kolkovou známku.

Poučení o odvolání:

Proti tomuto rozhodnutí můžete podat odvolání do 15ti dnů ode dne oznámení k Českému báňskému úřadu v Praze prostřednictvím Obvodního báňského úřadu v Plzni (§53 a násl. zák. č. 71/1967 Sb.).



Rozdělovník:

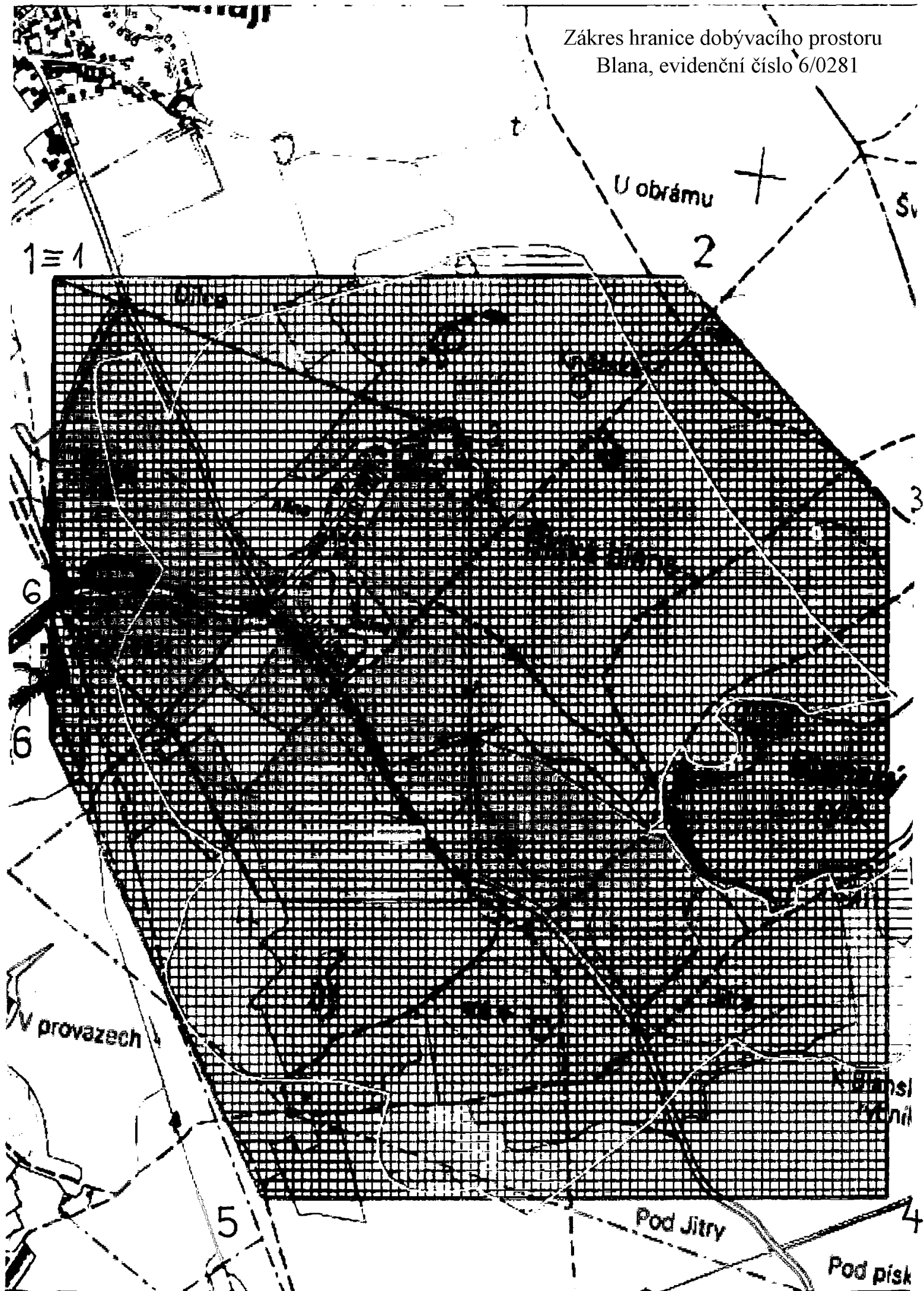
Obdrží účastníci řízení :

- 1. Calofrig a.s.,Tovární 36, 373 12 Borovany*
- 2. Obec Zahájí, 373 48 Dívčice*
- 3. Město Zliv, Dolní náměstí 585, 373 44 Zliv*

Obdrží na vědomí po nabytí právní moci rozhodnutí:

- 1. MŽP, odbor výkonu státní správy II, Jeronýmova 1, 370 01 České Budějovice + 1x mapa*
- 2. Ministerstvo průmyslu a obchodu, Na Františku 32, 110 15 Praha + 1x mapa*
- 3. ČBÚ Praha, Kozí 4, 110 01 Praha 1 + 1x mapa*
- 4. Obecní úřad Zahájí, 373 48 Dívčice*
- 5. Městský úřad Zliv, Dolní náměstí 585, 373 44 Zliv*
- 6. OkÚ České Budějovice,- referát životního prostředí+ 1*mapa*

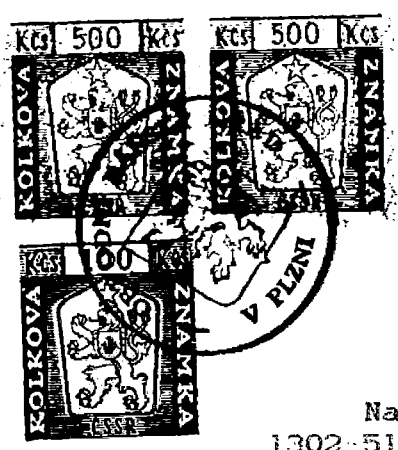
Zákres hranice dobývacího prostoru
Blana, evidenční číslo 6/0281



669/10. P. 93/R
Ing. BARTUŠKA
Dn. MUV 26. 8. 1993

OBVODNÍ BAŇSKÝ ÚŘAD PÍZEŇ

Hřimalého 11, 320 25 Pízeň tel. 019/222 367



Calofrig,	NABÝLO PRÁVNÍ MOC	2
373 12	DNE: 26. 8. 1993	
Benešany		
Datum: 26. 8. 1993		

Naše značka 1302-511/93/Čt/74 Vyřizuje [redacted] Datum Pízeň 22.7.1990

Věc: Povolení hornické činnosti v dobývací prostoru Biana

Obvodní báňský úřad v Pízeň podle ustanovení § 17, zákona ČNR č. 61/1988 Sb. o hornické činnosti, výbušninách a o státní báňské správě ve znění později vydaných předpisů a na základě výsledků řízení projednaných dne 28.6. 1993 na jednání spojeném s místním šetřením vydává

rozhodnutí

k povolení hornické činnosti v povrchovém ložisku na žárovzdorné a kameninové jíly v dobývacím prostoru Biana stanovená rozhodnutím ze dne 16.4. 1969 č. 219/69/ČKZ.

K tomu se stanoví:

- 1) Ložisko žárovzdorných a kameninových jíli bude těženo způsobem uvedeným ve schváleném plánu otvirky, přípravy a dobývání a to v souladu s platnými horními, bezpečnostními i obecnými předpisy.
- 2) V místech, kde se báňská činnost přiblíží ke hranici stanoveného dobývacího prostoru, bude tato hranice vytýčena vhodným způsobem v terénu.
- 3) Těžební, skrývkové a s nimi související práce budou prováděny pouze na pozemcích řádně majetkoprávně vyřizovaných, vyňatých z lesního půdního fondu a v potřebném předstihu odlesněných.
- 4) Mezi horní hranou I. skrývkového řezu a okrajem lesního porostu bude zachován manipulační pruh o min. šíři 5 metrů

- 5) V území, kde přichází v úvahu kontakt s historickými hlubinnými díly bude postupováno v souladu s technologickým postupem zpracovaným dle platného bezpečnostního předpisu.
- 6) Vnitřní výsypka bude zakládána v místech, kde již zásoby užitkového nerostu byly vytěženy a podloží výsypky bude řádně odvedněno.
- 7) Rekultivace území zasaženého těžební činností bude prováděna plynule podle schváleného plánu rekultivace, který bude předložen referátu životního prostředí Okresního úřadu v Českých Budějovicích do 30.8. 1993
- 8) Zachován bude ochranný piliř silnice III třídy Munice - Zahájí o šířce min. 25 m od osy silnice.
- 9) Při vypouštění důlních vod je nutno dodržovat podmínky stanovené dopisem Okresního úřadu, referátu životního prostředí, České Budějovice ze dne 10.12.1992 č. j. Vod/7113/92/Ště.
- 10) Platnost tohoto rozhodnutí končí vydobytím zásob jílu v části dobývacího prostoru Blana vyznačené v mapové příloze plánu otvírky, přípravy a dobývání schváleného pro lom

O d ů v o d n ě n í :

Calofrig, a.s. Borovany požádala v souladu s ust. § 17, zák. č. 61/1988 Sb. ve znění později vydaných předpisů o povolení hornické činnosti v dobývacím prostoru Blana. Žádost byla doložena schváleným plánem otvírky, přípravy a dobývání, zpracovaným dle ust. § 32 zákona č. 44/1988 Sb. a vyhl. č. 104/1988 Sb. a potřebnými doklady. Důvodem jejího podání bylo zajištění dalšího postupu těžby jílu ve stanoveném dobývacím prostoru. Jelikož nevyvstaly okolnosti, které by bránily toto rozhodnutí vydat, bylo rozhodnuto jak výše uvedeno.

Proti tomuto rozhodnutí se lze odvolat do 15 dnů od jeho oznámení k ČBÚ v Praze prostřednictvím OBÚ v Plzni (§ 53 a násl. zákon č. 71/67 Sb.

V opise na vědomí

- Calofrig a.s. Borovany, divize 3, Šamotka, 373 44 Zliv
- Okresní úřad, ref. ŽP, České Budějovice
- Obecní úřad Zahájí, 373 49 Mydlovary
- Správa a údržba silnic, Nemanická, Kněžské Dvory, 370 00 Č. Budějovice
- Lesy České republiky, LS Hluboká n. Vltavou, 373 41




OBVODNÍ BÁŇSKÝ ÚŘAD PRO ÚZEMÍ KRAJŮ PLZEŇSKÉHO A JIHOČESKÉHO

HŘÍMALÉHO 11, 301 00 PLZEŇ



Toto rozhodnutí nabylo
právní moci dne.....*10.8.2016*.....
je vykonatelné dne.....
Obvodní báňský úřad pro území krajů
Plzeňského a Jihočeského
dne.....*11.8.2016*.....




Váš dopis značky / ze dne

Naše značka

Oprávněná úřední osoba

V Plzni

SBS 20576/2016/OBÚ-06/2



26.7.2016

Věc:

ROZHODNUTÍ

o povolení změny Plánu otvírky, přípravy a dobývání povolené hornické činnosti v dobývacím prostoru Blana

Obvodní báňský úřad pro území krajů Plzeňského a Jihočeského (dále jen „OBÚ“), jako orgán věcně i místně příslušný, podle ustanovení § 41 odst. 2 písm. b) a § 38 zákona č. 61/1988 Sb., o hornické činnosti, výbušninách a o státní báňské správě, ve znění pozdějších předpisů (dále jen „zákon č. 61/1988 Sb.“), ve správním řízení k žádosti organizace LB MINERALS, s.r.o., se sídlem Tovární 431, 330 12 Horní Bříza, IČ: 27994929 (dále jen „organizace“), ve věci povolení změny Plánu otvírky, přípravy a dobývání lomu Blana a o schválení tvorby finanční rezervy na sanaci a rekultivaci pozemků dotčených prováděnou hornickou činností v dobývacím prostoru Blana, vedeném za účastenství organizace jako jediného účastníka řízení rozhodl takto:

I.

OBÚ na základě ustanovení § 10 odst. 10 zákona č. 61/1988 Sb.

p o v o l u j e

změnu Plánu otvírky, přípravy a dobývání v dobývacím prostoru Blana,

podle kterého je rozhodnutím Obvodního báňského úřadu v Plzni ze dne 22.7.1993 pod č.j. 1302-511/93/Čt/Vá povoleno provádění hornické činnosti v dobývacím prostoru Blana. Změna se povoluje v rozsahu dokumentace „Změna plánu otvírky, přípravy a dobývání lomu Blana 2016“, vypracované v roce 2016 báňským projektantem [REDACTED] (dále jen „Změna POPD Blana 2016“). Změna POPD Blana 2016 nahrazuje Plán otvírky, přípravy a dobývání v dobývacím prostoru Blana [REDACTED] včetně všech jeho změn a dodatků.

Zároveň se tímto výrokem mění i podmínka č. 8 výroku rozhodnutí vydaného Obvodním báňským úřadem v Plzni Obvodního báňského úřadu v Plzni dne 22.7.1993, č.j. 1302-511/93/Čt/Vá o povolení hornické činnosti v dobývacím prostoru Blana takto:

Původní znění:

- *Zachován bude ochranný piliř silnice III. třídy Munice-Zahájí o šířce min. 25 m od osy silnice.*

Nové znění:

- *Prováděnou hornickou činností nebude dotčeno silniční ochranné pásmo silnice III/10579 Munice – Zahájí ve vzdálenosti 15 m od osy vozovky.*

II.

OBÚ podle ustanovení § 37a odst. 2 zákona č. 44/1988 Sb., o ochraně a využití nerostného bohatství (horní zákon), ve znění pozdějších předpisů (dále jen „horní zákon“)

s c h v a l u j e

vytváření finanční rezervy na sanaci a rekultivaci pozemků dotčených těžbou při hornické činnosti v dobývacím prostoru Blana (dále jen „finanční rezerva na SaR“) ve výši [REDAKCE] na každou 1 tunu vytěžené suroviny (dále jen „schválená částka“).

Pro vytváření finanční rezervy na SaR stanovuje OBÚ následující podmínky:

1. Finanční rezerva na SaR bude vytvářena jako součin schválené částky a výše roční hrubé těžby uvedené ve výkazu GeO (MŽP) V3-01.
2. Výše tvorby finanční rezervy na SaR bude každoročně upravována o úředně vyhlášenou inflaci, a to tak, že:
 - a) schválená částka pro aktuální výpočet výše tvorby finanční rezervy bude upravena o celkový inflační nárůst meziročně vyhlášených inflací za uplynulá účetní období od vydání tohoto rozhodnutí podle vzorce

$$S\check{C}_x = S\check{C}_{x-1} \times I.$$

Kde:

$S\check{C}_x$... upravená schválená částka pro příslušný účetní rok

$S\check{C}_{x-1}$... upravená schválená částka pro předchozí účetní rok

I ... úředně vyhlášená inflace za uplynulý účetní rok

- b) zůstatek na účtu finanční rezervy na SaR bude upraven o inflaci vyhlášenou za uplynulé účetní období.
3. Organizace zašle nejpozději do 5. července příslušného roku OBÚ písemnou zprávu, ve které bude uvedena výše tvorby finanční rezervy na SaR vytvořené za skončené účetní období, celkový zůstatek na účtu pro tuto rezervu, výši peněžních prostředků uložených na zvláštní vázaný účet (dále jen „ZVÚ“) v zákonem stanovené lhůtě, a rovněž i celkový zůstatek peněžních prostředků uložených na ZVÚ, samostatně zřízeném pro tuto rezervu.

O d ů v o d n ě n í

Organizace podala u zdejšího úřadu dne 23.6.2016 žádost o povolení změny Plánu otvírky, přípravy a dobývání v lomu Blana a o schválení tvorby finanční rezervy na SaR podle dokumentace „Změna POPD Blana 2016“. Žádost byla podepsána [REDAKCE]

[REDAKCE] Dnem podání bylo zahájeno podle § 44 odst. 1 zákona č. 500/2004 Sb., správní řád, ve znění pozdějších předpisů (dále jen „správní řád“), řízení o výše uvedené žádosti.

Žádost byla doložena předepsanou dokumentací a dále těmito stanovisky dotčených orgánů, jímž přísluší ochrana zákonem chráněných zájmů podle zvláštních předpisů:

- Rozhodnutí Ministerstva zemědělství, odboru hospodářské úpravy a ochrany lesů, ze dne 11.5.2016 č.j. 29471/2016-MZE-16211, kterým se vydává Závazné stanovisko – souhlas s návrhem plánu rekultivace DP Blana, bez stanovených podmínek;
- Stanovisko Odboru životního prostředí Magistrátu města České Budějovice, ze dne 17.5.2016 č.j. OOŽP/3944/2016/Kot;

V uvedených stanoviscích dotčených orgánů nebyly stanoveny žádné podmínky ani požadavky k projednávané věci.

Dále byla žádost doložena souhlasem Správy a údržby silnic Jihočeského kraje ze dne 5.10.2015, zn. SUS Jck/2015, se stanovením silničního ochranného pásma silnice III/10579 Munice – Zahájí ve vzdálenosti 15 m od osy vozovky.

OBÚ po přezkoumání podané žádosti konstatoval, že je úplná a obsahuje všechny předepsané náležitosti a poskytuje dostatečný podklad pro posouzení žádosti.

V dobývacím prostoru (dále jen „DP“) Blana je prováděna hornická činnost (dále jen „HČ“) podle Plánu otvírky, přípravy a dobývání v DP Blana (██████████) na základě rozhodnutí Obvodního báňského úřadu v Plzni ze dne 22.7.1993, č.j. 1302-511/93/Čt/Vá. OBÚ ověřil, že navrhovanou Změnou POPD Blana 2016 nejsou ohrožena práva a plnění povinností jiných osob a nemění se okruh osob dotčených nebo ohrožených dosavadním prováděním HČ v DP Blana. OBÚ proto v dalším řízení postupoval podle ustanovení § 10 odst. 10 zákona č. 61/1988 Sb. s tím, že účastníkem řízení je pouze žadatel. Podle stejného zákonného ustanovení může být změna povolena pouze v součinnosti s orgány státní správy chránícími v dotčeném území zájmy podle zvláštních předpisů. K tomu byla žadatelem doložena výše uvedená písemná stanoviska dotčených orgánů.

Dokumentace Změny POPD Blana 2016 spočívá v aktualizaci textové části stávajícího Plánu otvírky, přípravy a dobývání v dobývacím prostoru Blana (██████████), a to ve vztahu k novelám příslušných právních předpisů, použití mechanizace určené k dobývání a technologické dopravě natěžené suroviny a z důvodu změny kapitoly 1.6 Plán sanace i rekultivace území dotčeného těžbou. Součástí dokumentace Změny POPD Blana 2016 je dokumentace „Výpočet nákladů na sanace a rekultivace v dobývacím prostoru Blana“ zpracovaná I. ██████████ v únoru 2016, která obsahuje návrh tvorby finanční rezervy na SaR a „Plán rekultivace DP Blana“ zpracovaný ██████████ říjnu 2013. Souhlas s předloženým plánem sanace a rekultivace DP Blana byl ze strany dotčených orgánů státní správy chránících v dotčeném území zájmy podle zvláštních předpisů doložen jejich shora uvedenými stanovisky. Správní orgán dále konstatoval, že dokumentace respektuje zásady báňské technologie a zajištění bezpečnosti práce a provozu a navrhovaná Změna POPD Blana 2016 vychází z koncepce stávajícího Plánu otvírky, přípravy a dobývání v DP Blana, podle kterého bylo povoleno provádění HČ v DP Blana rozhodnutím Obvodního báňského úřadu v Plzni ze dne 22.7.1993 pod č.j. 1302-511/93/Čt/Vá.

Vzhledem k výše uvedeným skutečnostem OBÚ rozhodl způsobem uvedeným ve výroku tohoto rozhodnutí, když:


- v I. části výroku povolil žádanou Změnu POPD Blana 2016 a v návaznosti na výše cit. souhlasné stanovisko správce komunikace silnice III. třídy Munice-Zahájí, Správy a údržby silnic Jihočeského kraje, změnil podmínku č. 8 výroku rozhodnutí Obvodního báňského úřadu v Plzni ze dne 22.7.1993, č.j. 1302-511/93/Čt/Vá, kterou byla stanovena povinnost zachování ochranného pilíře o šířce min. 25 m od osy silnice a uložil zachovat silniční ochranné pásmo silnice této komunikace ve vzdálenosti 15 m od osy vozovky. Nově stanovená velikost ochranného pásma této silnice je stanovena v souladu s platným právním předpisem (§ 30 odst. 2 písm. c) zákona č. 13/1997 Sb., o pozemních komunikacích, ve znění pozdějších předpisů) a je takto zpracováno i ve Změně POPD Blana 2016.
- Ve II. části výroku tohoto rozhodnutí OBÚ schválil vytváření finanční rezervy na SaR a k jejímu zajištění vytváření stanovil tři podmínky. Výše tvorby finanční rezervy na SaR, vztažená na objemovou jednotku hrubé těžby suroviny, byla stanovena podílem předpokládaných celkových nákladů na technickou a biologickou rekultivaci a vypočtených zásob ložiska určených k exploataci. K zachování reálné hodnoty výše uvedené rezervy v průběhu její tvorby správní orgán stanovil podmínky zajišťující

zohlednění inflačních jevů a zachování reálné hodnoty vytvořených finančních prostředků. Zároveň, ve smyslu § 37a odst. 4 horního zákona, nařídil ukládat peněžní prostředky ve výši tvorby těchto rezerv na ZVÚ.

Správní poplatek za vydání rozhodnutí podle položky 60 1. b) zákona č. 634/2004 Sb., o správních poplatcích, ve znění pozdějších předpisů, ve výši [REDAKCE] byl uhrazen kolkovými známkami. Spolu s tímto rozhodnutím se organizaci zasílá i pare č. 2 dokumentace projednané v tomto řízení, jež je nedílnou součástí tohoto rozhodnutí.

Poučení o odvolání

Proti tomuto rozhodnutí se lze odvolat do 15 dnů ode dne jeho doručení k Českému báňskému úřadu, podáním u OBÚ v Plzni (§ 81 a násl. správního řádu). Odvolání musí mít náležitosti uvedené v § 37 odst. 2 správního řádu, tzn. musí být patrné, kdo jej činí, které věci se týká a co se navrhuje. Odvolání jen proti odůvodnění rozhodnutí je nepřípustné.



Rozdělovník k č.j. SBS 20576/2016/OBÚ-06/2:

Účastník řízení


- LB MINERALS, s.r.o., Tovární 431, 330 12 Horní Bříza

Obdrží po nabytí právní moci:

- Magistrát města České Budějovice, odbor životního prostředí, nám. Přemysla Otakara II. č. 1/1
- Ministerstvo zemědělství, odbor státní správa, hospodářské úpravy a ochrany lesů, Těšnov 17, 117 05 Praha

Č.j.: SBS 24855/2020/OBÚ-06/1

Vyřizuje: [REDACTED]



OBVODNÍ BÁŇSKÝ ÚŘAD

pro území krajů

Plzeňského a Jihočeského

vydává, podle ustanovení § 5 odst. 2 zákona č. 61/1988 Sb., o hornické činnosti, výbušninách a o státní báňské správě, ve znění pozdějších předpisů (dále jen „zákon č. 61/1988 Sb.“), a podle ustanovení § 1 odst. 2 vyhlášky č. 15/1995 Sb., o oprávnění k hornické činnosti a činnosti prováděné hornickým způsobem, jakož i k projektování objektů a zařízení, které jsou součástí těchto činností, s použitím ustanovení § 151 odst. 1 zákona č. 500/2004 Sb., správní řád, ve znění pozdějších předpisů (dále jen „správní řád“),

OPRÁVNĚNÍ

k hornické činnosti a k činnosti prováděné hornickým způsobem,
jakož i k projektování objektů a zařízení, které jsou součástí těchto činností.

Oprávnění se vydává právnické osobě

LB MINERALS, s.r.o.

se sídlem: Tovární 431, 330 12 Horní Bříza

IČ: 279 94 929

Rozsah oprávnění:

1. ustanovení § 2 zákona č. 61/1988 Sb., písmen

- a) vyhledávání a průzkum ložisek vyhrazených nerostů (dále jen „výhradní ložiska“),
- b) otvírka, příprava a dobývání výhradních ložisek,
- c) zřizování, zajišťování a likvidace důlních děl a lomů,
- d) úprava a zušlechťování nerostů prováděné v souvislosti s jejich dobýváním,
- e) zřizování a provozování odvalů, výsypek a odkališť, při činnostech uvedených v písmenech a) až d),
- g) zajišťování a likvidace starých důlních děl,
- i) důlně měřická činnost

2. ustanovení § 3 zákona č. 61/1988 Sb., písmeno

- a) dobývání ložisek nevyhrazených nerostů, včetně úpravy a zušlechťování nerostů prováděných v souvislosti s jejich dobýváním, a vyhledávání a průzkum ložisek nevyhrazených nerostů prováděné k tomuto účelu,

- b) těžba písků v korytech vodních toků a šterkopísků plovacími stroji, včetně úpravy a zušlechťování těchto surovin prováděných v souvislosti s jejich těžbou, s výjimkou odstraňování nánosů při údržbě vodních toků,
- e) zemní práce prováděné za použití strojů a výbušnin, pokud se na jedné lokalitě přemísťuje více než 100 000 m krychlových horniny, s výjimkou zakládání staveb,
- f) vrtání vrtů s délkou nad 30 m pro jiné účely než k činnostem uvedeným v § 2 a 3,
- i) podzemní práce spočívající v hloubení důlních jam a studní, v ražení štol a tunelů, jakož i ve vytváření podzemních prostorů o objemu větším než 300 m krychlových horniny.

Odborně způsobilé osoby:

Jméno a příjmení: [REDACTED]

Datum a místo narození: [REDACTED]

Osvědčení o odborné způsobilosti závodní lomu s roční těžbou užitkového nerostu vyšší než 500 tisíc tun vydané ČBÚ v Praze dne 29.6.2006, č.j. 4531/II/05/190;

Osvědčení o odborné způsobilosti závodní lomu s roční těžbou užitkového nerostu nižší než 500 tisíc tun vydané OBÚ v Plzni dne 10. 07. 2008, č.j. 1432/08/06/2;

Osvědčení o odborné způsobilosti báňský projektant vydané OBÚ v Plzni dne 10.7.2008, č.j. 1895/08/06.

Jméno a příjmení: I [REDACTED]

Osvědčení o odborné způsobilosti závodní při provádění hornické činnosti vydané OBÚ v Plzni dne 31.10.2011, č.j. SBS/30067/2011/OBÚ-06/3.

Jméno a příjmení: [REDACTED]

Osvědčení o odborné způsobilosti závodní při provádění hornické činnosti vydané OBÚ v Plzni dne 31.10.2011, č.j. SBS/30069/2011/OBÚ-06/3.

Jméno a příjmení: [REDACTED] I

Osvědčení o odborné způsobilosti projektant hornické činnosti vydané OBÚ v Plzni dne 1.7.1999, č.j. 1884/99.

Jméno a příjmení: A [REDACTED] á

Osvědčení o odborné způsobilosti k výkonu funkce důlní měřič vydané OBÚ v Plzni dne 25.11.1998, č.j. 3183/98.

Jméno a příjmení: [REDACTED] ě

Osvědčení o odborné způsobilosti závodní lomu s roční těžbou užitkového nerostu nižší než 500 tisíc tun vydané OBÚ v Plzni dne 29.12.2010, č.j. SBS 38218/2010/3;

Osvědčení o odborné způsobilosti závodní vydané OBÚ v Plzni dne 29.12.2010, č.j. SBS 38258/2010/3;

Osvědčení o odborné způsobilosti bezpečnostní technik vydané OBÚ v Plzni dne 29.12.2010, č.j. SBS 38259/2010/3.

Jméno a příjmení: [REDACTED]

Osvědčení o odborné způsobilosti hlavní důlní měřič vydané ČBÚ v Praze dne 19.9.2017, č.j. SBS 28192/2017/ČBÚ-22.

Jméno a příjmení: [REDACTED]

Osvědčení o odborné způsobilosti projektovat, provádět a vyhodnocovat geologické práce v oborech: a) ložisková geologie, b) zkoumání geologické stavby, vydané Ministerstvem životního prostředí dne 19.6.2003, č.j. 222/660/14649/03;

Osvědčení o odborné způsobilosti projektant hornické činnosti vydané OBÚ v Plzni dne 3.7.2001, č.j. 1727/2001.

Jméno a příjmení: [REDACTED]

Osvědčení o odborné způsobilosti závodní vydané OBÚ v Plzni dne 20.1.2010, č.j. 3751/09/06/3;

Osvědčení o odborné způsobilosti závodní lomu s roční těžbou užitkového nerostu nižší než 500 tisíc tun, vydané OBÚ v Plzni dne 20.1.2010, č.j. 47/10/06/3.

Jméno a příjmení: [REDACTED]

Osvědčení o odborné způsobilosti závodní vydané OBÚ v Plzni dne 20.1.2010, č.j. 3750/09/06/3;

Osvědčení o odborné způsobilosti závodní lomu s roční těžbou užitkového nerostu nižší než 500 tisíc tun vydané OBÚ v Plzni dne 20.1.2010, č.j. 48/10/06/3.

Jméno a příjmení: [REDACTED]

Osvědčení o odborné způsobilosti závodní vydané OBÚ v Plzni dne 20.1.2010, č.j. 3749/09/06/3;

Osvědčení o odborné způsobilosti bezpečnostní technik vydané OBÚ v Plzni dne 21.2.2012, č.j. SBS/01962/2012/OBÚ-06/3.

Jméno a příjmení: [REDACTED]

Osvědčení o odborné způsobilosti závodní lomu s roční těžbou užitkového nerostu vyšší než 500 tisíc tun vydané ČBÚ v Praze dne 29.6.2006, č.j. 4530/II/05/189;

Osvědčení o odborné způsobilosti závodní lomu s roční těžbou užitkového nerostu nižší než 500 tisíc tun vydané OBÚ v Plzni dne 6.4.2005, č.j. 566/415.2/05;

Osvědčení o odborné způsobilosti bezpečnostní technik vydané OBÚ v Plzni dne 6.4.2005, č.j. 563/415.2/04;

Osvědčení o odborné způsobilosti projektant hornické činnosti vydané OBÚ v Plzni dne 6.4.2005, č.j. 564/415.2/04;

Osvědčení o odborné způsobilosti vedoucí pracovník vydané OBÚ v Plzni dne 20.11.2002, č.j. 3555/II/02/415.2.

Jméno a příjmení: [REDACTED]

Osvědčení o odborné způsobilosti závodní při provádění hornické činnosti vydané OBÚ v Plzni dne 31.10.2011, č.j. SBS/30070/2011/OBÚ-06/3.

Jméno a příjmení: ██████████

Osvědčení o odborné způsobilosti závodní vydané OBÚ v Plzni dne 18.5.2007, č.j. 1290/07/06/2.

Jméno a příjmení: ██████████

Osvědčení o odborné způsobilosti hlavní důlní měřič vydané ČBÚ v Praze dne 3.10.2017, č.j. SBS 27879/2017/ČBÚ-22.

Jméno a příjmení: ██████████

Osvědčení o odborné způsobilosti závodní lomu s roční těžbou užitkového nerostu nižší než 500 tisíc tun vydané OBÚ v Plzni dne 20.10.2011, č.j. SBS/30072/2011/3/OBÚ-06/3;
Osvědčení o odborné způsobilosti báňský projektant vydané OBÚ v Plzni dne 20.10.2011, č.j. SBS/30073/2011/3/OBÚ-06.

Jméno a příjmení: ██████████

Osvědčení o odborné způsobilosti projektant vydané OBÚ v Příbrami dne 25.3.2005, č.j. 918-415.3-05;
Osvědčení o odborné způsobilosti závodní lomu s roční těžbou užitkového nerostu nižší než 500 tisíc tun vydané OBÚ v Plzni dne 24.3.2000, č.j. 856/00.

Jméno a příjmení: ██████████

Osvědčení o odborné způsobilosti bezpečnostní technik vydané OBÚ v Plzni dne 20.4.2001, č.j. 1233/01/415.2.

Jméno a příjmení: ██████████

Osvědčení o odborné způsobilosti závodní lomu s roční těžbou vyšší než 500 000 tun užitkového nerostu pro povrchové dobývání nerudných surovin, povrchové dobývání písků a štěrkopísků, vydané ČBÚ v Praze dne 13.11.2009, č.j. 2664/II/09/204.

Jméno a příjmení: ██████████

Osvědčení o odborné způsobilosti závodní lomu s roční těžbou užitkového nerostu nižší než 500 000 tun vydané OBÚ v Příbrami dne 11.12.2009, č.j. 2617/2009/07/4.

Jméno a příjmení: ██████████

Osvědčení o odborné způsobilosti závodní lomu s roční těžbou užitkového nerostu nižší než 500 000 tun vydané OBÚ v Příbrami dne 11.12.2009, č.j. 2615/2009/07/4.

Jméno a příjmení: ██████████

Osvědčení o odborné způsobilosti závodní lomu s roční těžbou užitkového nerostu nižší než 500 000 tun vydané OBÚ v Příbrami dne 11.12.2009, č.j. 2616/2009/07/4.

Jméno a příjmení: [REDACTED]

Osvědčení o odborné způsobilosti báňský projektant vydané OBÚ pro území krajů Plzeňského a Jihočeského dne 27.2.2017, č.j. SBS 32963/2016/OBÚ-06/3;

Osvědčení o odborné způsobilosti závodní lomu s roční těžbou užitkového nerostu nižší než 500 000 tun vydané OBÚ pro území krajů Plzeňského a Jihočeského dne 10.11.2017, č.j. SBS 34166/2017/OBÚ-06/2;

Osvědčení o odborné způsobilosti závodní vydané OBÚ pro území krajů Plzeňského a Jihočeského dne 17.4.2018, č.j. SBS 39877/2017/OBÚ-06/2;

Osvědčení o odborné způsobilosti projektovat, provádět a vyhodnocovat geologické práce v oboru ložisková geologie vydané Ministerstvem životního prostředí v Praze dne 4.12.2018, č.j. ENV/2018/71264/1008.

Osvědčení o odborné způsobilosti závodního lomu s roční těžbou užitkového nerostu vyšší než 500 000 tun vydané Českým báňským úřadem v Praze dne 12.3.2020, č.j. SBS 03743/2020/ČBÚ-21.

Jméno a příjmení: [REDACTED]

Osvědčení o odborné způsobilosti bezpečnostní technik vydané OBÚ v Sokolově dne 10.3.1999, č.j. 519/410/1999.

Jméno a příjmení: [REDACTED]

Osvědčení o odborné způsobilosti závodní lomu s roční těžbou užitkového nerostu nižší než 500 tisíc tun vydané OBÚ v Sokolově dne 24.4.1995, č.j. 872/410/1995;

Osvědčení o odborné způsobilosti závodní vydané OBÚ v Sokolově dne 10.7.2007, č.j. 1631/410/He/2007;

Osvědčení o odborné způsobilosti bezpečnostní technik vydané OBÚ v Sokolově dne 8.6.1998, č.j. 1024/II/410/1998;

Osvědčení o odborné způsobilosti projektant vydané OBÚ v Sokolově dne 12.6.2001, č.j. 1328/I/410/2001;

Osvědčení o odborné způsobilosti důlní měřič vydané OBÚ v Sokolově dne 18.4.2000, č.j. 498/410/2000.

Jméno a příjmení: [REDACTED]

Osvědčení o odborné způsobilosti závodní lomu s roční těžbou užitkového nerostu nižší než 500 tisíc tun vydané OBÚ v Sokolově dne 8.2.2011, č.j. 4238/2011;

Osvědčení o odborné způsobilosti závodní vydané OBÚ pro území kraje Karlovarského dne 8.2.2016, č.j. SBS/04152/I/2016/OBÚ-08.

Jméno a příjmení: [REDACTED]

Osvědčení o odborné způsobilosti důlní měřič vydané OBÚ v Sokolově dne 22.7.2004, č.j. 2001/IV/410/2004.

Jméno a příjmení: [REDACTED]

Osvědčení o odborné způsobilosti závodní lomu s roční těžbou užitkového nerostu vyšší než 500 000 tun užitkového nerostu vydané ČBÚ v Praze dne 15.12.2010, č.j. SBS 38151/2010/211.

Jméno a příjmení: [REDACTED]

Osvědčení o odborné způsobilosti závodní lomu s roční těžbou užitkového nerostu nižší než 500 tisíc tun vydané OBÚ v Brně dne 10.11.2005, č.j. 08-7390/2005-415.2

Jméno a příjmení: [REDACTED]


Osvědčení o odborné způsobilosti bezpečnostní technik, vydané OBÚ v Brně dne 6.2.2006, č.j. 01-0463/2006-415.2.

Toto rozhodnutí nahrazuje oprávnění vydané Obvodním báňským úřadem pro území krajů Plzeňského a Jihočeského dne 15.8.2018 pod č.j. SBS 03613/2019/OBÚ-06/1.

K vydání změny oprávnění se váže poplatková povinnost podle zákona č. 634/2004 Sb., o správních poplatcích, ve znění pozdějších předpisů, a to ve výši [REDACTED] (část IV, položka 60 bod 1 písm. a) Sazebníku správních poplatků). Poplatek byl žadatelem uhrazen kolkovou známkou.

Podle ustanovení § 151 odst. 3 správního řádu nabývá rozhodnutí právní moci a právních účinků dnem převzetí dokladu účastníkem.

V Plzni dne: 17.7.2020



Toto rozhodnutí nabylo
právní moci dne... 21.7.2020
je vykonatelné dne... 21.7.2020
Obvodní báňský úřad pro území krajů
Plzeňského a Jihočeského
dne... 21.7.2020 [REDACTED]

Obdrží účastník:

LB MINERALS, s.r.o., Tovární 431, 330 12 Horní Bříza,

a na vědomí po nabytí právní moci:

- Český statistický úřad, Slovanská alej 36, 326 00 Plzeň
- Finanční úřad Plzeň-sever, nám. Českých bratří 8, 306 16 Plzeň

Pověření

Obchodní společnost LB MINERALS, s.r.o., IČ: 27994929, se sídlem Horní Bříza 431, PSČ 330 12, zapsaná v obch. rejstříku vedeném Krajským soudem v Plzni v oddílu C, vložka č. 22581, zastoupena jednatelem [redacted] a panem [redacted] tímto pověřuje svého zaměstnance, pana

Ing. Pavla Bártu
[redacted]

**ekonomického ředitele
obchodní společnosti LB MINERALS, s.r.o.
(dále jen „pověřený zaměstnanec“)**

aby zastupoval obchodní společnost LB MINERALS, s.r.o. ve všech jednáních, k nimž obvykle dochází při výkonu funkce ekonomického ředitele společnosti.

Pověřený zaměstnanec je oprávněn k právnímu jednání za společnost společně s jednatelem společnosti nebo jiným pověřeným zaměstnancem společnosti, přičemž platí:

- pokud hodnota předmětu právního jednání dosahuje částky [redacted] více, jedná pověřený zaměstnanec společně s jednatelem společnosti panem [redacted]
- pokud hodnota předmětu právního jednání nedosahuje částky [redacted] jedná pověřený zaměstnanec společně s jedním z písemně pověřených zaměstnanců společnosti v rozsahu odpovídajícím minimálně hodnotě předmětného právního jednání.

Pověřený zaměstnanec je oprávněn společně s [redacted] ve smyslu tohoto pověření pověřit i jiného zaměstnance k právnímu jednání za společnost.

Dále s odvoláním na ustanovení § 30 odst. 1 správního řádu pověřuje společnost LB MINERALS, s.r.o. pověřeného zaměstnance k samostatnému zastupování společnosti ve všech druzích správního řízení a ve všech pracovněprávních záležitostech týkajících se společnosti LB MINERALS, s.r.o. a jejích zaměstnanců.

Toto pověření nahrazuje všechna dosud udělená pověření (zmocnění).

V Horní Bříze dne 25. 3. 2015

[redacted]

Ing. Ladislav Matoušek
jednatel
LB MINERALS, s.r.o.

[redacted]

Anton Lasselsberger
jednatel
LB MINERALS, s.r.o.

POVĚŘENÍ PŘIJÍMÁM V PLNÉM ROZSAHU
DNE 25. 3. 2015
[redacted]

OVĚŘOVACÍ DOLOŽKA PRO LEGALIZACI

Podle ověřovací knihy Městského úřadu České Velenice
název úřadu

poř. č. legalizace 301/15
vlastnoručně podepsal* - uznal podpis na listině za vlastní*

Anton Lasselsberger
jméno/a, příjmení, datum a místo narození žadatele

[redacted]
adresa místa trvalého pobytu* - adresa místa pobytu na území České republiky* - adresa
bydliště mimo území České republiky*

[redacted]
druh a číslo dokladu, na základě kterého byly zjištěny osobní údaje, uvedené v této ověřovací
doložce

V Českých Velenicích dne 25.3.2015

[redacted]
Jméno a příjmení ověřující osoby, která legalizaci provedla
(nebo otisk jmenovky)

Otisk úředního razítka a podpis ověřující osoby

* Nehodící se škrtněte

OVĚŘOVACÍ DOLOŽKA PRO LEGALIZACI

Podle ověřovací knihy Městského úřadu České Velenice
název úřadu

poř. č. legalizace 305/15

vlastnoručně podepsal* - ~~uznal podpis na listině za vlastní*~~

Ladislav Matoušek, [REDACTED]

jméno/a, příjmení, datum a místo narození žadatele

[REDACTED]
adresa místa trvalého pobytu* - ~~adresa místa pobytu na území České republiky*~~ - ~~adresa bydliště mimo území České republiky*~~

[REDACTED]
druh a číslo dokladu, na základě kterého byly zjištěny osobní údaje, uvedené v této ověřovací doložce

V Českých Velenicích dne 25.3.2015

[REDACTED]
Jméno a příjmení ověřující osoby, která legalizaci provedla
(nebo otisk jmenovky)

Otisk úředního razítka a podpis ověřující osoby

* Nehodící se škrtněte