



**DODATEK Č. 1 K DOHODĚ Č. 76NA/2017/M O NÁHRADĚ
ZA PŘIČLENĚNÍ HONEBNÍCH POZEMKŮ K HONITBĚ****název: Pístov, č. 226003
název: Podhora, č. 226010**uzavřený dle ustanovení § 1746 odst. 2 zákona č. 89/2012 Sb., občanský zákoník,
ve znění pozdějších předpisů**Obec Ovesné Kladruby**se sídlem: Ovesné Kladruby č.p. 17, 353 01 Mariánské Lázně
IČO: 00572667
DIČ: CZ00572667
zapsán:
zastoupen: Aurelie Skřivanová starostka obce
bankovní spojení: u pobočky KB, a.s. v Mariánských Lázních
číslo účtu: 14823331/0100
444001 variabilní symbolelektronická
adresa: (dále jako „*vlastník přičleňovaných honebních pozemků*“) na straně jedné

a

Lesy České republiky, s.p.se sídlem: Přemyslova 1106/19, Nový Hradec Králové, 500 08 Hradec Králové
IČO: 421 96 451
DIČ: CZ 42196451
zapsaný: v obchodním rejstříku, vedeném Krajským soudem v Hradci Králové,
oddíl AXII, vložka 540
zastoupený: Ing. Josefem Vojáčkem, generálním ředitelem
na základě pověření ze dne 1.5.2020 zastoupeným
Ing. Stanislavem Bělochem, lesním správcem Lesní správy Toužim
bankovní spojení: u pobočky ČSOB, a.s. v Toužimi
číslo účtu: 102286003/0300
kontaktní
elektronická 
adresa:
doručovací adresa: Lesní správa Toužim, Plzeňská 580, 364 01 Toužim(dále jako „*držitel honitby*“) na straně druhé(vlastník přičleňovaných honebních pozemků a držitel honitby dále též společně jako
„*strany dodatku*“ a každý jednotlivě jako „*strana dodatku*“)uzavírají níže uvedeného dne, měsíce a roku tento dodatek o náhradě za přičlenění honebních
pozemků k honitbě (dále jen „*dodatek*“):

I. Předmět dodatku

Předmětem dodatku je upravení výměry přiřčených honebních pozemků na stávající údaje z katastrálního úřadu a změny honitby Pístov a Podhora z režijní na pronajatou. Mění se výše částky za přiřčené pozemky. Nedílnou součástí je příloha, kterou tvoří seznam těchto pozemků.

II. Výše a způsob úhrady

1. Strany dodatku prohlašují, že souhlasí s přiřčením honebních pozemků specifikovaných v příloze tohoto dodatku k honitbě ve smyslu zákona č. 449/2001 Sb., o myslivosti, ve znění pozdějších předpisů. Jedná se o pozemky o celkové výměře 25,6051 ha.
2. Strany dodatku se za podmínek dále uvedených dohody na náhradě za přiřčované honební pozemky ve výši honitba Pístov 846,- Kč bez DPH za jeden hektar ročně
honitba Podhora 521,- Kč bez DPH za jeden hektar ročně

Celková roční částka za přiřčení honebních pozemků činí **17 385,- Kč** bez DPH a je splatná do 31. prosince běžného roku zpětně. K této částce bude připočtena DPH ve výši stanovené platnými právními předpisy.

Pístov 12,4459 ha x 846 Kč = 10 529,- Kč/rok

Podhora 13,1592 ha x 521 Kč = 6 856,- Kč/rok

Náhrada pro rok 2020 činí **14 257,- Kč**.

3. Držitel honitby se zavazuje hradit celkovou roční částku za přiřčení honebních pozemků na základě daňového dokladu vystaveného vlastníkem přiřčovaných honebních pozemků a doručeního nejméně 14 dnů před datem splatnosti držiteli honitby. V případě, že honební pozemky budou k honitbě přiřčeny pouze část kalendářního roku, náleží vlastníkovu přiřčovaných honebních pozemků náhrada v poměrné výši.

III. Criminal Compliance doložka

1. Strany dodatku níže svým podpisem stvrzují, že v průběhu vyjednávání o tomto dodatku vždy jednaly a postupovaly čestně a transparentně a současně se zavazují, že takto budou jednat i při plnění tohoto dodatku a veškerých činnostech v něm souvisejících.
2. Strany dodatku se dále zavazují vždy jednat tak a přijmout taková opatření, aby nedošlo ke vzniku důvodného podezření na spáchání trestného činu či k samotnému jeho spáchání (včetně formy účastenství), v důsledku tedy jednat tak, aby kterékoli ze stran dodatku nemohla být přičtena odpovědnost podle zákona č. 418/2011 Sb., o trestní odpovědnosti právnických osob a řízení proti nim, ve znění pozdějších předpisů, nebo nevznikla trestní odpovědnost fyzických osob (včetně zaměstnanců) podle zákona č. 40/2009 Sb., trestní zákoník, ve znění pozdějších předpisů, případně aby nebylo zahájeno trestní stíhání proti jakékoliv ze stran dodatku včetně jejich zaměstnanců podle platných a účinných právních předpisů.

- Držitel honitby za tímto účelem vytvořil tzv. Criminal Compliance Program Lesů České republiky, s.p. (viz www.lesy-cr.cz) a v jeho rámci přijal závazek vymezovat se proti jakémukoli protiprávnímu a neetickému jednání a nastavil postupy k prevenci a odhalování takového jednání.

IV. Závěrečná ustanovení


- Strany dodatku prohlašují, že si tento dodatek před jejím podpisem přečetly, že byl uzavřen po vzájemném projednání, a že nebyl sepsán proti jejich vůli a za nevýhodných podmínek a jako takovou ho podepisují.
- Tento dodatek se uzavírá na dobu určitou a to do 10.3.2030.
- Tento dodatek zaniká:
 - výpovědí vlastníka přičleňovaných honebních pozemků podanou nejméně tři (3) měsíce před ukončením mysliveckého období, nebo výpovědí kteréhokoli ze stran dodatku i bez udání důvodů s dvanáctiměsíční (12) výpovědní dobou;
 - pisemnou dohodou účastníků tohoto dodatku;
 - dnem zániku honitby;
 - prohlášením pozemků specifikovaných v příloze tohoto dodatku za nehonební.
- Tento dodatek nabývá platnosti dnem podpisu obou stran. Držitel honitby je oprávněn a v případech stanovených zákonem i povinen uveřejnit dohodu a její dodatky včetně metadat v rozsahu a způsobem dle zákona č. 340/2015 Sb., o zvláštních podmínkách účinnosti některých smluv, uveřejňování těchto smluv a o registru smluv (zákon o registru smluv), ve znění pozdějších předpisů. Vlastník přičleňovaných honebních pozemků je s uveřejněním dohody a jejích dodatků včetně metadat srozuměn. V takovém případě nabývá dohoda účinnosti dnem jejího uveřejnění v registru smluv.
- Tento dodatek je vyhotovena ve dvou stejnopisech, z nichž po jednom vyhotoveních obdrží každá ze stran dodatku.

V Ovesných Kladrubech, dne: 7. 12. 2020

V Toužimi, dne: 11. 12. 2020

Vlastník přičleňovaných pozemků:

Držitel honitby:





Aurelie Skřivanová

Ing. Stanislav Berou
Pražské SSQ, 334 01 Toužim

Starostka obce

Lesní správce LS Toužim

Ovesné Kladruby

Lesy České republiky, s.p.

Výpis parcel honitby "Pístov" pro vlastníky

Obec Ovesné Kladruby, 17, Ovesné Kladruby, Ovesné Kladruby

717142 Vysočany u Ovesných Kladrub	Typ Příčlenění	Výměra (ha)
PKN parc. č. 66/3		0,3957
PKN parc. č. 66/4		4,8463
PKN parc. č. 118/2		0,0348
PKN parc. č. 477/1		0,0361
PKN parc. č. 478		0,3160
PKN parc. č. 479/3		0,7830
PKN parc. č. 479/5		0,4266
PKN parc. č. 479/6		0,0369
PKN parc. č. 479/7		0,0068
PKN parc. č. 482/2		1,0866
PKN parc. č. 482/4		0,3598
PKN parc. č. 482/6		0,0078
PKN parc. č. 482/7		0,0669
PKN parc. č. 482/8		3,6197
PKN parc. č. 542/1		0,1675
PKN parc. č. 542/3		0,0375
PKN parc. č. 542/5		0,0169
PKN parc. č. 542/6		0,0070
PKN parc. č. 542/7		0,0052
PKN parc. č. 544		0,1888
Celkem za vlastníka		12,4459

celkem za honitbu	počet vlastníků	1	výměra	<u>12,4459</u>
-------------------	-----------------	---	--------	-----------------------

Výpis parcel honitby "PODHORA" pro vlastníky

Obec Ovesné Kladruby, 17, Ovesné Kladruby, Ovesné Kladruby

717134 Ovesné Kladruby	Typ Přičlenění	Výměra (ha)
PKN parc. č. 160/2		0,4690
PKN parc. č. 206/4		1,7995
PKN parc. č. 280/4		0,0296
PKN parc. č. 2083/2		0,2747
PKN parc. č. 2091/2		0,3609
PKN parc. č. 2505/3		0,0076
PKN parc. č. 2505/4		0,5606
PKN parc. č. 2505/5		0,0577
PKN parc. č. 2505/6		0,0687
PKN parc. č. 2517/2		0,2816
PKN parc. č. 2517/3		1,4304
PKN parc. č. 2538/4		2,0663
PKN parc. č. 2729		5,4535
PKN parc. č. 2730		0,0837
PKN parc. č. 2777		0,1208
PKN parc. č. 2787		0,0946
Celkem za vlastníka		13,1592

celkem za honitbu	počet vlastníků	1	výměra	<u>13,1592</u>
-------------------	-----------------	---	--------	-----------------------
