

SMLOUVA O DÍLO
č. 111/556116/955/2016/021/Bar

Lesy České republiky, s. p.

IČO: 421 96 451

DIČ: CZ42196451

sídlem: Hradec Králové, Přemyslova 1106/19, Nový Hradec, PSČ 500 08 Hradec Králové
zapsán v obchodním rejstříku u Krajského soudu Hradec Králové, oddíl A XII, vložka 540
statutární orgán: Ing. Daniel Szórád, Ph.D., generální ředitel,
zastoupené na základě pověření ze dne 10.12.2015, dle směrnice 19/2015 Podpisový řád,
p.Františkem Šampalíkem, vedoucím Správy toků – oblast povodí Berounky
ve věcech technických jedná: : p.František Šampalík, vedoucí správy toků ,

p.Lenka Barčáková, správce toků

Ing. Tomáš Rau (zastupitelnost)

(dále jen „objednatel“)

a

*Právníká osoba**

Geo Vision, spol. s r.o.

IČO: 25128442

DIČ: CZ25128442

zapsán v obchodním rejstříku u Městského soudu v Praze, oddíl C, vložka 52070

sídlo: Chodovická 472/4,193 00 Praha 9

statutární orgán: RNDr. Miroslav Raus, jednatel společnosti

zastoupený: RNDr. Ing. Miroslavem Hájkem na základě Plné moci

ve věcech technických jedná: RNDr. Ing. Miroslav Hájek

(dále jen „zhotovitel“)

*Fyzická osoba podnikající na základě živnostenského oprávnění:**

..... (jméno)..... (příjmení),

IČO

DIČ.....*

sídlo:

bankovní spojení....., č. účtu.....

autorizovaný stavbyvedoucí*

Jsem* Nejsem* plátcem DPH

(dále jen „zhotovitel“)

uzavírají a tímto uzavřeli podle § 2586 a násl. zákona č.89/2012 Sb., občanský zákoník, v rozhodném znění, tuto

smlouvu o dílo

I. Předmět smlouvy

1. Předmětem této smlouvy jsou závazky zhotovitele:
 - vypracovat pro objednatele na vlastní nebezpečí a odpovědnost projektovou dokumentaci na údržbu břehového porostu pro ohlášení a provádění stavby: „BP Svinařský potok ř.km 1,50 – 4,20“; ČHP 1-11-05-0370, IDVT 10100693, katastrální území: Zadní Třebaň, k.ú. Svinaře
 - vše za podmínek stanovených příslušnými právními předpisy, technickými normami, zadávacím řízením, správními akty a touto smlouvou.
2. Projektová činnost bude provedena podle ustanovení § 159 zákona č. 183/2006 Sb., v účinném znění s odpovědností projektanta uvedeným ustanovením upravenou.
3. Rozsah, obsah a postup zpracování projektové dokumentace je dán vyhláškou č. 499/2006 Sb., o dokumentaci staveb v účinných zněních a touto smlouvou, včetně zadávacího listu projekčních prací, který je přílohou č. I této smlouvy. Projektová dokumentace pro ohlášení a provádění stavby bude zpracována minimálně v rozsahu a obsahu dokumentace pro provádění stavby.
4. Projektová dokumentace bude splňovat technické požadavky dle ustanovení vyhlášek č.590/2002 Sb., 433/2001 Sb. a 268/2009 Sb., v účinných zněních.
5. Projektová dokumentace bude zpracována v podrobnostech umožňujících zadání (dle zákona č. 137/2006 Sb., o veřejných zakázkách a vyhlášky 230/2012 Sb., kterou se stanoví podrobnosti vymezení předmětu veřejné zakázky na stavební práce a rozsah soupisu stavebních prací, dodávek a služeb s výkazem výměr, v účinných zněních) a provádění stavby.
6. Nedílnou součástí závazků zhotovitele dle této smlouvy je též zajištění všech podkladů, průzkumů a zkoušek, potřebných pro zpracování projektové dokumentace v rozsahu nezbytném pro řádnou a oprávněnou realizaci stavby- viz. požadavky v zadávacím listu projekčních prací, který je přílohou smlouvy.
7. Nedílnou součástí závazků zhotovitele dle této smlouvy je rovněž osobní projednání projektované stavby se všemi dotčenými vlastníky a uživateli nemovitostí, s dotčenými orgány státní správy, se samosprávou, s vlastníky či správci inženýrských sítí a komunikací a s dalšími fyzickými a právními osobami dotčenými stavbou nebo jejím prováděním a to včetně vypořádání jejich připomínek.
8. Zhotovitel též zajistí veškeré doklady potřebné pro ohlášení stavby a pro realizaci projektované údržby.
9. Zhotovitel prohlašuje, že je seznámen se všemi údaji potřebnými pro řádné provedení díla a že se před podpisem této smlouvy seznámil s povahou budoucího staveniště.
10. Projektová dokumentace pro ohlášení a provádění stavby bude vyhotovena v množství: **4 ks pare, 1 x v elektronické podobě (needitovatelné – formát pdf. , editovatelné - formát doc. xls.)**

II. Doba plnění

1. Předpokládané zahájení prací: po podpisu SoD
Předání a převzetí díla:
 - 1 část - projektová dokumentace do **27.10. 2016**
 - 2 část - projednání s dotčenými vlastníky pozemků, správci sítí, státní správou a samosprávou do **30.11. 2016**
2. Pokud zhotovitel připraví práce k odevzdání před sjednaným termínem, zavazuje se objednatel převzít je i v nabídnuté zkrácené lhůtě.

požadavky pro zadávání veřejné zakázky ve smyslu zákona č. 137/2006 Sb., v účinném znění, stanovené obecně závaznými právními předpisy.

5. Položkový rozpočet stavby (kontrolní rozpočet), včetně souhrnu bude obsažen v paré č. 1 projektové dokumentace. Položkový rozpočet stavby bude vypracován v cenové soustavě ÚRS a v cenové úrovni platné k termínu odevzdání prací. Bude-li zhotovitel v prodlení s řádným dokončením díla a jeho předáním objednateli, předá objednateli řádně dokončené dílo v podobě s položkovým rozpočtem vypracovaným v cenové soustavě ÚRS platné k termínu předání řádně dokončeného díla objednateli. Výkaz výměr bude vypracován samostatně, jako součást každého z požadovaných paré projektové dokumentace, přičemž u jednotlivých položek bude vždy uveden způsob a postup výpočtu a jejich popis. Postup výpočtu celkové výměry bude uveden s popisem odkazujícím na příslušnou grafickou nebo textovou část dokumentace, tak aby umožnil kontrolu celkové výměry.
6. Zhotovitel projedná s vlastníky pozemků (staveb), jež mají být stavbou dle projektové dokumentace dotčeny, podmínky udělení souhlasu s realizací a zajistí jejich vyjádření v uvedeném směru. Výsledky tohoto projednání sdělí objednateli a zároveň mu předá vyjádření podepsaným vlastníkem dle věty první.
7. V případě, že při zpracování projektové dokumentace vyplyne, že při stavbě budou prováděny práce a činnosti vystavující fyzickou osobu zvýšenému ohrožení života nebo poškození zdraví (dle nařízení vlády č. 591/2006 Sb. - příloha č. 5) nebo, že bude stavba svým rozsahem podléhat povinnosti doručení oznámení o zahájení prací oblastnímu inspektorátu práce, bude součástí projektové dokumentace plán bezpečnosti a ochrany zdraví při práci na staveništi.
8. Výkazy výměr budou vypracovány tak, aby byly kontrolovatelné. Vždy bude uveden postup výpočtu, u výkazu výměr s odkazujícím popisem na příslušnou grafickou nebo textovou část projektové dokumentace.
9. Projekt bude členěn na stavební objekty dle požadavků objednatele a podle charakteru finančních prostředků. Všechny stavební objekty budou zatříděny do druhu a oboru stavebnictví dle klasifikace stavebních objektů
10. Originály všech dokladů budou součástí paré č. 1 projektové dokumentace.
11. Zhotovitel souhlasí s rozmnožováním projektové dokumentace pro potřeby zajištění přípravy stavby a pro zadání a realizaci stavby.

V.

Předání a převzetí díla, odpovědnost za vady, záruka za jakost

1. Místem odevzdání projektové dokumentace zhotovené dle této smlouvy jsou Lesy České republiky, s. p. Správa toků – oblast povodí Berounky, Sukova 2820/40, 301 00 Plzeň
2. Zjistí-li objednatel v rámci kontroly odevzdaných dokumentací nedostatky, vyzve zhotovitele k jejich odstranění. Tím není dotčena lhůta pro předání a převzetí díla dle čl. II odst. 1 této smlouvy.
3. O předání a převzetí díla bude učiněn datovaný zápis do protokolu a potvrzen oběma smluvními stranami.
4. Zhotovitel odpovídá objednateli za správnost, celistvost a úplnost jím zpracované projektové dokumentace, za správnost, celistvost, úplnost a bezpečnost stavby provedené podle jím zpracované projektové dokumentace a proveditelnost stavby podle této dokumentace, jakož i za technickou a ekonomickou úroveň projektu včetně vlivů na životní prostředí. Záruku za jakost v rozsahu dle předchozí věty zhotovitel objednateli poskytuje na dobu 2 roky od předání dokončené stavby, jež je předmětem projektové dokumentace, zhotovené dle této smlouvy.
5. Zhotovitel je povinen nejpozději do 14 dnů po obdržení oznámení vady písemně oznámit objednateli, zda vadu díla uznává či neuznává. Pokud tak neučiní, platí, že vadu uznává. Neuplatní-li objednatel písemně při oznámení vady jiné právo z odpovědnosti za vady platí, že

požaduje odstranění vady. Neoznámí-li objednatel písemně zhotoviteli jinak, platí, že objednatel požaduje odstranění vady dodáním chybějící věci, je-li možno vadu odstranit dodáním chybějící věci nebo opravou věci (díla), je-li možné vadu odstranit opravou věci (díla). Vadu je zhotovitel povinen odstranit nejpozději do 30 dnů od jejího oznámení objednatelem. Uplatní-li objednatel u zhotovitele právo na slevu z ceny za dílo, je zhotovitel povinen slevu poskytnout (vrátit objednateli část již zaplacené ceny za dílo odpovídající výši uplatněné slevy) do 30 dnů od jeho uplatnění.

6. Zhotovitel je povinen vydat objednateli potvrzení o tom, kdy objednatel právo z odpovědnosti za vady uplatnil, co je obsahem reklamace a jaký způsob vyřízení reklamace objednatel požaduje, jakož i potvrzení o datu a způsobu vyřízení reklamace a dále potvrzení o provedení opravy a době jejího trvání, případně písemné odůvodnění zamítnutí reklamace.
7. Zhotovitel je povinen nahradit objednateli veškeré náklady, jež objednatel účelně vynaložil v souvislosti s uplatněním práva z odpovědnosti za vady a odstraňování vady. Tuto náhradu poskytne zhotovitel na účet objednatele, a to na základě objednatelům řádně vystaveného daňového dokladu (faktury), doručeného zhotoviteli, se splatností 30 dnů ode dne doručení. V případě, že faktura nebude mít odpovídající náležitosti, je zhotovitel oprávněn zaslat ji ve lhůtě splatnosti zpět objednateli k doplnění, aniž se tak dostane do prodlení s platbou, lhůta splatnosti počíná běžet znovu od doručení náležitě doplněných či opravených dokladů zhotoviteli.
8. Zhotovitel odpovídá za škody vzniklé vlivem vad projektové dokumentace.

VI. Smluvní pokuty

1. V případě prodlení zhotovitele s dokončením a předáním díla dle čl. II. odst. 1 této smlouvy zaplatí zhotovitel objednateli smluvní pokutu ve výši 0,5 % z ceny za dílo bez DPH za každý, byť i započatý, den prodlení.
2. V případě prodlení smluvní strany s úhradou peněžitého plnění dle této smlouvy náleží druhé smluvní straně úrok z prodlení ve výši 0,05 % z částky, s jejímž zaplacením je strana v prodlení, za každý, byť i započatý, den prodlení.
3. V případě prodlení zhotovitele s odstraněním vady dle čl. V. odst. 5, této smlouvy je zhotovitel povinen zaplatit objednateli smluvní pokutu ve výši 1000 Kč za každý, byť i započatý, den prodlení.
4. Smluvní pokuty mohou být kombinovány (tzn., že uplatnění jedné smluvní pokuty nevylučuje souběžné uplatnění jakékoliv jiné smluvní pokuty).
5. Úhradu smluvní pokuty provede zhotovitel na účet objednatele, a to na základě objednatelům řádně vystaveného daňového dokladu (faktury), doručeného zhotoviteli, se splatností 30 dnů ode dne jeho vystavení. K faktuře musí být přiloženo oznámení o uplatnění smluvní pokuty obsahující popis a časové určení události, která v souladu se smlouvou zakládá právo objednatele smluvní pokutu požadovat. V případě, že faktura nebude mít odpovídající náležitosti, je zhotovitel oprávněn zaslat ji ve lhůtě splatnosti zpět objednateli k doplnění, aniž se tak dostane do prodlení s platbou; lhůta splatnosti počíná běžet od doručení náležitě doplněného či opraveného dokladu zhotoviteli.

VII. Odstoupení od smlouvy

1. Objednatel i zhotovitel jsou oprávněni odstoupit od této smlouvy v případech a za podmínek stanovených občanským zákoníkem nebo touto smlouvou.
2. Zhotovitel je oprávněn odstoupit od této smlouvy zejména v případě, pokud mu objednatel i přes předchozí písemnou výzvu v dodatečně poskytnuté, přiměřené lhůtě neposkytne součinnost

nutnou pro řádnou realizaci díla dle této smlouvy anebo pokud je objednatel v prodlení s platbou ceny za dílo po dobu delší než jeden měsíc.

3. Objednatel je oprávněn odstoupit od této smlouvy zejména v případě:
 - hrubě nebo opakovaně nekvalitního provádění prací,
 - provádění prací v rozporu s touto smlouvou,
 - pokud je zhotovitel v úpadku,
 - prodlení zhotovitele s řádným dokončením díla nebo
 - jestliže z chování zhotovitele, postupu prací nebo jiných okolností nepochybně vyplývá, že povinnost zhotovitele bude porušena způsobem, který zakládá právo objednatele od této smlouvy odstoupit.
4. Vzájemná práva a povinnosti smluvních stran se v případě ukončení této smlouvy řídí ustanoveními občanského zákoníku, nestanoví-li smlouva něco jiného.

VIII.

Závěrečná ujednání

1. Otázky smluvně neupravené se řeší dle ustanovení občanského zákoníku.
2. Tuto smlouvu je možno měnit pouze oboustranně schválenými písemnými dodatky.
3. O změnách oprávněných osob nebo jejich kontaktních údajů a změnách bankovního spojení se smluvní strany bez zbytečného odkladu písemně informují.
4. Smluvní strany shodně prohlašují, že se řádně seznámily s uvedenými smluvními podmínkami a bezvýhradně s nimi souhlasí. Nedílnou závaznou součástí smlouvy jsou i její přílohy.
5. Smlouva je vyhotovena ve čtyřech stejnopisech, z nichž každá ze stran obdrží po dvou.

Příloha č. 1 – Zadávací list projekčních prací spolu s nabídkovým rozpočtem


v Plzni, dne: 14.9.2016

v Plzni, dne: 14.9.2016

Lesy České republiky, s.p. 1011
se sídlem: Přemyslová 1104/15, Nový Hrádek, Klatovy
500 08 Hradec Králové



František Šampanský
vedoucí Správy toků – oblast povodí Berounky
Lesy České republiky, s. p.
objednatel



Zadávací list projekčních prací – PD

Název akce: „BP Svinařský potok ř.km 1,5-4,2“

Stupeň PD: Projektová dokumentace pro ohlášení a provádění stavby

ř.km 1,5-3,2

Místo: k.ú.: Zadní Třebaň

- p.p.č. 1817/1, 1817/4, 1817/5, 1817/6, 1817/7, 1817/8, 1817/9, 1817/10, 1817/11, 1817/12,
1817/13, 1817/14, 1817/15, 1817/16, 1817/17, 1817/18, 1817/19, 1936/10, 1936/13,
1936/15, 1937/3, 1939/9, 1941/9, 1950/2, 1951/3, 1953/2

obec: Zadní Třebaň

ř.km 3,2-4,2

Místo: k.ú.: Svinaře

- p.p.č. 1352, 1378, 1379, 1380, 1433, 1434, 1441, 1443, 1451, 1453, 1455, 1457, 1461, 1463,
1471, 1791, 1792

obec: Svinaře

Okres: Beroun

Obec s rozšířenou působností: Beroun

Kraj: Středočeský

Druh prací: Údržba břehových porostů Svinařského potoka.

Název toků a vymezení úseků:

Svinařský potok ř.km 1,5 – 4,2, ČHP - 1-11-05-0370, IDVT: 10100693

Popis stávajícího stavu:

Jedná se o břehové porosty „Svinařského potoka“ v ř.km 1,5-4,2 a v katastrálním území Zadní Třebaň a v katastrálním území Svinaře v lokalitě mezi jihozápadní částí obce Zadní Třebaň a severní částí obce Svinaře.

Začátek údržby BP je v intravilánu obce Zadní Třebaň, kde je koryto vodního toku upravené kamennou dlažbou (ř.km 1,5-2,0). Dále pokračuje mezi zemědělsky obhospodařovanými pozemky k severní části obce Svinaře. Koryto Svinařského potoka v ř.km 2,0-4,2 je přírodní, neupravené.

Bude provedena probírka a odstranění stromů neperspektivních, poškozených, zlomených, vyvrácených a padlých stromů, tzn. stromů provozně nebezpečných, a stromů, křovin zasahujících do profilu vodního toku.

Popis návrhu a požadavků investora vychází z popisu stávajícího stavu:

Investor požaduje zpracovat projektovou dokumentaci pro ohlášení a realizaci údržby břehového porostu. Ve výše uvedeném úseku vodního toku budou odstraněny neperspektivní stromy nebo jejich části, zejména z hlediska provozní nebezpečnosti nebo stromy a křoviny zasahující do průtočného profilu toku a napadené dřevní hmoty.

Součástí projektové dokumentace, kde v situaci budou vyznačeny a očíslovány konkrétní stromy, bude i fyzické viditelné vyznačení v terénu, vždy ze dvou stran jednotlivých stromů určených ke kácení a ošetření.

Projektová dokumentace bude řešit majetkoprávní vztahy, jak v grafické, tak v textové části, s vymezením vlastnických vztahů k pozemkům, k břehovým porostům, zajištění souhlasů vlastníků dotčených pozemků s navrženými opatřeními a zajištění souhlasů k umožnění přístupu.

Předpokládaný náklad na stavbu: 800 tis. Kč bez DPH

Termín zpracování: předložení zpracované PD do 27.10. 2016

konečné odevzdání včetně vyjádření a souhlasů do 30.11. 2016

Koncept projektu bude řešen pochůzkou v terénu a bude projednán min. na 2 výrobních výborech

Projekt bude vyhotoven v digitální podobě a ve 4 samostatných pare.

Projektová dokumentace bude zpracována v podrobnostech umožňujících zadání veřejné zakázky (dle zákona č. 137/2006 Sb., vyhlášky č. 230/2012 Sb., vyhlášky 499/2006 Sb.). Projektová dokumentace pro ohlášení a provádění stavby bude zpracována minimálně v rozsahu a obsahu dokumentace pro provádění stavby.

PD bude dále rozšířena o požadavky investora:

- stavba bude jeden objekt dle IDVT toku v tabulkovém zpracování, dotčených pozemcích, inventarizace kácení dřevin apod. a zejména v samostatném výkazu výměr a rozpočtu

Části PD-upřesnění požadavků (PD bude obsahovat části členěné na jednotlivé položky dle vyhlášky):

- průvodní zpráva, včetně uvedení seznamu vlastníků případně uživatelů, nájemců dotčených pozemků a staveb, vlastníků sousedních pozemků pro přístup

- technická zpráva, doplněná o technické specifikace

- fotodokumentace stávajícího stavu s identifikací, případně se zákresem ořezu do průvodní zprávy nebo s návrhem opatření, apod.

- situace - základní vodohospodářská mapa 1: 50 000 s vyznačením povodí, základní mapa 1 : 10 000 s vyznačením úseků toků.

- podrobná situace (ortofotomapa) s návrhem opatření (odstranění apod.) s vyznačením jednotlivých stromů, ploch křovin, vložená do katastrální mapy a v případě pozemků bez LV i PK mapy s uvedením vlastníků a nájemců pozemků dotčených navrhovaným opatřením a přístupem, s barevným odlišením.

(požadavek na DKM - digitální katastrální mapa neexistuje-li, tak na KMD - katastrální mapa digitalizovaná nebo určit způsob přenosu návrhu stavby do katastrální mapy- transformace mapy do stavu KN a PK - odstranění nepřesností mapy KN a PK ve vztahu ke skutečnému stavu),

- zásady organizace výstavby, včetně zákresů do podrobné situace staveniště, šipkami přístupů, zařízení staveniště, skládek apod.

- tabulkový seznam pobřežníků, výpisy dotčených parcel s druhem pozemku a jejich vlastníků (případně i jejich uživatelů či nájemců) s uvedením záborů pozemků a způsobu dotčení (využití)

- výkaz výměr (u jednotlivých položek bude vždy uveden způsob a postup výpočtu a jejich popis) s odkazujícím popisem na příslušnou grafickou nebo textovou část projektové dokumentace,

- bude stanoveno tabulkově množství pokácené dřevní hmoty u jednotlivých pokácených stromů s určením vlastníků

- soupis stavebních prací, dodávek a služeb s výkazem výměr (slepý rozpočet), včetně položek vedlejších a ostatních nákladů investora vyplývajících ze zpracování projektové dokumentace a

požadavků objednatele, soupis prací bude vypracován v cenové soustavě ÚRS, v případě potřeby použití položek neobsažených v cenové soustavě bude součástí výkazu výměr objednatelem odsouhlasená individuální kalkulace a rozbor takovýchto položek, elektronická podoba soupisu prací bude splňovat požadavky pro zadávání veřejné zakázky, elektronická podoba soupisu bude zpracována v editovatelném formátu XLS., doc.

- dílčí a souhrnné rozpočty (kontrolní rozpočet), budou obsaženy v pare č. 1 a 2 projektové dokumentace, budou vypracovány v cenové soustavě ÚRS a v cenové úrovni platné k termínu odevzdání prací, bude-li zhotovitel v prodlení s řádným dokončením díla a jeho předáním objednateli, předá objednateli řádně dokončené dílo v podobě s položkovým rozpočtem vypracovaným v cenové soustavě ÚRS platné k termínu předání řádně dokončeného díla objednateli v needitovatelném formátu pdf.

Požadovaný obsah dokladové části:

- zápisy z výrobních výborů
- vyjádření správců a vlastníků inženýrských sítí
- vyjádření a souhlasy orgánů a organizací a dotčených fyzických a právnických osob
- zhotovitel projedná s vlastníky pozemků (staveb), jež mají být stavbou dle projektové dokumentace dotčeny podmínky udělení souhlasu s realizací stavby a zajistí jejich vyjádření v uvedeném směru; výsledky tohoto projednání sdělí objednateli a zároveň mu předá vyjádření dle věty první, dále zajistí přístupy, tj. souhlasy se vstupem v případě potřeby vlastníků sousedních pozemků. Závěry zapracuje do PD.
- stanovisko obce
- stanovisko správce povodí
- vyjádření ČRS, MRS
- povolení ke kácení dřevin rostoucích mimo les, dřeviny určené ke kácení budou v terénu vyznačeny a zakresleny do samostatné situace (u dřevin v cizím vlastnictví musí být k žádosti o povolení zajištěn souhlas vlastníka a vyjádření k nakládání s dřev. hmotou, dohodnuto složení, převzetí ev. zřeknutí se dřevní hmoty apod., uvedeny kontakty telef. a emailové na dotčené osoby)
- koordinované závazné stanovisko obce s rozšířenou působností
- závazné stanovisko orgánu ochrany přírody k zásahu do VKP podle § 4 odst. 2. zákona č. 114/1992 Sb., resp. vyjádření, že toto stanovisko není třeba
- ev. další doklady z hlediska zájmů ochrany přírody (krajinný ráz, památné stromy a další)
- další případné doklady z hlediska zájmů ochrany přírody (krajinný ráz, památné stromy, EVL, ptačí oblasti apod.)

Ostatní požadavky:

- štítek na deskách projektu bude kromě ostatních údajů obsahovat ČHP dotčeného toku, IDVT a ř. km stavby (dle CEVT)
- PD bude předána i v elektronické podobě (needitovatelné – formát pdf., editovatelné - formát doc. xls.)
- originály všech dokladů budou součástí pare č. 1 projektové dokumentace

Zhotovitel souhlasí s rozmnožováním díla pro potřeby zajištění přípravy stavby a pro zadání a realizaci stavby, zhotovitel odevzdá projektové dokumentace v počtu dvou par ve stanovené lhůtě, místem odevzdání projektových dokumentací jsou Lesy České republiky, s. p. Správa toků – oblast povodí Berounky, Sukova 40, 301 00 Plzeň, objednatel provede kontrolu odevzdaných prací a sdělí

zhotoviteli výsledek posouzení jejich souladu s požadavky objednatele ve lhůtě do 7 dnů od jejich obdržení, zjistí-li objednatel v rámci kontroly odevzdaných prací nedostatky, vyzve zhotovitele k jejich odstranění, tím není dotčena lhůta pro předání a převzetí díla.

Tento zadávací list slouží k upřesnění cenové nabídky a uzavření smlouvy o dílo na projektovou dokumentaci.


Zodpovědný projektant plně odpovídá za soulad všech částí projektové dokumentace (technická zpráva, výkresy, výkaz výměr, rozpočet).

Zpracoval: Lenka Barčáková, správce toků


V Plzni, dne 14.9.2016

V Plzni, dne 14.9.2016

Lesy České republiky, s.p. 2011
se sídlem Ploverská 101/1



František Šampalík
vedoucí Správy toků – oblast povodí Berounky
Lesy České republiky, s. p.



GeoVision s.r.o., Chodovická 472/4, 19300 PRAHA 9 - Horní Počernice
Regionální pracoviště: Brojova 16, 326 00 PLZEŇ, tel. [REDACTED]
e-mail: [REDACTED]

LESY ČR s.p.
Správa vodních toků Plzeň
paní Lenka Barčáková

Naše zn.: 16425 18 Vaše zn.: - Vyřizuje: RNDr. Ing. Hájek

V Plzni dne 15.8.2016

Věc: **SVINAŘE – ZADNÍ TŘEBAŇ**
Svinařský potok ř. km 1,500-4,200
Projekt údržby břehových porostů – nabídka

Součástí nabídky jsou následující práce:

Terénní rekognoskace (doprava LČR), příprava mapových podkladů v programech Arc.GIS nebo AutoCAD (ortofoto s pozemky KN), analýza vlastnictví pozemků (tabulka), terénní dendrologický průzkum s vyznačením kácených dřevin na místě (signální barva), zpracování dendrometrických dat (tabulky), průvodní a technická zpráva pro kácení dřevin, zpracování rozpočtu prací, reprodukce a kompletace 4 výtisků projektu, sled a řízení prací – zahrnuje telefon, poštovné a diety.

Dopravní náklady zahrnují přepravu 2 pracovníků a zařízení do terénu.

Projektová dokumentace se předpokládá zpracovat podle Vyhl. č. 503/2006 Sb. a č. 499/2006 Sb. v programech Auto.CAD (formát .dwg), Word (.doc) a Excel (.xls).

Součástí nabídky je rovněž projednání s DOSS a dotčenými vlastníky/uživateli sousedních pozemků na navržených příjezdech k vodnímu toku (2.část).

Svinařský potok (celková délka 2700m):

1.část-projektová dokumentace:

- terénní rekognoskace (4,5 hod).....	2.500,- Kč
- příprava ortofotomapy s pozemky 1:500 (5,8m).....	5.800,- Kč
- analýza dotčených pozemků podle KN (60-70 dotčených pozemků).....	5.000,- Kč
- dendrologický průzkum – terén (2 dny x 2 prac. á 8 hod).....	18.000,- Kč
- materiál (2x signální barvy).....	800,- Kč
- tabulky kácených dřevin(150-200 ks).....	4.000,- Kč
- zpracování fotodokumentace na CD.....	3.000,- Kč
- průvodní a technická zpráva.....	7.000,- Kč
- situační mapy kácení dřevin 1:500.....	5.000,- Kč
- rozpočet.....	4.000,- Kč
- reprodukce a kompletace 4x.....	6.000,- Kč
- sled a řízení prací.....	1.000,- Kč
- přeprava 2x Plzeň-Svinaře-Z.Třebaň, v místě a zpět (340km).....	3.400,- Kč
Projektová dokumentace celkem.....	65.500,- Kč

2.část-projednání s vlastníky pozemků a DOSS:

- 2 výrobní výbory na LČR Plzeň.....	2.500,- Kč
- vyjádření správců inž. sítí (ČEZ, RWE, O2, VAK).....	1.000,- Kč
- vyjádření správce povodí (PV Plzeň).....	1.000,- Kč
- vyjádření ČRS ÚS Praha-Lahovice+MO Beroun.....	500,- Kč

- vyjádření ORP Beroun-RŽP (VKP).....	1.600,-
- vyjádření a souhlasy obcí Svinaře a Zadní Třebaň.....	1.600,-
- souhlasy cca 60 fyz. či práv. osob se vstupy či kácením.....	12.000,- Kč
- digitální kompletace a předání vyjádření.....	1.500,- Kč
Projednáni celkem.....	21.700,- Kč
<hr/>	
Celková nabídková cena.....	87.200,- Kč
DPH 21%.....	18.312,- Kč
CELKEM.....	105.512,- Kč

Termíny zpracování: **1. část – do 25.10.2016**
 2. část – do 30.11.2016

Těšíme se na spolupráci.

Zpracoval: RNDr.Ing. Miroslav Hájek, zástupce jednatele společnosti a vedoucí projektu

GeoVision s.r.o.
 pracoviště Plzeň
 Brojova 16, 326 00
 IČO: 25128442