



SMLOUVA O ZŘÍZENÍ SLUŽEBNOSTI

uzavřená níže uvedeného data podle ustanovení § 25 odst. 4 zákona č. 458/2000 Sb., energetický zákon, v platném znění a ustanovení § 1257 a násl. zákona č. 89/2012 Sb., občanský zákoník, v platném znění mezi těmito smluvními stranami:

Město Hodonín

sídlo: Masarykovo nám. 53/1, Hodonín, PSČ 695 35

zastoupené Liborem Střechou, starostou

IČO 00284891

DIČ CZ699001303

jako povinný ze služebnosti na straně jedné (dále jen „povinný“)

a

E.ON Distribuce, a. s.

sídlo: F. A. Gerstnera 2151/6, 370 01 České Budějovice 7

IČO 28085400

DIČ CZ28085400

zapsaná v obchodním rejstříku vedeném Krajským soudem v Českých Budějovicích, oddíl B, vložka 1772

zastoupená: Ing. Danou Mrvovou, manažerem věcných břemen, na základě pověření ze dne 10. 1. 2017

jako oprávněný ze služebnosti na straně druhé (dále jen „oprávněný“)

za těchto podmínek :

I.

Prohlášení povinného

Povinný je vlastníkem pozemku p. č. 1995/14 v k. ú. Hodonín. Pozemek je zapsán v katastru nemovitostí pro k. ú. Hodonín u Katastrálního úřadu pro Jihomoravský kraj, Katastrálního pracoviště Hodonín na listu vlastnictví č. 10001 – Město Hodonín.

II.

Předmět smlouvy

1. Povinný touto smlouvou zřizuje ve prospěch oprávněného věcné břemeno – služebnost (dále jen „služebnost“) spočívající v právu zřídit, provozovat, opravovat, udržovat a odstranit distribuční soustavu (přípojková skříň a kabelové vedení NN) na části pozemku p. č. 1995/14 v k. ú. Hodonín, včetně provádění úprav na distribuční soustavě za účelem její obnovy, výměny, modernizace nebo zlepšení její výkonnosti, jak je vyznačeno v geometrickém plánu č. 10243-20868/2020 ověřeném dne 18.9.2020, jenž tvoří nedílnou součást této smlouvy. Délka distribuční soustavy uložené pod povrchem předmětné části pozemku činí 5,67 bm.
2. Povinný prohlašuje, že si je vědom skutečnosti, že právo vstupu a vjezdu na pozemek uvedený v článku I. v souvislosti se zřízením, stavebními úpravami, opravami a provozováním distribuční soustavy vzniká oprávněnému v souladu s příslušnými

ustanoveními zákona č. 458/2000 Sb., o podmínkách podnikání a o výkonu státní správy v energetických odvětvích a o změně některých zákonů, ve znění pozdějších předpisů.

III.

Úplata za zřízení služebnosti a podmínky její úhrady

1. Smluvní strany se dohodly, že služebnost uvedenou v článku II. této smlouvy zřizuje povinný ve prospěch oprávněného po dobu existence distribuční soustavy, a to úplatně za jednorázovou úplatu ve výši 200,- Kč/započatý bm (slovy: dvě stě korun českých za každý započatý běžný metr) kabelového vedení NN uloženého pod povrchem předmětné části pozemku a 500,- Kč/ks (slovy: pět set korun českých za jeden kus) přípojkové skříně umístěné na předmětné části pozemku, což činí celkem 1.700,- Kč (slovy: jedentisíc sedm set korun českých).
2. Povinný je plátcem daně z přidané hodnoty. Základ daně činí 1.700,- Kč, základní sazba daně z přidané hodnoty 21%, vypočtená daň 357,- Kč. Úhrada včetně daně z přidané hodnoty činí **2.057,- Kč** (slovy: dva tisíce padesát sedm korun českých). Za datum vystavení daňového dokladu se považuje datum uzavření smlouvy. Za termín zaplacení se považuje den připsání finančních prostředků na účet povinného. Den uskutečnění zdanitelného plnění nastává ke dni vystavení daňového dokladu.
3. Smluvní strany se dohodly, že výše uvedená úplata za zřízení služebnosti je splatná do 30 dnů od vystavení zálohové faktury oprávněnému na účet povinného u Komerční banky, a. s., pobočky Hodonín, číslo účtu: 19-424671/0100.

Daňový doklad – faktura bude vystavena na **fakturační adresu**:

E.ON Distribuce, a.s.

se sídlem: F. A. Gerstnera 2151/6, 370 01 České Budějovice 7

IČO: 28085400

DIČ: CZ 28085400

zapsána: v OR vedeném Krajským soudem v Českých Budějovicích, oddíl B, vložka 1772

Bankovní spojení: Komerční banka a.s., pobočka České Budějovice

číslo účtu: 27-9426120297/0100

Povinná poznámka – označení dodávky na daňovém dokladu (faktuře):

„Věcné břemeno ze smlouvy č. HO-014330064447/001-MDP“.

4. Pokud oprávněný nezaplatí výše uvedenou úplatu za zřízení služebnosti v dohodnuté lhůtě, smluvní strany sjednávají pro tento případ právo povinného odstoupit od smlouvy. Právo povinného odstoupit od smlouvy sjednávají smluvní strany i tehdy, bude-li oprávněný v prodlení se zaplacením byť i nepatrné části úplaty. Toto právo může povinný uplatnit kdykoliv po dobu, po kterou bude oprávněný v prodlení s plněním závazku.
5. Oprávněný prohlašuje, že výše uvedenou služebnost za cenu dohodnutou v tomto článku přijímá. Povinný prohlašuje, že se zavazuje omezení svého vlastnického práva vyplývající z výše popsané služebnosti strpět.

IV.

Povinnosti a odpovědnost oprávněného

1. Smluvní strany sjednávají povinnost oprávněného bez zbytečných odkladů po jakémkoliv opravě, úpravě, údržbě, či jiném zásahu provedeném v souvislosti s výkonem práva odpovídajícího služebnosti uvést pozemek uvedený v článku I. této smlouvy a jiný majetek nacházející se na tomto pozemku do původního stavu.

2. Odpovědnost oprávněného za případné škody způsobené povinnému na tomto pozemku a na jiném majetku povinného nacházejícím se na tomto pozemku při výkonu práva odpovídajícího služebnosti, stejně jako rozsah a způsob jejich úhrady se řídí příslušnými obecně závaznými právními předpisy.
3. Obě smluvní strany se dohodly, že bude-li chtít povinný provést v ochranném pásmu distribuční soustavy výsadbu porostů, předloží oprávněnému tento písemný záměr včetně grafického znázornění a přesného výčtu použitých rostlin ke schválení. Oprávněný se zavazuje posoudit předloženou žádost nejen v souladu s ustanovením § 46 zákona č. 458/2000 Sb. v platném znění, ale i z pohledu předpokládaného vlivu použitých rostlin na bezpečný a spolehlivý chod distribuční soustavy, ochranu života a zdraví osob a zvířat, ochranu majetku a na zajištění přístupu k distribučnímu zařízení.

V.

Vklad do katastru nemovitostí

1. Oprávněný nabývá právo odpovídající shora uvedené služebnosti vkladem tohoto práva do katastru nemovitostí.
2. Návrh na vklad práva odpovídajícího shora uvedené služebnosti do katastru nemovitostí podá na katastrální úřad povinný, a to až po zaplacení sjednané úplaty.
3. Poplatek za vklad do katastru nemovitostí uhradí oprávněný.

VI.

Přechod práv a povinností

Veškerá práva a povinnosti vyplývající z této smlouvy přechází v plném rozsahu i na právní nástupce stran této smlouvy.

VII.

Změny na listech vlastnictví

Na základě této smlouvy se v katastru nemovitostí pro k. ú. Hodonín u Katastrálního úřadu pro Jihomoravský kraj, Katastrálního pracoviště Hodonín provedou příslušné změny na listech vlastnictví.

VIII.

Ostatní ujednání

Smluvní strany se zavazují, ukáže-li se, ať už z jakéhokoliv důvodu, že tato smlouva není způsobilá, aby byl podle ní povolen vklad práva odpovídajícího služebnosti do katastru nemovitostí v souladu s touto vůlí smluvních stran, doplnit tuto smlouvu o zřízení služebnosti, pozměnit ji, či uzavřít smlouvu o zřízení služebnosti v novém znění za stejných podmínek tak, aby předmětný nedostatek této smlouvy byl napraven a aby mohl být povolen vklad práva odpovídajícího služebnosti do katastru nemovitostí. Tyto úkony se smluvní strany zavazují učinit bez zbytečného odkladu poté, co budou k tomu katastrálním úřadem či druhou smluvní stranou vyzvány.

IX.


Závěrečná ujednání

1. Účastníci této smlouvy po jejím přečtení prohlašují, že souhlasí s jejím obsahem, že byla sepsána na základě pravdivých údajů a jejich vážné a svobodné vůle. Na důkaz toho připojují své podpisy.

2. Tato smlouva bude zveřejněna v Registru smluv vedeném Ministerstvem vnitra České republiky.
3. Smlouva je vyhotovena ve 4 stejnopisech, z nichž každý má platnost originálu, povinný obdrží 2 vyhotovení, oprávněný obdrží 1 vyhotovení a 1 vyhotovení bude povinným použito pro účely vkladu věcného práva odpovídajícího služebnosti do katastru nemovitostí.


V Hodoníně dne 07. 10. 2020

Povinný



V Brně dne 27. 10. 2020

Oprávněný



E.ON Distribuce, a. s.
Ing. Dana Mrvová
manažer věcných břemen


008

Schvalovací doložka

dle ustanovení § 41 zákona č. 128/2000 Sb., o obcích (obecní zřízení) ve znění pozdějších předpisů

Zřízení věcného břemene – služebnosti dle této smlouvy o zřízení služebnosti schválila Rada města Hodonína na své schůzi dne 24. 11. 2020 usnesením č. 3306.

V Hodoníně dne 7. 12. 2020



VÝKAZ DOSAVADNÍHO A NOVÉHO STAVU ÚDAJŮ KATASTRU NEMOVITOSTÍ

Dosavadní stav				Nový stav							Označení dílu						
Označení pozemku parc. číslem	Výměra parcely		Druh pozemku	Označení pozemku parc. číslem	Výměra parcely		Druh pozemku	Typ stavby	Způsob určení výměr	Porovnání se stavem evidence právních vztahů							
	ha	m ²			Způsob využití	ha				m ²		Způsob využití	Způsob využití	Díl přechází z pozemku označeného v katastru nemovitostí		Číslo listu vlastnictví	Výměra dílu
														dřívější poz. evidenci			
1995/14										1995/14		10001					

Oprávněný: dle smlouvy
Druh věcného břemene: dle smlouvy

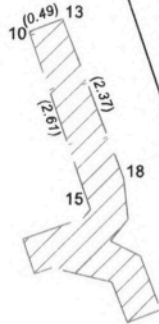
SEZNAM SOUŘADNIC S-JTSK				
Číslo bodu	Souřadnice pro zápis do KN			Pozn.
	Y	X	kód kv.	
9	564252.02	1202336.83	3	věcné břemeno
10	564251.95	1202333.96	3	věcné břemeno
11	564251.86	1202337.31	3	věcné břemeno
12	564251.62	1202337.23	3	věcné břemeno
13	564251.49	1202333.78	3	věcné břemeno
14	564251.19	1202336.54	3	věcné břemeno
15	564251.09	1202336.42	3	věcné břemeno
16	564250.81	1202336.86	3	věcné břemeno
17	564250.79	1202337.43	3	věcné břemeno
18	564250.63	1202335.99	3	věcné břemeno
19	564250.57	1202337.99	3	věcné břemeno
20	564250.57	1202336.56	3	věcné břemeno
21	564250.39	1202337.07	3	věcné břemeno
22	564250.11	1202337.81	3	věcné břemeno

GEOMETRICKÝ PLÁN pro vymezení rozsahu věcného břemene k části pozemku	Geometrický plán ověřil úředně oprávněný zeměměřický inženýr:	Stejnopis ověřil úředně oprávněný zeměměřický inženýr:
	Jméno, příjmení: [redacted]	Jméno, příjmení: [redacted]
	Číslo položky seznamu úředně oprávněných zeměměřických inženýrů: 2466/09	Číslo položky seznamu úředně oprávněných zeměměřických inženýrů: 2679/2014
	Dne: 18.9.2020 Číslo: 752/2020	Dne: 23.9.2020 Číslo: 7397/2020
	Náležitosti a přesnosti odpovídá právním předpisům.	Tento stejnopis odpovídá geometrickému plánu v elektronické podobě uloženému v dokumentaci katastrálního úřadu.
Vyhotovitel: MDP GEO, s.r.o. Masarykova 202, 763 26, Luhačovice [redacted]	Katastrální úřad souhlasí s číslováním parcel. KÚ pro Jihomoravský kraj KP Hodonín [redacted] PGP-1017/2020-706 2020.09.22 06:50:50 CEST	Ověření stejnopisu geometrického plánu v listinné podobě. [redacted]
Číslo plánu: 10243-20868/2020 Okres: Hodonín Obec: Hodonín Kat. území: Hodonín Mapový list: HODONÍN 5-1/12 Dosavadním vlastníkům pozemků byla poskytnuta možnost seznámit se v terénu s průběhem navrhovaných nových hranic, které byly označeny předepsaným způsobem: viz seznam souřadnic		



Detail A:

1995/14



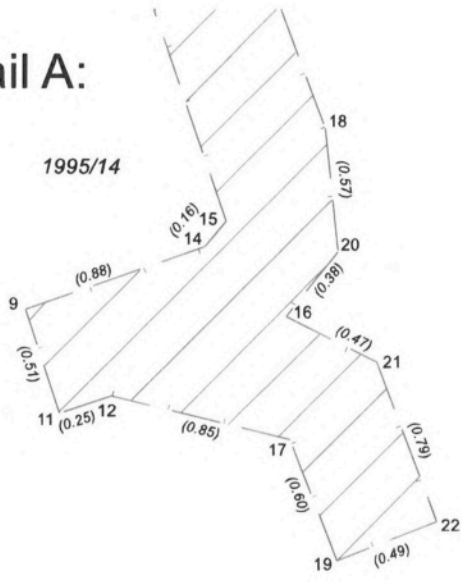
1830

1829

3598/2

Detail A:

1995/14



Q
3375

1353

3598/1