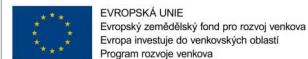


/ / / /

Registrační číslo žádosti



Žádost o dotaci z Programu rozvoje venkova

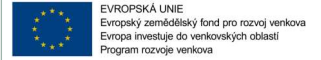


____ / ____ / ____ / ____ / ____

Registrační číslo žádosti



Žádost o dotaci z Programu rozvoje venkova



1.Opatření: 2.Podopatření: 3.Operace: 4.Název operace:
 8 8.4 8.4.1 Obnova lesních porostů po kalamitách

5.Záměr: 6.Název záměru:

7.Priorita:
 4

8.Název projektu (max. 100 znaků i s mezerami):
 Obnova a ochrana lesního porostu po kalamitě na LS Náměšť (sucho)

9.Pracoviště SZIF příslušné k administraci žádosti:
 RO Brno

Údaje o žadateli

10.Právnícká osoba / Fyzická osoba 11.Plátce DPH ve vztahu k aktivitám projektu Ano / Ne

Právnícká osoba:

12.Název: Lesy České republiky, s.p. 13.Právní forma: 301-Státní podnik

Fyzická osoba:

14.Titul před: 15.Jméno: 16.Příjmení: 17.Titul za:

18.Rodné číslo: 19.Datum narození:
 _____ / _____

Právnícká i fyzická osoba:

20.IČ: 21.DIČ (je-li přiděleno): 22.Internetové stránky:
 42196451 CZ42196451 www.lesy-cr.cz

Sídlo firmy (PO)/trvalé bydliště (FO) - dle výpisu z obchodního rejstříku resp. jiného osvědčení právního statusu

23.Ulice: Přemyslova 24.Č.p./Č.e.: 1106 25.Č.o.: 19 26.PSČ: 500 08 27.Obec: Hradec Králové

28.Část obce/městská část: Nový Hradec Králové 29.NUTS 4/ LAU 1 (okres): Hradec Králové

30.Telefon: 956 999 111 31.Mobilní telefon: 956 999 111 32.E-mail: _____

Adresa pro doručování (vyplňuje se pouze, je-li odlišná od trvalého bydliště - FO, resp. sídla firmy - PO)

33.Ulice: Jezuitská 34.Č.p./Č.e.: 13 35.Č.o.: 11 36.PSČ: 602 00 37.Obec: Brno

38.Část obce/městská část: Brno-město 39.NUTS 4/ LAU 1 (okres): Brno-město

Hlavní kontaktní osoba pro poskytování informací

40.Titul před: Ing. 41.Jméno: _____ 42.Příjmení: _____ 43.Titul za: _____

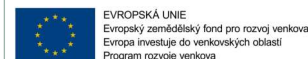
44.Telefon: _____ 45.Mobilní telefon: _____ 46.E-mail: _____

/ / / /

Registrační číslo žádosti



Žádost o dotaci z Programu rozvoje venkova



Projekt

1. Popis projektu:

V rámci projektu budou realizována lesnická opatření pro obnovu lesního potenciálu. Porosty jsou zařazeny v kategorii les hospodářský. Projektovaná lesnická opatření zahrnují odstranění suchých porostů, dále bude následovat příprava půdy pro zalesnění, proběhne výstavba ochranného oplocení daných porostů (ne všech) a jednotlivé plochy budou osázeny dřevinami.

2. Popis současného stavu a zdůvodnění projektu:

Z důvodu výkyvu meteorologických podmínek v souvislosti s probíhající globální změnou klimatu dochází k rozsáhlému chřadnutí smrkových porostů vlivem nedostatku srážek. Chřadnutím a odumíráním jsou postiženy smrkové porosty všech věkových stupňů, založené uměle i z přirozené obnovy. Porosty jsou v různém stádiu uschnutí. Vzhledem k prosvětlení se začíná rozvíjet keřové patro - zabuřnění svídou, malinami atd.

3. Výsledky projektu:

Výsledkem projektu budou porosty druhově rozlišené tedy odolnější, přirozenější a stabilnější. Obnovou poškozených porostů dojde k obnově produkčního potenciálu a všech ostatních funkcí lesa na ploše cca 117ha.

4. Udržitelný rozvoj:

Projekt má pozitivní vliv na životní prostředí

5. Popis a zdůvodnění vlivu projektu na životní prostředí:

V současné době se jedná o porosty z velké části monokulturální a provedením obnovy po kalamitě dosáhneme druhově různorodého lesa, který bude stabilnější k výkyvům počasí, odolnější proti chorobám a přirozenější vzhledem k lokalitě. Dále budou obnoveny a stabilizovány všechny celospolečensky významné funkce lesa

6. Bude uskutečněno výběrové/zadávací řízení

Ano Ne

Harmonogram projektu

7. Předpokládané datum zahájení fyzické realizace projektu

27.10.2020

8. Předpokládané datum ukončení fyzické realizace projektu

31.12.2022

9. Předpokládaný termín předložení žádosti o platbu

30.06.2023

Místa realizace projektu

Objekt/předmět č. 1

10. Identifikace:

Revír Osová

Č.ř. 11. Ulice:

12. Č.p./Č.e.:

13. Č.o.:

14. PSČ:

15. Obec:

1.

16. Část obce/městská část:

17. NUTS 4/ LAU 1 (okres):

Žďár nad Sázavou

594

53

Osová Bítýška

Č.ř. 18. Katastrální území:

1. Osová

Č.ř.	19. Parcelní číslo	20. Druh parcely	21. Typ parcely	22. List vlastnictví	23. Druh pozemku	24. Způsob ochrany	25. Právní vztah
1.	392	Pozemková	Katastr nemovitostí	511			Jiné

Č.ř. 11. Ulice:

12. Č.p./Č.e.:

13. Č.o.:

14. PSČ:

15. Obec:

2.

16. Část obce/městská část:

17. NUTS 4/ LAU 1 (okres):

Žďár nad Sázavou

594

53

Skřínářov

Č.ř. 18. Katastrální území:

1. Skřínářov

Č.ř.	19. Parcelní číslo	20. Druh parcely	21. Typ parcely	22. List vlastnictví	23. Druh pozemku	24. Způsob ochrany	25. Právní vztah
1.	220	Pozemková	Katastr nemovitostí	217			Jiné
2.	221	Pozemková	Katastr nemovitostí	217			Jiné
3.	949	Pozemková	Katastr nemovitostí	217			Jiné
4.	930/4	Pozemková	Katastr nemovitostí	217			Jiné
5.	928/1	Pozemková	Katastr nemovitostí	217			Jiné
6.	930/1	Pozemková	Katastr nemovitostí	217			Jiné

Č.ř. 11. Ulice:

12. Č.p./Č.e.:

13. Č.o.:

14. PSČ:

15. Obec:

3.

16. Část obce/městská část:

17. NUTS 4/ LAU 1 (okres):

Žďár nad Sázavou

594

51

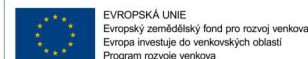
Kadolec

____/____/____/____/____

Registrační číslo žádosti



Žádost o dotaci z Programu rozvoje venkova



Č.ř. 18.Katastrální území:
1. Kadolec

Č.ř.	19.Parcelní číslo	20.Druh parcely	21.Typ parcely	22.List vlastnictví	23.Druh pozemku	24.Způsob ochrany	25.Právní vztah
1.	780/2	Pozemková	Katastr nemovitostí	148			Jiné
2.	911/3	Pozemková	Katastr nemovitostí	148			Jiné

Č.ř. 4. 11.Ulice: _____ 12.Č.p./Č.e.: _____ 13.Č.o.: _____ 14.PSČ: 675 71 15.Obec: Jasenice
16.Část obce/městská část: _____ 17.NUTS 4/ LAU 1 (okres): Třebíč

Č.ř. 18.Katastrální území:
1. Jasenice

Č.ř.	19.Parcelní číslo	20.Druh parcely	21.Typ parcely	22.List vlastnictví	23.Druh pozemku	24.Způsob ochrany	25.Právní vztah
1.	621/3	Pozemková	Katastr nemovitostí	198			Jiné
2.	621/1	Pozemková	Katastr nemovitostí	198			Jiné

Č.ř. 5. 11.Ulice: _____ 12.Č.p./Č.e.: _____ 13.Č.o.: _____ 14.PSČ: 595 01 15.Obec: Velká Bíteš
16.Část obce/městská část: _____ 17.NUTS 4/ LAU 1 (okres): Žďár nad Sázavou

Č.ř. 18.Katastrální území:
1. Jindřichov u Velké Bíteše

Č.ř.	19.Parcelní číslo	20.Druh parcely	21.Typ parcely	22.List vlastnictví	23.Druh pozemku	24.Způsob ochrany	25.Právní vztah
1.	313/1	Pozemková	Katastr nemovitostí	95			Jiné
2.	315	Pozemková	Katastr nemovitostí	95			Jiné
3.	296	Pozemková	Katastr nemovitostí	95			Jiné
4.	300	Pozemková	Katastr nemovitostí	95			Jiné
5.	293	Pozemková	Katastr nemovitostí	95			Jiné
6.	294/1	Pozemková	Katastr nemovitostí	95			Jiné

Č.ř. 6. 11.Ulice: _____ 12.Č.p./Č.e.: _____ 13.Č.o.: _____ 14.PSČ: 675 71 15.Obec: Pucov
16.Část obce/městská část: _____ 17.NUTS 4/ LAU 1 (okres): Třebíč

Č.ř. 18.Katastrální území:
1. Pucov

Č.ř.	19.Parcelní číslo	20.Druh parcely	21.Typ parcely	22.List vlastnictví	23.Druh pozemku	24.Způsob ochrany	25.Právní vztah
1.	479/1	Pozemková	Katastr nemovitostí	235			Jiné

Č.ř. 7. 11.Ulice: _____ 12.Č.p./Č.e.: _____ 13.Č.o.: _____ 14.PSČ: 675 71 15.Obec: Jinošov
16.Část obce/městská část: _____ 17.NUTS 4/ LAU 1 (okres): Třebíč

Č.ř. 18.Katastrální území:
1. Jinošov

Č.ř.	19.Parcelní číslo	20.Druh parcely	21.Typ parcely	22.List vlastnictví	23.Druh pozemku	24.Způsob ochrany	25.Právní vztah
1.	197/1	Pozemková	Katastr nemovitostí	254			Jiné

Objekt/předmět č. 2

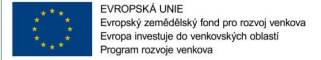
10.Identifikace: revír Pozďatín

____/____/____/____/____

Registrační číslo žádosti



Žádost o dotaci z Programu rozvoje venkova



1. Č.ř. 11.Ulice: _____ 12.Č.p./Č.e.: _____ 13.Č.o.: _____ 14.PSČ: 675 03 15.Obec: Budišov
 16.Část obce/městská část: _____ 17.NUTS 4/ LAU 1 (okres): Třebíč

Č.ř. 18.Katastrální území:
 1. Budišov

Č.ř.	19.Parcelní číslo	20.Druh parcely	21.Typ parcely	22.List vlastnictví	23.Druh pozemku	24.Způsob ochrany	25.Právní vztah
1.	747	Pozemková	Katastr nemovitostí	3			Jiné
2.	760	Pozemková	Katastr nemovitostí	3			Jiné

2. Č.ř. 11.Ulice: _____ 12.Č.p./Č.e.: _____ 13.Č.o.: _____ 14.PSČ: 675 78 15.Obec: Čikov
 16.Část obce/městská část: _____ 17.NUTS 4/ LAU 1 (okres): Třebíč

Č.ř. 18.Katastrální území:
 1. Čikov

Č.ř.	19.Parcelní číslo	20.Druh parcely	21.Typ parcely	22.List vlastnictví	23.Druh pozemku	24.Způsob ochrany	25.Právní vztah
1.	191/1	Pozemková	Katastr nemovitostí	188			Jiné

3. Č.ř. 11.Ulice: _____ 12.Č.p./Č.e.: _____ 13.Č.o.: _____ 14.PSČ: 675 03 15.Obec: Kojatín
 16.Část obce/městská část: _____ 17.NUTS 4/ LAU 1 (okres): Třebíč

Č.ř. 18.Katastrální území:
 1. Kojatín

Č.ř.	19.Parcelní číslo	20.Druh parcely	21.Typ parcely	22.List vlastnictví	23.Druh pozemku	24.Způsob ochrany	25.Právní vztah
1.	446	Pozemková	Katastr nemovitostí	336			Jiné
2.	448/3	Pozemková	Katastr nemovitostí	336			Jiné
3.	440/1	Pozemková	Katastr nemovitostí	336			Jiné
4.	427/5	Pozemková	Katastr nemovitostí	336			Jiné
5.	433/2	Pozemková	Katastr nemovitostí	336			Jiné

4. Č.ř. 11.Ulice: _____ 12.Č.p./Č.e.: _____ 13.Č.o.: _____ 14.PSČ: 675 03 15.Obec: Pozdatín
 16.Část obce/městská část: _____ 17.NUTS 4/ LAU 1 (okres): Třebíč

Č.ř. 18.Katastrální území:
 1. Pozdatín

Č.ř.	19.Parcelní číslo	20.Druh parcely	21.Typ parcely	22.List vlastnictví	23.Druh pozemku	24.Způsob ochrany	25.Právní vztah
1.	909	Pozemková	Katastr nemovitostí	308			Jiné
2.	915/1	Pozemková	Katastr nemovitostí	308			Jiné

5. Č.ř. 11.Ulice: _____ 12.Č.p./Č.e.: _____ 13.Č.o.: _____ 14.PSČ: 675 01 15.Obec: Smrk
 16.Část obce/městská část: _____ 17.NUTS 4/ LAU 1 (okres): Třebíč

Č.ř. 18.Katastrální území:
 1. Smrk na Moravě

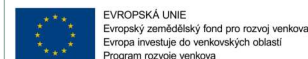
Č.ř.	19.Parcelní číslo	20.Druh parcely	21.Typ parcely	22.List vlastnictví	23.Druh pozemku	24.Způsob ochrany	25.Právní vztah
1.	222	Pozemková	Katastr nemovitostí	354			Jiné
2.	223	Pozemková	Katastr nemovitostí	354			Jiné

/ / / /

Registrační číslo žádosti



Žádost o dotaci z Programu rozvoje venkova



3.	176/2	Pozemková	Katastr nemovitostí	354		Jiné
4.	177	Pozemková	Katastr nemovitostí	354		Jiné
5.	176/1	Pozemková	Katastr nemovitostí	354		Jiné
6.	176/4	Pozemková	Katastr nemovitostí	354		Jiné

Č.ř. 11.Ulice: 12.Č.p./Č.e.: 13.Č.o.: 14.PSČ: 675 03 15.Obec: Studenec

6. 16.Část obce/městská část: 17.NUTS 4/ LAU 1 (okres): Třebíč

Č.ř. 18.Katastrální území:
1. Studenec u Třebíče

Č.ř.	19.Parcelní číslo	20.Druh parcely	21.Typ parcely	22.List vlastnictví	23.Druh pozemku	24.Způsob ochrany	25.Právní vztah
1.	280/1	Pozemková	Katastr nemovitostí	407			Jiné
2.	261/2	Pozemková	Katastr nemovitostí	407			Jiné
3.	261/6	Pozemková	Katastr nemovitostí	407			Jiné
4.	261/1	Pozemková	Katastr nemovitostí	407			Jiné
5.	259/2	Pozemková	Katastr nemovitostí	407			Jiné
6.	261/8	Pozemková	Katastr nemovitostí	407			Jiné
7.	259/1	Pozemková	Katastr nemovitostí	407			Jiné

26.Popis umístění projektu:
Vysvětlení právního vztahu JINÉ: Vlastník pozemků je stát, právo hospodařit LČR.
Revír 1 Osová: porosty 121Aa03, 115Ea03, 110Aa03a, 110Aa03, 108Ba03, 106Aa03a, 178Da03, 178Da02, 178Ca03, 177Aa03, 174Fa03, 172Ea03, 172Ba02a, 171Ba03a, 171Ba03, 171Ba02, 170Ca03
Revír 4 Pozďatín: porosty 315Ba03, 315Ba02, 315Aa03a, 315Aa02b, 314Ba02b, 313Ba03a, 313Aa03, 312Fa03, 312Fa02a, 312Aa03, 311Ba03, 311Ba02, 310Ha03, 310Ha02a, 310Ga03a, 310Ga02b, 310Fa02, 310Ea02b, 310Ea01f, 310Da03, 310Da02, 309Da03, 309Da02a, 309Ba03b, 309Ba02d, 309Ba02a, 309Aa02c, 307Aa03a, 307Aa03, 306Da03, 306Ca03, 306Aa03, 306Aa02, 303Ba03, 303Ba02a, 303Ba02, 302Aa03

Zpracovatel projektu

Zpracovatel projektu - právnická osoba:
27.Název:

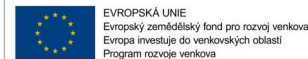
Zpracovatel projektu - fyzická osoba:
28.Titul před: 29.Jméno: 30.Příjmení: 31.Titul za:

____ / ____ / ____ / ____ / ____

Registrační číslo žádosti



Žádost o dotaci z Programu rozvoje venkova



Technické řešení projektu

1. Přehled konkrétních činností a popis technických parametrů:
 Projekt bude realizován dodavatelsky smluvním partnerem.
 Kód 001: Odstranění mrtvého porostu drčením nastojato
 Kód 002: bude připravena půda pro sázení (ne celoplošně a ne na celém rozsahu projektu). Příprava bude provedena naoráváním, zraňováním půdy do hloubky 20cm drtičem - půdní frézou. Tímto procesem dojde k podcenění nevhodného keřového patra, ale takto vázané živiny budou ponechány na místě.
 Kód 005: Připravená plocha bude oplocena proti vniknutí zvěře lesnickým pletivem o výšce min. 1,6m (ne ve všech porostech).
 Kód 003: Do takto připravené plochy budou sázeny jednotlivé dřeviny, které budou typu sazenic prostokořenných s tloušťkou kořenového krčku: 4mm (MD), 6mm (DBZ, KL, DB, JD), 8mm (LP). Obalované sazenice s tloušťkou kořenového krčku: 4mm (BO), 5mm (BK). Sazenice budou sázeny mechanizovaně, ale i jamkovou výsadbou do takto připravené půdy do plošky 25x25cm.
 Kód 005: Ochrana založených porostů - nátěry a vyžínání.
 Použité chemické přípravky musejí být uvedeny a mít platnou registraci v Úředním registru přípravků na ochranu rostlin

Zalesnění

Cílový hospodářský soubor 1

2.Číselný kód	3.Název cílového hospodářského souboru
25	Živná stanoviště nižších poloh

LHC / ZO kde je projekt realizován

4.Kód LHC / ZO	5.V případě LHO identifikace vlastnického separátu
1353	

Druhá skladba zalesnění

Č.ř.	6.Funkce	7.Dřevina	8.Plocha (ha)	9.Ks/ha dle vyhlášky	10.Celkem ks dle vyhlášky	11.Ks/ha dle skutečnosti	12.Celkem ks dle skutečnosti
1.	Základní dřevina	Borovice lesní obalovaná 4mm	0,08	7 200	576	7 200	576
2.	Meliorační a zpevňující dřevina	Dub zimní 6mm	0,32	10 000	3 200	10 000	3 200
Celkem			0,4		3 776		3 776

Cílový hospodářský soubor 2

2.Číselný kód	3.Název cílového hospodářského souboru
43	Kyselá stanoviště středních poloh

LHC / ZO kde je projekt realizován

4.Kód LHC / ZO	5.V případě LHO identifikace vlastnického separátu
1353	

Druhá skladba zalesnění

Č.ř.	6.Funkce	7.Dřevina	8.Plocha (ha)	9.Ks/ha dle vyhlášky	10.Celkem ks dle vyhlášky	11.Ks/ha dle skutečnosti	12.Celkem ks dle skutečnosti
1.	Základní dřevina	Borovice lesní obalovaná 4mm	1,05	6 400	6 720	6 400	6 720
2.	Meliorační a zpevňující dřevina	Modřín opadavý 4mm	2,42	3 000	7 260	3 000	7 260
3.	Meliorační a zpevňující dřevina	Dub zimní 6mm	0,6	5 000	3 000	8 000	4 800
4.	Meliorační a zpevňující dřevina	Lípa srdčitá 8mm	1,94	4 000	7 760	6 000	11 640
5.	Meliorační a zpevňující dřevina	Javor klen 6mm	2,83	4 000	11 320	6 000	16 980
6.	Základní dřevina	Buk lesní obalovaný 5mm	8,9	6 400	56 960	6 400	56 960
Celkem			17,74		93 020		104 360

Cílový hospodářský soubor 3

2.Číselný kód	3.Název cílového hospodářského souboru
45	Živná stanoviště středních poloh

LHC / ZO kde je projekt realizován

4.Kód LHC / ZO	5.V případě LHO identifikace vlastnického separátu
1353	

Druhá skladba zalesnění

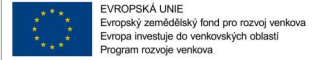
Č.ř.	6.Funkce	7.Dřevina	8.Plocha (ha)	9.Ks/ha dle vyhlášky	10.Celkem ks dle vyhlášky	11.Ks/ha dle skutečnosti	12.Celkem ks dle skutečnosti
1.	Základní dřevina	Borovice lesní obalovaná 4mm	24,1	6 400	154 240	6 400	154 240
2.	Meliorační a zpevňující dřevina	Modřín opadavý 4mm	6,18	3 000	18 540	3 020	18 664
3.	Meliorační a zpevňující dřevina	Dub letní 6mm	23,4	5 000	117 000	10 000	234 000
4.	Meliorační a zpevňující dřevina	Dub zimní 6mm	9,25	5 000	46 250	10 000	92 500

/ / / /

Registrační číslo žádosti



Žádost o dotaci z Programu rozvoje venkova



5.	Meliorační a zpevňující dřevina	Lípa srdčitá 8mm	5,93	4 000	23 720	6 010	35 639
6.	Meliorační a zpevňující dřevina	Javor klen 6mm	7,92	4 000	31 680	6 000	47 520
7.	Základní dřevina	Buk lesní obalovaný 5mm	5	7 200	36 000	7 200	36 000
8.	Meliorační a zpevňující dřevina	Jedle bělokorá 6mm	4,56	3 000	13 680	5 000	22 800
Celkem			86,34		441 110		641 363

Cílový hospodářský soubor 4

2.Číselný kód	3.Název cílového hospodářského souboru
57	Oglejená stanoviště vyšších poloh

LHC / ZO kde je projekt realizován

4.Kód LHC / ZO	5.V případě LHO identifikace vlastnického separátu
1353	

Druhovú skladbu zalesnění

Č.ř.	6.Funkce	7.Dřevina	8.Plocha (ha)	9.Ks/ha dle vyhlášky	10.Celkem ks dle vyhlášky	11.Ks/ha dle skutečnosti	12.Celkem ks dle skutečnosti
1.	Základní dřevina	Borovice lesní obalovaná 4mm	2,6	6 400	16 640	6 400	16 640
2.	Meliorační a zpevňující dřevina	Modřín opadavý 4mm	1,44	3 000	4 320	3 000	4 320
3.	Meliorační a zpevňující dřevina	Dub letní 6mm	5,35	4 000	21 400	10 000	53 500
4.	Meliorační a zpevňující dřevina	Lípa srdčitá 8mm	0,63	4 000	2 520	6 290	3 963
5.	Meliorační a zpevňující dřevina	Javor klen 6mm	1,71	4 000	6 840	6 000	10 260
6.	Meliorační a zpevňující dřevina	Jedle bělokorá 6mm	1,1	3 000	3 300	5 000	5 500
Celkem			12,83		55 020		94 183

13.Celková výměra zalesnění

ha

Ostatní

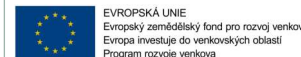
14.Uvedte další údaje, informace, sdělení k projektu:

____ / ____ / ____ / ____ / ____

Registrační číslo žádosti



Žádost o dotaci z Programu rozvoje venkova



Zakázka č. 1

1.Specifikace druhu zadavatele:
Veřejný

2.Název veřejné zakázky:
Obnova a ochrana lesního porostu po kalamitě na LS Náměšř (sucho)

3.Druh veřejné zakázky:
Služby

4.Druh zadávacího/výběrového řízení:
Otevřené řízení

5.Je zakázka řešena cenovým marketingem/více cenovými marketingy nebo přímým nákupem? Ano Ne

6.Celkové výdaje, na které může být poskytnuta dotace	38 905 064,00 Kč
7.DPH z celkových výdajů, na které může být posk. dotace	0,00 Kč
8.Výdaje, ze kterých je stanovena dotace	38 905 064,00 Kč
9.Dotace vztahující se na zakázku	38 905 064,00 Kč
10.Výdaje, na které není požadována dotace (bez DPH)	0,00 Kč
11.Hodnota zakázky	38 905 064,00 Kč
12.Poměr peněžních prostředků na zakázku z veřejných zdrojů	100 %

Pole, která žadatel vyplňuje až po ukončení zadávacího/výběrového řízení - v rámci fáze dokládání příloh k Žádosti o dotaci přes Portál Farmáře:

Dílčí zakázka č. 1.1

13.Type kontraktu zadávacího/výběrového řízení:

14.Režim veřejné zakázky:

15.Evidenční číslo veřejné zakázky ve Věstníku veřejných zakázek, pokud je v něm evidována:

16.Stav veřejné zakázky:

17.Výše DPH zakázky (%):
0 %

Údaje o vítězném dodavateli:

18.Název subjektu / Jméno a příjmení:

19.IČ vítězného dodavatele / RČ:

20.Právní forma:

Sídlo firmy / trvalé bydliště vítězného dodavatele:

21.Ulice:

22.Č.p./Č.e.:

23.Č.o.:

24.Část obce/městská část:

25.Obec:

26.PSČ:

27.Stát:

Údaje o smlouvě:

28.Číslo smlouvy:

29.Datum podpisu smlouvy:

30.Cena veřejné zakázky bez DPH (Kč):
0

31.Částka ceny veřejné zakázky vážící se k projektu bez DPH (Kč):
0

Seznam ostatních dodavatelů, kteří podali nabídku ve výběrovém/zadávacím řízení, či v případě dílčích plnění na příslušnou část výběrového/zadávacího řízení definovanou v této zakázce:

Č.ř.	32.Název dodavatele	33.IČ/RČ	34.Celková nabídnutá částka bez DPH vztahující se k této zakázce (Kč)
1.			0

35.Celková hodnota zakázek na dodávky 0,00 Kč

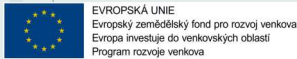
36.Celková hodnota zakázek na služby 38 905 064,00 Kč

37.Celková hodnota zakázek na stavební práce 0,00 Kč

38.Vysvětlující komentář k zakázkám (v případě potřeby) - pole slouží žadateli k zdůvodnění či popisu např. skutečnosti, kdy v rámci projektu nebude načítat předpokládané hodnoty dodávek, služeb či stavebních prací, které tvoří jeden funkční celek zakázky a jsou zadávány v časové souvislosti; nebo informování o dílčích zakázkách; nebo k identifikaci nákupů (do 20 tis. Kč), které hodlá žadatel provést přímo u jednoho dodavatele (viz podmínka Pravidel); aj.:



Žádost o dotaci z Programu rozvoje venkova



Označení výdaje

ř. 1	2.Kód:	001	Odstraňování kalámitami poškozených lesních porostů ve stáří do 40 let určených k rekonstrukci	
		ř. 1	7.Položka Popis technického řešení/technických parametrů: Odstraňování mlazin a tyčkovin nechanizovaně drcením nebo štěpkováním nastojato	
		12.Jednotka:	13.Počet jednotek:	14.Max. výše limitu (Kč):
		ha	117,31	13 490 650
ř. 2	2.Kód:	002	Příprava ploch po kalámitných těžbách před zalesněním (např. odstranění vývratových koláčů, naorávání, zraňování, terénní úpravy chemická příprava půdy)	
		ř. 1	7.Položka Popis technického řešení/technických parametrů: Příprava půdy ručně plus mechanizovaně celoplošně do hloubky min. 20cm rozdrčením těžebních zbytků a smíšením s horním půdním horizontem.	
		12.Jednotka:	13.Počet jednotek:	14.Max. výše limitu (Kč):
		ha	78,38	5 486 600
ř. 3	2.Kód:	003	Umělá obnova sadbou na plochách po kalámitných těžbách (s výjimkou sadby a sjeje smrku ztepilého při obnově smrkových lesních porostů po kalámitách způsobených suchem)	
		ř. 1	7.Položka Popis technického řešení/technických parametrů: První sadba do připravené půdy - ruční jamková 25x25cm. Revír 4 Pozďatín: Prostokořenný sadební materiál v podobě sazenic třídy 4 - Modřín opadavý 9.360ks; třídy 6 - Dub letní 94.500ks, Dub zimní 100.500ks, Javor klen 40.620ks; třídy 8 - Lípa srdčitá 9.599ks. Obalovaný sadební materiál v podobě sazenic třídy 4 - Borovice lesní 235.748ks.	
		ř. 2	7.Položka Popis technického řešení/technických parametrů: První sadba do nepřípravené půdy ruční jamková 25x25cm. Revír 1 Osová: Prostokořenný sadební materiál v podobě sazenic třídy 4 - Modřín opadavý 20.820ks; třídy 6 - Jedle bělokorá 28.300ks, Dub letní 193.000ks, Javor klen 34.140ks; třídy 8 - Lípa srdčitá 9.599ks. Obalovaný sadební materiál v podobě sazenic třídy 5 - Buk lesní 100.080ks.	
		12.Jednotka:	13.Počet jednotek:	14.Max. výše limitu (Kč):
		ha	117,31	18 769 600
ř. 4	2.Kód:	005	Ochrana založených porostů	
		ř. 1	7.Položka Popis technického řešení/technických parametrů: Oplocování mladých lesních porostů. Výstavba oplocenky polozávěsné 150/3, výška 150cm a délka pole 3m. Celková délka oplocenky 27.340bm.	
		ř. 2	7.Položka Popis technického řešení/technických parametrů: Ochrana mladých lesních porostů proti zvěři. Práce se zádovým postřikovačem nebo manuálně. Nátěry a postřiky kultury repelenty zimními. Celkem 65,14ha.	
		ř. 3	7.Položka Popis technického řešení/technických parametrů: Ochrana mladých lesních porostů proti buřeni. Ozínání v pruzích, celoplošně, Odstraňování škodlivých dřevin mechanizovaně. Celkem 234,62ha.	
		ř. 4	7.Položka Popis technického řešení/technických parametrů: Ochrana mladých lesních porostů proti zvěři. Práce se zádovým postřikovačem nebo manuálně. Nátěry a postřiky kultury repelenty letními. Celkem 65,14ha.	
		12.Jednotka:	13.Počet jednotek:	14.Max. výše limitu (Kč):
		ha	117,31	17 596 500

* žadatelé, kteří nemají nárok na odpočet, uvedou částku vč. DPH

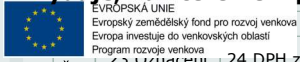
/ / / /

Žadatel vyplňuje pouze bílé pod

Registrační číslo žádosti



Žádost o dotaci z Programu rozvoje venkova

Výdaje, na které není požadována dotace (bez nadlimitních) - členění dle zakázek

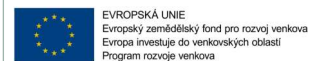
Č.ř.	Zakázka	24.DPH za celou zakázku (Kč)	25.Popis výdajů, na které není požadována dotace
1.	Zakáz. 1	8 170 063	Daň z přidané hodnoty - 21%

/ / / /

Registrační číslo žádosti

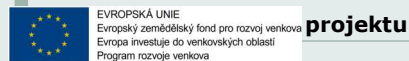


Žádost o dotaci z Programu rozvoje venkova





Žádost o dotaci z Programu rozvoje venkova



EVROPSKÁ UNIE
Evropský zemědělský fond pro rozvoj venkova
Evropa investuje do venkovských oblastí
Program rozvoje venkova

projektu

1. Celkové výdaje projektu

4 7 0 7 5 1 2 7 Kč

2. Výdaje, na které není požadována dotace

8 1 7 0 0 6 3 Kč

3. Celkové výdaje, na které může být poskytnuta dotace

3 8 9 0 5 0 6 4 Kč

4. Výdaje, ze kterých je stanovena dotace

3 8 9 0 5 0 6 4 Kč

5. Procento dotace

1 0 0 %

6. Výdaje pro spolufinancování (dotace) = hodnota pole 4. x hodnota pole 5./100

3 8 9 0 5 0 6 4 Kč

7. Příspěvek společenství - EU (%) - stanoveno ve specifické části Pravidel pro žadatele

4 9 , 5 %

8. Příspěvek společenství - EU (Kč) = hodnota pole 6. x hodnota pole 7. / 100

1 9 2 5 8 0 0 6 Kč

9. Příspěvek z národních zdrojů (%) - stanoveno ve specifické části Pravidel pro žadatele

5 0 , 5 %

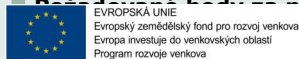
10. Příspěvek z národních zdrojů (Kč) = hodnota pole 6. x hodnota pole 9. / 100

1 9 6 4 7 0 5 8 Kč

11. Soukromé výdaje = hodnota pole 3. - hodnota pole 6.

0 Kč

Přídělové body – preferenční kritéria



Č.PK	1.Text	Výsledek automatického bodování k datu podání Žádosti		
		2.Odpověď	3.Body	
1	Porostní skupiny zasažené kalamitou nad 40 let věku.			0 - 19 %
2	Porostní skupiny zasažené kalamitou do 40 let věku.			Nad 40 %
3	Převažující kategorie lesa kde je projekt obnovy porostů po kalamitách proveden.	Lesy hospodářské a vybrané kategorie lesů zvl. urč	0,00	Lesy hosp
4	Typ žadatele			Ostatní
5	Typ kalamity	Kalamita způsobená abiotickými vlivy s výjimkou po	60,00	Kalamita
6	Žadatel předložil v daném kole na danou operaci pouze jednu žádost			ne

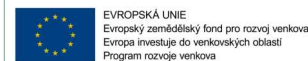
Žadatel se odesláním Žádosti o dotaci PRV prostřednictvím PF zavazuje k plnění preferenčních kritérií, za které požaduje body. V případě, že administrace SZIF body nebyly přiděleny, pozbývá závazek ke konkrétnímu/konkrétním kritériu/kritériím platnosti.

____ / ____ / ____ / ____ / ____

Registrační číslo žádosti



Žádost o dotaci z Programu rozvoje venkova



Hodnotící indikátory

1. Prioritní oblast

Hlavní efekt 4C

Č.ř.	Vedlejší efekt	Č.ř.	Vedlejší efekt
1.	4A	2.	4B

2. Typ žadatele

Státní podnik

3. Katastrální území

Č.ř.	Katastrální území	Parcely
1.	Osová	392
2.	Skřínářov	220, 221, 949, 930/4, 928/1, 930/1
3.	Kadolec	780/2, 911/3
4.	Jasenice	621/3, 621/1
5.	Jindřichov u Velké Bíteše	313/1, 315, 296, 300, 293, 294/1
6.	Pucov	479/1
7.	Jinošov	197/1
8.	Budišov	747, 760
9.	Čikov	191/1
10.	Kojatín	446, 448/3, 440/1, 427/5, 433/2
11.	Pozďatín	909, 915/1
12.	Smrk na Moravě	222, 223, 176/2, 177, 176/1, 176/4
13.	Studeneč u Třebíče	280/1, 261/2, 261/6, 261/1, 259/2, 261/8, 259/1

4. Celková plocha PUPFL ve vlastnictví žadatele

1 197 815 ha

5. Celková plocha PUPFL, které má žadatel v nájmu, pachtu či výpůjčce

73 ha

6. Žadatel realizuje projekt na cizích pozemcích

Ano Ne

7. Výměra PUPFL, na které probíhá obnova po kalamitě (porosty do 40 let)

117,31 ha

8. Výměra PUPFL, na které probíhá obnova po kalamitě (porosty nad 40 let)

0 ha

9. Výměra PUPFL kde probíhá obnova po kalamitě (součet pozemků na kterých probíhá obnova po kalamitě u obou věkových kategorií)

117,31 ha

10. Celková zásoba dřeva porostních skupin projektu (pouze u věkové kategorie nad 40 let věku)

0 m³

11. Celkový objem nahodilé těžby v porostních skupinách projektu (pouze u věkové kategorie nad 40 let věku)

0 m³

12. Převažující kategorie lesa

Lesy hospodářské a vybrané kategorie lesů zvláštního určení (lesy v uzavřených oborách a v samostatných bažantnicích a lesy, v nichž důležitý veřejný zájem vyžaduje odlišný způsob hospodaření)

Lesy zvláštního určení (mimo vybrané kategorie uvedené výše)

Lesy ochranné

Typ území

13. Projekt probíhá

Ve zvláště chráněném území

V oblasti Natura 2000

Mimo oblasti Natura 2000 a zvláště chráněná území

Realizace obnovy

14. Realizace obnovy

Obnova probíhá v porostní skupině do 40 let věku

Obnova probíhá v porostní skupině nad 40 let věku

Výše poškození lesního potenciálu

15. Výše poškození lesního potenciálu v porostní skupině do 40 let věku

0-19%

20-30%

31-40%

41 a více %

16. Výše poškození lesního potenciálu v porostní skupině nad 40 let věku

0-19%

20-30%

31-40%

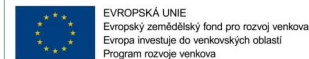
41 a více %

____ / ____ / ____ / ____ / ____

Registrační číslo žádosti



Žádost o dotaci z Programu rozvoje venkova



17. Převažující typ kalamity byl způsoben

Větrém

Suchem

Mokrým sněhem, námrazou

Ostatními abiotickými faktory

Požárem

Vybranými biotickými činiteli

18. Škůdci vyskytující se v rámci kalamity způsobené abiotickými vlivy na obnovovaných plochách

Kůrovci

Bekyně

Chroust

Ploskohřbetka

Václavka

Sypavky

Klikoroh

Kloubnatky

Firemní proměnné

19. Datum vzniku právnické osoby

1.1.1992

20. Účetní období

Od 1.1.2019

Do 31.12.2019

21. Bilanční suma roční rozvahy

2 550 726 000 EUR

22. Roční obrat

307 635 000 EUR

23. Velikost podniku

Mikro

Malý

Střední

Velký

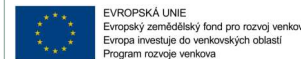
24. Počet zaměstnanců

3 450

Registrační číslo žádosti



Žádost o dotaci z Programu rozvoje venkova

**Čestné prohlášení žadatele - právnické osoby při podání Žádosti o dotaci z Programu rozvoje venkova ČR**

- prohlašuji, že všechny informace uvedené v Žádosti o dotaci jsou pravdivé,
- prohlašuji, že mám k datu podání Žádosti o dotaci vypořádány veškeré splatné závazky vůči SZIF,
- prohlašuji, že předložený projekt je v souladu s platnou právní úpravou,
- prohlašuji, že v Žádosti uvedená právnická osoba k datu podání Žádosti o dotaci není v likvidaci,
- prohlašuji, že na právnickou osobu uvedenou v Žádosti o dotaci k datu podání této žádosti nebylo soudem vydáno rozhodnutí o úpadku a způsobu jeho řešení podle zákona č. 182/2006 Sb., o úpadku a způsobech jeho řešení (insolvenční zákon), ve znění pozdějších předpisů,
- prohlašuji, že výdaje financované z PRV nejsou současně financovány formou příspěvků ze strukturálních fondů, z Fondu soudržnosti nebo jiného finančního nástroje Unie. Toto ustanovení neplatí v případě, že dochází k současnému čerpání finanční prostředky na způsobilé výdaje z PRV i z jiných finančních nástrojů EU, jestliže jsou použity pouze na financování vlastního podílu žadatele/příjemce dotace na projektu. V případě podpor poskytovaných Podpůrným a garančním rolnickým a lesnickým fondem můžu z těchto zdrojů současně čerpat finanční prostředky na všechny výdaje financované z PRV. V obou případech však dodržím podmínku zachování maximální míry či výše podpory stanovené předpisy Evropské unie,
- prohlašuji, že k datu podání Žádosti o dotaci, není předmět projektu zatížen žádnými právy třetích osob, které by znemožňovaly právnické osobě provozovat předmět projektu vlastním jménem a na vlastní odpovědnost,
- prohlašuji, že v Žádosti uvedená právnická osoba není podnikem v obtížích ve smyslu článku 2 odst. 14 nařízení Komise (EU) č. 702/2014,
- prohlašuji, že proti právnické osobě uvedené v Žádosti a zároveň podnikům ve skupině, se kterými je tato právnická osoba propojena ve smyslu jedné hospodářské entity ("jednoho podniku"), není v současné době vystaven inkasní příkaz, který dosud nebyl splacen, v návaznosti na rozhodnutí Evropské komise, jímž byla podpora obdržena od poskytovatele z České republiky prohlášena za protiprávní a neslučitelnou s vnitřním trhem EU,
- prohlašuji, že v Žádosti uvedená právnická osoba spadá do kategorie dle Přílohy I nařízení Komise (EU) č. 702/2014 ze dne 25. června 2014, kterým se v souladu s články 107 a 108 Smlouvy o fungování Evropské unie prohlašují určité kategorie podpory v odvětvích zemědělství a lesnictví a ve venkovských oblastech za slučitelné s vnitřním trhem,
- v Žádosti o dotaci uvedená právnická osoba se zavazuje plnit všechny podmínky pro poskytnutí dotace z Programu rozvoje venkova ČR stanovené Pravidly pro žadatele.

Výše uvedená čestná prohlášení žadatel/příjemce dotace prohlašuje k datu podání Žádosti o dotaci.

Jsem si vědom(a) případných právních důsledků nepravdivosti obsahu tohoto čestného prohlášení/těchto čestných prohlášení.

Jsem si vědom(a), že údaje z této žádosti a z rozhodnutí vydaných na základě této žádosti budou zveřejněny v souladu s čl. 111 a 112 nařízení Evropského parlamentu a Rady (EU) č. 1306/2013, v platném znění a mohou být zpracovávány subjekty Unie a České republiky příslušnými v oblasti auditu a kontroly za účelem ochrany finančních zájmů Unie.

Jsem si vědom(a), že údaje z této žádosti a z rozhodnutí vydaných na základě této žádosti budou zveřejněny v souladu s čl. 59 Provděcího nařízení Komise (EU) č. 908/2014, v platném znění, na internetových stránkách www.szif.cz, a to dva roky od data prvního zveřejnění.

Jsem si vědom/a, že údaje z této žádosti budou Státním zemědělským fondem zpracovávány v listinné i elektronické formě pro potřeby administrace žádosti, statistiky, evidence, účetnictví SZIF i Ministerstva zemědělství ČR. Beru na vědomí, že osobní údaje uvedené v žádosti o dotaci mohou být dále zpracovávány orgány EU nebo České republiky. S těmito údaji bude nakládáno v souladu se zákonem č. 110/2019 Sb., o zpracování osobních údajů, ve znění pozdějších předpisů a dle Nařízení Evropského parlamentu a Rady (EU) č. 2016/679, ve znění pozdějších předpisů.

Jsem si vědom(a) svých práv, které mi poskytuje zákon č. 106/1999 Sb., o svobodném přístupu k informacím, ve znění pozdějších předpisů, aktuálně účinných právních předpisů o ochraně osobních údajů, včetně právních předpisů EU.

Výše uvedená Čestná prohlášení budou stvrzena odesláním Žádosti o dotaci prostřednictvím Portálu Farmáře.