

DOHODA O VZDÁNÍ SE PRÁVA NÁHRADY ŠKODY VZNIKLÉ NA POZEMKU

č.: 036/2020/179

uzavřená ve smyslu ust. § 2894 a násl. zákona č. 89/2012 Sb., občanský zákoník, ve znění pozdějších předpisů
(dále jen „**občanský zákoník**“)

Strany dohody:

Lesy České republiky, s. p.,

se sídlem Hradec Králové, Přemyslova 1106/19, Nový Hradec Králové, PSČ 500 08
zapsaný v Obchodním rejstříku vedeném Krajským soudem v Hradci Králové, oddíl AXII, vložka 540
zastoupený Ing. Josefem Vojáčkem, generálním ředitelem,
zastoupený na základě pověření ze dne 16.9.2019 Ing. Pavlem Vomastkem, lesním správcem LS Lužná
IČO: 42196451, DIČ: CZ42196451
bankovní spojení: Komerční banka, a.s., pobočka Rakovník
číslo účtu: 19-1686110267/0100
(dále jen „**LČR**“) na straně jedné

a

Město Libušín

Hálkova 140
273 06 Libušín
IČ:00234630,
zastoupené **starostou Ing. Vladimírem Eichlerem**
(dále jen „**Druhá strana dohody**“) na straně druhé

uzavírají níže uvedeného dne, měsíce a roku tuto

DOHODU O VZDÁNÍ SE PRÁVA NA NÁHRADU ŠKODY VZNIKLÉ NA POZEMKU**I.****Předmět dohody**

1. Strany dohody shodně deklarují, že tato dohoda nenahrazuje závazné stanovisko a není souhlasem uděleným LČR Druhé straně dohody k dotčení pozemků do vzdálenosti 50 m od okraje lesa.
2. LČR prohlašuje, že mají právo hospodařit k níže uvedeným pozemkům, které jsou ve vlastnictví České republiky, a to:

Číslo parcely	Druh pozemku	Výměra v m ²	Katastrální území	LV	Obec
2034/9	Lesní pozemek	6746	Libušín	1265	Libušín
2034/4	Lesní pozemek	1382	Libušín	1265	Libušín
2034/1	Lesní pozemek	1122886	Libušín	1265	Libušín

Uvedené pozemky (dále také „**Předmětné pozemky**“) jsou zapsány v katastru nemovitostí u Katastrálního úřadu pro Středočeský kraj, Katastrální pracoviště Kladno. LČR mají podle ustanovení § 58 odst. 1 zákona č. 289/1995 Sb., ve znění pozdějších předpisů (lesního zákona) práva a povinnosti vlastníka lesa.

Druhá strana dohody prohlašuje, že je výlučným vlastníkem nemovitých věcí, a to:

Číslo parcely	Druh pozemku	Výměra v m ²	Katastrální území	LV	Obec
2314/23	ostatní plocha	25474	Libušín	10001	Libušín
2314/12	ostatní plocha	2411	Libušín	10001	Libušín
2314/11	ostatní plocha	1482	Libušín	10001	Libušín
2314/19	ostatní plocha	1040	Libušín	10001	Libušín

Uvedené nemovité věci (dále také „**Nemovitá věc**“) jsou zapsány v katastru nemovitostí u Katastrálního úřadu pro Středočeský kraj, Katastrální pracoviště Kladno.

- LČR obdržely dne 9.9.2020 žádost Druhé strany dohody o stanovisko k záměru stavby „Revitalizace sportovního areálu koupaliště v Libušíně“, na pozemcích uvedeném ve čl.I. odst 2. (Dále jen „**Žádost**“).

II.

Vzdání se práva na náhradu škody a uhrazení zvýšených nákladů hospodaření v lese

- Druhá strana dohody se tímto, v souladu s ustanovením § 2897 zákona č. 89/2012 Sb., občanský zákoník, ve znění pozdějších předpisů, natrvalo a bezvýjimečně vzdává práva na náhradu veškeré škody, která vznikne kdykoliv v budoucnu na Nemovitých věcech a veškerých jejich součástech a příslušenstvích sesuvem půdy, padáním kmenů, pádem stromů nebo jejich částí včetně větví, přesahem větví a kořenů, zastíněním a lavinami z předmětných pozemků, nebo v souvislosti s těmito jevy.
- Současně se Druhá strana dohody tímto zavazuje k úhradě případných zvýšených nákladů hospodaření v lese, vyplývajících z omezení Nemovitými věcmi, realizovanými v ochranném pásmu lesa, jako např. nemožností kácení stromů do prostoru ochranného pásma lesa, nutnosti použití nákladnější technologie, která by bez omezení v ochranném pásmu nemusela být využita apod. Případné zvýšené náklady budou Druhé straně dohody vyúčtovány na základě faktury se splatností 21 dnů. Součástí faktury bude i přesné vyčíslení a zdůvodnění zvýšených nákladů, vyplývajících z omezení Nemovitými věcmi, realizovanými v ochranném pásmu lesa.
- Strany dohody se dohodly, že vzdání se práva na náhradu škody dle čl. II. této dohody bude ve veřejném seznamu zapsáno jako právo věcné, které se váže k Nemovitým věcem a zavazuje tak vlastníka Nemovitých věcí i případné další vlastníky či spoluvlastníky Nemovitých věcí. Druhá strana dohody se zavazuje k předání informace o vzdání se práva na náhradu škody případným dalším vlastníkům či spoluvlastníkům Nemovitých věcí a dále ke smluvnímu závázání případných

dalších vlastníků či spoluvlastníků Nemovitých věcí k uhrazení zvýšených nákladů hospodaření v lese dle čl. II. odst. 2. této dohody.

4. Druhá strana dohody se zavazuje, že bez zbytečného odkladu, nejpozději však do 30 dnů ode dne podpisu této dohody, zajistí na své náklady zapsání vzdání se práva na náhradu škody podle odstavce 1. tohoto článku do veřejného seznamu, kterým je katastr nemovitostí vedený Katastrálním úřadem pro **Středočeský kraj, Katastrální pracoviště Kladno**.
5. Druhá strana dohody prohlašuje, že je oprávněna s Nemovitými věcmi samostatně disponovat, a to v rozsahu dohodnutém touto dohodou a způsobem stanoveným v této dohodě se vzdát práva na náhradu škody na nich vzniklé.

III.

Ostatní ujednání

1. Tato dohoda zaniká a právní následky v ní sjednávané v souladu s ustanovením § 548 občanského zákoníku, ve znění pozdějších předpisů, pominou, pokud vzdání se práva na náhradu škody podle čl. II. odst. 1. této dohody nebude do 30 dnů ode dne podpisu této dohody zapsáno do veřejného seznamu, resp. do katastru nemovitostí.
2. Druhá strana dohody se zavazuje, v případě, že nebude Stavba povolena, a tedy ani realizována, vyzvat LČR nejpozději do 3 měsíců od data zastavení stavebního řízení, popř. vydání rozhodnutí o nepovolení Stavby či jiného dokumentu, kterým stavební úřad nepovolí provedení Stavby, k uzavření dohody o zrušení vzdání se práva na náhradu škody a o zrušení závazku uhrazení zvýšených nákladů hospodaření v lese dle čl. II. této dohody (dále jen „dohoda o zrušení vzdání se práva na náhradu škody“). LČR se zavazuje v případě, že Stavba nebude povolena a ani realizována, na základě takové výzvy dohodu uzavřít. Výmaz práva, vloženého do katastru nemovitostí dle této dohody, zajistí Druhá strana dohody na své náklady nejdéle do 14 dnů od oboustranného podpisu dohody o zrušení vzdání se práva na náhradu škody. Za nedodržení termínů, uvedených v tomto odstavci, se Druhá strana dohody zavazuje zaplatit LČR smluvní pokutu ve výši 10.000,- Kč, nebude-li písemně dohodnuto jinak. Zaplacením pokuty není dotčena povinnost uzavření dohody o zrušení vzdání se práva na náhradu škody a zajištění výmazu práva dle této dohody z katastru nemovitostí.
3. Ukáže-li se kterékoliv ustanovení této dohody jako neplatné nebo neúčinné nebo se z jakýchkoliv důvodů stane neplatným nebo neúčinným, nemá tato skutečnost vliv na platnost a účinnost ostatních ustanovení dohody. Pro takový případ se strany této dohody zavazují nahradit bez zbytečného odkladu neplatné nebo neúčinné ustanovení ustanovením platným a účinným tak, aby význam ustanovení neplatného či neúčinného zůstal zachován.
4. Tato dohoda vzdání se práva na náhradu škody a závazek uhrazení zvýšených nákladů podle čl. II. nabývají platnosti a účinnosti dnem podpisu dohody oběma stranami dohody.
5. Strany dohody prohlašují, že tato dohoda je vyjádřením jejich pravé, svobodné a vážné vůle, že ji považují za určitou a srozumitelnou, že není uzavřena v tísní ani na základě nápadně nevýhodných podmínek, což potvrzují svými podpisy.
6. Strany dohody se v souladu s ust. § 1 odst. 2 občanského zákoníku, ve znění pozdějších předpisů, dohodly, že pokud se některé z ujednání, obsažených v této dohodě, neshoduje s ustanoveními občanského zákoníku, jde o projev vůle stran dohody.

IV. Sankční ujednání

Pro případ prodlení s úhradou zvýšených nákladů dle čl. II. odst. 2. se Druhá strana dohody zavazuje zaplatit LČR smluvní pokutu ve výši 0,05% z dlužné částky za každý i započatý den prodlení. Právo LČR na náhradu škody vzniklé z porušení povinností druhé strany dohody tím není dotčeno.

V. Criminal compliance doložka

1. Strany dohody níže svým podpisem stvrzují, že v průběhu vyjednávání o této dohodě vždy jednaly a postupovaly čestně a transparentně, a současně se zavazují, že takto budou jednat i při plnění této dohody a veškerých činností s ní souvisejících.
2. Strany se dále zavazují vždy jednat tak a přijmout taková opatření, aby nedošlo ke vzniku důvodného podezření na spáchání trestného činu či k samotnému jeho spáchání (včetně formy účastenství), v důsledku tedy jednat tak, aby kterákoli ze stran dohody nemohla být přičtena odpovědnost podle zákona č. 418/2011 Sb., o trestní odpovědnosti právnických osob a řízení proti nim, nebo nevznikla trestní odpovědnost fyzických osob (včetně zaměstnanců) podle trestního zákoníku, případně aby nebylo zahájeno trestní stíhání proti kterékoli ze stran dohody včetně jejich zaměstnanců podle platných právních předpisů.
3. LČR za tímto účelem vytvořily tzv. Criminal compliance program Lesů České republiky, s.p. (viz www.lesycr.cz), (dále jen „CCP LČR“), a v jeho rámci přijaly závazek vymezovat se proti jakémukoli protiprávnímu a neetickému jednání a nastavily postupy k prevenci a odhalování takového jednání.

VI. Závěrečná ustanovení

1. Pokud není v této dohodě ujednáno jinak, řídí se vztahy mezi stranami dohody příslušnými obecně platnými právními předpisy, zejména občanským zákoníkem, ve znění pozdějších předpisů.
2. V případě změny identifikačních údajů stran dohody se tyto zavazují vzájemně se o této skutečnosti bez zbytečného odkladu písemně informovat.
3. Pokud dojde k jakékoliv změně dokumentace Staveb, předložené LČR, je nezbytné tuto změnu řešit formou dodatku k této dohodě, popř. uzavřením jiné dohody za předpokladu, že bude tato změna LČR akceptována.
4. Tuto dohodu lze měnit a doplňovat pouze písemnými, vzestupně číslovanými dodatky, podepsanými oprávněnými zástupci obou stran dohody.
5. Obě strany dohody jsou oprávněny, a v případech stanovených zákonem i povinny, uveřejnit dohodu a její dodatky včetně metadat v rozsahu a způsobem dle zákona č. 340/2015 Sb.,

o zvláštních podmínkách účinnosti některých smluv, uveřejňování těchto smluv a o registru smluv (zákon o registru smluv), v účinném znění. Obě strany dohody jsou s uveřejněním dohody a jejích dodatků včetně metadat seznámeny.

6. Tato dohoda má pět stran a byla sepsána v pěti vyhotoveních. Všechna vyhotovení mají platnost originálu. Obě strany dohody obdrží po dvou těchto vyhotoveních. Jedno vyhotovení s úředně ověřenými podpisy je určeno k zajištění zápisu vzdání se práva na náhradu škody dle č. II. této dohody. Tato dohoda nabývá platnosti i účinnosti dnem podpisu oběma stranami dohody. V případě povinnosti uveřejnění je účinnost podmíněna uveřejněním v registru smluv.
7. Strany dohody prohlašují, že si tuto dohodu přečetly a na důkaz správnosti a souhlasu připojují prosty omylu své vlastnoruční podpisy.
8. Nedílnou součástí této dohody jsou tyto přílohy:
 - Informace o pozemku p.č. 2034/1,4,9(LV 1265, LČR, s .p.)
 - Informace o pozemku p.č.2314/11,12,19,23 (LV 10001, Město Libušín)


- 2 -11- 2020

V Lužné, dne _____

V Libušíně, dne 21. 10. 2020


Za Lesy České republiky, s. p.

Za druhou stranu



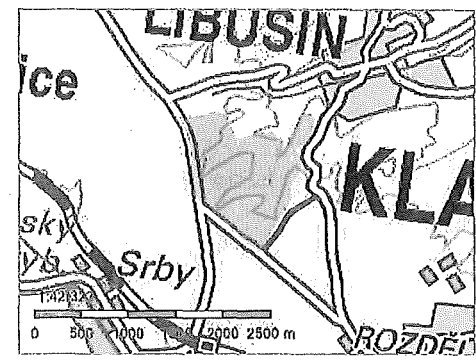
Ing. Pavel Vomastek
Lesní správce

Ing. Vladimír Ejchler
Starosta



Informace o pozemku

Parcelní číslo:	<u>2034/12</u>
Obec:	<u>Libušín (532576)Z</u>
Katastrální území:	<u>Libušín (683582)</u>
Číslo LV:	<u>1265</u>
Výměra [m ²]:	1122886
Typ parcely:	Parcela katastru nemovitostí
Mapový list:	
Určení výměry:	Graficky nebo v digitalizované mapě
Druh pozemku:	lesní pozemek



Vlastníci, jiní oprávnění

Vlastnické právo	Podíl
Česká republika,	
Právo hospodařit s majetkem státu	Podíl
Lesy České republiky, s.p., Přemyslova 1106/19, Nový Hradec Králové, 50008 Hradec Králové	

Způsob ochrany nemovitosti

Název
pozemek určený k plnění funkcí lesa

Seznam BPEJ

Parcela nemá evidované BPEJ.

Omezení vlastnického práva

Nejsou evidována žádná omezení.

Iné zápisy

Nejsou evidovány žádné jiné zápisy.

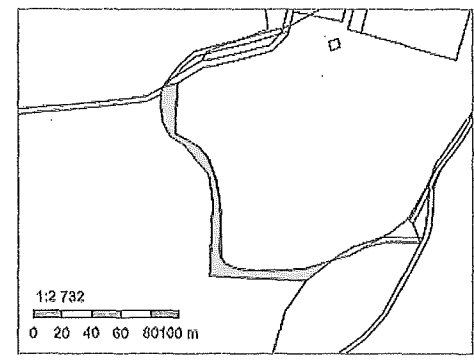
Řízení, v rámci kterých byl k nemovitosti zapsán cenový údaj

Nemovitost je v územním obvodu, kde státní správu katastru nemovitostí ČR vykonává Katastrální úřad pro Středočeský kraj, Katastrální pracoviště KladnoZ

Zobrazené údaje mají informativní charakter. Platnost k 21.09.2020 13:00:00.

Informace o pozemku

Parcelní číslo:	2034/4
Obec:	Libušín (532576)
Katastrální území:	Libušín (683582)
Číslo LV:	1265
Výměra [m ²]:	1382
Typ parcely:	Parcela katastru nemovitostí
Mapový list:	
Určení výměry:	Graficky nebo v digitalizované mapě
Druh pozemku:	lesní pozemek



Vlastníci, jiná oprávnění

Vlastnické právo	Podíl
Česká republika,	
Právo hospodařit s majetkem státu	Podíl
Lesy České republiky, s.p., Přemyslova 1106/19, Nový Hradec Králové, 50008 Hradec Králové	

Způsob ochrany nemovitosti

Název
pozemek určený k plnění funkcí lesa

Seznam BPEJ

Parcela nemá evidované BPEJ.

Omezení vlastnického práva

Nejsou evidována žádná omezení.

liné zápisy

Nejsou evidovány žádné jiné zápisy.

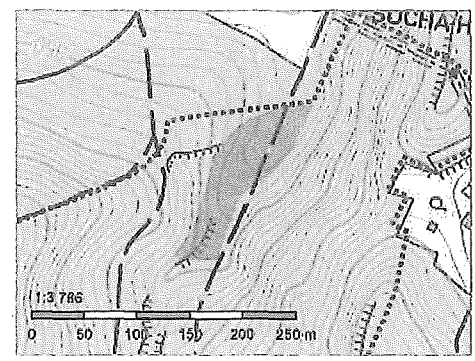
Řízení, v rámci kterých byl k nemovitosti zapsán cenový údaj

Nemovitost je v územním obvodu, kde státní správu katastru nemovitostí ČR vykonává [Katastrální úřad pro Středočeský kraj, Katastrální pracoviště Kladno](#)

Zobrazené údaje mají informativní charakter. Platnost k 21.09.2020 13:00:00.

Informace o pozemku

Parcelní číslo:	<u>2034/9</u>
Obec:	<u>Libušín (532576)</u>
Katastrální území:	<u>Libušín (683582)</u>
Číslo LV:	<u>1265</u>
Výměra [m ²]:	6746
Typ parcely:	Parcela katastru nemovitostí
Mapový list:	
Určení výměry:	Graficky nebo v digitalizované mapě
Druh pozemku:	lesní pozemek



Vlastníci, jiní oprávnění

Vlastnické právo	Podíl
Česká republika,	
Právo hospodařit s majetkem státu	Podíl
Lesy České republiky, s.p., Přemyslova 1106/19, Nový Hradec Králové, 50008 Hradec Králové	

Způsob ochrany nemovitostí

Název
pozemek určený k plnění funkcí lesa

Seznam BPEJ

Parcela nemá evidované BPEJ.

Omezení vlastnického práva

Nejsou evidována žádná omezení.

Iné zápisy

Typ
Změna výměr obnovou operátu
Změna číslování parcel

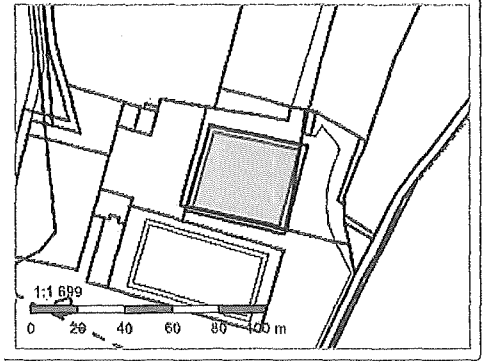
Řízení, v rámci kterých byl k nemovitosti zapsán cenový údaj

Nemovitost je v územním obvodu, kde státní správu katastru nemovitostí ČR vykonává [Katastrální úřad pro Středočeský kraj, Katastrální pracoviště Kladno](#)

Obrazené údaje mají informativní charakter. Platnost k 21.09.2020 13:00:00.

Informace o pozemku

Parcelní číslo:	2314/11
Obec:	Libušín (532576)
Katastrální území:	Libušín (683582)
Číslo LV:	10001
Výměra [m ²]:	1482
Typ parcely:	Parcela katastru nemovitostí
Mapový list:	
Určení výměry:	Ze souřadnic v S-JTSK
Způsob využití:	sportoviště a rekreační plocha
Druh pozemku:	ostatní plocha



Vlastníci, jiní oprávnění

Vlastnické právo

Podíl

Město Libušín, Hálkova 140, 27306 Libušín

Způsob ochrany nemovitosti

Nejsou evidovány žádné způsoby ochrany.

Seznam BPEJ

Parcela nemá evidované BPEJ.

Omezení vlastnického práva

Nejsou evidována žádná omezení.

Jiné zápisy

Nejsou evidovány žádné jiné zápisy.

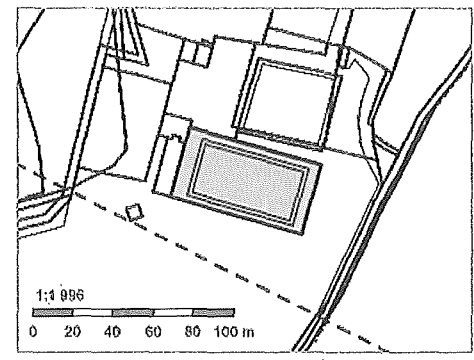
Řízení, v rámci kterých byl k nemovitosti zapsán cenový údaj

Nemovitost je v územním obvodu, kde státní správu katastru nemovitostí ČR vykonává [Katastrální úřad pro Středočeský kraj, Katastrální pracoviště Kladno](#)

Zobrazené údaje mají informativní charakter. Platnost k 21.09.2020 13:00:00.

Informace o pozemku

Parcelní číslo:	2314/12
Obec:	Libušín [532576]
Katastrální území:	Libušín [683582]
Číslo LV:	10001
Výměra [m ²]:	2411
Typ parcely:	Parcela katastru nemovitostí
Mapový list:	
Určení výměry:	Ze souřadnic v S-JTSK
Způsob využití:	sportoviště a rekreační plocha
Druh pozemku:	ostatní plocha



Vlastníci, jiní oprávnění

Vlastnické právo

Podíl

Město Libušín, Hálkova 140, 27306 Libušín

Způsob ochrany nemovitosti

Nejsou evidovány žádné způsoby ochrany.

Seznam BPEJ

Parcela nemá evidované BPEJ.

Omezení vlastnického práva

Nejsou evidována žádná omezení.

Jiné zápisy

Nejsou evidovány žádné jiné zápisy.

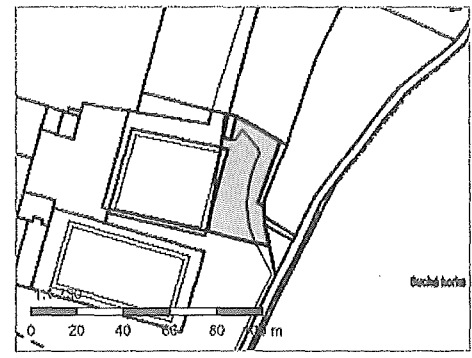
Řízení, v rámci kterých byl k nemovitosti zapsán cenový údaj

Nemovitost je v územním obvodu, kde státní správu katastru nemovitostí ČR vykonává [Katastrální úřad pro Středočeský kraj, Katastrální pracoviště Kladno](#)

Zobrazené údaje mají informativní charakter. Platnost k 21.09.2020 13:00:00.

Informace o pozemku

Parcelní číslo:	2314/19
Obec:	Libušín [532576]
Katastrální území:	Libušín [683582]
Číslo LV:	10001
Výměra [m ²]:	1040
Typ parcely:	Parcela katastru nemovitostí
Mapový list:	
Určení výměry:	Ze souřadnic v S-JTSK
Způsob využití:	jiná plocha
Druh pozemku:	ostatní plocha

**Učastníci, jiní oprávnění**

Vlastnické právo

Podíl

Město Libušín, Hálkova 140, 27306 Libušín

Způsob ochrany nemovitosti

Nejsou evidovány žádné způsoby ochrany.

Seznam BPEJ

Parcela nemá evidované BPEJ.

Omezení vlastnického práva

Nejsou evidována žádná omezení.

Jiné zápisy

Nejsou evidovány žádné jiné zápisy.

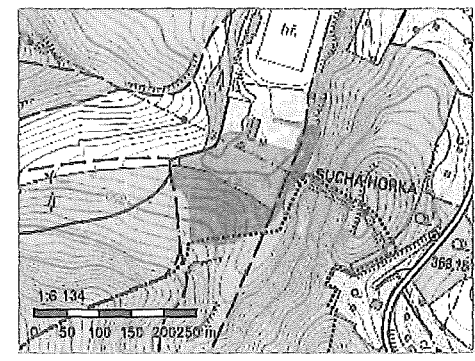
Řízení, v rámci kterých byl k nemovitosti zapsán cenový údaj

Nemovitost je v územním obvodu, kde státní správu katastru nemovitostí ČR vykonává [Katastrální úřad pro Středočeský kraj, Katastrální pracoviště Kladno](#)

Zobrazené údaje mají informativní charakter. Platnost k 21.09.2020 13:00:00.

Informace o pozemku

Parcelní číslo:	2314/23
Obec:	Libušín (532576)
Katastrální území:	Libušín (683582)
Číslo LV:	10001
Výměra [m ²]:	25474
Typ parcely:	Parcela katastru nemovitostí
Mapový list:	
Určení výměry:	Graficky nebo v digitalizované mapě
Způsob využití:	jiná plocha
Druh pozemku:	ostatní plocha



Vlastníci, jiní oprávnění

Vlastnické právo

Podíl

Město Libušín, Hálkova 140, 27306 Libušín

Způsob ochrany nemovitostí

Nejsou evidovány žádné způsoby ochrany.

Seznam BPEJ

Parcela nemá evidované BPEJ.

Omezení vlastnického práva

Nejsou evidována žádná omezení.

Jiné zápisy

Nejsou evidovány žádné jiné zápisy.

Řízení, v rámci kterých byl k nemovitosti zapsán cenový údaj

Nemovitost je v územním obvodu, kde státní správu katastru nemovitostí ČR vykonává [Katastrální úřad pro Středočeský kraj, Katastrální pracoviště Kládno](#)

Zobrazené údaje mají informativní charakter. Platnost k 21.09.2020 13:00:00.

