

## Seznam souřadnic (S-JTSK)

Číslo bodu	Y	X	Kód kvality	Poznámka	Číslo bodu	Y	X	Kód kvality	Poznámka	Číslo bodu	Y	X	Kód kvality	Poznámka	
827-469	513624.53	1187039.62	3	značka barvou	22	513579.79	1187036.00	3	obrubník	74	513411.32	1186988.25	3	obrubník	
827-509	513629.21	1187034.82	3	obrubník	23	513559.55	1187028.71	3	obrubník	75	513345.29	1186972.33	3	obrubník	
828-886	513344.08	1186969.39	3	obrubník	24	513542.53	1187022.81	3	obrubník	76	513338.21	1186972.26	3	obrubník	
828-890	513431.58	1186990.31	3	obrubník	25	513620.48	1187038.07	3	obrubník	77	513330.43	1186970.30	3	obrubník	
828-900	513459.92	1186974.04	4	roh obrubníku	26	513623.15	1187037.47	3	obrubník	78	513321.75	1186967.91	3	obrubník	
828-910	513191.51	1186904.65	3	značka barvou	27	513626.91	1187036.11	3	obrubník	79	513304.14	1186962.26	3	obrubník	
828-913	513188.88	1186913.97	3	obrubník	28	513507.77	1187009.83	3	obrubník	80	513303.74	1186963.33	3	obrubník	
828-914	513188.32	1186915.36	3	-	29	513541.91	1187020.35	3	obrubník	81	513297.66	1186961.22	3	obrubník	
828-946	513470.41	1186989.54	3	plastový znak	30	513280.91	1186948.91	3	obrubník	82	513298.00	1186960.15	3	obrubník	
828-948	513503.24	1187008.14	3	značka barvou	31	513299.41	1186956.02	3	obrubník	83	513290.32	1186957.12	3	obrubník	
828-960	513528.50	1187016.01	3	obrubník	32	513305.29	1186958.17	3	obrubník	84	513286.68	1186955.46	3	obrubník	
828-966	513537.29	1187018.85	3	obrubník	33	513314.60	1186961.27	3	obrubník	85	513282.31	1186952.14	3	obrubník	
828-969	513545.61	1187021.56	3	obrubník	34	513321.92	1186963.59	3	obrubník	86	513279.22	1186950.53	3	obrubník	
828-974	513568.08	1187028.31	3	obrubník	35	513332.47	1186966.51	3	obrubník	87	513287.05	1186953.80	3	obrubník	
828-975	513567.66	1187029.74	3	-	40	513485.79	1187003.80	3	obrubník	88	513291.58	1186955.93	3	obrubník	
923-2	513605.85	1187032.45	4	kolík	42	513538.62	1187021.93	3	obrubník	89	513298.54	1186958.64	3	obrubník	
1100-316	513648.31	1187058.86	6	značka barvou	43	513528.26	1187020.25	3	obrubník	90	513304.47	1186960.68	3	obrubník	
1100-1720	513608.49	1187033.48	6	kolík	44	513505.75	1187013.50	3	obrubník	91	513316.71	1186964.66	3	obrubník	
1100-3315	513191.77	1186903.16	3	značka barvou	45	513488.86	1187008.86	3	obrubník	92	513326.17	1186967.52	3	obrubník	
1100-3316	513180.09	1186900.50	6	značka barvou	46	513472.89	1187004.78	3	obrubník	94	513252.59	1186940.34	3	obrubník	
1100-4869	513223.59	1186928.73	6	-	47	513452.19	1186999.75	3	obrubník	95	513251.96	1186939.85	3	obrubník	
1211-1	513607.13	1187036.01	3	značka barvou	48	513451.97	1187000.84	3	obrubník	96	513216.86	1186926.61	3	obrubník	
1211-8	513607.55	1187034.81	3	obrubník	49	513445.31	1186999.25	3	obrubník	97	513215.76	1186926.02	3	obrubník	
1366-35	513142.77	1186896.53	3	obrubník	50	513445.63	1186998.17	3	obrubník	98	513214.77	1186925.81	3	obrubník	
1366-36	513142.27	1186897.97	6	-	51	513446.32	1186996.68	3	obrubník	99	513177.55	1186911.80	3	obrubník	
1366-42	513147.08	1186888.18	3	obrubník	52	513452.40	1186998.16	3	obrubník	100	513178.55	1186910.06	3	obrubník	
1366-43	513146.78	1186888.81	6	značka barvou	53	513464.23	1187001.03	3	obrubník	105	513163.83	1186904.50	3	obrubník	
1366-214	513142.15	1186898.30	3	obrubník	54	513464.83	1187000.84	3	obrubník	106	513167.12	1186905.20	3	obrubník	
1	513608.06	1187033.31	6	železná trubka	55	513465.32	1187000.19	3	obrubník	107	513174.62	1186908.07	3	obrubník	
2	513606.99	1187036.43	3	hřeb v obrubníku	56	513467.59	1187000.75	3	obrubník	108	513180.45	1186900.63	6	nástřík na obrubníku	
4	513611.61	1187038.14	3	obrubník	57	513467.71	1187001.61	3	obrubník	109	513180.51	1186900.60	6	nástřík na obrubníku	
5	513614.48	1187039.11	3	obrubník	58	513468.20	1187002.00	3	obrubník	110	513179.06	1186901.21	3	obrubník	
6	513617.38	1187039.88	3	obrubník	59	513486.62	1187006.61	3	obrubník	111	513177.55	1186901.43	3	obrubník	
7	513619.26	1187040.10	3	obrubník	60	513506.86	1187012.16	3	obrubník	112	513175.86	1186901.03	3	obrubník	
8	513621.27	1187039.87	3	obrubník	61	513528.81	1187018.74	3	obrubník	113	513171.16	1186899.17	3	obrubník	
9	513623.72	1187039.31	3	obrubník	62	513469.61	1186992.69	3	obrubník	114	513170.32	1186898.21	3	obrubník	
10	513573.39	1187031.42	3	obrubník	63	513465.77	1186991.68	3	obrubník	115	513169.75	1186896.87	6	obrubník	
11	513586.66	1187036.38	3	obrubník	64	513463.19	1186990.36	3	obrubník	116	513169.24	1186896.06	3	obrubník	
12	513626.07	1187050.39	6	značka barvou	65	513461.98	1186989.49	3	obrubník	117	513168.27	1186895.16	3	obrubník	
13	513625.69	1187051.39	3	obrubník	66	513459.63	1186986.93	3	obrubník	118	513167.20	1186894.55	3	obrubník	
14	513625.18	1187052.72	3	obrubník	67	513458.49	1186985.30	3	obrubník	119	513625.30	1187052.39	6	obrubník	
15	513626.83	1187053.33	3	obrubník	68	513457.79	1186983.98	3	obrubník	120	513452.66	1186997.04	3	obrubník	
16	513626.40	1187054.44	3	obrubník	69	513457.41	1186982.53	3	obrubník	121	513446.60	1186995.54	3	obrubník	
17	513624.71	1187053.81	3	obrubník	70	513457.20	1186980.56	3	obrubník	122	513304.91	1186959.34	6	obrubník	
18	513624.88	1187053.25	3	obrubník	71	513457.22	1186977.34	3	obrubník	123	513299.04	1186957.13	6	obrubník	
19	513604.56	1187045.61	3	obrubník	72	513457.81	1186973.72	3	obrubník	124	513284.24	1186951.56	6	obrubník	
20	513587.31	1187038.85	3	obrubník	73	513411.21	1186989.85	3	obrubník	125	513459.73	1186987.04	4	-	
21	513583.63	1187037.13	3	obrubník											

<b>GEOMETRICKÝ PLÁN pro</b> rozdělení pozemků a vymezení rozsahu věcného břemene k části pozemku	<b>Geometrický plán ověřil úředně oprávněný zeměměřický inženýr:</b>	<b>Stejnopis ověřil úředně oprávněný zeměměřický inženýr:</b>
	Jméno, příjmení: <b>Ing. Michal Mentzl</b>	Jméno, příjmení:
	Číslo položky seznamu úředně oprávněných zeměměřických inženýrů: <b>2176/2003</b>	Číslo položky seznamu úředně oprávněných zeměměřických inženýrů:
	Dne: <b>19. 11. 2015</b> Číslo: <b>390/2015</b>	Dne:      Číslo:
	Náležitostmi a přesností odpovídá právním předpisům.	Tento stejnopis odpovídá geometrickému plánu v elektronické podobě uloženému v dokumentaci katastrálního úřadu.
Vyhotovitel: <b>Geomma, s.r.o.</b> <b>U Elektrárny 760</b> <b>688 01 Uherský Brod</b> www.geomma.cz tel.: 572 639 578	<b>Katastrální úřad souhlasí s očíslováním parcel.</b>	<b>Ověření stejnopisu geometrického plánu v listinné podobě.</b>
Číslo plánu: <b>1647-348/2015</b>		
Okres: <b>Uherské Hradiště</b>		
Obec: <b>Bojkovice</b>		
Kat. území: <b>Bojkovice</b>		
Mapový list: <b>Uherský Brod</b> <b>5-3/23, 5-3/41</b>		
Dosavadním vlastníkům pozemků byla poskytnuta možnost seznámit se v terénu s průběhem navrhovaných nových hranic, které byly označeny předepsaným způsobem:		

VÝKAZ DOSAVADNÍHO A NOVÉHO STAVU ÚDAJŮ KATASTRU NEMOVITOSTÍ															
Dosavadní stav				Nový stav											
Označení pozemku parc. číslem	Výměra parcely		Druh pozemku Způsob využití	Označení pozemku parc. číslem	Výměra parcely		Druh pozemku Způsob využití	Typ stavby Způsob využití	Zpús. určení výměr	Porovnání se stavem evidence právních vztahů					
	ha	m <sup>2</sup>			ha	m <sup>2</sup>				Díl přechází z pozemku označeného v		Číslo listu vlastnictví	Výměra dílu		Označení dílu
			katastru nemovitostí				dřívější poz. evidenci	ha		m <sup>2</sup>					
3950/34	12	42	orná půda	3950/34	12	41	orná půda		0	3950/34		1729	12	41	
				3950/77		1	ostat.pl. ostatní komunikace		0	3950/34		1729		1	
4341/19	4	03	ostat.pl. jiná plocha	4341/19	3	92	ostat.pl. jiná plocha		0	4341/19		1389	3	92	
				4341/33		11	ostat.pl. ostatní komunikace		2	4341/19		1389		11	
5390/1	1	00	04	5390/1	99	29	ostat.pl. silnice		0	5390/1		1159	99	29	
				5390/5		11	ostatní komunikace		2	5390/1		1159		11	
				5390/6		15	ostat.pl. ostatní komunikace		0	5390/1		1159		15	
				5390/7		6	ostat.pl. ostatní komunikace		2	5390/1		1159		6	
				5390/8		17	ostatní komunikace		0	5390/1		1159		17	
5394/2	12	41	ostat.pl. silnice	5394/2	11	90	ostat.pl. silnice		0	5394/2		1159	11	90	
				5394/18		77	ostat.pl. ostatní komunikace		2	5390/1		1159		26	a
										5394/2		1159		51	b
														77	
5436/1	6	42	ostat.pl. ostatní komunikace	5436/1	6	18	ostat.pl. ostatní komunikace		0	5436/1		10001	6	18	
				5436/49		24	ostat.pl. silnice		0	5436/1		10001		24	
5438/10	8	57	ostat.pl. ostatní komunikace	5438/10	5	71	ostat.pl. ostatní komunikace		0	5438/10		10001	5	71	
				5438/18		1	08	ostatní komunikace		0	5438/10		10001	1	08
				5438/19		1	48	ostat.pl. silnice		0	5438/10		10001	1	48
				5438/20		30	ostat.pl. silnice		2	5438/10		10001		30	
	1	43	89		1	43	89								

### Výkaz údajů o bonitovaných půdně ekologických jednotkách (BPEJ) k parcelám nového stavu

Parcelní číslo podle katastru nemovitostí		Kód BPEJ	Výměra		BPEJ na dílu parcely	Parcelní číslo podle katastru nemovitostí		Kód BPEJ	Výměra		BPEJ na dílu parcely
zjednodušené evidence	ha		m <sup>2</sup>	ha		m <sup>2</sup>	zjednodušené evidence		ha	m <sup>2</sup>	
3950/34		65600	12	41							

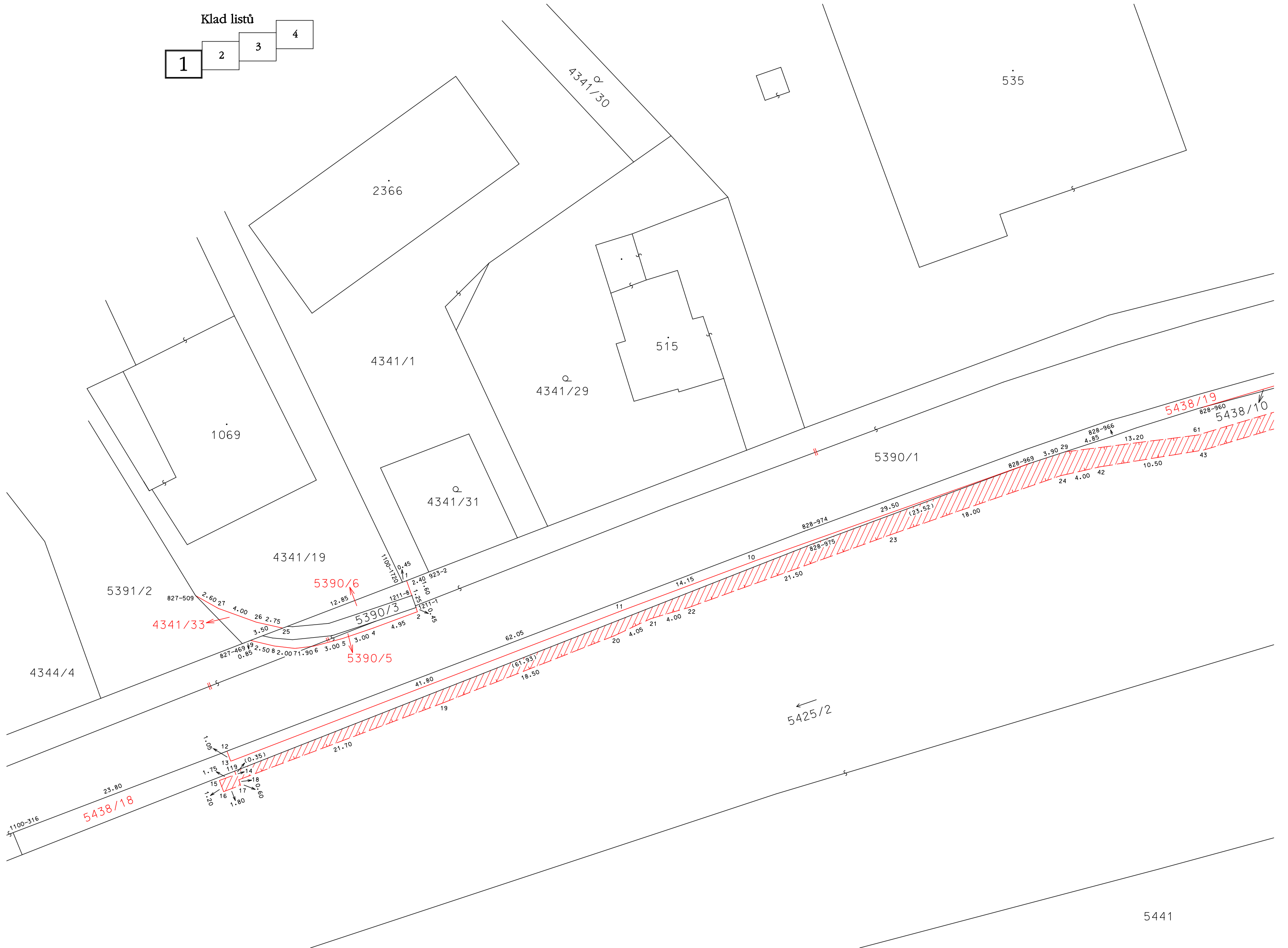
VÝKAZ DOSAVADNÍHO A NOVÉHO STAVU ÚDAJŮ KATASTRU NEMOVITOSTÍ															
Dosavadní stav				Nový stav											
Označení pozemku parc. číslem	Výměra parcely		Druh pozemku Způsob využití	Označení pozemku parc. číslem	Výměra parcely		Druh pozemku Způsob využití	Typ stavby Způsob využití	Zpús. určení výměr	Porovnání se stavem evidence právních vztahů					
	ha	m <sup>2</sup>			ha	m <sup>2</sup>				Díl přechází z pozemku označeného v		Číslo listu vlastnictví	Výměra dílu		Označení dílu
			katastru nemovitostí				dřívější poz. evidenci	ha		m <sup>2</sup>					
5425/2				5425/2						5425/2		121			

Oprávněný:  
Druh věcného břemene:

Dle listin  
Dle listin

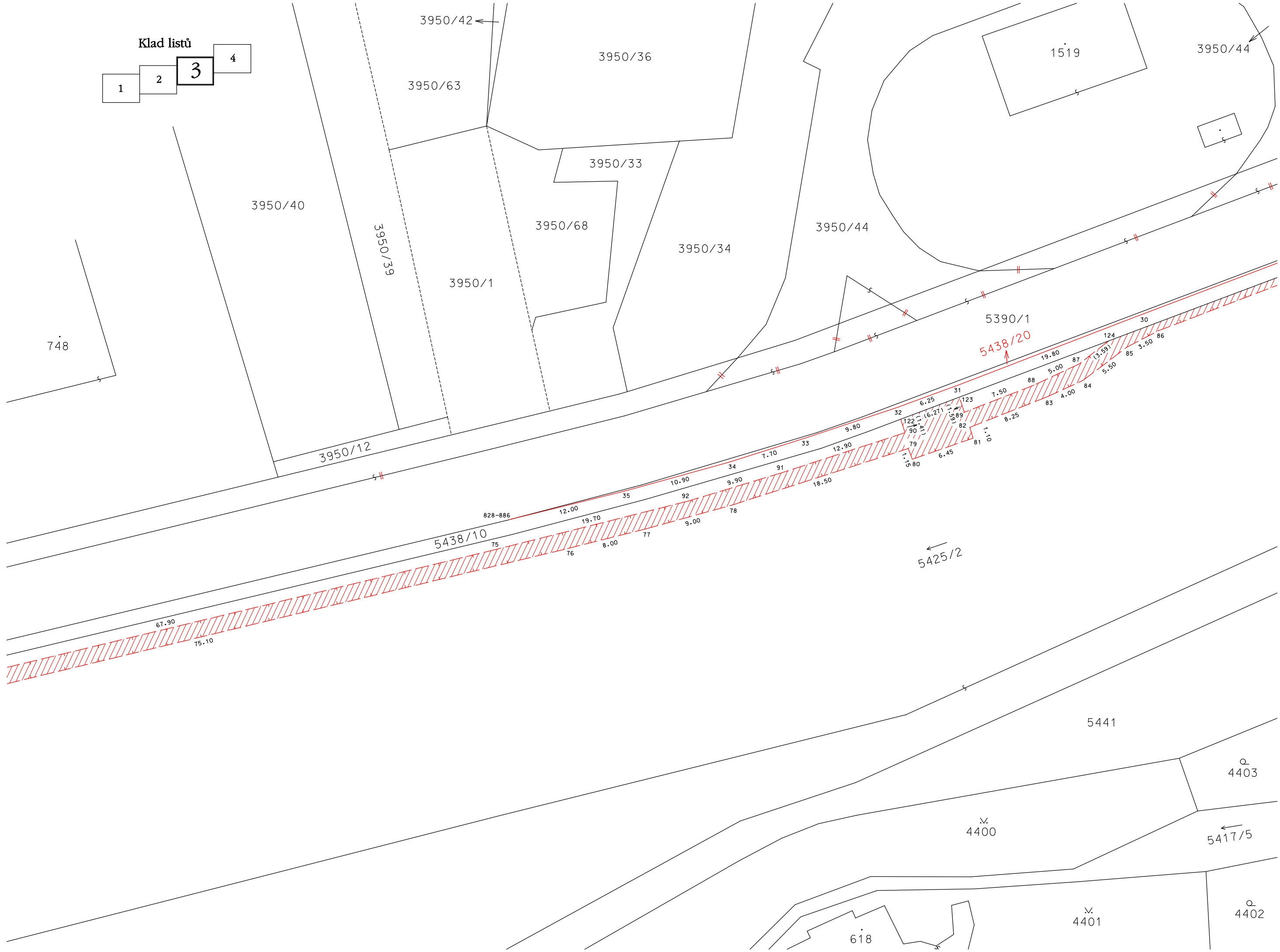
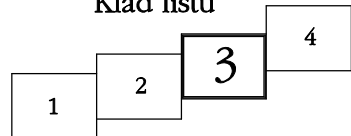
Klad listů

- 1
- 2
- 3
- 4





Klad listů



Klad listů

