

VÝKAZ DOSAVADNÍHO A NOVÉHO STAVU ÚDAJŮ KATASTRU NEMOVITOSTÍ

Dosavadní stav				Nový stav											
Označení pozemku parc. číslem	Výměra parcely		Druh pozemku	Označení pozemku parc. číslem	Výměra parcely		Druh pozemku	Typ stavby	Zpús. určení výměr	Porovnání se stavem evidence právních vztahů					
	ha	m ²	Způsob využití		ha	m ²	Způsob využití	Způsob využití		Díl přechází z pozemku označeného v		Číslo listu vlastnictví	Výměra dílu		Označení dílu
										katastru nemovitostí	dřívější poz. evidenci		ha	m ²	
755/5	14	42	ostat. pl. dráha	755/5	11	05	ostat. pl. dráha		0	755/5	338		11	05	
			755/23	3			37			ostat. pl. dráha					755/5
755/8	4	45	59	ostat. pl. dráha	755/8	3	93	68	ostat. pl. dráha	0	755/8	338	3	93	68
				755/21	33		54	ostat. pl. dráha	0	755/8	33			54	
				755/22	14		45	ostat. pl. dráha	0	755/8	14			45	
				755/24	1		80	ostat. pl. dráha	0	755/8	1			80	
				755/25			92	ostat. pl. dráha	0	755/8				92	
				755/26	1		20	ostat. pl. dráha	0	755/8	1			20	
	4	60	01		4	60	01								

VÝKAZ DOSAVADNÍHO A NOVÉHO STAVU ÚDAJŮ KATASTRU NEMOVITOSTÍ

Dosavadní stav				Nový stav											
Označení pozemku parc. číslem	Výměra parcely		Druh pozemku	Označení pozemku parc. číslem	Výměra parcely		Druh pozemku	Typ stavby	Zpús. určení výměr	Porovnání se stavem evidence právních vztahů					
	ha	m ²	Způsob využití		ha	m ²	Způsob využití	Způsob využití		Díl přechází z pozemku označeného v		Číslo listu vlastnictví	Výměra dílu		Označení dílu
										katastru nemovitostí	dřívější poz. evidenci		ha	m ²	
				755/4						755/4	338				
				755/6						755/6	338				
				755/22						755/8	338				

věcné břemeno A+C

oprávněný: dle právní listiny

druh věcného břemene: dle právní listiny (komunikace)

věcné břemeno B+C+D

oprávněný: dle právní listiny

druh věcného břemene: dle právní listiny (kabelová trasa)

věcné břemeno D+E

oprávněný: dle právní listiny

druh věcného břemene: dle právní listiny (inž. sítě)

GEOMETRICKÝ PLÁN

pro

rozdělení pozemku a
vymezení rozsahu věcného břemene
k části pozemku

Vyhotovitel:
Hrdlička spol. s r.o.
Tetín 45
266 01 Beroun

Číslo plánu: 385-170985/2018

Okres: Benešov

Obec: Votice

Kat. území: Beztahov

Mapový list: Sedlčany 4-7/22 (KMD)

Dosavadním vlastníkům pozemků byla poskytnuta
možnost seznámit se v terénu s průběhem
navrhovaných nových hranic, které byly označeny
předepsaným způsobem:

viz seznam souřadnic

Geometrický plán ověřil úředně oprávněný zeměměřický inženýr

Jméno, příjmení: Ing. Ondřej Macourek

Číslo položky seznamu úředně oprávněných
zeměměřických inženýrů 2562/2011

Dne: Číslo:

Náležitosti a přesnosti odpovídá právním předpisům.

Katastrální úřad souhlasí s očíslováním parcel.

Stejnopis ověřil úředně oprávněný zeměměřický inženýr:

Jméno, příjmení:

Číslo položky seznamu úředně oprávněných
zeměměřických inženýrů

Dne: Číslo:

Tento stejnopis odpovídá geometrickému plánu v elektronické podobě
uloženému v dokumentaci katastrálního úřadu.

Ověření stejnopisu geometrického plánu v listinné podobě.

Seznam souřadnic (S-JTSK):

Souřadnice pro zápis do KN

Číslo bodu	Y	X	kk	Poznámka
145-12	735608.21	1094737.92	8	opěrná zeď + barva
145-34	735619.56	1094710.10	8	kolík
189-9	735381.66	1094415.17	8	kolík
189-10	735386.71	1094427.33	8	zelezo v betonu
191-7	735399.55	1094444.75	3	budova
191-8	735403.91	1094453.24	3	sloupek
209-5	735398.84	1094487.56	8	břemeno
209-8	735400.66	1094491.15	8	břemeno
317-5	735395.02	1094479.63	8	břemeno
317-6	735406.17	1094501.54	8	břemeno
317-7	735407.01	1094502.40	8	břemeno
317-8	735408.89	1094503.11	8	břemeno
317-9	735410.45	1094502.77	8	břemeno
317-11	735410.46	1094511.94	8	traverza v betonu
317-13	735418.01	1094529.28	8	hřeb
335-655	735601.11	1094704.24	8	kolík
335-725	735559.57	1094756.92	8	hřeb
335-946	735409.03	1094537.85	8	plast. mezník
335-977	735394.20	1094461.23	8	břemeno
335-995	735389.32	1094455.24	8	břemeno
335-1042	735367.93	1094382.25	8	hřeb
369-4	735503.32	1094635.26	3	plast. mezník
369-9	735456.09	1094584.23	3	břemeno
369-32	735473.76	1094575.04	3	sloupek
1	735423.11	1094505.49	3	hřeb
2	735389.73	1094419.90	3	plast. mezník
4	735370.31	1094381.04	3	plast. mezník
5	735405.82	1094450.95	3	plast. mezník
6	735384.51	1094422.03	8	sloupek
7	735451.55	1094534.81	3	plast. mezník
8	735391.89	1094424.65	3	plast. mezník
22	735584.83	1094739.68	3	plast. mezník
23	735582.04	1094737.76	3	beton - most
24	735579.47	1094729.86	3	beton - most
25	735576.98	1094726.60	3	beton - most
26	735577.18	1094726.31	3	beton - most
27	735571.57	1094719.00	3	beton - most
28	735571.34	1094719.22	3	beton - most
29	735564.25	1094713.80	3	beton - most
30	735612.96	1094726.28	8	plast. mezník
31	735366.95	1094382.66	8	břemeno
32	735364.10	1094383.84	8	břemeno
34	735383.16	1094443.74	8	břemeno
40	735611.76	1094723.17	3	beton
41	735610.00	1094717.92	3	beton
42	735607.26	1094706.19	8	beton
43	735403.40	1094452.25	3	beton. podezdívka + barva
44	735370.50	1094399.27	3	břemeno
45	735373.20	1094398.18	3	břemeno
46	735373.05	1094408.38	3	břemeno
47	735376.96	1094407.98	3	břemeno
48	735376.21	1094417.89	3	břemeno
49	735381.80	1094422.79	3	břemeno
50	735377.71	1094424.79	3	břemeno
51	735383.12	1094429.24	3	břemeno
52	735383.86	1094432.87	3	břemeno
53	735379.77	1094435.58	3	břemeno
55	735390.22	1094454.34	3	břemeno
56	735388.22	1094444.50	3	břemeno
57	735390.44	1094456.61	8	břemeno
125	735471.22	1094572.40	3	plast. mezník
126	735463.34	1094556.34	3	plast. mezník
128	735445.40	1094531.84	3	plast. mezník
129	735433.46	1094511.43	3	hřeb
130	735432.18	1094511.99	3	hřeb
131	735429.87	1094507.60	3	hřeb
132	735425.73	1094510.00	3	hřeb
251	735372.63	1094413.98	8	břemeno
252	735377.24	1094431.21	3	břemeno
253	735377.45	1094433.08	8	břemeno
254	735372.38	1094411.08	8	břemeno
255	735373.82	1094410.70	3	břemeno
256	735379.20	1094430.83	3	břemeno
257	735379.80	1094436.00	3	břemeno
258	735381.42	1094440.49	8	břemeno
259	735390.72	1094456.96	8	břemeno
260	735391.12	1094456.92	3	břemeno
261	735391.33	1094457.71	8	břemeno
262	735389.25	1094455.11	8	břemeno
263	735392.60	1094454.74	3	břemeno

Seznam souřadnic (S-JTSK):

Souřadnice pro zápis do KN

Číslo bodu	Y	X	kk	Poznámka
264	735394.13	1094460.42	8	břemeno
265	735394.24	1094481.56	8	břemeno
266	735402.60	1094497.24	3	břemeno
267	735405.79	1094503.51	3	břemeno
268	735409.31	1094509.21	3	břemeno
269	735410.46	1094510.52	8	břemeno
270	735407.60	1094502.62	8	břemeno
271	735410.45	1094507.25	8	břemeno
272	735411.32	1094511.50	8	břemeno
273	735412.26	1094512.59	3	břemeno
274	735425.55	1094524.37	3	břemeno
275	735429.49	1094530.81	3	břemeno
276	735434.31	1094538.60	3	břemeno
277	735440.32	1094549.71	3	břemeno
278	735445.07	1094559.79	3	břemeno
279	735448.22	1094569.27	3	břemeno
280	735413.15	1094510.57	8	břemeno
281	735413.68	1094511.18	3	břemeno
282	735427.10	1094523.07	3	břemeno
283	735431.28	1094529.91	3	břemeno
284	735436.04	1094537.60	3	břemeno
285	735442.12	1094548.83	3	břemeno
286	735446.93	1094559.04	3	břemeno
287	735450.03	1094568.41	3	břemeno
288	735457.94	1094583.27	3	břemeno
289	735459.84	1094591.63	3	břemeno
290	735454.71	1094594.13	3	břemeno
291	735458.94	1094589.85	3	břemeno
292	735453.81	1094592.34	3	břemeno
293	735451.45	1094574.89	3	břemeno
294	735454.73	1094576.62	3	břemeno
301	735410.45	1094504.81	8	břemeno
302	735408.58	1094502.99	8	břemeno
303	735408.20	1094504.58	3	břemeno
304	735409.27	1094505.34	3	břemeno
305	735408.17	1094503.54	3	břemeno
306	735390.28	1094455.00	8	břemeno
307	735378.02	1094426.42	3	břemeno
308	735447.16	1094566.07	3	břemeno

772/1

755/8

755/22

755/4

755/23

772/5

772/12

755/5

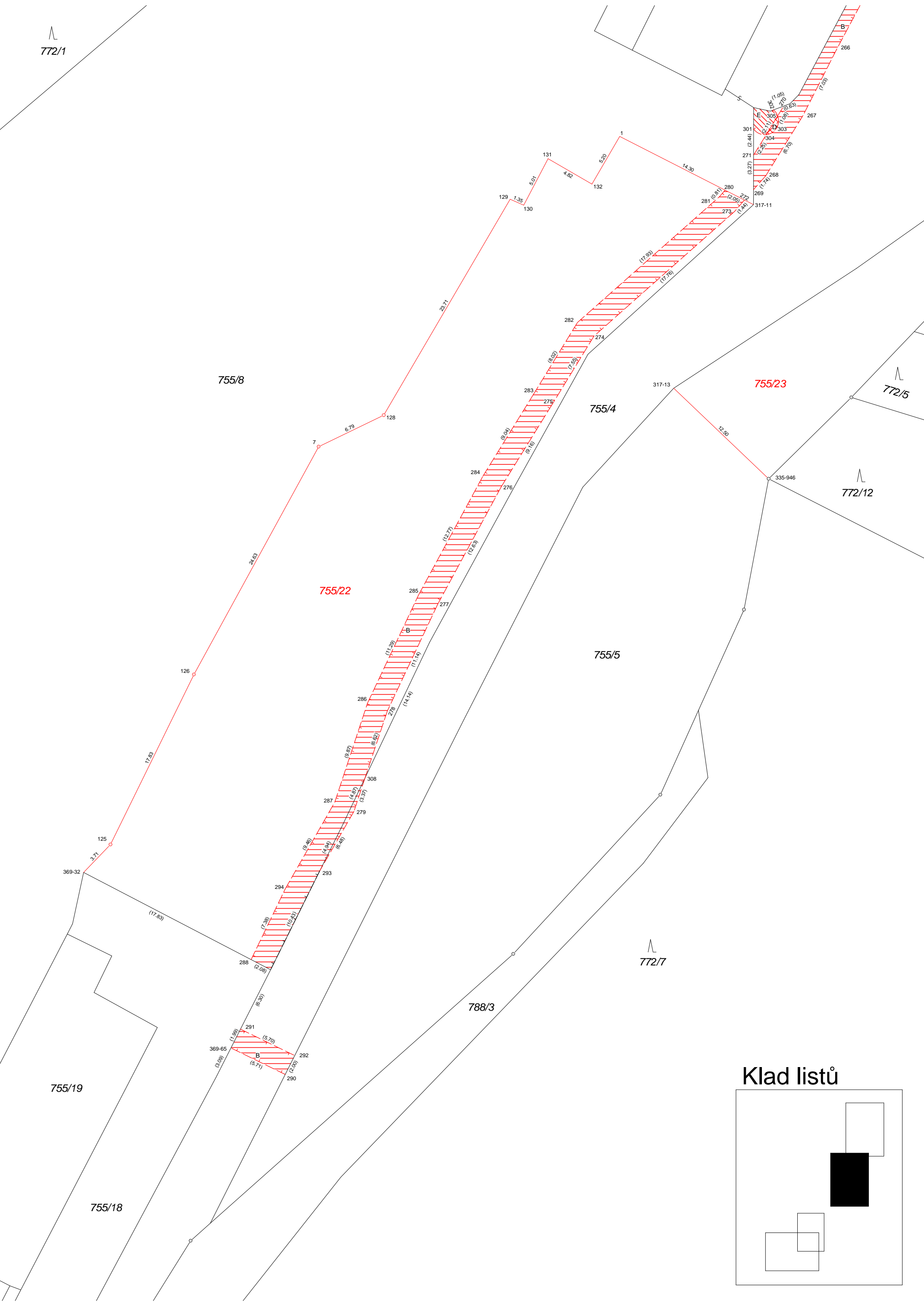
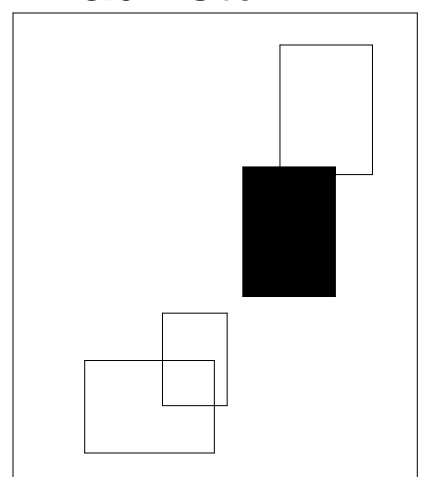
772/7

788/3

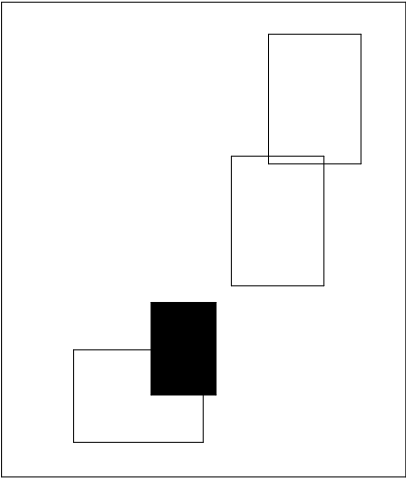
755/19

755/18

Klad listů



Klad listů



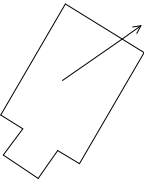
772/17

772/36

369-4

755/8

2356



89/21

755/21

2355

788/3

772/9



Klad listu

