



KUJIP012PITT

Níže uvedeného dne, měsíce a roku spolu uzavírají podle ustanovení § 2079 a násl. zákona č. 89/2012 Sb., Občanský zákoník, tyto účastníci

**Město Světlá nad Sázavou**  
se sídlem náměstí Trčků z Lípy 18, 582 91 Světlá nad Sázavou  
zastoupené starostou Mgr. Janem Tourkem  
IČO: 00268 321  
DIČ: CZ 00268321  
jako dárce

a

**Kraj Vysočina, se sídlem v Jihlavě, Žižkova 1882/57, 587 33 Jihlava**  
IČ 708 90 749, DIČ CZ70890749  
zastoupený hejtmánem kraje MUDr. Jiřím Běhounkem  
k podpisu smlouvy pověřen náměstek hejtmána pro oblast ekonomiky a majetku  
Ing. Josef Pavlík  
jako obdarovaný

tuto

## Darovací smlouvu

### Článek I.

Dárce je výhradním vlastníkem pozemků par. č. 410/21 – ostatní plocha, ostatní komunikace o výměře 1107 m<sup>2</sup>, par. č. 410/22 - ostatní plocha, ostatní komunikace o výměře 62 m<sup>2</sup>, par. č. 410/23 – ostatní plocha, ostatní komunikace o výměře 5 m<sup>2</sup> a par. č. 410/53 – ostatní plocha, silnice o výměře 490 m<sup>2</sup>, které Katastrální úřad pro Vysočinu, Katastrální pracoviště Havlíčkův Brod vede na listu vlastnictví 10001 pro k. ú. Leštinka u Světlé nad Sázavou a obec Světlá nad Sázavou.

Geometrickým plánem č. 127 – 1635/2015, odsouhlaseným Katastrálním úřadem pro Vysočinu, Katastrálním pracovištěm Havlíčkův Brod dne 21. 8. 2015 pod číslem PGP-864/2015-601, se z pozemku par. č. 410/21 odděluje část o výměře 276 m<sup>2</sup> nově označená jako par. č. 410/66 a z pozemku par. č. 410/22 se odděluje část o výměře 42 m<sup>2</sup> nově označená jako par. č. 410/67.

Geometrickým plánem č. 128 – 1635/2015, odsouhlaseným Katastrálním úřadem pro Vysočinu, Katastrálním pracovištěm Havlíčkův Brod dne 21. 8. 2015 pod číslem PGP-833/2015-601, se z pozemku par. č. 410/53 odděluje část o výměře 221 m<sup>2</sup> nově označená jako par. č. 410/74 a část o výměře 17 m<sup>2</sup> nově označená jako 410/79.

### Článek II.

Dárce touto smlouvou daruje pozemek par. č. 410/23 o výměře 5 m<sup>2</sup> a nově oddělené pozemky par. č. 410/66 o výměře 276 m<sup>2</sup>, par. č. 410/67 o výměře 42 m<sup>2</sup>, par. č. 410/74 o výměře 221 m<sup>2</sup> a par. č. 410/79 o výměře 17 m<sup>2</sup> v k. ú. Leštinka u Světlé nad Sázavou a obci Světlá nad Sázavou, včetně součástí a příslušenství a se všemi právy a povinnostmi obdarovanému.

Hodnota daru byla dle účetní evidence vedené obcí Světlá nad Sázavou pro pozemek par. č. 410/23 ve výši 19 Kč, pro pozemek par. č. 410/66 ve výši 1 049 Kč, pro pozemek par. č. 410/67 ve výši 160 Kč, pro pozemek par. č. 410/74 ve výši 840 Kč a pro pozemek par. č. 410/79 ve výši 65 Kč.

Obdarovaný s tímto darem souhlasí a výše uvedené nemovité věci přebírá do svého výhradního vlastnictví.

### **Článek III.**

Dárce prohlašuje, že na převáděných pozemcích, uvedených v článku II. této smlouvy, nevážnou žádná věcná břemena, zástavní práva nebo jiná omezení vlastnických práv.

Podpisem této smlouvy obdarovaný stvrzuje, že zná skutečný stav převáděných pozemků a že s ním souhlasí.

### **Článek IV.**

Smluvní strany se dohodly, že veškeré náklady spojené s vkladem této smlouvy do katastru nemovitostí hradí obdarovaný.

### **Článek V.**

Tato darovací smlouva je vyhotovena ve třech stejnopisech, z nichž dárce i obdarovaný obdrží každý po jednom vyhotovení a zbývající jedno vyhotovení je určeno pro katastrální úřad k založení do sbírky listin.

### **Článek VI.**

Účastníci této smlouvy tímto Katastrálnímu úřadu pro Vysočinu, Katastrálnímu pracovišti Havlíčkův Brod navrhuji na příslušný list vlastnictví pro uvedené k. ú. a obec, kde bude jako výhradní vlastník uveden Kraj Vysočina, zapsat pozemky uvedené v článku II. této smlouvy.

### **Článek VII.**

V souladu s ustanovením § 39 odst. 1 zákona č. 128/2000 Sb., o obcích, ve znění pozdějších předpisů, byl záměr darování nemovitých věcí dle článku II. této smlouvy zveřejněn na úřední desce města Světlá nad Sázavou ve dnech od 1. 4. 2016 do 18. 4. 2016.

Ve smyslu ustanovení § 85 písm. a) zákona 128/2000 Sb., o obcích, ve znění pozdějších předpisů, rozhodlo Zastupitelstvo města Světlá nad Sázavou na svém zasedání konaném dne 29. 6. 2016 usnesením č. 86/2016 o darování nemovitých věcí dle článku II. této smlouvy z vlastnictví města Světlá nad Sázavou do vlastnictví Kraje Vysočina.

### **Článek VIII.**

Ve smyslu ustanovení § 36 odst. 1 písm. a) zákona č. 129/2000 Sb., o krajích, ve znění pozdějších předpisů, rozhodlo Zastupitelstvo Kraje Vysočina usnesením č. 0412/05/2016/ZK ze dne 13. 9. 2016 nabýt darem nemovité věci uvedené v článku II. této smlouvy z vlastnictví města Světlá nad Sázavou do vlastnictví Kraje Vysočina.

### **Článek IX.**



Účastníci této smlouvy po jejím přečtení prohlašují, že byla sepsána dle jejich pravé a svobodné vůle, nikoliv v tísní a za nápadně nevýhodných podmínek. Na důkaz toho připojují své podpisy.

Článek X.



Kraj Vysočina se zavazuje, že splní zákonnou povinnost dle § 5 odst. 2 zákona č. 340/2015 Sb., o registru smluv, tj. zveřejnění smlouvy v informačním systému veřejné správy – Registru smluv.

Ve Světlé nad Sázavou dne 13-02-2017

17. 02. 2017  
V Jihlavě dne


  
.....  


Mgr. Jan Tourek  
starosta města

  
.....  
  
Ing. Josef Pavlík  
náměstek hejtmána  
pro oblast ekonomiky a majetku

VÝKAZ DOSAVADNÍHO A NOVÉHO STAVU ÚDAJŮ KATASTRU NEMOVITOSTÍ

Dosavadní stav			Nový stav											
Označení pozemku číslem	Výměra parcely		Druh pozemku Způsob využití	Označení pozemku parc. číslem	Výměra parcely		Druh pozemku Způsob využití	Typ stavby Způsob využití	Způsob určení výměr	Porovnání se stavem evidence právních vztahů				
	ha	m <sup>2</sup>			ha	m <sup>2</sup>				Díl přechází z pozemku označeného v katastru nemovitostí	dřívější poz. evidenci	Číslo listu vlastnictví	Výměra dílu	
					ha	m <sup>2</sup>								
410/1	74	57	ostat.pl. silnice	410/1	73	93	ostat.pl. silnice		0	410/1	110		73	93
				410/68		64	ostat.pl. ostat.komunikace		0	410/1	110			64
410/13	21	49	ostat.pl. ostat.komunikace	410/13	5	25	ostat.pl. silnice		0	410/13	280		5	25
				410/57	4	74	ostat.pl. ostat.komunikace		0	410/13	280		4	74
				410/58	11	50	ostat.pl. ostat.komunikace		0	410/13	280		11	50
410/14	18	24	ostat.pl. silnice	410/14	5	05	ostat.pl. silnice		0	410/14	110		5	05
				410/59	5	08	ostat.pl. ostat.komunikace		0	410/14	110		5	08
				410/60	8	11	ostat.pl. ostat.komunikace		0	410/14	110		8	11
410/15	3	20	ostat.pl. silnice	410/15	2	04	ostat.pl. silnice		0	410/15	110		2	04
				410/62		89	ostat.pl. ostat.komunikace		0	410/15	110			89
				410/63		27	ostat.pl. ostat.komunikace		0	410/15	110			27
410/16	17	15	ostat.pl. silnice	410/16	7	22	ostat.pl. silnice		0	410/16	110		7	22
				410/64	9	19	ostat.pl. ostat.komunikace		0	410/16	110		9	19
				410/65		52	ostat.pl. ostat.komunikace		0	410/16	110			52
				410/70		22	ostat.pl. ostat.komunikace		0	410/16	110			22
410/21	11	07	ostat.pl. ostat.komunikace	410/21	8	25	ostat.pl. ostat.komunikace		0	410/21	10001		8	25
				410/66	2	76	ostat.pl. silnice		0	410/21	10001		2	76
				410/69		6	ostat.pl. ostat.komunikace		0	410/21	10001			6
410/22		62	ostat.pl. ostat.komunikace	410/22		20	ostat.pl. ostat.komunikace		0	410/22	10001			20
				410/67		42	ostat.pl. silnice		0	410/22	10001			42
410/26	4	80	ostat.pl. ostat.komunikace	410/26	1	93	ostat.pl. silnice		0	410/26	110		1	93
				410/55	1	64	ostat.pl. ostat.komunikace		0	410/26	110		1	64
				410/56	1	23	ostat.pl. ostat.komunikace		0	410/26	110		1	23
410/27	7	46	ostat.pl. ostat.komunikace	410/27	4	63	ostat.pl. ostat.komunikace		0	410/27	110		4	63
				410/61	2	83	ostat.pl. silnice		0	410/27	110		2	83
	1	58	60		1	58	60							

<p><b>GEOMETRICKÝ PLÁN</b> pro rozdělení pozemku</p>	<p>Geomtrický plán ověřil úředně oprávněný zeměměřický inženýr:</p>		<p>Stejnopis ověřil úředně oprávněný zeměměřický inženýr:</p>		
	<p>Jméno, příjmení: <b>Ing. Jaroslav Beneš</b></p>		<p>Jméno, příjmení: <b>Ing. Jaroslav Beneš</b></p>		
	<p>Číslo položky seznamu úředně oprávněných zeměměřických inženýrů: <b>2249/2005</b></p>		<p>Číslo položky seznamu úředně oprávněných zeměměřických inženýrů: <b>2249/2005</b></p>		
	<p>Dne: <b>18. srpna 2015</b>      Číslo: <b>134/2015</b></p>		<p>Dne: <b>21. srpna 2015</b>      Číslo: <b>133/2015</b></p>		
<p>Náležitostmi a přesností odpovídá právním předpisům.</p>		<p>Tento stejnopis odpovídá geometrickému plánu v elektronické podobě uloženému v dokumentaci katastrálního úřadu.</p>			
<p>Vyhotovitel: <b>RADEK HAVLÍN - zeměměřická kancelář s.r.o., Claudiusova 406/II, 377 01 J. Hradec</b></p>		<p>Katastrální úřad souhlasí s označováním parcel.</p>		<p>Ověření stejnopisu geometrického plánu v listinné podobě.</p>	
<p>Číslo plánu: <b>127-1635/2015</b></p>		<p>KÚ pro Vysočinu KP Havlíčkův Brod Ing. Jaroslav Beránek PGP-864/2015-601 2015.08.20 09:43:00 CEST</p>			
<p>Okres: <b>Havlíčkův Brod</b></p>					
<p>Obec: <b>Světlá nad Sázavou</b></p>					
<p>Kat. území: <b>Leštinka u Světlé nad Sázavou</b></p>					
<p>Mapový list: <b>KMD</b></p>					
<p>Dosavadním vlastníkem pozemků byla poskytnuta možnost seznámit se v terénu s průběhem navrhovaných nových hranic, které byly označeny předepsaným způsobem: <b>viz seznam</b></p>					



↑  
264/1

↑  
26/2

↑  
23/1



