

Agroprodukt, majetková, spol. s r.o.

Straky č. 247

289 25 Straky

## Čestné prohlášení

Společnost Agroprodukt, majetková, spol. s r.o. se sídlem Straky č. 247, 289 25 Straky prohlašuje, že souhlasí s uložením 5058 m<sup>3</sup> sedimentu vytěženého z veřejné zakázky „Stračí potok, IDVT 10185577, Zbožíčko-Straky, oprava koryta v ř.km 0,000-3,000“ na pozemky v k.ú. Zbožíčko (211/35, 211/40, 211/54, 212/1, 212/2, 212/3, 212/14, 212/16, 212/18, 212/24, 212/26, 212/31, 212/38) ve vlastnickém právu poskytovatele. Podmínkou pro využití sedimentu je doložení vyhovující laboratorní analýzy dle vyhl. 294/2005 Sb., vyhlášky č. 387/2016 Sb. a zákona č.156/1998 Sb. o hnojivech,. Laboratorní analýza musí být poskytovateli předložena nejpozději před zahájením navážení sedimentu na pozemky.

Ve Strakách dne 10. 2. 2017

Milan Pažout

Jednatel společnosti





# SMLOUVA O ULOŽENÍ SEDIMENTU

-----  
uzavřena podle ustanovení občanského zákoníku v platném znění  
mezi následujícími smluvními stranami :

**Objednatel :** **AQUASYS spol. s r.o.**

se sídlem: Jamská 2488/65, 591 01 Žďár nad Sázavou  
jednatel: Jiřím Peřinou, jednatelem společnosti  
IČ: 25344447  
DIČ: CZ25344447  
telefon: 566 652 511  
fax: 566 652 520  
bankovní spojení: ČSOB a.s., Žďár nad Sázavou  
číslo účtu: 176725996 / 0300  
KOS v Brně, oddíl C, vložka 26547 ze dne 20. června 1997  
zástupce ve věcech technických: Jaromír Kocián, výrobní ředitel

**Poskytovatel: Agroprodukt spol. s.r.o.**

se sídlem: Straky č.247, PSČ 289 25  
jednatel: Milanem Pažoutem, jednatelem společnosti  
IČ: 470 53 585  
DIČ: CZ47053585  
telefon: 325 583 491 , mob: 602 309 853  
fax:  
bankovní spojení: Česká spořitelna  
číslo účtu: 500615319/0800  
zápis v OR: u městského soudu v Praze, oddíl C, vložka 15298

## I. Předmět plnění

Předmětem této smlouvy je uložení 5058 m<sup>3</sup> sedimentu vytěženého z veřejné zakázky „Stračí potok, IDVT 10185577, Zbožíčko-Straky, oprava koryta v ř.km 0,000-3,000“ na pozemky v k.ú. Zbožíčko (211/35, 211/40, 211/54, 212/1, 212/2, 212/3, 212/14, 212/16, 212/18, 212/24, 212/26, 212/31, 212/38) ve vlastnickém právu poskytovatele. Podmínkou pro využití sedimentu je doložení vyhovující laboratorní analýzy dle vyhl. 294/2005 Sb., vyhlášky č. 387/2016 Sb. a zákona č.156/1998 Sb. o hnojivech,. Laboratorní analýza musí být poskytovateli předložena nejpozději před zahájením navážení sedimentu na pozemky.

Součástí této smlouvy je rovněž pronájem části přilehlých pozemků o šíři cca 10m od hrany koryta o celkové výměře cca 30 000 m<sup>2</sup>, nutných pro přístup a realizaci zakázky.

## II. Čas plnění

Termín zahájení : 20. 2. 2017

Termín dokončení : 31. 10. 2017

## III. Cena plnění

- 1) Za pronájem pozemků bude poskytovatelem vyfakturována částka ve výši 2,80 Kč za m<sup>2</sup> pronajaté plochy.
- 2) Celková cena plnění bude vyčíslena dle skutečně používaných pozemků a je platná do termínu dokončení stavby.
- 3) V ceně plnění jsou zahrnuty veškeré náklady spojené s předmětem, místem a časem plnění předpokládaném touto smlouvou.

## IV. Platební podmínky

- 1) Obsahové náležitosti faktur se budou řídit podle příslušných ustanovení zákona č. 235/2004 Sb., tj. budou obsahovat veškeré náležitosti předepsané pro daňový doklad.
- 2) Splatnost faktur je 30 dnů od obdržení na adresu objednatele.

## V. Podmínky ukládání sedimentu

- 1) Vrstva aplikovaného sedimentu bude v souladu s vyhláškou 294/2005 Sb. a zákona č. 156/1998 Sb. o hnojivech.
- 2) Ukládaný sediment bude objednatelem i poskytovatelem průběžně kontrolován s důrazem na jeho separaci od nežádoucích příměsí (dřevo, kámen apod.)
- 3) Uložení na pozemky bude provedeno tak, aby vrstva sedimentu byla rozprostřena na plochu vrstvy, nepřesahující deset centimetrů.
- 4) Laboratorní rozbory budou splňovat vyhlášku č. 387/2016 Sb. platnou od 1.1.2017.

## VI. Ostatní ujednání

Tuto smlouvu lze měnit pouze s výslovným oboustranným písemným ujednáním podepsaným oprávněnými zástupci obou stran.

Tato smlouva je vyhotovena ve čtyřech exemplářích, z nichž objednatel obdrží dva výtisky a poskytovatel dva výtisky. Součástí smlouvy je katastrální mapa a výpis z katastru nemovitostí pozemků, na které bude vytěžený sediment uložen.

Tato smlouva nabývá účinnosti podpisem obou smluvních stran.

Ve Žďáře nad Sázavou dne 10. 2. 2017

Objednatel:



.....

Poskytovatel:



.....

**AQUASYS** spol. s r.o.  
vodohospodářské stavby  
Jamská 2488/65 ①  
591 01 ŽDÁR NAD SÁZAVOU  
tel: 566 652 511 fax: 566 652 520  
DIČ: CZ25344447





# VÝPIS Z KATASTRU NEMOVITOSTÍ

prokazující stav evidovaný k datu 10.02.2017 07:55:02

Uspořádáno dálkovým přístupem do katastru nemovitostí pro účel ověření výstupu z informačního systému veřejné správy ve smyslu § 9 zák. č. 365/2000 Sb., ve znění pozdějších předpisů.

Okres: CZ0208 Nymburk

Obec: 599697 Zbožíčko

Kat.území: 791687 Zbožíčko

List vlastnictví: 11

V kat. území jsou pozemky vedeny v jedné číselné řadě

A Vlastník, jiný oprávněný

Vlastnické právo

Identifikátor

Podíl

Agroprodukt, majetková, spol. s r.o., č.p. 247, 28925  
Straky

05275661

## ČÁSTEČNÝ VÝPIS

B Nemovitosti

Pozemky

Parcela

Výměra [m<sup>2</sup>] Druh pozemku

Způsob využití

Způsob ochrany

211/35

6247 orná půda

zemědělský půdní fond

211/40

5794 orná půda

zemědělský půdní fond

211/54

6166 orná půda

zemědělský půdní fond

212/1

7909 orná půda

zemědělský půdní fond

212/2

8826 orná půda

zemědělský půdní fond

212/3

8970 orná půda

zemědělský půdní fond

212/14

8857 orná půda

zemědělský půdní fond

212/16

8872 orná půda

zemědělský půdní fond

212/18

8962 orná půda

zemědělský půdní fond

212/24

8906 orná půda

zemědělský půdní fond

212/26

8896 orná půda

zemědělský půdní fond

212/31

8906 orná půda

zemědělský půdní fond

212/38

11745 orná půda

Jiná práva - Bez zápisu

Omezení vlastnického práva - Bez zápisu

Jiné zápisy - Bez zápisu

Dotazy a upozornění - Bez zápisu

Nabývací tituly a jiné podklady zápisu

Uvědomění

Souhlasné prohlášení o přechodu práv v důsledku rozdělení společnosti ze dne 29.08.2016. Právní účinky zápisu ke dni 05.09.2016. Zápis proveden dne 29.09.2016; uloženo na prac. Nymburk

Nemovitosti jsou v územním obvodu, ve kterém vykonává státní správu katastru nemovitostí ČR Katastrální úřad pro Středočeský kraj, Katastrální pracoviště Nymburk, kód: 208.





CZ0208 Nymburk

Obec: 599697 Zbožíčko

Parcela: 791687 Zbožíčko

List vlastnictví: 11

V kat. území jsou pozemky vedeny v jedné číselné řadě

cina

V-7858/2016-208

Pro: Agroprodukt, majetková, spol. s r.o., č.p. 247, 28925 Straky

RČ/IČO: 05275661

Vztah bonitovaných půdně ekologických jednotek (BPEJ) k parcelám

Parcela	BPEJ	Výměra [m2]
211/35	26000	6247
211/40	26000	5794
211/54	21911	1350
212/1	26000	4816
	21911	386
	22112	1893
212/2	26000	5630
	21911	260
	22112	2088
212/3	26000	6478
	21911	148
	22112	3342
212/14	26000	5480
	22112	5156
	26000	3701
212/16	22112	5675
	26000	3197
212/18	22112	6385
	26000	2577
212/24	22112	7087
	26000	1819
212/26	22112	7202
	26000	1694
212/31	22112	7000
	26000	1906
212/38	22112	7270
	26000	4475

Je-li výměra bonitních dílů parcel menší než výměra parcely, zbytek parcely není bonitován

Nemovitosti jsou v územním obvodu, ve kterém vykonává státní správu katastru nemovitostí ČR; Katastrální úřad pro Středočeský kraj, Katastrální pracoviště Nymburk, kód: 208.

vyhotovil: Katastrální úřad zeměměřický a katastrální - SCD

Vyhotoveno: 10.02.2017 08:14:21



**Katastr nemovitostí**

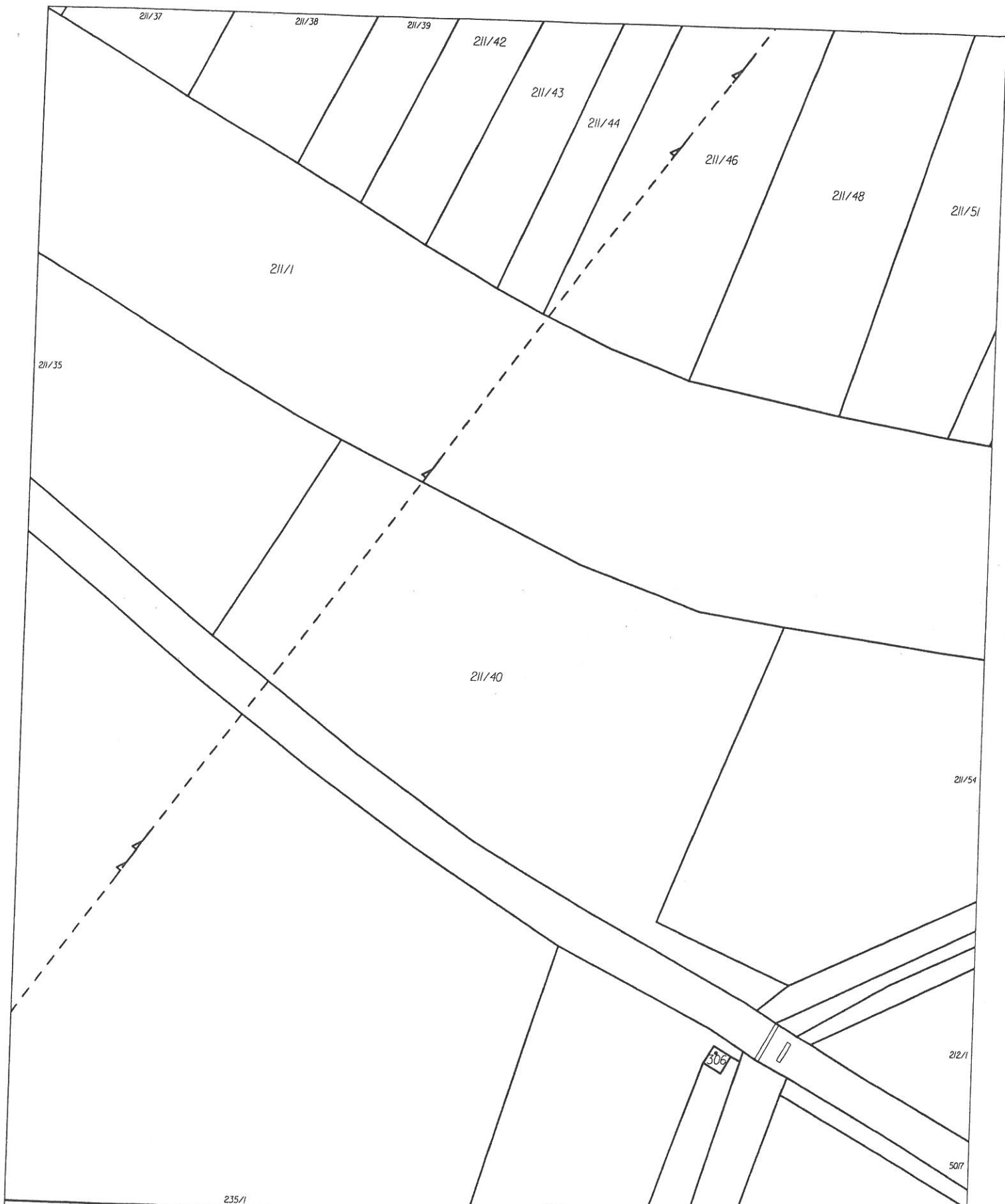
Ověřuji pod pořadovým číslem VKN-02-2017, že tato listina, která vznikla převedením výstupu z informačního systému veřejné správy z elektronické podoby do podoby listinné, skládající se z 2 listů, se doslovně shoduje s obsahem výstupu z informačního systému veřejné správy v elektronické podobě.

v Krásněvsi dne 10.02. 2017

Ověřující osoba: Novotná Marie

Podpis 





Katastrální úřad pro Středočeský kraj, Katastrální pracoviště Nymburk		Okres Nymburk	Obec Zbožíčko	Podpis Číslo Razítko
Kat. území Zbožíčko		Mapový list č. BRANDÝS nad Labem 1-6/41	Měřítko platné pro rám 190 x 277 mm 1:1000	
<b>KOPIE KATASTRÁLNÍ MAPY</b>				
Stav k 10.02.2017 08:35:02		Vyhotořil Dne Vyhotořeno dálkovým přístupem 10.02.2017 08:40:25		

**Katastr nemovitosti**

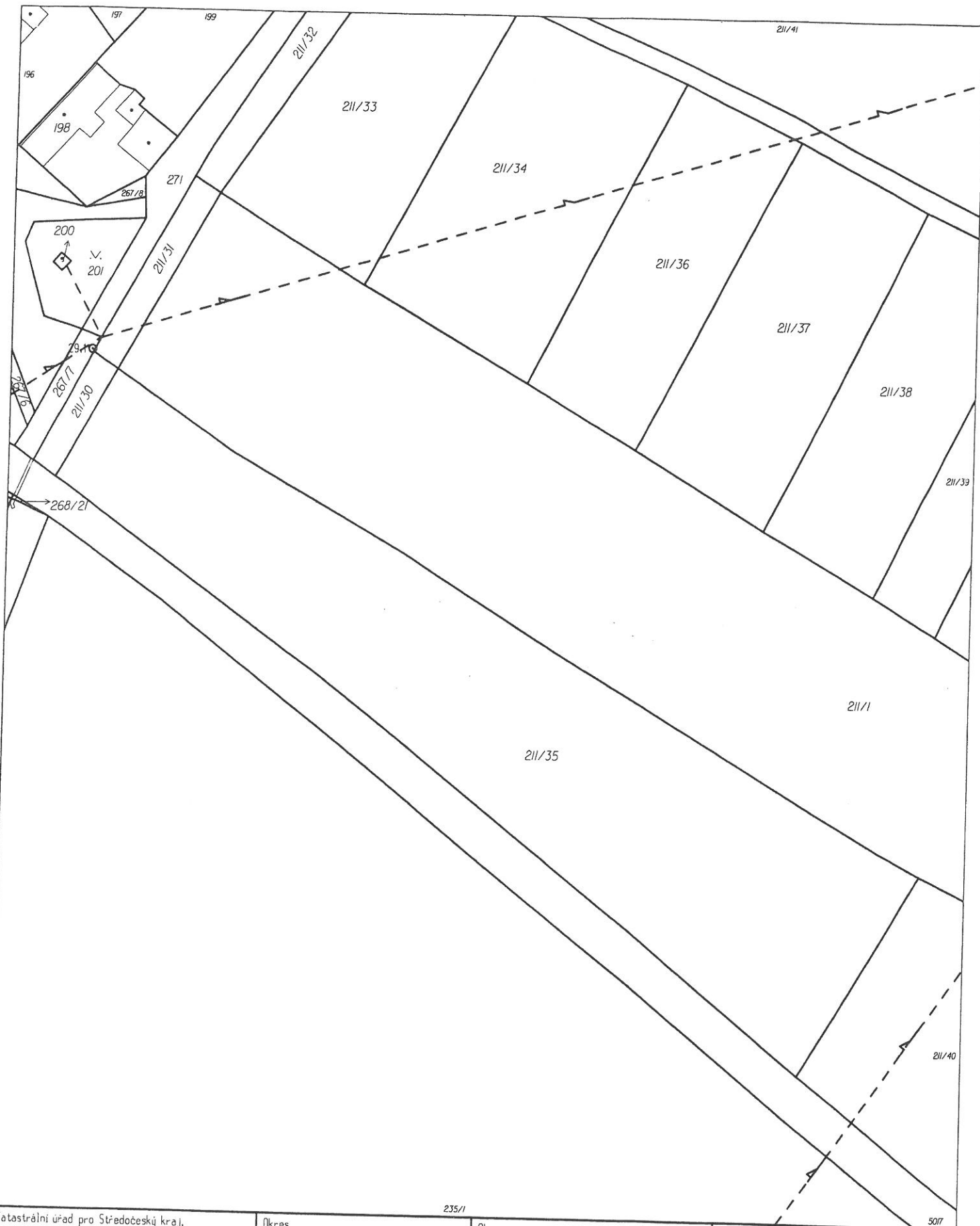
Ověřuji pod pořadovým číslem VSKM-03-2017, že tato listina, která vznikla převedením výstupu z informačního systému veřejné správy z elektronické podoby do podoby listinné, skládající se z 1 listů, se doslovně shoduje s obsahem výstupu z informačního systému veřejné správy v elektronické podobě.

v Krásněvsi dne 10.02. 2017

Ověřující osoba: Novotná Marie

Podpis .....





Katastrální úřad pro Středočeský kraj, Katastrální pracoviště Nymburk		Okres Nymburk	Obec Zbožíčko	Podpis Číslo Razítko
Kat. území Zbožíčko		Mapový list č. BRANDÝS nad Labem 1-6/23	Měřítko platné pro rám 190 x 277 mm 1:1000	
<b>KOPIE KATASTRÁLNÍ MAPY</b>				
Stav k 10.02.2017 08:15:02		Vyhotovil Vyhotoveno dálkovým přístupem	Dne 10.02.2017 08:36:57	

**Katastr nemovitosti**

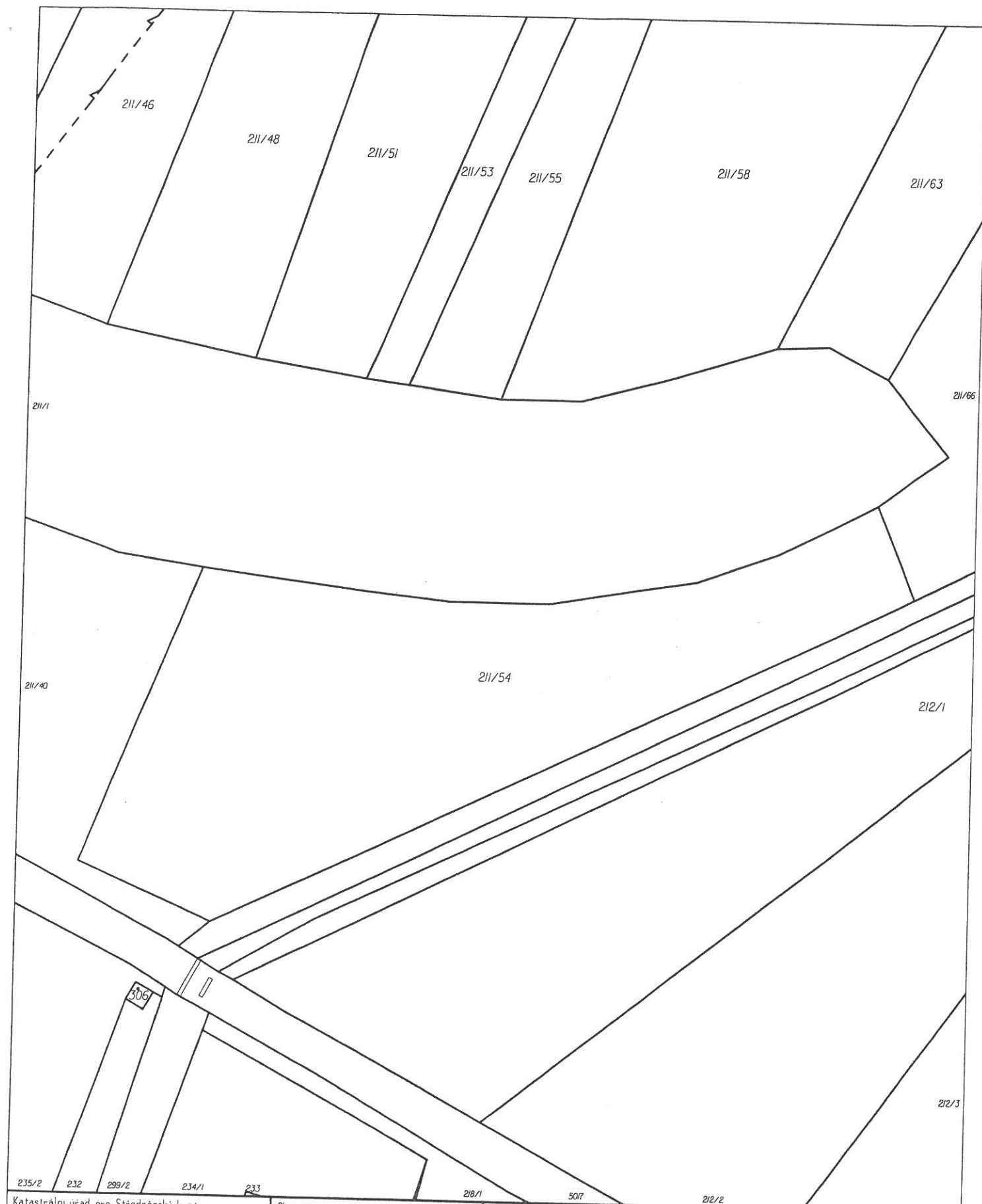
Ověřuji pod pořadovým číslem VSKM-02-17, že tato listina, která vznikla převedením výstupu z informačního systému veřejné správy z elektronické podoby do podoby listinné, skládající se z 1 listů, se doslovně shoduje s obsahem výstupu z informačního systému veřejné správy v elektronické podobě.

v Krásněvsi dne 10.02. 2017

Ověřující osoba: Novotná Marie

Podpis





Katastrální úřad pro Středočeský kraj, Katastrální pracoviště Nymburk		Okres Nymburk	Obec Zbožíčko	Podpis Číslo Razítko
Kat. území Zbožíčko		Mapový list č. BRANDÝS nad Labem 1-6/41	Měřítko platné pro rám 190 x 277 mm 1:1000	
<h1>KOPIE KATASTRÁLNÍ MAPY</h1>				
Stav k 10.02.2017 08:35:02		Vyhotořil Vyhotořeno dálkovým přístupem 10.02.2017 08:42:59		


**Katastr nemovitosti**

Ověřuji pod pořadovým číslem VSKM-04-2017, že tato listina, která vznikla převedením výstupu z informačního systému veřejné správy z elektronické podoby do podoby listinné, skládající se z 1 listů, se doslovně shoduje s obsahem výstupu z informačního systému veřejné správy v elektronické podobě.

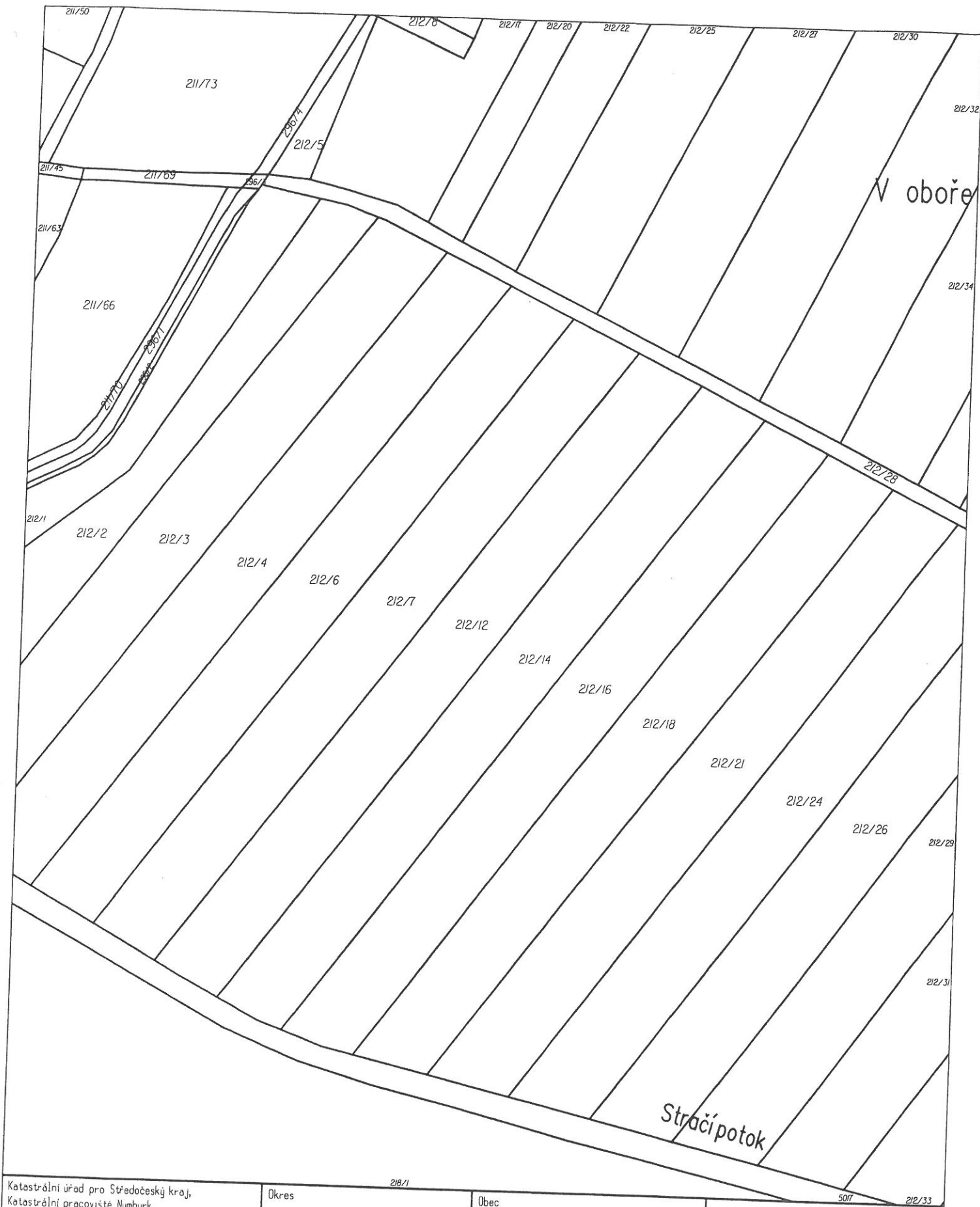
v Krásněvsi dne 10.02. 2017

Ověřující osoba: Novotná Marie

Podpis .....







Katastrální úřad pro Středočeský kraj, Katastrální pracoviště Nymburk	Okres Nymburk	Obec Zbožičko	Podpis Číslo Razítko
Kat. území Zbožičko	Mapový list č. BRANDÝS nad Labem 1-6/41	Měřítko platné pro rám 190 x 277 mm 1:2000	
<h1>KOPIE KATASTRÁLNÍ MAPY</h1>			
Stav k 10.02.2017 08:15:02	Vyhotoval Vyhотовeno dálkovým přístupem		Dne 10.02.2017 08:30:11


**Katastr nemovitosti**

Ověřuji pod pořadovým číslem VSKM-01-17, že tato listina, která vznikla převedením výstupu z informačního systému veřejné správy z elektronické podoby do podoby listinné, skládající se z 1 listů, se doslovně shoduje s obsahem výstupu z informačního systému veřejné správy v elektronické podobě.

v Krásněvsi dne 10.02. 2017

Ověřující osoba: Novotná Marie

Podpis .....





**Katastr nemovitostí**

Ověřuji pod pořadovým číslem VSKM-05-2017, že tato listina, která vznikla převedením výstupu z informačního systému veřejné správy z elektronické podoby do podoby listinné, skládající se z 1 listů, se doslovně shoduje s obsahem výstupu z informačního systému veřejné správy v elektronické podobě.

v Krásněvsi dne 10.02. 2017

Ověřující osoba: **Novotná Marie**

Podpis .....

