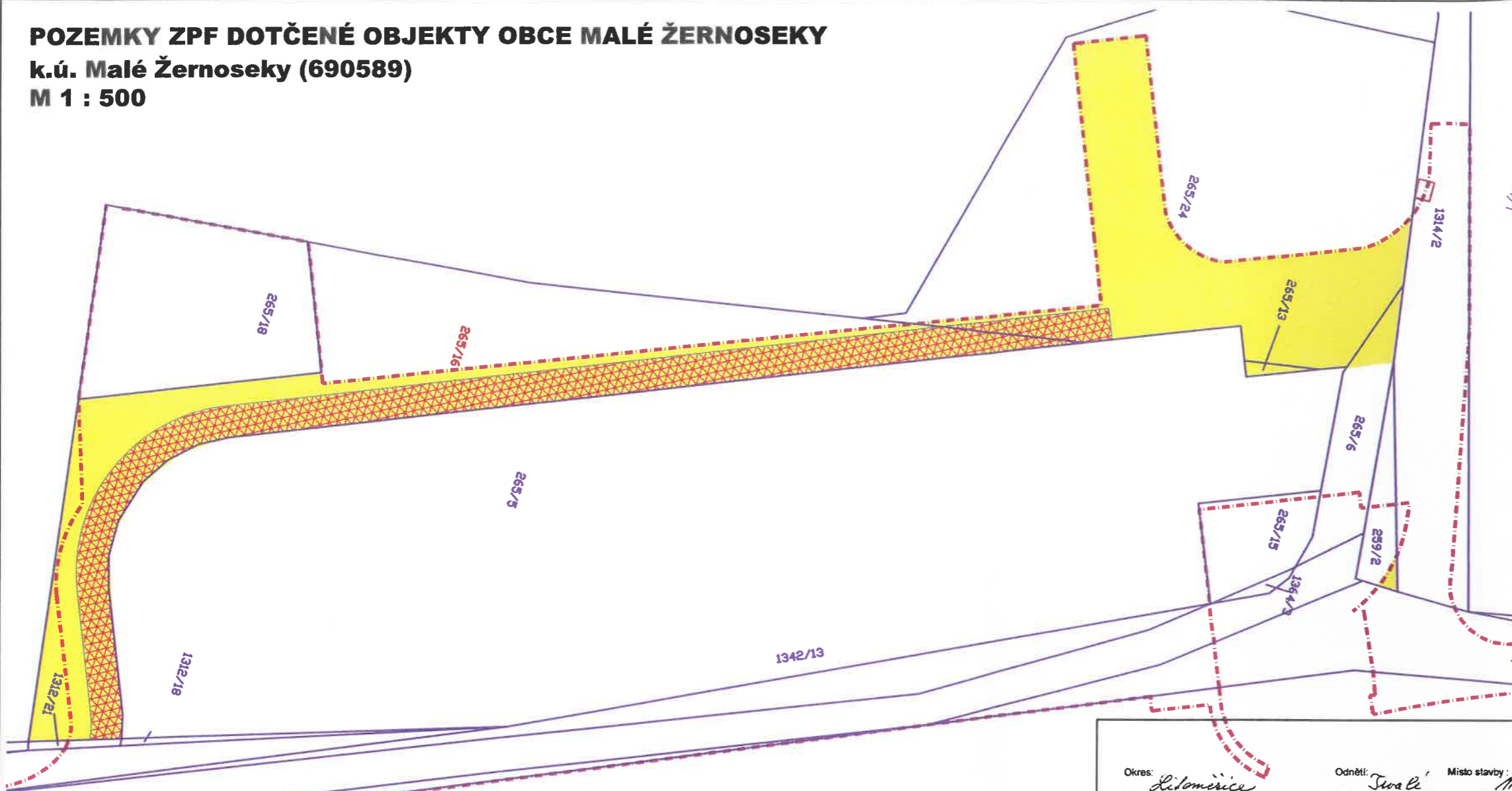


POZEMKY ZPF DOTČENÉ OBJEKTY OBCE MALÉ ŽERNOSEKY

k.ú. Malé Žernoseky (690589)

M 1 : 500



POZEMKY ZPF DOTČENÉ TRVALÝM ZÁBOREM

Obec Malé Žernoseky

265/13 - orná půda
celková plocha 6,0 m²
trvalý zábor 6,0 m²

265/16 - orná půda
celková plocha 1069,0 m²
trvalý zábor 660,0 m² (vč. cyklostezky)
cyklostezka 395,0 m²
k odněti 265,0 m²

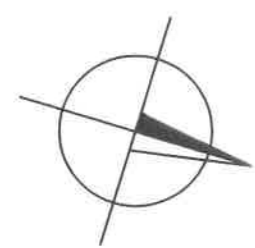
265/24 - orná půda
celková plocha 1485,0 m²
trvalý zábor 506,0 m² (vč. cyklostezky)
cyklostezka 33,0 m²
k odněti 473,0 m²

Povodí Labe, s.p.

259/2 (plocha 51,0 m²) - trvalý travní porost
celková plocha 51,0 m²
trvalý zábor 3,0 m² (část pozemku s objekty obce)

265/6 (plocha 117,0 m²) - orná půda
celková plocha 117,0 m²
trvalý zábor 19,0 m² (část pozemku s objekty obce)

- TRVALÝ ZÁBOR POZEMKU ZPF
- TRVALÝ ZÁBOR POZEMKU ZPF ČÁST POZEMKU S CYKLOSTEZKOU
- TRVALÝ ZÁBOR STAVBY

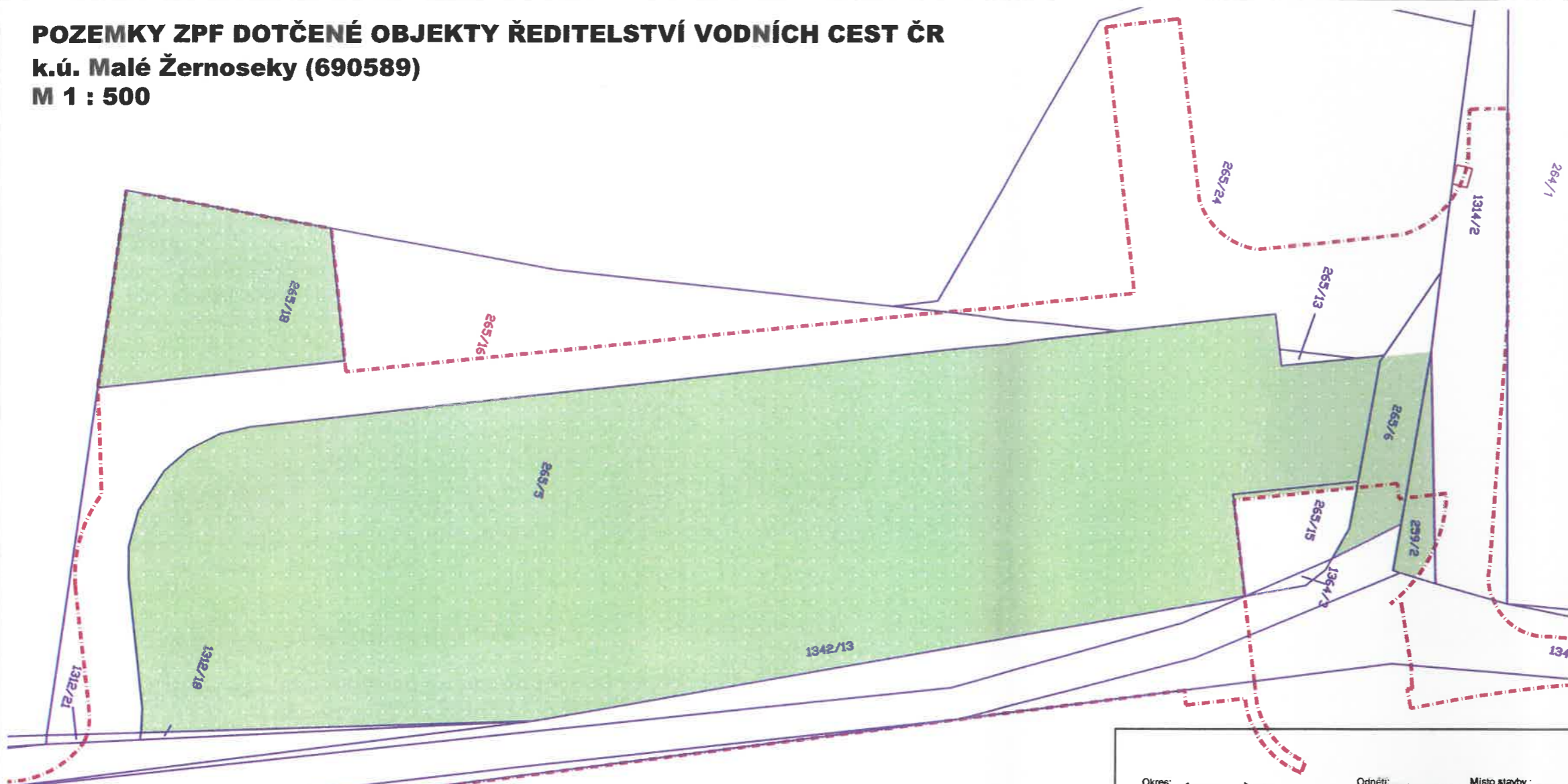


Okres: *Lidoměřice* Odnětí: *Jiráskův* Místo stavby: *Malé Žernoseky* Investor: *Obec Malé Žernoseky*

Údaje o odnímání pozemku Výpočet odvodů za odnětí půdy ze zemědělského půdního fondu *410 02 Malé Žernoseky*

Parcelní číslo	stávající kultura	Výměra odnímání pozemku v ha	Kód BPEJ	Základní cena pozemku na 1 ha v Kč	Faktory živního prostředí, které budou negativně ovlivněny odnětím půdy ze ZPF		Skupinové faktory	Charakteristika faktorů ZP	Ekologická váha vlivů	Základní sazba odvodů na 1 ha v Kč	Důvody ke snížení základní sazby odvodů za odnětí ZPF		Třída odřady	Koefficient	Sazba odvodů za odnětí 1 ha půdy ze ZPF v Kč	Skutečná výše odvodů za odnětí ze ZPF v Kč	
					SL.6	SL.7					SL.10	SL.11				Trvalý zábor v Kč	Dočasný zábor (roční sazba 100% v Kč)
sl.1	sl.2	sl.3	sl.4	SL.5	SL.6	SL.7	SL.8	SL.9	sl.10	sl.11	sl.12	sl.13	sl.14	sl.15	sl.16	sl.17	
265/13	orná	0,0006	15800	131100	-	-	-	Starba	-	131100	-	-	131100	I.	9	1179900	
265/16	orná	0,265	15800	131100	-	-	-	Starba	-	131100	-	-	131100	I.	9	1179900	
265/24	orná	0,0473	15800	131100	-	-	-	Starba	-	131100	-	-	131100	I.	9	1179900	
259/2	TTP	0,0003	15800	131100	-	-	-	Starba	-	131100	-	-	131100	I.	9	1179900	
265/6	orná	0,0019	15800	131100	-	-	-	Starba	-	131100	-	-	131100	I.	9	1179900	
Celkem odnětí zem. půdy v ha					Vlastník					Parcelní číslo dle KN					Výměra zem. půdy v ha		
0,0766 ha					Obec Žernosek k. KN												

POZEMKY ZPF DOTČENÉ OBJEKTY ŘEDITELSTVÍ VODNÍCH CEST ČR
k.ú. Malé Žernoseky (690589)
M 1 : 500



POZEMKY ZPF DOTČENÉ TRVALÝM ZÁBOREM

ŘVC ČR

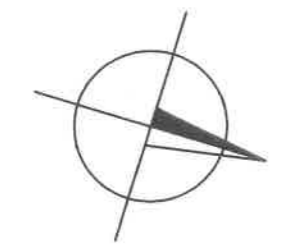
265/5 - orná půda	
celková plocha	3631,0 m ²
trvalý zábor	3631,0 m ²
265/18 - orná půda	
celková plocha	383,0 m ²
trvalý zábor	383,0 m ²
265/15 - orná půda	
celková plocha	99,0 m ²
trvalý zábor	8,0 m ²

Povodí Labe, s.p.

259/2 (plocha 51,0 m ²) - trvalý travní porost	
celková plocha	51,0 m ²
trvalý zábor	48,0 m ² (část pozemku s objekty RVC ČR)

265/6 (plocha 117,0 m ²) - orná půda	
celková plocha	117,0 m ²
trvalý zábor	98,0 m ² (část pozemku s objekty RVC ČR)

TRVALÝ ZÁBOR POZEMKU ZPF
 TRVALÝ ZÁBOR STAVBY



Okres: *Lišov* Odnětí: *Jerál* Místo stavby: *Malé Žernoseky* Investor: *Ředitelství vodních cest ČR*

Údaje o odnímání pozemku: *1000 Plocha 1*

Parcelní číslo	stavební kultura	Výměra odnímání pozemku v ha	Kód BPEJ	Základní cena pozemku na 1 ha v Kč	Faktory životního prostředí, které budou negativně ovlivněny odnětím půdy ze ZPF		Skupinová faktori	Charakteristika faktorů ZP	Ekologická váha vlivu	Základní sazba odvodu na 1 ha v Kč	Důvody ke snížení základní sazby odvodů za odnětí ze ZPF		Důvody ke snížení základní sazby odvodů	Koeficient	Snížená sazba odvodu za odnětí 1 ha půdy ze ZPF v Kč	Trvalý zábor v Kč	Dočasný zábor (1 roční sazba: 100) v Kč
					Snížení	Snížení											
sl.1	sl.2	sl.3	sl.4	sl.5	sl.6	sl.7	sl.8	sl.9	sl.10	sl.11	sl.12	sl.13	sl.14	sl.15	sl.16	sl.17	
265/5	orná	0,3631	15600	13100	-	-	-	-	-	13100	-	-	-	13100	1	9	1179900
265/18	orná	0,0383	15600	13100	-	-	-	-	-	13100	-	-	-	13100	1	9	1179900
265/15	orná	0,0008	15600	13100	-	-	-	-	-	13100	-	-	-	13100	1	9	1179900
259/2	TTP	0,0048	15600	13100	-	-	-	-	-	13100	-	-	-	13100	1	9	1179900
265/6	orná	0,0038	15600	13100	-	-	-	-	-	13100	-	-	-	13100	1	9	1179900

Celkem odnětí zem. půdy v ha: *0,4168 ha* Vlastník: *ošle nřpim a kn* Parcelní číslo dle KN: Výměra zem. půdy v ha: