

PODNÁJEMNÍ SMLOUVA č. MULNCJ 74802/2020/OSM

ev. č. OS202000159

**uzavřená podle § 2215 a § 2216 zákona č. 89/2012 Sb., občanský zákoník, v platném znění
(dále jen „občanský zákoník“)**

Článek 1

Smluvní strany

Nájemce: Město Louny
Sídlo: Mírové náměstí 35, 440 01 Louny
Zastoupený: Mgr. Pavlem Jandou, starostou města
IČ: 00265209
DIČ: CZ00265209
Bankovní spojení: Česká spořitelna, a.s., Louny
Číslo účtu: ██████████
Osoby oprávněné k jednání ve věcech technických:
Kateřina Jirotková e-mail: ██████████ tel.: ██████████

(dále též „nájemce“)

a

Podnájemce: „Sdružení společností EUROVIA CS, a. s. a HERKUL a. s.; D7 – obchvat Louny“

EUROVIA CS, a.s.

Se sídlem: U Michelského lesa 1581/2, Michle, 140 00 Praha 4
Zápis v obchodním rejstříku vedeném Městským soudem v Praze, oddíl B, vložka 1561
Zastoupena: Ing. Martinem Borovkou, předsedou představenstva a generálním ředitelem
Ing. Erikou Kohoutovou, členkou představenstva a personální ředitelkou
Kontaktní adresa: EUROVIA CS, a.s., odštěpný závod oblast Čechy západ,
závod Ústí nad Labem, U Dálnice 261, 403 39 Chlumeč (kromě fakturační)
IČ: 45274924 DIČ: CZ45274924

a

HERKUL a.s.

Se sídlem: Průmyslová 228, 435 21 Obrnice
Zápis v obchodním rejstříku vedeném Krajským soudem v Ústí nad Labem, oddíl B, vložka 1820
Zastoupena: Ing. Radkem Braumem, předsedou představenstva
Ing. Václavem Rothem místopředsedou představenstva
Naděždou Valdauf Vančurovou, členem představenstva
vždy současně dva členové představenstva
IČ: 25004638 DIČ: CZ25004638

Zástupci ve věcech:

- smluvních: EUROVIA CS, a.s.: Ing. Roman Hek, ředitel závodu Ústí nad Labem
HERKUL a.s.: Naděžda Valdauf Vančurová, obchodní ředitel
- technických: EUROVIA CS, a.s.: Ing. František Havelka, provozně-obchodní náměstek
HERKUL a.s. Ing. Václav Roth, výrobní ředitel
- realizace díla: EUROVIA CS, a.s.: Ing. František Zuckerstein, hl. stavbyvedoucí,
tel. ██████████
Václav Řeháček, stavbyvedoucí, tel. ██████████
Martin Charvát, stavbyvedoucí, tel. ██████████
HERKUL a.s. Jan Galbavý hlavní stavbyvedoucí, tel: ██████████

(dále též „podnájemce“)

Uvedení zástupci obou stran prohlašují, že jsou oprávněni tuto smlouvu podepsat a k platnosti smlouvy není třeba podpisu jiné osoby.

Článek 2

Prohlášení smluvních stran

- 2.1 Nájemce prohlašuje, že je na základě nájemní smlouvy č. 60N06/35 ze dne 1.3.2006 ve spojení s dodatkem č. 1 k nájemní smlouvě č. 60N06/35 ze dne 7.12.2016 uzavřené s Českou republikou – Státním pozemkovým úřadem nájemcem části pozemku p.č. 1023/55 o výměře 9408 m², zaps. v listu vlastnictví č. 10002 pro obec Postoloprty, k.ú. Březno u Postoloprty u Katastrálního úřadu pro Ústecký kraj, Katastrální pracoviště Louny, která je vyznačena v nákresu v katastrální mapě, jenž tvoří Přílohu č. 1 této smlouvy a její nedílnou součástí, (dále též „předmět podnájmu“) za účelem deponie ornice. Nájem je sjednán na dobu neurčitou od 1.3.2006.
- 2.2 Podnájemce prohlašuje, že má zájem o využití předmětu podnájmu za účelem dočasné deponie ornice z akce „D7 Louny – zkapacitnění obchvatu“.
- 2.3 Nájemce prohlašuje, že pronajímatelem mu byl dne **19.10.2020** udělen písemný souhlas s podnájmem předmětu podnájmu za dodržení podmínek stanovených v nájemní smlouvě uvedené v odst. 2.1 tohoto článku.
- 2.4 Smluvní strany se proto dohodly na uzavření této podnájemní smlouvy.

Článek 3

Přenechání pozemku k užívání

- 3.1 Nájemce přenechává podnájemci k dočasnému užívání část pozemku p.č. 1023/55 o výměře 9406 m², zaps. v listu vlastnictví č. 10002 pro obec Postoloprty, k.ú. Březno u Postoloprty u Katastrálního úřadu pro Ústecký kraj, Katastrální pracoviště Louny, která je vyznačena v Geodetickém protokolu č. V0001 ze dne 23.9.2020, jenž tvoří Přílohu č. 2 této smlouvy a její nedílnou součástí, za účelem dočasné deponie ornice z akce „D7 Louny – zkapacitnění obchvatu“, a podnájemce se zavazuje za to zaplatit nájemci níže sjednané podnájemné.
- 3.2 Před zahájením prací bylo provedeno geodetické zaměření stávajícího stavu viz Geodetický protokol č. Z0002 ze dne 23.9.2020. Současně bylo provedeno vytyčení a předmětné části pozemku viz Geodetický protokol č. V0001 ze dne 23.9.2020
- 3.3 Předpokládaný objem ornice a podornice, který bude stavbou na části pozemku deponován je 30 tis m³.
- 3.4 Tato smlouva nemůže být právním titulem pro zřízení trvalé stavby nebo pro trvalé odnětí předmětu nájmu ze zemědělského půdního fondu.
- 3.5 Podnájemce bere na vědomí a je srozuměn s tím, že předmět podnájmu může být pronajímatelem převeden na třetí osobu v souladu s jeho dispozičním oprávněním.

Článek 4

Povinnosti podnájemce

- 4.1 Podnájemce je povinen:
 - a) užívat předmět podnájmu v souladu s účelem podnájmu,
 - b) v případě ukončení podnájmu uvést předmět podnájmu do stavu uvedeného v čl. 5 odst. 5.3,
 - c) umožnit pronajímateli a nájemci na jejich žádost vstup na předmět podnájmu, a to za účelem kontroly, za je předmět podnájmu užíván v souladu s touto smlouvou; den, kdy pronajímatel či nájemce hodlají provést kontrolu, bude podnájemci oznámen písemně alespoň 7 dnů předem; v případě potřeby jsou pronajímatel či nájemce oprávněni kontrolu provést i za nepřítomnosti podnájemce.
- 4.2 Podnájemce není oprávněn zřídit třetí osobě k předmětu podnájmu nebo jeho části užívací právo.

Článek 5

Doba podnájmu, skončení podnájmu

- 5.1 Doba podnájmu předmětu podnájmu se sjednává na dobu od **20.11.2020** do **30.04.2022**.
- 5.2 Podnájem sjednaný touto smlouvou zaniká:
- skončením nájmu uvedeného v čl. 2 odst. 2.1,
 - písemnou dohodou smluvních stran,
 - uplynutím sjednané doby podnájmu,
 - písemnou výpovědí nájemce z důvodů, jež budou mezi smluvními stranami sjednány. Výpovědní lhůta v tom případě činí 1 měsíc a počíná běžet prvním dnem kalendářního měsíce následujícího pod doručení výpovědi podnájemci.
- 5.3 Podnájemce je povinen před skončením podnájmu provést odvoz deponované ornice, zajistit zpětné ohumusování svahů a okolí a nejpozději k 30.04.2022, předat nájemci vyklizený pozemek ve stavu odpovídajícím řádnému užívání. V případě, že podnájemce tyto povinnosti řádně a včas nesplní, je nájemce oprávněn zajistit jejich splnění na náklady podnájemce; tím není dotčen splnění povinností nájemce vůči pronajímateli.

Článek 6

Podnájemné

- 6.1 Podnájemce se zavazuje zaplatit nájemci za užívání předmětu podnájmu podnájemné ve výši **1.000 Kč** (slovy: Jedentisíc korun českých), za celou dobu trvání podnájmu. Podnájem nemovitě věcí je osvobozen od daně z přidané hodnoty dle § 56a odst. 1 zákona č. 235/2004 Sb., o dani z přidané hodnoty.
- 6.2 Podnájemce je povinen uhradit podnájemné, které je splatné ve lhůtě do 30 dní od uzavření této smlouvy, a to na účet nájemce vedený u České spořitelny, a.s., číslo účtu č. [REDAKCE]
VS: [REDAKCE]

Článek 7

Změny smlouvy

- 7.1 Tuto smlouvu lze měnit pouze písemným oboustranně potvrzeným ujednáním výslovně nazvaným „Dodatek ke smlouvě“. Jiné zápisy, protokoly apod. se za změnu smlouvy nepovažují; tím není dotčena platnost jiné dohody smluvních stran o výpovědních důvodech dle čl. 5 odst. 5.2 písm. d) této smlouvy.
- 7.2 Nastanou-li u některé ze smluvních stran skutečnosti bránící řádnému plnění této smlouvy, je povinna toto neprodleně oznámit straně druhé a vyvolat jednání oprávněných osob.
- 7.3 Nájemce má právo od smlouvy odstoupit v případě závažného porušování smluvních povinností podnájemce sjednaných v této smlouvě. Za tyto se považuje zejména porušení povinností nájemce uvedených v čl. 4 této smlouvy.
- 7.4 Chce-li některá ze smluvních stran od této smlouvy odstoupit, je povinna své odstoupení písemně oznámit straně druhé a zároveň v něm uvést důvod, pro který od smlouvy odstupuje, jakož i přesnou citaci toho ujednání, které ji k takovému kroku opravňuje. Bez těchto náležitostí je odstoupení neplatné.

Článek 8

Doložka dle zákona o obcích

- 8.1 Uzavření této podnájemní smlouvy schválila Rada města Loun usnesením č. 312/2020 ze dne 09.11.2020.

Článek 9


Závěrečná ustanovení

- 9.1 Obě smluvní strany se dohodly, že v případě nástupnictví jsou nástupci smluvních stran vázány ustanoveními této smlouvy v plném rozsahu.
- 9.2 Tato smlouva nabývá platnosti dnem jejího podpisu oprávněnými zástupci obou smluvních stran a účinnosti dnem jejího zveřejnění v registru smluv.
- 9.3 Vzhledem k veřejnoprávnímu charakteru nájemce souhlasí podnájemce se zveřejněním obsahu smluvního ujednání této smlouvy dle zákona č. 106/1999 Sb., o svobodném přístupu k informacím, ve znění pozdějších předpisů a zákona č. 101/2000 Sb., o ochraně osobních údajů a o změně některých zákonů, ve znění pozdějších předpisů. Smluvní strany souhlasně prohlašují, že žádný údaj v této smlouvě není označován za obchodní tajemství.
- 9.4 Smluvní strany souhlasí se zpracováním osobních údajů ve smyslu zákona č. 101/2000 Sb., o ochraně osobních údajů a o změně některých zákonů, ve znění pozdějších předpisů pro účely plnění předmětu smlouvy.
- 9.5 Smluvní strany berou na vědomí a souhlasí s uveřejněním smlouvy v registru smluv dle zákona č. 340/2015 Sb., o zvláštních podmínkách účinnosti některých smluv, uveřejňování těchto smluv a o registru smluv (zákon o registru smluv) s tím, že budou dodrženy podmínky stanovené § 3 odst. 1 tohoto zákona, bez ohledu na výši ceny, resp. bez ohledu na hodnotu předmětu plnění smlouvy.
- 9.6 Smluvní strany se dohodly, že zpracovatel smlouvy je povinen ji poskytnout nájemci ve strojově čitelném formátu tak, aby mohla být uveřejněna dle zákona o registru smluv.
- 9.7 Smluvní strany se dohodly, že v případě, že smlouva obsahuje informace týkající se obchodního tajemství dle § 504 občanského zákoníku, tyto informace budou označeny tak, aby nebyly součástí elektronického obrazu textového obsahu smlouvy.
- 9.8 Smluvní strany se dohodly, že uveřejnění smlouvy dle zákona č. 340/2015 Sb., zajistí zasláním správci registru smluv nájemce.
- 9.9 Ve věcech výslovně neuvedených se tato smlouva řídí příslušnými ustanoveními občanského zákoníku.
- 9.10 Tato smlouva je vyhotovena ve čtyřech stejnopisech, které mají platnost originálu a z nichž každá ze smluvních stran obdrží po dvou stejnopisech.
- 9.11 Obě smluvní strany prohlašují, že tato smlouva byla sepsána na základě jejich pravé a svobodné vůle, nikoliv v tísní nebo za jinak nevýhodných podmínek. Její text si přečetly a s jeho obsahem souhlasí, což stvrzují svými vlastnoručními podpisy.

Přílohy: Příloha č. 1 – Náskres v katastrální mapě
Příloha č. 2 – Geodetický protokol č. V0001 ze dne 23.9.2020
Příloha č. 3 – Geodetický protokol č. Z0002 ze dne 23.9.2020
Příloha č. 4 – Písemný souhlas s podnájemem od SPÚ ze dne 19.10.2020

V Lounech dne 18. 11. 2020

V *h'sp'ny uzen* dne 18. 11. 2020



za nájemce:
Mgr. Pavel Janda
starosta města



za podnájemce:
Ing. Radek Braum
HERKUL a.s.
předseda představenstva

V HRANĚM LIBETI dne 18. 11. 2020



za podnájemce:

Ing. Martin Borovka

EUROVIA CS a.s.

předseda představenstva



za podnájemce:

Ing. Erika Kohoutová

EUROVIA CS a.s.

členka představenstva




za podnájemce:

Ing. Václav Roth

HERKUL a.s.

místopředseda představenstva





GEODETICKÝ PROTOKOL č.V0001
V(vytyčovací) O (ověřovací) K (kontrolní) Z (zaměřovací)
S (sledovací)
GP 23-09-20/08-02

D7 Louny, zkapacitnění obvodu v km 44,920 - 51,020.
Vytyčení pozemku 1023/55 a předpokládané hranice skládky zeminy.

Katastrální území: Louny

Kraj: Ústecký

Stavba: D7 Louny, zkapacitnění obvodu.

Investor: ŘSD ČR, Správa Chomutov, Kochova 3975, 430 01 Chomutov

Datum měření : 10.9.2020

Použité přístroje : Leica GNSS CS20 s příslušenstvím

Souřadný systém : S-JTSK

Výškový systém : Bpv

Polohové napojení : Měření bylo připojeno na body sítě CZEPOS

Přesnost měření: $m_{YX} = 0,02$; $m_Z = 0,02$

Zaměřil : Pšenko, Krejčová

Vyhotovil : Krejčová

Přílohy : seznam souřadnic, náčrt

V Ústí nad Labem dne 23.9.2020


Předal: [REDACTED]

Převzal : [REDACTED]

Seznam souřadnic vytyčených bodů:

| č.b. | Y | X | Z |
|---------|-----------|------------|------|
| 3590336 | 785947.53 | 1007498.65 | 0.00 |
| 3590347 | 785942.97 | 1007562.70 | 0.00 |
| 3590360 | 785937.41 | 1007619.69 | 0.00 |
| 3590390 | 785920.76 | 1007602.65 | 0.00 |
| 3590456 | 785894.25 | 1007560.53 | 0.00 |
| 3590463 | 785888.60 | 1007540.31 | 0.00 |
| 1 | 785954.87 | 1007428.48 | 0.00 |
| 2 | 785898.68 | 1007411.83 | 0.00 |
| 3 | 785893.99 | 1007471.52 | 0.00 |
| 101 | 785959.83 | 1007381.06 | 0.00 |
| 102 | 785963.74 | 1007338.12 | 0.00 |
| 103 | 785965.04 | 1007300.05 | 0.00 |
| 104 | 785952.83 | 1007306.27 | 0.00 |
| 105 | 785903.49 | 1007350.47 | 0.00 |

V Ústí nad Labem dne: 23.9.2020





GEODETICKÝ PROTOKOL č.Z0002
V(vytyčovací) O (ověřovací) K (kontrolní) Z (zaměřovací)
S (sledovací)
GP 23-09-20/12-01

D7 Louny, zkapacitnění obchvatu v km 44,920 - 51,020.
Zaměření původního stavu na pozemku 1023/55.

Katastrální území: Louny
Kraj: Ústecký

Stavba: D7 Louny, zkapacitnění obchvatu.
Investor: ŘSD ČR, Správa Chomutov, Kochova 3975, 430 01 Chomutov
Datum měření : 10.9.2020
Použité přístroje : Leica GNSS CS20 s příslušenstvím
Souřadný systém : S-JTSK
Výškový systém : Bpv
Polohové napojení : Měření bylo připojeno na body sítě CZEPOS
Přesnost měření: $m_{YX} = 0,02$; $m_Z = 0,02$
Zaměřil : Pšenko, Krejčová
Vyhotovil : Pšenko
Přílohy : seznam souřadnic, náčrt

V Ústí nad Labem dne 23.9.2020

Předal: [REDACTED]

Převzal :

Seznam souřadnic zaměřených bodů:

| č.b. | Y | X | Z | | | | | | |
|------|-----------|------------|--------|-------|-----|-----------|------------|--------|-------|
| 501 | 785892.57 | 1007390.31 | 194.88 | | 574 | 785935.13 | 1007528.86 | 197.45 | HRANA |
| 502 | 785904.49 | 1007389.21 | 194.55 | TEREN | 575 | 785935.74 | 1007517.26 | 197.16 | HRANA |
| 503 | 785916.54 | 1007388.63 | 194.25 | TEREN | 576 | 785938.30 | 1007508.06 | 196.92 | HRANA |
| 504 | 785926.70 | 1007387.38 | 193.97 | TEREN | 577 | 785937.42 | 1007499.51 | 196.78 | HRANA |
| 505 | 785937.90 | 1007385.68 | 193.69 | TEREN | 578 | 785937.41 | 1007489.22 | 196.56 | HRANA |
| 506 | 785948.01 | 1007383.70 | 193.50 | TEREN | 579 | 785941.96 | 1007476.93 | 196.38 | HRANA |
| 507 | 785957.38 | 1007381.53 | 193.50 | TEREN | 580 | 785945.77 | 1007476.92 | 196.45 | HRANA |
| 508 | 785967.43 | 1007379.36 | 193.47 | TEREN | 581 | 785937.55 | 1007472.97 | 196.22 | PATA |
| 509 | 785963.87 | 1007393.33 | 193.61 | TEREN | 582 | 785923.79 | 1007471.41 | 196.30 | PATA |
| 510 | 785956.47 | 1007395.50 | 193.67 | TEREN | 583 | 785921.27 | 1007460.58 | 196.77 | PATA |
| 511 | 785949.97 | 1007398.38 | 193.76 | PATA | 584 | 785917.96 | 1007461.42 | 196.72 | PATA |
| 512 | 785953.05 | 1007400.58 | 193.90 | PATA | 585 | 785919.19 | 1007468.61 | 196.22 | PATA |
| 513 | 785954.05 | 1007403.04 | 193.87 | PATA | 586 | 785917.89 | 1007474.95 | 196.39 | PATA |
| 514 | 785964.12 | 1007407.28 | 193.87 | TEREN | 587 | 785919.28 | 1007485.69 | 196.61 | PATA |
| 515 | 785963.49 | 1007417.75 | 194.06 | TEREN | 588 | 785918.76 | 1007502.50 | 196.97 | PATA |
| 516 | 785952.36 | 1007419.08 | 194.13 | PATA | 589 | 785917.40 | 1007492.80 | 197.25 | HRANA |
| 517 | 785952.52 | 1007430.96 | 194.26 | PATA | 590 | 785917.96 | 1007481.82 | 197.07 | HRANA |
| 518 | 785963.29 | 1007431.13 | 194.27 | TEREN | 591 | 785916.46 | 1007471.87 | 197.05 | HRANA |
| 519 | 785960.87 | 1007442.02 | 194.49 | TEREN | 592 | 785927.18 | 1007480.49 | 196.43 | TEREN |
| 520 | 785950.87 | 1007439.93 | 194.39 | PATA | 593 | 785927.11 | 1007494.63 | 196.68 | TEREN |
| 521 | 785960.78 | 1007453.49 | 194.69 | TEREN | 594 | 785937.62 | 1007470.55 | 196.93 | HRANA |
| 522 | 785949.38 | 1007449.02 | 194.55 | PATA | 595 | 785929.06 | 1007469.29 | 196.90 | HRANA |
| 523 | 785958.22 | 1007462.96 | 194.84 | TEREN | 596 | 785924.69 | 1007470.22 | 196.87 | HRANA |
| 524 | 785948.27 | 1007466.52 | 194.92 | PATA | 597 | 785923.48 | 1007468.15 | 196.84 | HRANA |
| 525 | 785948.61 | 1007478.45 | 195.14 | PATA | 598 | 785922.20 | 1007463.54 | 196.84 | HRANA |
| 526 | 785942.76 | 1007479.04 | 195.35 | PATA | 599 | 785944.71 | 1007439.85 | 197.33 | HRANA |
| 527 | 785938.97 | 1007489.72 | 195.46 | PATA | 600 | 785944.81 | 1007449.98 | 196.30 | HRANA |
| 528 | 785939.02 | 1007497.93 | 195.47 | PATA | 601 | 785944.68 | 1007460.42 | 196.40 | HRANA |
| 529 | 785944.76 | 1007498.28 | 195.60 | PATA | 602 | 785944.67 | 1007470.90 | 196.29 | HRANA |
| 530 | 785956.11 | 1007496.96 | 195.46 | TEREN | 603 | 785942.11 | 1007433.10 | 197.16 | PATA |
| 531 | 785954.60 | 1007511.02 | 195.77 | TEREN | 604 | 785933.51 | 1007431.36 | 197.26 | PATA |
| 532 | 785945.31 | 1007510.08 | 195.94 | PATA | 605 | 785922.97 | 1007428.14 | 197.23 | PATA |
| 533 | 785942.10 | 1007519.80 | 196.33 | PATA | 606 | 785914.65 | 1007430.45 | 196.72 | PATA |
| 534 | 785945.20 | 1007519.51 | 196.05 | TEREN | 607 | 785908.93 | 1007424.43 | 196.48 | PATA |
| 535 | 785952.37 | 1007521.49 | 196.07 | TEREN | 608 | 785903.89 | 1007425.84 | 196.53 | HRANA |
| 536 | 785950.22 | 1007532.89 | 196.45 | TEREN | 609 | 785906.47 | 1007430.34 | 196.49 | HRANA |
| 537 | 785944.14 | 1007535.29 | 196.54 | TEREN | 610 | 785904.52 | 1007437.93 | 196.55 | HRANA |
| 538 | 785941.20 | 1007535.40 | 196.78 | PATA | 611 | 785904.28 | 1007444.15 | 197.44 | HRANA |
| 539 | 785937.34 | 1007546.22 | 197.25 | PATA | 612 | 785903.65 | 1007446.99 | 197.59 | HRANA |
| 540 | 785940.11 | 1007546.98 | 197.09 | TEREN | 613 | 785902.59 | 1007453.45 | 197.06 | HRANA |
| 541 | 785935.26 | 1007556.25 | 197.69 | PATA | 614 | 785902.64 | 1007461.95 | 197.25 | HRANA |
| 542 | 785950.66 | 1007561.41 | 197.33 | TEREN | 615 | 785903.30 | 1007469.18 | 197.48 | HRANA |
| 543 | 785940.93 | 1007562.19 | 197.44 | TEREN | 616 | 785903.25 | 1007476.06 | 197.43 | HRANA |
| 544 | 785932.55 | 1007561.22 | 197.81 | TEREN | 617 | 785901.64 | 1007483.54 | 197.87 | HRANA |
| 545 | 785922.78 | 1007559.36 | 197.94 | TEREN | 618 | 785901.86 | 1007488.39 | 197.56 | HRANA |
| 546 | 785912.99 | 1007560.70 | 197.97 | TEREN | 619 | 785904.16 | 1007493.11 | 197.60 | HRANA |
| 547 | 785903.13 | 1007564.42 | 198.20 | TEREN | 620 | 785907.87 | 1007499.89 | 197.19 | HRANA |
| 548 | 785895.17 | 1007569.38 | 198.71 | TEREN | 621 | 785907.85 | 1007499.93 | 197.14 | HRANA |
| 549 | 785904.06 | 1007579.40 | 198.63 | TEREN | 622 | 785914.46 | 1007512.98 | 197.11 | HRANA |
| 550 | 785914.26 | 1007576.33 | 198.55 | TEREN | 623 | 785923.87 | 1007546.09 | 197.89 | TEREN |
| 551 | 785923.73 | 1007574.61 | 198.50 | TEREN | 624 | 785915.43 | 1007546.57 | 197.78 | TEREN |
| 552 | 785932.47 | 1007574.66 | 198.44 | TEREN | 625 | 785905.74 | 1007549.25 | 197.71 | TEREN |
| 553 | 785938.56 | 1007573.35 | 197.97 | TEREN | 626 | 785896.24 | 1007551.45 | 197.79 | TEREN |
| 554 | 785949.84 | 1007572.85 | 197.71 | TEREN | 627 | 785891.58 | 1007552.92 | 197.95 | TEREN |
| 555 | 785949.19 | 1007584.55 | 198.17 | TEREN | 628 | 785887.39 | 1007540.62 | 197.38 | TEREN |
| 556 | 785938.07 | 1007584.26 | 198.32 | TEREN | 629 | 785894.68 | 1007538.02 | 197.44 | TEREN |
| 557 | 785935.16 | 1007585.22 | 198.78 | TEREN | 630 | 785904.71 | 1007535.08 | 197.60 | TEREN |
| 558 | 785926.06 | 1007586.54 | 198.92 | TEREN | 631 | 785916.30 | 1007532.97 | 197.73 | TEREN |
| 559 | 785916.60 | 1007588.87 | 199.18 | TEREN | 632 | 785921.42 | 1007522.05 | 197.35 | TEREN |
| 560 | 785908.65 | 1007591.96 | 199.33 | TEREN | 633 | 785915.16 | 1007519.84 | 197.27 | TEREN |
| 561 | 785917.87 | 1007603.47 | 199.84 | TEREN | 634 | 785912.50 | 1007520.80 | 197.04 | TEREN |
| 562 | 785922.96 | 1007597.72 | 199.40 | TEREN | 635 | 785904.04 | 1007523.66 | 197.26 | TEREN |
| 563 | 785922.18 | 1007611.02 | 199.97 | TEREN | 636 | 785896.33 | 1007524.95 | 197.14 | TEREN |
| 564 | 785929.95 | 1007617.81 | 200.24 | TEREN | 637 | 785885.54 | 1007526.76 | 196.95 | TEREN |
| 565 | 785937.03 | 1007626.08 | 200.41 | TEREN | 638 | 785888.19 | 1007515.30 | 196.45 | TEREN |
| 566 | 785944.78 | 1007614.67 | 199.70 | TEREN | 639 | 785897.23 | 1007512.58 | 196.53 | TEREN |
| 567 | 785946.74 | 1007604.94 | 199.13 | TEREN | 640 | 785943.34 | 1007430.34 | 197.85 | HRANA |
| 568 | 785938.43 | 1007604.88 | 199.33 | TEREN | 641 | 785936.97 | 1007429.43 | 197.95 | HRANA |
| 569 | 785935.23 | 1007605.84 | 200.46 | TEREN | 642 | 785937.48 | 1007428.36 | 197.69 | TEREN |
| 570 | 785930.55 | 1007608.61 | 200.45 | TEREN | 643 | 785929.03 | 1007427.71 | 197.78 | TEREN |
| 571 | 785930.16 | 1007604.22 | 199.59 | TEREN | 644 | 785924.03 | 1007426.75 | 197.65 | TEREN |
| 572 | 785932.76 | 1007553.33 | 197.97 | HRANA | 645 | 785914.34 | 1007428.10 | 197.53 | TEREN |
| 573 | 785932.70 | 1007541.61 | 197.84 | HRANA | 646 | 785913.66 | 1007424.83 | 197.52 | TEREN |

| | | | | | | | | | |
|-----|-----------|------------|--------|-------|-----|-----------|------------|--------|-------|
| 647 | 785911.97 | 1007423.37 | 197.47 | TEREN | 677 | 785909.96 | 1007488.00 | 197.27 | TEREN |
| 648 | 785907.51 | 1007423.26 | 197.69 | TEREN | 678 | 785908.86 | 1007476.00 | 197.10 | TEREN |
| 649 | 785908.52 | 1007415.40 | 197.50 | HRANA | 679 | 785907.15 | 1007506.93 | 196.47 | PATA |
| 650 | 785907.84 | 1007410.53 | 197.39 | HRANA | 680 | 785903.48 | 1007497.38 | 196.12 | PATA |
| 651 | 785908.07 | 1007407.75 | 197.71 | HRANA | 681 | 785894.81 | 1007498.21 | 196.11 | TEREN |
| 652 | 785911.66 | 1007407.93 | 197.86 | HRANA | 682 | 785891.31 | 1007485.54 | 195.41 | TEREN |
| 653 | 785910.34 | 1007410.04 | 197.50 | TEREN | 683 | 785896.02 | 1007484.59 | 195.38 | PATA |
| 654 | 785917.33 | 1007408.54 | 197.51 | HRANA | 684 | 785896.87 | 1007472.19 | 195.29 | PATA |
| 655 | 785922.05 | 1007408.61 | 197.58 | HRANA | 685 | 785889.81 | 1007471.58 | 195.18 | TEREN |
| 656 | 785926.77 | 1007409.05 | 197.64 | HRANA | 686 | 785890.80 | 1007457.09 | 194.98 | TEREN |
| 657 | 785926.78 | 1007410.64 | 197.34 | TEREN | 687 | 785897.28 | 1007456.97 | 194.87 | PATA |
| 658 | 785932.37 | 1007407.92 | 197.16 | HRANA | 688 | 785898.70 | 1007444.40 | 195.15 | PATA |
| 659 | 785938.38 | 1007407.04 | 196.92 | HRANA | 689 | 785891.06 | 1007443.23 | 195.15 | TEREN |
| 660 | 785943.28 | 1007408.54 | 197.18 | HRANA | 690 | 785901.03 | 1007442.80 | 195.03 | PATA |
| 661 | 785943.36 | 1007413.73 | 197.69 | HRANA | 691 | 785902.34 | 1007436.57 | 195.01 | PATA |
| 662 | 785942.86 | 1007420.12 | 197.57 | HRANA | 692 | 785903.09 | 1007428.21 | 195.22 | PATA |
| 663 | 785923.37 | 1007420.21 | 197.35 | TEREN | 693 | 785898.08 | 1007426.70 | 195.13 | PATA |
| 664 | 785933.16 | 1007417.01 | 197.24 | TEREN | 694 | 785891.35 | 1007430.15 | 195.20 | TEREN |
| 665 | 785930.84 | 1007436.04 | 197.00 | TEREN | 695 | 785891.14 | 1007417.80 | 195.27 | TEREN |
| 666 | 785927.40 | 1007446.68 | 196.85 | TEREN | 696 | 785901.08 | 1007411.45 | 194.97 | PATA |
| 667 | 785918.11 | 1007450.93 | 196.75 | TEREN | 697 | 785902.02 | 1007405.74 | 194.98 | PATA |
| 668 | 785915.03 | 1007439.07 | 196.82 | TEREN | 698 | 785897.86 | 1007398.52 | 194.86 | TEREN |
| 669 | 785906.54 | 1007445.79 | 196.21 | PATA | 699 | 785906.52 | 1007400.09 | 194.65 | PATA |
| 670 | 785905.44 | 1007452.49 | 196.11 | PATA | 700 | 785916.89 | 1007400.28 | 194.47 | PATA |
| 671 | 785908.46 | 1007457.11 | 196.06 | PATA | 701 | 785917.10 | 1007394.91 | 194.31 | TEREN |
| 672 | 785914.72 | 1007457.19 | 196.80 | PATA | 702 | 785928.56 | 1007394.98 | 193.93 | TEREN |
| 673 | 785916.81 | 1007470.61 | 196.98 | HRANA | 703 | 785930.41 | 1007399.38 | 194.01 | PATA |
| 674 | 785917.39 | 1007479.47 | 197.04 | HRANA | 704 | 785940.05 | 1007399.28 | 193.90 | PATA |
| 675 | 785917.34 | 1007489.93 | 197.29 | PATA | 705 | 785947.35 | 1007399.06 | 193.82 | PATA |
| 676 | 785917.67 | 1007499.07 | 197.09 | HRANA | 706 | 785948.42 | 1007393.16 | 193.66 | TEREN |

Předpokládaný objem původní skládky zeminy:

6938,59 m²

9684,59 m³

Poznámka k výpočtu kubatury:

Výpočet kubatury je pouze orientační. Jako referenční terén byl použit terén v okolí skládky. Výpočet neuvažuje možnou situaci pod samotnou skládkou.



| | | | |
|--|-----------|---------------------|--|
| SOI MĀDNICOVÝ SYSTĚM: JTSK | | VÝŠKOVÝ SYSTĚM: IJW | |
| EDUARD FLEISCHER - THEODATA-GP | | | |
| výkres označující část území | | | |
| D7 Louny, zkapacitnění obchvatu v km 44,920 - 51,020 zaměření původního stavu na pozemku 1023/55 výkres 1 - náčrt | | | |
| Zaměřil: | Kreslil: | | |
| Převzato: | Převzato: | | |
| Číslo zakázky: | Formát: | | |
| GP 23-09-2012-01 | A3 | | |
| Návrhář: | Datum: | | |
| 1:100 | 25.9.2020 | | |

| Tabulka výšek | | | |
|---------------|-----------------|-----------------|--------|
| Číslo | Minimální výška | Maximální výška | Barva |
| 1 | 0.000 | 0.200 | Red |
| 2 | 0.200 | 0.400 | Red |
| 3 | 0.400 | 0.600 | Red |
| 4 | 0.600 | 0.800 | Orange |
| 5 | 0.800 | 1.000 | Yellow |
| 6 | 1.000 | 1.200 | Yellow |
| 7 | 1.200 | 1.400 | Green |
| 8 | 1.400 | 1.600 | Green |
| 9 | 1.600 | 1.800 | Green |
| 10 | 1.800 | 2.000 | Green |
| 11 | 2.000 | 2.200 | Green |
| 12 | 2.200 | 2.400 | Teal |
| 13 | 2.400 | 2.600 | Teal |
| 14 | 2.600 | 2.800 | Blue |
| 15 | 2.800 | 3.000 | Blue |
| 16 | 3.000 | 3.200 | Blue |
| 17 | 3.200 | 3.400 | Blue |
| 18 | 3.400 | 3.600 | Purple |

Přehled výkopů a násypů

Název

2D plocha Násyp

předpokládaný objem původní skládky zeminy 6938.59m² 9684.59 m³



Poznámka:

Výpočet kubatury je pouze orientační. Jako referenční terén byl použit terén v okolí skládky. Výpočet neuvažuje možnou situaci pod samotnou skládkou.

SOUŘADNICOVÝ SYSTÉM: JTSK

VÝŠKOVÝ SYSTÉM: Bpv

EDUARD FLEISCHER - THEODATA-GP
výkon zeměměřických činností

TEXTILNÍ 1720/2, 4001 - ÚSTÍ NAD LABEM
tel.: 475 66 01 10, 602 666 666, theodata@tiscali.cz

1274/17

**D7 Louny, zkapacitnění obchvatu
v km 44,920 - 51,020
zaměření původního stavu na pozemku 1023/55
výkres 2 - analýza předpokládaného objemu původní
skládky zeminy**

Zaměřil:

Kreslil:

Pšenko

Pšenko

Číslo zakázky:

Formát:

GP 23-09-20/12-01

A4

Měřítko:

Datum:

1:1000

23.9.2020

Váš dopis zn.:
Ze dne:
Naše značka: SPU 382956/2020/Ekr
Spisová značka:

Vyřizuje.: [REDAKCE]
Tel.: [REDAKCE]
ID DS: z49per3
E-mail: [REDAKCE]

Datum: 19. 10. 2020

DATOVÁ SCHRÁNKA
ID DS: gc9bxmk

Město Louny
Mírové náměstí 35
440 01 Louny

Souhlas s podnájemní smlouvou

Dne 6. 10. 2020 obdržel Státní pozemkový úřad, Pobočka Louny, Vaši žádost o souhlas s uzavřením smlouvy o podnájmu se sdružením společností:

- **EUROVIA CS, a.s.**, se sídlem U Michelského lesa 1581/2, 140 00 Praha 4, IČ 45274924,
- **HERKUL a.s.**, se sídlem Průmyslová 228, 435 21 Obrnice, IČ 25004638.

Předmětem žádosti je část pozemku KN p. p. č. 1023/55, o výměře 9408 m², v k. ú. Březno u Postoloprť, který je pronajatý nájemní smlouvou č. 60N06/35. K žádosti byl dne 16. 10. 2020 doložen návrh podnájemní smlouvy, kterým již byla splněna podmínka, že výše nájemného od podnájemce nesmí být větší než výše nájemného inkasované Státním pozemkovým úřadem od nájemce.

Tento souhlas se vydává:

- po dobu platnosti nájemní smlouvy č. 60N06/35,
- k účelu uložení deponie ornice z akce „D7 Louny – zkapacitnění obchvatu“.

Kopie souhlasu bude tvořit nedílnou součást podnájemní smlouvy.

Žádáme Vás o doložení jednoho stejnopisu podnájemní smlouvy neprodleně po podpisu všech zúčastněných stran.

[REDAKCE]

Ing. Jana Vernerová
vedoucí Pobočky Louny
Státního pozemkového úřadu

Na vědomí:

EUROVIA CS, a.s. U Michelského lesa 1581/2, 140 00 Praha 4 Michle, ID DS: bjpdzta
HERKUL a.s., Průmyslová 228, 435 21 Obrnice, ID DS: 9u7eeav

