

SMLOUVA O PACHTU – POZEMKY V DOBÝVACÍM PROSTORU

č.: 788 210

uzavřená ve smyslu ust. § 2332 a násl. zákona č. 89/2012 Sb., občanský zákoník,
ve znění pozdějších předpisů (dále jen „občanský zákoník“)

Smluvní strany:

Lesy České republiky, s.p.

se sídlem Přemyslova 1106/19, Nový Hradec Králové, 500 08 Hradec Králové
zapsaný v obchodním rejstříku vedeném Krajským soudem v Hradci Králové, oddíl AXII, vložka 540
zastoupený Ing. Josefem Vojáčkem, generálním ředitelem
IČO: 421 96 451, DIČ: CZ42196451
bankovní spojení: Komerční banka, a.s., pobočka Židlochovice
číslo účtu: 18403641/0100
(dále jako „propachtovatel“) na straně jedné

a

MND a.s.

se sídlem Hodonín, Úprkova 807/6, PSČ 69501
zapsaná v obchodním rejstříku vedeném Krajským soudem v Brně, oddíl B, vložka 6209
IČO: 284 83 006, DIČ: CZ699003312
zastoupená RNDr. Janou Hamršmídovou, ředitelkou Divize E&P, na základě plné moci ze dne 17. 8. 2020
bankovní spojení: Komerční banka, a.s., pobočka Hodonín
číslo účtu: 2104671/0100
(dále jako „pachtýř“) na straně druhé

společně též „smluvní strany“

uzavírají níže uvedeného dne, měsíce a roku tuto

SMLOUVU O PACHTU (dále jen „Smlouva“):

I.

Předmět smlouvy

1. Propachtovatel prohlašuje, že má právo hospodařit k níže uvedeným pozemkům, které jsou ve vlastnictví České republiky, a to:

| Číslo pozemku | Druh pozemku | Výměra v m ² | Propachtovávaná výměra v m ² | Katastrální území | LV | Obec | Označení plochy |
|---------------|---------------|-------------------------|---|-------------------|------|-----------|------------------|
| část 641/10 | lesní pozemek | 177 000 | 1 918 | Dambořice | 1877 | Dambořice | Uh86, Uh87, Uh88 |
| Celkem | | | 1 918 | | | | |

Uvedený pozemek (dále jen „**předmětný pozemek**“ nebo „**předmět pachtu**“) jsou zapsané v katastru nemovitostí u Katastrálního úřadu pro Jihomoravský kraj, Katastrální pracoviště Kyjov.

2. Část pozemku p. č. 641/10 o výměře 1.918 m² v k. ú. Dambořice je na základě rozhodnutí Městského úřadu Kyjov, odboru životního prostředí a územního plánování, č. j.: OŽPÚP49969/13/401, ze dne 12. 9. 2013, s nabytím právní moci 2. 10. 2013, dočasně odňata z plnění funkcí lesa, a to na dobu od 1. 10. 2013 **do 31. 12. 2040**. Toto rozhodnutí je nedílnou přílohou č. 1 k této Smlouvě.

3. Propachtovatel se zavazuje přenechat na základě této Smlouvy předmět pachtu uvedený v odst. 1 tohoto článku o celkové propachtované výměře 1.918 m² do pachtu pachtýři k dočasnému úplatnému užívání a požívání s tím, že pachtýř se zavazuje předmět pachtu využívat výlučně za účelem provádění hornické činnosti, a to k dobývání ložiska ropy a hořlavého zemního plynu a činností s hornickou činností souvisejícím v dobývacím prostoru Dambořice II, evidenční číslo 4 0061. Veškeré věci, záležitosti či jednání související s využitím předmětu pachtu za sjednaným účelem je povinen obstarat pachtýř, a to na svůj náklad a v mezích stanovených touto Smlouvou. Oprávnění k dobývacímu prostoru Dambořice II, evidenční číslo 4 0061, pachtýř doložil na základě Potvrzení o zaevidování změny organizace v evidenci dobývacích prostorů Obvodního báňského úřadu v Brně, č. j.: SBS 38999/2010/001 ze dne 27. 1. 2011. Uvedené potvrzení (rozhodnutí) tvoří nedílnou přílohu č. 2 k této Smlouvě.
4. Smluvní strany prohlašují, že hranice předmětu pachtu jsou jim spolehlivě známy a nevzbuzují jakýchkoli pochybností. Předmět pachtu je zakreslen v Evidenčních údajích o pozemcích – Projektovaná plocha u sond Uh86, Uh87, Uh88, vypracovaných a potvrzených [REDAKCE] v měřítku 1 : 2 000 dne 15. 8. 2013. Evidenční údaje tvoří nedílnou přílohu č. 3 k této Smlouvě.
Dále je předmět pachtu graficky znázorněn na snímku porostní mapy v měřítku 1 : 10 000, který tvoří nedílnou přílohu č. 4 k této Smlouvě.
5. Pachtýř prohlašuje, že se se stavem předmětu pachtu řádně a dostatečně seznámil a že jej shledává ke dni uzavření této Smlouvy způsobilým ke smluvenému účelu pachtu dle této Smlouvy. Dobývací prostor Dambořice, evidenční číslo 4 0061, je stanoven na základě rozhodnutí Obvodního báňského úřadu v Brně, zn.: 246/96-465-08, ze dne 5. 2. 1996, rozhodnutí Obvodního báňského úřadu v Brně, č. j.: 6158/03, ze dne 6. 11. 2003, s nabytím právní moci dne 26. 11. 2003 a rozhodnutí Obvodního báňského úřadu pro území krajů Jihomoravského a Zlínského, č. j.: SBS/09205/2012/OBÚ-01/001, ze dne 11. 4. 2012, s nabytím právní moci dne 2. 5. 2012. Uvedená rozhodnutí tvoří nedílné přílohy č. 5, 6 a 7 k této Smlouvě.
Hranice dobývacího prostoru Dambořice, evidenční číslo 4 0061 je graficky znázorněna v zákresu DP Dambořice II ze dne 26. 10. 2020 v měřítku 1 : 1 890, který tvoří nedílnou přílohu č. 8 k této Smlouvě.
6. Z pachtu je vyňato právo výkonu myslivosti a rybářské právo.
7. Smluvní strany ujednaly, že předmětem pachtu dle této Smlouvy nejsou trvalé porosty nacházející se na předmětu pachtu.
8. Právo pachtu podle této Smlouvy dále nezakládá pachtýři jakákoliv práva k trvalým porostům nacházejícím se na předmětu pachtu. Pachtýř je povinen zejména upozornit na kalamitu, škodu na porostech apod.
9. Nárok na náhrady dle zvláštních právních předpisů např. v případech, na něž dopadá vyhláška Ministerstva zemědělství č. 55/1999 Sb., o způsobu výpočtu výše újmy nebo škody způsobené na lesích, ve znění pozdějších předpisů, náleží propachtovateli.

II.

Účel pachtu

1. Pachtýř se zavazuje předmět pachtu uvedený v čl. I. odst. 1 této Smlouvy užívat výlučně k podnikatelským účelům, a to k hornické činnosti podle ust. § 2 zákona č. 61/1988 Sb., o hornické činnosti, výbušninách a o státní báňské správě, ve znění pozdějších předpisů, spočívající v hornické činnosti – dobývání ložiska ropy a hořlavého plynu a k činnostem s daným dobýváním souvisejícím, a to na základě rozhodnutí Obvodního báňského úřadu Brno, č. j.: 08-6277/05-511-Lun., ze dne 24. 8. 2005. Výše uvedené rozhodnutí tvoří nedílnou přílohu č. 9 k této Smlouvě.
2. Předmětem podnikání pachtýře je mimo jiné hornická činnost a činnost prováděná hornickým způsobem v rozsahu podle zákona č. 61/1988 Sb., o hornické činnosti, výbušninách a o státní báňské správě, ve znění pozdějších předpisů, a to na základě oprávnění Obvodního báňského úřadu pro území krajů Jihomoravského a Zlínského, č. j.: SBS 29317/2018/OBÚ-01/1, ze dne

10. 10. 2018, s nabytím právní moci dne 25. 10. 2018. Oprávnění tvoří nedílnou přílohu č. 10 k této Smlouvě.

III.

Trvání pachtu

1. Propachtovatel na základě této Smlouvy přenechává pachtýři a pachtýř od propachtovatele přebírá do dočasného úplatného užívání a požívání předmět pachtu uvedený v čl. I. odst. 1 této Smlouvy o celkové propachtované výměře 1.918 m², a to na dobu určitou **od 1. 1. 2021 do 31. 12. 2025**.
2. Smluvní strany mohou v posledních šesti měsících pachtu sjednat formou dodatku ke stávající Smlouvě prodloužení pachtovního vztahu založeného touto Smlouvou, maximálně však o pět let, opakovaně až na dobu předpokládaného výkonu hornické činnosti nebo činnosti prováděné hornickým způsobem včetně následné sanace a rekultivace pozemku.
3. Pacht dle této Smlouvy skončí:
 - a) uplynutím doby, na níž byl sjednán,
 - b) písemnou dohodou smluvních stran,
 - c) písemnou výpovědí s výpovědní dobou učiněnou kteroukoli ze smluvních stran za níže uvedených podmínek.
4. Před uplynutím sjednané doby pachtu lze tento skončit výpovědí ze strany propachtovatele z těchto důvodů:
 - a) pachtýř je o více než jeden měsíc v prodlení s placením pachtovního, a to i přes písemnou výzvu propachtovatele k dodatečné úhradě dluhu pachtýře,
 - b) pachtýř užívá předmět pachtu v rozporu s ustanoveními této Smlouvy i přes písemnou výzvu propachtovatele k odstranění závadného stavu s určením přiměřené lhůty ke zjednání nápravy,
 - c) pachtýř přenechal bez předchozího písemného souhlasu propachtovatele předmět pachtu nebo jeho část do užívání jinému,
 - d) pachtýř porušil své povinnosti plynoucí z této Smlouvy, a to i přes předchozí písemnou výzvu propachtovatele,
 - e) pachtýř na předmětu pachtu umístil jakékoli stavby bez předchozího písemného souhlasu propachtovatele,
 - f) pachtýř ztratil oprávnění k provozování činnosti, pro kterou si předmět pachtu propachtoval,
 - g) předmět pachtu přestal být využitelný pro sjednaný účel pachtu.
5. Před uplynutím sjednané doby pachtu lze tento skončit výpovědí ze strany pachtýře z těchto důvodů:
 - a) pachtýř ztratil oprávnění k provozování činnosti, pro kterou předmět pachtu propachtoval,
 - b) propachtovatel porušil své povinnosti vůči pachtýři vyplývající z této Smlouvy, a to i přes předchozí písemnou výzvu pachtýře
 - c) předmět pachtu přestal být využitelný pro sjednaný účel pachtu.
6. Pro výpověď dle odst. 4 a odst. 5 tohoto článku se sjednává tříměsíční výpovědní doba, která počíná běžet od prvního dne kalendářního měsíce následujícího po měsíci, v němž byla výpověď doručena druhé smluvní straně.
7. Ke dni skončení pachtu je pachtýř povinen odevzdat propachtovateli předmět pachtu ve stavu odpovídajícimu způsobu využití pro účely dle čl. II. odst. 1 této Smlouvy a po sanaci a rekultivaci pozemku provedené na náklady pachtýře dle příslušného rozhodnutí orgánu státní správy. Toto ustanovení se netýká porostů, které se na předmětných pozemcích nacházejí. O předání bude sepsán písemný protokol opatřený datem a podpisy oprávněných pracovníků propachtovatele a pachtýře.

IV.

Pachtovné

1. Pachtýř se zavazuje platit propachtovateli za předmět pachtu pachtovné ve výši [REDACTED] m²/rok (cena základní bez rozlišení ploch dle způsobu využití). Celkové roční pachtovné tak činí

6. Propachtovatel je oprávněn kontrolovat, jak pachtýř plní povinnosti, které pro něj vyplývají z této Smlouvy.
7. Rozhodne-li příslušný orgán státní správy pravomocným rozhodnutím o uložení pokuty propachtovateli v souvislosti s porušením zákonných povinností, ke kterým došlo jednáním nebo opomenutím pachtýře dle této Smlouvy, je pachtýř povinen zaplatit propachtovateli částku ve výši uložené pokuty včetně případných dalších nákladů propachtovatele s tímto spojených, zejména pak nákladů řízení, a to vše do 5 pracovních dnů od doručení písemné výzvy propachtovatele k úhradě.
8. Pachtýř není oprávněn přenechat bez předchozího písemného souhlasu propachtovatele předmět pachtu nebo jeho část do užívání třetí osobě.
9. Pachtýř se zavazuje na vlastní náklady odstranit újmu, která na předmětu pachtu jeho činností nebo činností třetích osob vznikne, a to ve lhůtě 30 kalendářních dnů od doručení písemné výzvy propachtovatele k odstranění újmy.
10. Pachtýř se zavazuje neuskladňovat a nelikvidovat odpady vzniklé jeho činností nebo činností třetích osob na předmětu pachtu. Za odvoz odpadu z předmětu pachtu a jeho následnou likvidaci odpovídá výlučně pachtýř. Likvidaci provede pachtýř na vlastní náklady do 7 dnů od zjištění závadného stavu.
11. Pachtýř se zavazuje, že zabezpečí výkon hornické činnosti, činnosti prováděné hornickým způsobem a činností souvisejících tak, aby nedocházelo k újmě na okolních lesních porostech na pozemcích, které nejsou součástí předmětu pachtu a nebyly dotčeny zájmy ochrany přírody.
12. Pachtýř nese plnou odpovědnost za veškerou újmu, která jím prováděnou činností nebo porušením jeho povinností založené touto Smlouvou či právním předpisem vznikne propachtovateli či třetím osobám, a to i v případě, že by újma vznikla v důsledku činnosti pachtýřem najatých právnických či fyzických osob v souvislosti s prováděnou činností.
13. Smluvní strany ujednávají, že právo pachtu dle této Smlouvy se nezapíše do veřejného seznamu.
14. Smluvní strany sjednávají pro případ porušení povinností uvedených v čl. V. této Smlouvy smluvní pokutu ve výši 10 % aktuálního ročního pachtovného, nejméně však ████████ Kč, za každý jednotlivý případ. Stanovením smluvní pokuty není dotčeno právo poškozené strany na náhradu škody a zaplacená smluvní pokuta se na náhradu škody nezapočítává. Smluvní pokuta je splatná do 15 dnů od doručení výzvy smluvní straně, která porušila své povinnosti.
15. Smluvní strany berou na vědomí, že cenová ujednání v této Smlouvě jsou obchodním tajemstvím propachtovatele, a zavazují se:
 - a) k ochraně údajů v této Smlouvě, která jsou obchodním tajemstvím propachtovatele, před třetí osobou a před jejich zneužitím,
 - b) nesděliti žádné informace a údaje v této Smlouvě, na které se vztahuje obchodní tajemství propachtovatele, třetím osobám,
 - c) zajistiti, aby údaje v této Smlouvě, které jsou obchodním tajemstvím propachtovatele, nebyly zpřístupněny třetím osobám,a to vše s výjimkou poskytnutí: svým účetním, daňovým či právním poradcům, vázaných povinností mlčenlivosti, úřadům a soudům, pokud je to vyžadováno příslušnými právními předpisy.

VI.

Ostatní ujednání

Pachtýř se zavazuje nevydávat stanoviska či vyjádření třetím osobám k dotčení či omezení ve využívání předmětu pachtu nebo jeho části.

VII.

Sankční ujednání

Pro případ prodlení s úhradou pachtovného se pachtýř zavazuje zaplatit propachtovateli smluvní pokutu ve výši 0,05 % z dlužné částky za každý i započatý den prodlení. Právo propachtovatele

na náhradu škody vzniklé z porušení smluvních povinností pachtýře či právo tuto Smlouvu vypovědět ve smyslu čl. III. této Smlouvy tím není dotčeno.

VIII.

Criminal Compliance doložka

1. Smluvní strany níže svým podpisem stvrzují, že v průběhu vyjednávání o této Smlouvě vždy jednaly a postupovaly čestně a transparentně a současně se zavazují, že takto budou jednat i při plnění této Smlouvy a veškerých činnostech s ní souvisejících.
2. Smluvní strany se dále zavazují vždy jednat tak a přijmout taková opatření, aby nedošlo ke vzniku důvodného podezření na spáchání trestného činu či k samotnému jeho spáchání (včetně formy účastenství), v důsledku tedy jednat tak, aby kterékoli ze smluvních stran nemohla být přičtena odpovědnost podle zákona č. 418/2011 Sb., o trestní odpovědnosti právnických osob a řízení proti nim, ve znění pozdějších předpisů, nebo nevznikla trestní odpovědnost fyzických osob (včetně zaměstnanců) podle zákona č. 40/2009 Sb., trestní zákoník, ve znění pozdějších předpisů, případně aby nebylo zahájeno trestní stíhání proti jakékoliv ze smluvních stran včetně jejich zaměstnanců podle platných a účinných právních předpisů.
3. Propachtovatel za tímto účelem vytvořil tzv. Criminal Compliance Program Lesů České republiky, s.p. (viz www.lesy.cz), a v jeho rámci přijal závazek vymezovat se proti jakémukoli protiprávnímu a neetickému jednání a nastavil postupy k prevenci a odhalování takového jednání.

IX.

Závěrečná ustanovení

1. Pokud není v této Smlouvě ujednáno jinak, řídí se vztahy mezi smluvními stranami příslušnými obecně platnými právními předpisy, zejména pak občanským zákoníkem, ve znění pozdějších předpisů.
2. V případě změny identifikačních údajů smluvních stran se tyto zavazují vzájemně se o této skutečnosti bez zbytečného odkladu písemně informovat.
3. Tuto Smlouvu lze měnit a doplňovat pouze písemnými vzestupně číslovanými dodatky podepsanými oprávněnými zástupci obou smluvních stran.
4. Pro platnost této Smlouvy je v souladu se Statutem propachtovatele a zákonem č. 77/1997 Sb., o státním podniku, ve znění pozdějších předpisů, nutný souhlas Ministerstva zemědělství, které rovněž vykonává jménem státu funkci zakladatele propachtovatele (dále jen „Zakladatel“) ve smyslu ust. § 17 odst. 2 zákona č. 77/1997 Sb., o státním podniku, ve znění pozdějších předpisů.
5. Zakladatel udělil předchozí souhlas s nakládáním s určeným majetkem ve smyslu ust. § 17 odst. 2 zákona č. 77/1997 Sb., o státním podniku, ve znění pozdějších předpisů, pod č. j.: 47675/2017-MZE-13221, ze dne 1. 9. 2017, v bodu 6.5.3. Statutu propachtovatele.
6. Tato Smlouva je vyhotovena ve čtyřech stejnopisech, z nichž po dvou vyhotoveních obdrží každá ze smluvních stran.
7. Obě smluvní strany jsou oprávněny a v případech stanovených zákonem i povinny uveřejnit Smlouvu a její dodatky včetně metadat v rozsahu a způsobem dle zákona č. 340/2015 Sb., o zvláštních podmínkách účinnosti některých smluv, uveřejňování těchto smluv a o registru smluv (zákon o registru smluv), ve znění pozdějších předpisů. Obě smluvní strany jsou s uveřejněním Smlouvy a jejích dodatků včetně metadat srozuměny.
8. Tato Smlouva nabývá platnosti dnem podpisu oběma smluvními stranami. Účinnosti nabývá dnem **1. 1. 2021**; v případě povinnosti uveřejnění je účinnost podmíněna uveřejněním v registru smluv.
9. Smluvní strany prohlašují, že si tuto Smlouvu přečetly a na důkaz správnosti a souhlasu připojují prosty omylu své vlastnoruční podpisy.
10. Nedílnou součástí této Smlouvy jsou tyto přílohy:
 - Příloha č. 1: Rozhodnutí Městského úřadu Kyjov, odboru životního prostředí a územního plánování, č. j.: OŽPÚP49969/13/401, ze dne 12. 9. 2013

- Příloha č. 2: Potvrzení o zaevidování změny organizace v evidenci dobývacích prostorů Obvodního báňského úřadu v Brně, č. j.: SBS 38999/2010/001, ze dne 27. 1. 2011
- Příloha č. 3: Evidenční údaje o pozemcích – Projektovaná plocha u sond Uh86, Uh87, Uh 88, vypracovaných a potvrzených [redacted] v měřítku 1 : 2 000 dne 15. 8. 2013.
- Příloha č. 4: Snímek porostní mapy se zákresem předmětu pachtu v měřítku 1 : 10 000
- Příloha č. 5: Rozhodnutí Obvodního báňského úřadu v Brně, zn.: 246/96-465-08, ze dne 5. 2. 1996
- Příloha č. 6: Rozhodnutí Obvodního báňského úřadu v Brně, č. j.: 6158/03, ze dne 6. 11. 2003
- Příloha č. 7: Rozhodnutí Obvodního báňského úřadu pro území krajů Jihomoravského a Zlínského, č. j.: SBS/09205/2012/OBÚ-01/001, ze dne 11. 4. 2012
- Příloha č. 8: Zákres DP Dambořice II ze dne 26. 10. 2020, v měřítku 1 : 1 890
- Příloha č. 9: Rozhodnutí Obvodního báňského úřadu Brno, č. j.: 08-6277/05-511-Lun., ze dne 24. 8. 2005
- Příloha č. 10: Oprávnění Obvodního báňského úřadu pro území krajů Jihomoravského a Zlínského, č. j.: SBS 29317/2018/OBÚ-01/1, ze dne 10. 10. 2018
- Příloha č. 11: Plná moc k zastupování společnosti MND a.s. pro RNDr. Janu Hamršmídovou, ředitelku Divize E&P, ze dne 17. 8. 2020

V Hradci Králové, dne - 4 - 11 - 2020


V Hodoníně, dne 10. 11. 2020

Propachtovatel:

Pachtýř:

[redacted]
Ing. Josef Vojáček
generální ředitel
Lesy České republiky, s.p.
[redacted]

[redacted]
RNDr. Jana Hamršmídová
ředitelka Divize E&P, na základě plné moci
MND a.s.
[redacted]



| | |
|------------------------------------|--------------------|
| Městský úřad Kyjov | |
| Toto rozhodnutí nabylo právní moci | |
| dne | 2. 10. 2013 |
| a je vykonatelné dne | 2. 10. 2013 |
| dne | 2. 10. 2013 podpis |
| - 3 - | |

Městský úřad Kyjov
Odbor životního prostředí a územního plánování

Masarykovo nám. 30, 697 01 Kyjov, pracoviště Masarykovo nám. 1
tel. 518/697 559, e-mail: p.pokorak@mukyjov.cz

Č.j.: **OŽPÚP49969/13/401**
spis. značka: OŽPÚP/8956/2013/401
ukládací znak: 221.1.5
skart. znak: A/5
Vyřizuje: [redacted]

Kyjov 12. září 2013

ROZHODNUTÍ

Účastníci řízení:

- MND a.s., Úprkova 807/6, 695 01 Hodonín (IČ: 28483006)
- Lesy České republiky, s.p., Přemyslova 1106/19, 501 68 Hradec Králové (LČR, s.p., LS Bučovice, Zámek 1, 685 01 Bučovice (IČ: 42196451))

Městský úřad Kyjov, odbor životního prostředí a územního plánování, jako orgán státní správy lesů, příslušný podle ust. § 66 odst. 1 zákona č. 128/2000 Sb., o obcích, v platném znění, dle ust. § 47 odst. 1 písm. a), ust. § 48 odst. 1 písm. d) zákona č. 289/1995 Sb., o lesích a o změně a doplnění některých zákonů (lesní zákon), v souladu se zákonem č. 500/2004 Sb., správní řád,

1. povoluje

podle ustanovení § 13 odst. 1 lesního zákona

dočasné odnětí pozemků plnění funkcí lesa

od 1. 10. 2013 do 31. 12. 2040

pozemku (části) p.č. KN 641/10 v k.ú. Dambořice o výměře 0,1918 ha

žadateli, tj. společnosti MND a.s., Úprkova 807/6, 695 01 Hodonín (IČ: 28483006) za účelem umístění vrtu, přístupu k vrtu, umístění technologie a soupravy pro odvrtání průzkumného vrtu a následnou těžební činnost (Uhřice 86, 87, 88).

Pro určení předmětné části pozemku p.č. KN 641/10 v k.ú. Dambořice je směrodatný zákres dle listiny „Evidenční údaje o pozemcích“, potvrzené [redacted], úředně oprávněným zeměměřickým inženýrem dne 15. 8. 2013.

Vlastníkem pozemku p.č. KN 641/10 v k.ú. Dambořice je Česká republika, právo hospodařit s majetkem státu přísluší Lesům České republiky, s.p., Přemyslova 1106/19, 501 68 Hradec Králové (LČR, s.p., LS Bučovice, Zámek 1, 685 01 Bučovice, IČ: 42196451), LV č. 1877 pro k.ú. Dambořice.

2. stanovuje

podle ustanovení § 16 odst. 2 písm. f) lesního zákona žadateli tyto

podmínky v zájmu ochrany pozemků určených k plnění funkcí lesa:

- a) dodržovat základní povinnosti ochrany pozemků určených k plnění funkcí lesa uvedené v § 13 lesního zákona,
- b) řádně vytyčit a vyznačit hranice pozemků nebo jejich částí odňatých plnění funkcí lesa,
- c) přilehlé pozemky určené k plnění funkcí lesa nebudou ani částečně využívány k dočasnému ukládání stavebních materiálů a otáčení těžké mechanizace,
- d) činnost provádět tak, aby nedošlo k poškození okolních lesních porostů s využitím technologií minimalizující dopady na životní prostředí,
- e) při vzniku případných škod na lese bezprostředně činit potřebná opatření k jejich minimalizaci,
- f) respektovat vyjádření LČR, s.p., LS Bučovice, Zámek 1, 685 01 Bučovice k odnětí PUPFL č.j.: LCR141/000001581/2013 ze dne 2. 9. 2013.

3. stanovuje

podle ustanovení § 17 odst. 1, § 18 odst. 1 lesního zákona

poplatek za odnětí

který je povinen žadatel, tj. firma **MND a.s., Úprkova 807/6, 695 01 Hodonín (IČ: 28483006)**, zaplatit u dočasného odnětí v roční výši [REDAKCE] – slovy: [REDAKCE] h, která je po nabytí právní moci tohoto rozhodnutí splatná do 31. 12. každého roku, v němž odnětí trvá.

Poplatek se platí na účet Celního úřadu pro Jihomoravský kraj, Koliště 17, 602 00 Brno, na číslo účtu 8758 – 17721621/0710, var. symbol 28483006.

konstantní symbol – bezhotovostní platby: 1148

konstantní symbol – platby poštovní poukázkou: 1149

Příjemci poplatku jsou:

- a) Státní fond životního prostředí ve výši 60 % z poplatku
- b) Obec Dambořice, v jehož katastrálním území došlo k odnětí, ve výši 40 % z poplatku.

Výše poplatku v členění podle příjemců:

| Období: | Příjemce poplatku: | | Celkem (Kč) |
|--------------------------------|--------------------------------------|---------------------|-------------|
| | Státní fond životního prostředí (Kč) | Obec Dambořice (Kč) | |
| 10/2013 – 12/2013 | [REDAKCE] | [REDAKCE] | [REDAKCE] |
| 1/2014 – 12/2040 každoročně | [REDAKCE] | [REDAKCE] | [REDAKCE] |

4. s c h v a l u j e

podle ustanovení § 16 odst. 2 písm. c) lesního zákona

plán rekultivace pozemků dočasně odňatých z pozemků určených k plnění funkcí lesa, který je nedílnou součástí tohoto rozhodnutí (viz. příloha č. 1 tohoto rozhodnutí).

O d ů v o d n ě n í

Rozhodnutí o odnětí pozemků plnění funkcí lesa je výjimkou ze zákazu využívat tyto pozemky k jiným účelům (ustanovení § 13 odst. 1 lesního zákona).

Podáním ze dne 11. 9. 2013, čímž bylo dle ustanovení § 44 správního řádu zahájeno řízení o žádosti, navrhla společnost MND, a.s., Úprkova 807/6, 695 01 Hodonín (IČ: 28483006) vydání rozhodnutí o dočasném odnětí části pozemku p.č. KN 641/10 v k.ú. Dambořice o výměře 0,1918 ha za účelem umístění vrtu, přístupu k vrtu, umístění technologie a soupravy pro odvrtání průzkumného vrtu a následnou těžební činnost (Uhřice 86, 87, 88).

Vlastníkem pozemku p.č. KN 641/10 v k.ú. Dambořice je Česká republika, právo hospodařit s majetkem státu přísluší Lesům České republiky, s.p., Přemyslova 1106/19, 501 68 Hradec Králové (LČR, s.p., LS Bučovice, Zámek 1, 685 01 Bučovice, IČ: 42196451), LV č. 1877 pro k.ú. Dambořice.

Žádost byla doložena všemi náležitostmi podle vyhlášky č. 77/1996 Sb., o náležitostech žádosti o odnětí nebo omezení a o podrobnostech o ochraně pozemků určených k plnění funkcí lesa, tj. mimo jiné i souhlasem subjektu, který má právo hospodařit s majetkem státu (Lesy České republiky, s.p., Přemyslova 1106/19, 501 68 Nový Hradec Králové (LČR, s.p., LS Bučovice, Zámek 1, 685 01 Bučovice)) a současně vykonává funkci odborného lesního hospodáře.

Správní orgán má pro předmětné správní řízení k dispozici kromě vlastní žádosti tyto podklady: vyjádření LČR, s.p., LS Bučovice, situační zákres, výpočet výše újmy nebo škody, výpočet poplatku za odnětí, výpis z KN, evidenční údaje o pozemcích, plán rekultivace.

Platnost rozhodnutí o dočasném odnětí PUPFL zaniká podle ustanovení § 16 odst. 5 písm. a) lesního zákona uplynutím doby, na kterou bylo rozhodnutí vydáno. Případnou žádost o prodloužení doby platnosti rozhodnutí je nutno podat orgánu státní správy lesů, který rozhodnutí vydal, před uplynutím doby platnosti.

Na základě zhodnocení předložených podkladů a dle místních znalostí dospěl Městský úřad Kyjov, odbor životního prostředí a územního plánování k závěru, že požadavek na dočasné odnětí části pozemku plnění funkcí lesa za účelem umístění vrtu, přístupu k vrtu, umístění technologie a soupravy pro odvrtání průzkumného vrtu a následnou těžební činnost (Uhřice 86, 87, 88) je ekonomicky a společensky důvodný a nebude mít další jiné negativní důsledky na plnění funkcí lesa.

Výše poplatku za dočasné odnětí pozemků plnění funkcí lesa byla stanovena podle vzorce I uvedeného v příloze k lesnímu zákonu s použitím průměrné ceny dřeva stanovené Ministerstvem zemědělství pro rok 2013 ve výši I [redacted].

$$OLP = PP \cdot CD \cdot f \text{ (Kč ha}^{-1}\text{)}$$

OLP - *poplatek za odnětí lesních pozemků,*

PP - *průměrná roční potenciální produkce lesů v ČR = 6,3 m³ ha⁻¹,*

CD - *průměrná cena dřeva na odvozním místě pro rok 2013 = [redacted] Kč/m³,*

f - *faktor ekologické váhy lesa – les hospodářský = 1,4*

Plán rekultivace pozemků dočasně odňatých z pozemků určených k plnění funkcí lesa

Dotčené území (dočasně odňaté plochy sond) budou rekultivovány společností MND, a.s. podle následujícího typového postupu:

Po likvidaci vlastních sond včetně přípojek k sondám a těžební technologie, bude dotčené území rekultivováno podle zákona č. 289/1995 Sb., o lesích a dle vyhlášky č. 77/1996 Sb. Časový průběh jednotlivých činností bude analogický s níže uvedeným popisem.

Technická rekultivace

1. Odvoz silničních panelů a podsypového materiálu z pracovní plochy u sond na středisko Ždánice příp. na skládku do Lužic.
2. Betonový sklep sond bude v případě znečištění ropnými látkami očištěn propařovacím agregátem. Znečištěná voda ze sklepa sondy bude likvidována na odvodňovací stanici v Lužicích.
3. Betonový sklep a základy budou mechanicky narušeny a odvezeny na skládku, příp. k drcení a recyklaci. Přitom budou vysbírány všechny kameny, odvezen štěrk a další materiál.
4. V případě, že zemina v okolí sondy bude znečištěna ropnými látkami, bude veškerá znečištěná zemina odstraněna.
5. Odvezená zemina a beton budou nahrazeny čistou nezávadnou zeminou. Zástupce LS bude přizván ke kontrole provedených prací před navážením zeminy.
6. Terénní úpravy pozemku se provedou tak, aby plocha byla uvedena do původního stavu a navazovala plynule na okolní terén, příp. byla upravena dle požadavku zástupce vlastníka.
7. Na zájmové ploše se provede 1x hluboká orba, bránování příp. naorání brázd (po dohodě s odborným lesním hospodářem – vlastníkem).
8. Příjezdová cesta bude na základě předchozí dohody se zástupcem vlastníka zrekontrolována nebo její část upravena a ponechána jako příjezd k rekultivované ploše.
9. Při provádění prací je nutno dbát, aby nebyla ohrožena bezpečnost a zdraví osob, nebyla znečištěna povrchová a podzemní voda a nedošlo k poškození okolních porostů.

Biologická rekultivace

Po řádném provedení technické rekultivace bude provedena biologická rekultivace. Tato slouží k obnově biologické aktivity půdy a doplnění minerálních látek v půdě. Na základě požadavku a po dohodě s vlastníkem budou zajištěny práce sloužící k obnově úrodnosti lesní půdy: přihnojování, zelené hnojení příp. postřik proti plevelům.

Zrekultivovaný pozemek bude písemně předán majiteli pozemku k opětovnému zalesnění dle aktuálně platného lesního hospodářského plánu.

Časový harmonogram prací

Technická rekultivace může probíhat během celého roku. Zemní práce se budou provádět za vhodných klimatických podmínek. Technická rekultivace ploch sond bude trvat maximálně 2 měsíce a bude ukončena do termínu ukončení dočasně odnětí z PUPFL. Do tohoto termínu bude taktéž zajištěno provedení biologické rekultivace a pozemek protokolárně předán odbornému lesnímu hospodáři – vlastníku pozemku.

Práce na biologické rekultivaci musí navázat plynule na provedenou technickou rekultivaci v závislosti na klimatických podmínkách.

Ověřovací doložka konverze na žádost do dokumentu v listinné podobě

Ověřuji pod pořadovým číslem **612077_000188**, že tento dokument v listinné podobě, který vznikl převedením z dokumentu obsaženého v datové zprávě, skládajícího se z **5** listů, se shoduje s obsahem dokumentu, jehož převedením vznikl.

Autorizovanou konverzí dokumentu se nepotvrzuje správnost a pravdivost údajů obsažených v dokumentu a jejich soulad s právními předpisy.

Obsah předložené datové zprávy k provedení autorizované konverze byl ve shodě se záznamy Informačního systému datových schránek. Tato datová zpráva s číslem 155257364 byla systémem přenesena dne 13.09.2013 v 11:47:40. Platnost datové zprávy byla ověřena dne 17.09.2013 v 16:28:00. Datová zpráva byla opatřena zaručenou elektronickou značkou založenou na kvalifikovaném systémovém certifikátu vydaném akreditovaným poskytovatelem certifikačních služeb. Údaje o zaručené elektronické značce: číslo kvalifikovaného systémového certifikátu **15 33 1E**, certifikát byl vydán **PostSignum Qualified CA 2, Česká pošta, s.p. [IČ 47114983]** pro **Informační systém datových schránek - produkční prostředí Ministerstvo vnitra ČR-kancelář vrchního ředitele sekce pro informatiku a eGovernment [IČ 00007064]**. Elektronická značka byla označena časovým razítkem. Datum a čas **16.09.2013 12:02:28**, číslo kvalifikovaného časového razítka **14 C0 BD**, časové razítko bylo vydáno **PostSignum Qualified CA 2, Česká pošta, s.p. [IČ 47114983]**.

Odesílající datová schránka:

Název: Město Kyjov

Adresa: Masarykovo náměstí 30/1, 69701 Kyjov, CZ

ID datové schránky: f28bdah

Typ uživatele: Nezejistěno

Vstupující dokument obsažený v datové zprávě byl podepsán zaručeným elektronickým podpisem založeným na kvalifikovaném certifikátu vydaném akreditovaným poskytovatelem certifikačních služeb a platnost zaručeného elektronického podpisu byla ověřena dne 17.09.2013 v 16:28:42. Zaručený elektronický podpis byl shledán platným (dokument nebyl změněn) a ověření platnosti kvalifikovaného certifikátu bylo provedeno vůči seznamu zneplatněných kvalifikovaných certifikátů vydanému k datu 17.09.2013 14:46:15. Údaje o zaručeném elektronickém podpisu: číslo kvalifikovaného certifikátu **16 32 09**, kvalifikovaný certifikát byl vydán akreditovaným poskytovatelem certifikačních služeb **PostSignum Qualified CA 2, Česká pošta, s.p. [IČ 47114983]** pro podepisující osobu (označující osobu) [REDAKCE] referent vodního hospodářství, odbor životního prostředí, 380, Město Kyjov [IČ 00285030]. Elektronický podpis byl označen platným časovým razítkem, založeným na kvalifikovaném certifikátu vydaném akreditovaným poskytovatelem certifikačních služeb. Platnost časového razítka byla ověřena dne 17.09.2013 v 16:28:42. Údaje o časovém razítku: datum a čas **13.09.2013 09:35:23**, číslo kvalifikovaného časového razítka **14 C0 B3**, kvalifikované časové razítko bylo vydáno akreditovaným poskytovatelem certifikačních služeb **PostSignum Qualified CA 2, Česká pošta, s.p. [IČ 47114983]**.

Subjekt, který autorizovanou konverzi dokumentu provedl:


Česká pošta

Datum vyhotovení ověřovací doložky:

17.09.2013

Jméno, příjmení a podpis osoby, která autorizovanou konverzi dokumentu provedla:


Otisk úředního razítka:



51939332-17635-130917162709

Poznámka:

Kontrolu této ověřovací doložky lze provést v centrální evidenci ověřovacích doložek přístupné způsobem umožňujícím dálkový přístup na adrese <https://www.czechpoint.cz/overovacidoložky>.





OBVODNÍ BÁŇSKÝ ÚŘAD V BRNĚ

č.j. SBS 38999/2010/001

V Brně dne 27.01.2011

POTVRZENÍ O ZAEVIDOVÁNÍ ZMĚNY ORGANIZACE V EVIDENCI DOBÝVACÍCH PROSTORŮ

na základě žádosti organizace MND a.s., Úprkova 807/6, Hodonín, PSČ 695 01, IČ: 28483006, doložené výpisem z obchodního rejstříku, vedeného Krajským soudem v Brně, ze dne 01.12.2010, č. výpisu 40281/2010 podané na Obvodní báňský úřad v Brně dne 07.12.2010, č.j. SBS 38999/2010 bylo oznámeno následující: na základě Usnesení Krajského soudu v Brně čj. F 51056/2010-286 ze dne 10.11.2010 byla do obchodního rejstříku správními účinky ke dni 1. 12. 2010 zapsána fúze sloučením zanikajících společností MND a.s., se sídlem Hodonín, Úprkova 807/6, PSČ 695 01, IČ: 27732932, zapsané v obchodním rejstříku vedeném Krajským soudem v Brně, B.4926, Moravské naftové doly, a.s., se sídlem Hodonín, Úprkova 807/6, PSČ 695 01, IČ: 26288583, zapsané v obchodním rejstříku vedeném Krajským soudem v Brně, B.3760, a EUROPGAS a.s., se sídlem Praha 10, Vinohradská 1511/230, PSČ 100 00, IČ: 25572709, zapsané v obchodním rejstříku vedeném Městským soudem v Praze, B.6449 (dále jen „zanikající společnosti“) s nástupnickou společností ORTOKLAS a.s., se sídlem Hodonín, Úprkova 807/6, PSČ 695 01, IČ: 28483006, zapsanou v obchodním rejstříku vedeném Krajským soudem v Brně, B.6209, která současně převzala obchodní firmu zanikající společnosti MND a.s. Nástupnická společnost MND a.s., IČ: 28483006 (původně ORTOKLAS a.s.) tedy počínaje dnem 1. prosince 2010 vstupuje jako univerzální právní nástupce v plném rozsahu do všech práv, závazků a povinností zanikajících společností, přechází na ni veškeré obchodní jmění zanikajících společností, a rovněž plynule, bez přerušení a v plném rozsahu navazuje na dosavadní podnikatelskou činnost zanikajících společností, zejména zanikající společnosti MND a.s., IČ: 27732932. K žádosti organizace ze dne 01.12.2010, týkající se změny organizace MND a.s., se přeevidovává změna organizace u níže uvedených dobývacích prostorů na

MND a.s.
695 01 Hodonín, Úprkova 807/6
IČ: 28483006


Uvedená změna se týká těchto stanovených dobývacích prostorů:

| Název dobývacího prostoru | Ev. číslo DP | Dotčené katastrální území | Obec |
|---------------------------|--------------|---------------------------|--------------------------|
| Břeclav | 4 0086 | Břeclav | Město Břeclav |
| Dambořice | 4 0040 | Dambořice | Obec Dambořice |
| Dambořice I | 4 0054 | Dambořice | Obec Dambořice |
| Dambořice II | 4 0061 | Dambořice | Obec Dambořice |
| Dolní Bojanovice IV | 4 0126 | Dolní Bojanovice | Obec Dolní Bojanovice |
| Dolní Bojanovice VI | 4 0021 | Dolní Bojanovice | Obec Dolní Bojanovice |
| | | Josefov u Hodonína | Obec Josefov |
| | | Prušánky | Obec Prušánky |
| | | Starý Poddvorov | Obec Starý Poddvorov |
| Dubňany I | 4 0120 | Dubňany | Město Dubňany |
| Dubňany II | 4 0121 | Dubňany | Město Dubňany |
| Heršpice | 4 0116 | Heršpice | Obec Heršpice |
| Hrušky | 4 0036 | Hrušky | Obec Hrušky |
| | | Kostice | Obec Kostice |
| | | Lanžhot | Město Lanžhot |
| | | Moravská Nová Ves | Městys Moravská Nová Ves |
| | | Tvrdonice | Obec Tvrdonice |
| | | Týnec na Moravě | Obec Týnec |
| | | Dolní Bojanovice | Obec Dolní Bojanovice |
| | | Josefov u Hodonína | Obec Josefov |
| | | Mikulčice | Obec Mikulčice |
| | | Prušánky | Obec Prušánky |
| Chvalkovice | 4 0032 | Chvalkovice | Obec Chvalkovice |
| | | Nemochovice | Obec Nemochovice |
| | | Švábenice | Městys Švábenice |
| | | Nové Hvězdlice | Městys Hvězdlice |
| | | Staré Hvězdlice | Městys Hvězdlice |
| Kloboučky | 4 0080 | Kloboučky | Město Bučovice |
| | | Mouřínov | Obec Mouřínov |
| Kloboučky I | 4 0094 | Kloboučky | Město Bučovice |
| Kloboučky II | 4 0095 | Kloboučky | Město Bučovice |
| Kloboučky III | 4 0096 | Kloboučky | Město Bučovice |
| Kloboučky V | 4 0098 | Kloboučky | Město Bučovice |
| Kloboučky VI | 4 0099 | Kloboučky | Město Bučovice |
| Kloboučky VII | 4 0100 | Kloboučky | Město Bučovice |
| Kloboučky VIII | 4 0101 | Kloboučky | Město Bučovice |
| Kloboučky IX | 4 0102 | Kloboučky | Město Bučovice |
| | | Ždánice | Město Ždánice |
| Krumvůř | 4 0090 | Krumvůř | Obec Krumvůř |
| Ladná | 4 0077 | Ladná | Obec Ladná |
| Ladná I | 4 0078 | Ladná | Obec Ladná |
| Lanžhot | 4 0070 | Lanžhot | Město Lanžhot |
| Lanžhot I | 4 0010 | Lanžhot | Město Lanžhot |

| | | | |
|---------------------|--------|-------------------|--------------------------|
| Lužice I | 4 0015 | Lužice u Hodonina | Obec Lužice |
| | | Mikulčice | Obec Mikulčice |
| Moravská Nová Ves I | 4 0051 | Moravská Nová Ves | Městys Moravská Nová Ves |
| Mouřínov | 4 0081 | Mouřínov | Obec Mouřínov |
| Mouřínov I | 4 0082 | Mouřínov | Obec Mouřínov |
| Mouřínov II | 4 0104 | Mouřínov | Obec Mouřínov |
| Mouřínov III | 4 0105 | Mouřínov | Obec Mouřínov |
| Mouřínov IV | 4 0106 | Mouřínov | Obec Mouřínov |
| Mouřínov V | 4 0107 | Mouřínov | Obec Mouřínov |
| Nevojice | 4 0091 | Nevojice | Obec Nevojice |
| | | Lovčice u Kyjova | Obec Lovčice |
| | | Ždánice | Město Ždánice |
| | | Mouchnice | Obec Mouchnice |
| | | Snovídky | Obec Snovídky |
| Nový Poddvorov | 4 0124 | Nový Poddvorov | Obec Nový Poddvorov |
| Poštorná II | 4 0052 | Poštorná | Město Břeclav |
| Poštorná III | 4 0085 | Poštorná | Město Břeclav |
| Poštorná IV | 4 0119 | Poštorná | Město Břeclav |
| Prušánky | 4 0112 | Prušánky | Obec Prušánky |
| Prušánky I | 4 0122 | Prušánky | Obec Prušánky |
| Prušánky II | 4 0123 | Prušánky | Obec Prušánky |
| Starý Poddvorov | 4 0125 | Starý Poddvorov | Obec Starý Poddvorov |
| Tvrdonice | 4 0037 | Tvrdonice | Obec Tvrdonice |
| | | Hrušky | Obec Hrušky |
| | | Kostice | Obec Kostice |
| Týnec | 4 0030 | Týnec | Obec Týnec |
| | | Moravská Nová Ves | Městys Moravská Nová Ves |
| Uhřice u Kyjova | 4 0088 | Uhřice u Kyjova | Obec Uhřice |
| Újezd u Brna | 4 0071 | Újezd u Brna | Město Újezd u Brna |
| Valtice I | 4 0055 | Valtice | Město Valtice |
| Valtice III | 4 0111 | Valtice | Město Valtice |
| Velké Bílovice | 4 0006 | Velké Bílovice | Město Velké Bílovice |
| | | Moravský Žižkov | Obec Moravský Žižkov |
| | | Ladná | Obec Ladná |
| | | Podivín | Město Podivín |
| | | Prušánky | Obec Prušánky |
| | | Čejkovice | Obec Čejkovice |
| Velké Bílovice I | 4 0115 | Velké Bílovice | Město Velké Bílovice |
| Vícemilice | 4 0108 | Vícemilice | Město Bučovice |
| Vlkoš | 4 0059 | Vlkoš u Kyjova | Obec Vlkoš |
| Vlkoš I | 4 0060 | Vlkoš u Kyjova | Obec Vlkoš |
| Vlkoš II | 4 0067 | Vlkoš u Kyjova | Obec Vlkoš |
| Vracov I | 4 0056 | Vracov | Město Vracov |
| Vracov II | 4 0057 | Vracov | Město Vracov |
| Vracov III | 4 0058 | Vracov | Město Vracov |

| | | | |
|------------|--------|----------|---------------|
| Žarošice | 4 0089 | Žarošice | Obec Žarošice |
| Žarošice I | 4 0110 | Žarošice | Obec Žarošice |
| Ždánice | 4 0035 | Ždánice | Město Ždánice |
| Ždánice I | 4 0092 | Ždánice | Město Ždánice |
| Ždánice II | 4 0109 | Ždánice | Město Ždánice |

Zaevidování změny dobývacích prostorů v evidenci dobývacích prostorů vedené OBÚ v Brně bylo provedeno v souladu s vydaným oprávněním pro organizaci MND a.s., vydané Obvodním báňským úřadem v Brně, pod č.j. SBS 39685/2010/01, dne 03.01.2011, které nabylo právní moci dne 17.01.2011.


předseda
Obvodního báňského úřadu v Brně

Rozdělovník:

1. MND a.s., Úprkova 807/6, 695 01 Hodonín;
2. Město Břeclav, nám. T.G.Masaryka 3, 690 02 Břeclav;
3. Obec Dambořice, Dambořice č.p. 69, 696 35 Dambořice;
4. Obec Dolní Bojanovice, Hlavní 419, 696 17 Dolní Bojanovice;
5. Obec Hrušky, U zbrojnice 100, 691 56 Hrušky;
6. Obec Kostice, nám. Osvobození 445/14, 691 52 Kostice;
7. Město Lanžhot, Náměstí 177/2, 692 51 Lanžhot;
8. Městys Moravská Nová Ves, Dolní 230, 691 55 Moravská Nová Ves;
9. Obec Tvrdonice, nám. Míru 96/31, 691 53 Tvrdonice;
10. Obec Týnec, Náves 1, 691 54 Týnec;
11. Obec Josefov, Hlavní 131, 696 21 Josefov;
12. Obec Mikulčice, Mikulčice č.p. 245, 696 19 Mikulčice;
13. Obec Prušánky, Prušánky č.p.100, 696 21 Prušánky;
14. Obec Chvalkovice, Chvalkovice č.p. 61, 683 42 Chvalkovice;
15. Obec Nemochovice, Nemochovice č.p. 132, 683 33 Nemochovice;
16. Městys Švábenice, Švábenice č.p. 18, 683 23 Švábenice;
17. Městys Hvězdlice, Hvězdlice č.p. 72, 683 41 Hvězdlice;
18. Město Bučovice, Jiráskova 502, 685 01 Bučovice;
19. Obec Krumvíř, Krumvíř č.p. 184, 691 73 Krumvíř;
20. Obec Lužice, Česká 592/1, 696 18 Lužice;
21. Obec Mouřínov, Mouřínov č.p. 190, 685 01 Bučovice;
22. Obec Nevojice, Nevojice č.p. 33, 685 01 Bučovice;
23. Obec Starý Poddvorov, Starý Poddvorov č.p. 230, 696 16 Starý Poddvorov;
24. Obec Mutěnice, Masarykova 200, 696 11 Mutěnice;
25. Obec Uhřice, Uhřice č.p. 177, 696 34 Uhřice u Kyjova;

26. Město Újezd u Brna, Újezd u Brna č.p. 107, 664 53 Újezd u Brna;
27. Město Valtice, nám. Svobody 21, 691 42 Valtice;
28. Město Velké Bílovice, nám. Osvoboditelů 570, 691 02 Velké Bílovice;
29. Obec Moravský Žižkov, Bílovská 145, 691 01 Moravský Žižkov;
30. Město Podivín, Masarykovo nám. 20/180, 691 45 Podivín;
31. Obec Vlkoš, Vlkoš č.p. 95, 696 41 Vlkoš u Kyjova;
32. Město Vracov, nám. Míru 202, 696 42 Vracov;
33. Obec Žarošice, Žarošice č.p. 14, 696 34 Žarošice;
34. Město Ždánice, Městečko 787, 696 32 Ždánice;
35. Obec Lovčice, Lovčice č.p. 118, 696 39 Lovčice;
36. Obec Snovídky, Snovídky č.p. 1, 683 33 Snovídky;
37. Obec Nevojice, Nevojice č.p. 33, 685 01 Nevojice;
38. Obec Mouchnice, Mouchnice č.p. 7, 683 33 Mouchnice;
39. Obec Čejkovice, Templářská 500, 696 15 Čejkovice;
40. Obec Ladná, Masarykova 119/60, 691 46 Ladná;
41. Katastrální úřad pro Jihomoravský kraj, Katastrální pracoviště Hodonín, Dobrovolského 255, 695 01 Hodonín;
42. Katastrální úřad pro Jihomoravský kraj, Katastrální pracoviště Kyjov, Masarykovo náměstí 57, 697 01 Kyjov;
43. Katastrální úřad pro Jihomoravský kraj, Katastrální pracoviště Břeclav, Sady 28. října 16/720, 690 02 Břeclav;
44. Katastrální úřad pro Jihomoravský kraj, Katastrální pracoviště Vyškov, II. odboje 1, 682 01 Vyškov;
45. Český báňský úřad, Kozí 4, P.O.BOX 140, 110 01 Praha 1;
46. Ministerstvo průmyslu a obchodu ČR, Na Františku 32, 110 15 Praha 1;
47. Ministerstvo životního prostředí, odbor výkonu státní správy VII, Mezírka 1, 602 00 Brno;
48. Krajský úřad Jihomoravského kraje, Odbor životního prostředí, Žerotínovo nám. 3/5, 602 00 Brno;
49. Česká geologická služba - Geofond, Odbor informací o nerostných surovinách, Kostelní 26, 170 06 Praha 7;
50. Městský úřad Hodonín, Stavební úřad, Horní Valy 3655/2, 695 01 Hodonín;
51. Městský úřad Břeclav, Stavební úřad, T.G. Masaryka 3, 690 02 Břeclav;
52. Městský úřad Kyjov, Stavební úřad, Masarykovo náměstí 30/5, 697 22 Kyjov;
53. Městský úřad Bučovice, Stavební úřad, Jiráskova 502, 685 01 Bučovice;
54. Městský úřad Ždánice, Stavební úřad, Městečko 787, 696 32 Ždánice;
55. Městský úřad Hustopeče, Stavební úřad, Dukelské náměstí 2/2, 693 17 Hustopeče;
56. Městský úřad Šlapanice u Brna, Stavební úřad, Masarykovo náměstí 7, 664 51 Šlapanice;
57. Městský úřad Velké Bílovice, Stavební úřad, náměstí Osvoboditelů 570, 691 02 Velké Bílovice;
58. Městský úřad Vyškov, Stavební úřad, Masarykovo náměstí 1/108, 682 00 Vyškov.

Ověřovací doložka konverze na žádost do dokumentu v listinné podobě

Ověřuji pod pořadovým číslem 16072125-8325-110209094827, že tento dokument v listinné podobě, který vznikl převedením z dokumentu obsaženého v datové zprávě, skládajícího se z listů, se shoduje s obsahem dokumentu, jehož převedením vznikl.

Autorizovanou konverzí dokumentu se nepotvrzuje správnost a pravdivost údajů obsažených v dokumentu a jejich soulad s právními předpisy.

Vstupující dokument obsažený v datové zprávě byl podepsán zaručeným elektronickým podpisem založeným na kvalifikovaném certifikátu vydaném akreditovaným poskytovatelem certifikačních služeb a platnost zaručeného elektronického podpisu byla ověřena dne 09.02.2011 v 09:48:30. Zaručený elektronický podpis byl shledán platným ve smyslu ověření integrity dokumentu, tzn. dokument nebyl změněn, a ověření platnosti kvalifikovaného certifikátu bylo provedeno vůči poslednímu zveřejněnému seznamu zneplatněných kvalifikovaných certifikátů vydanému k datu 09.02.2011 08:30:19.

Údaje o zaručeném elektronickém podpisu:

Číslo kvalifikovaného certifikátu 0F 7B E7, kvalifikovaný certifikát byl vydán akreditovaným poskytovatelem certifikačních služeb PostSignum Qualified CA 2, Česká pošta, s.p. [IČ 47114983] pro podepisující osobu (označující osobu) [redacted] předseda OBÚ Brno, úřad Brno, 00162, Český báňský úřad [IČ 00025844].

Údaje o časovém razítku:

K dokumentu nebylo připojeno kvalifikované časové razítko

Subjekt, který autorizovanou konverzi dokumentu provedl:

[redacted] - notářka

Datum vyhotovení ověřovací doložky:

09.02.2011

Jméno, příjmení a podpis osoby, která autorizovanou konverzi dokumentu provedla:

[redacted]

Otisk úředního razítka:

[redacted]



16072125-8325-110209094827




Poznámka:

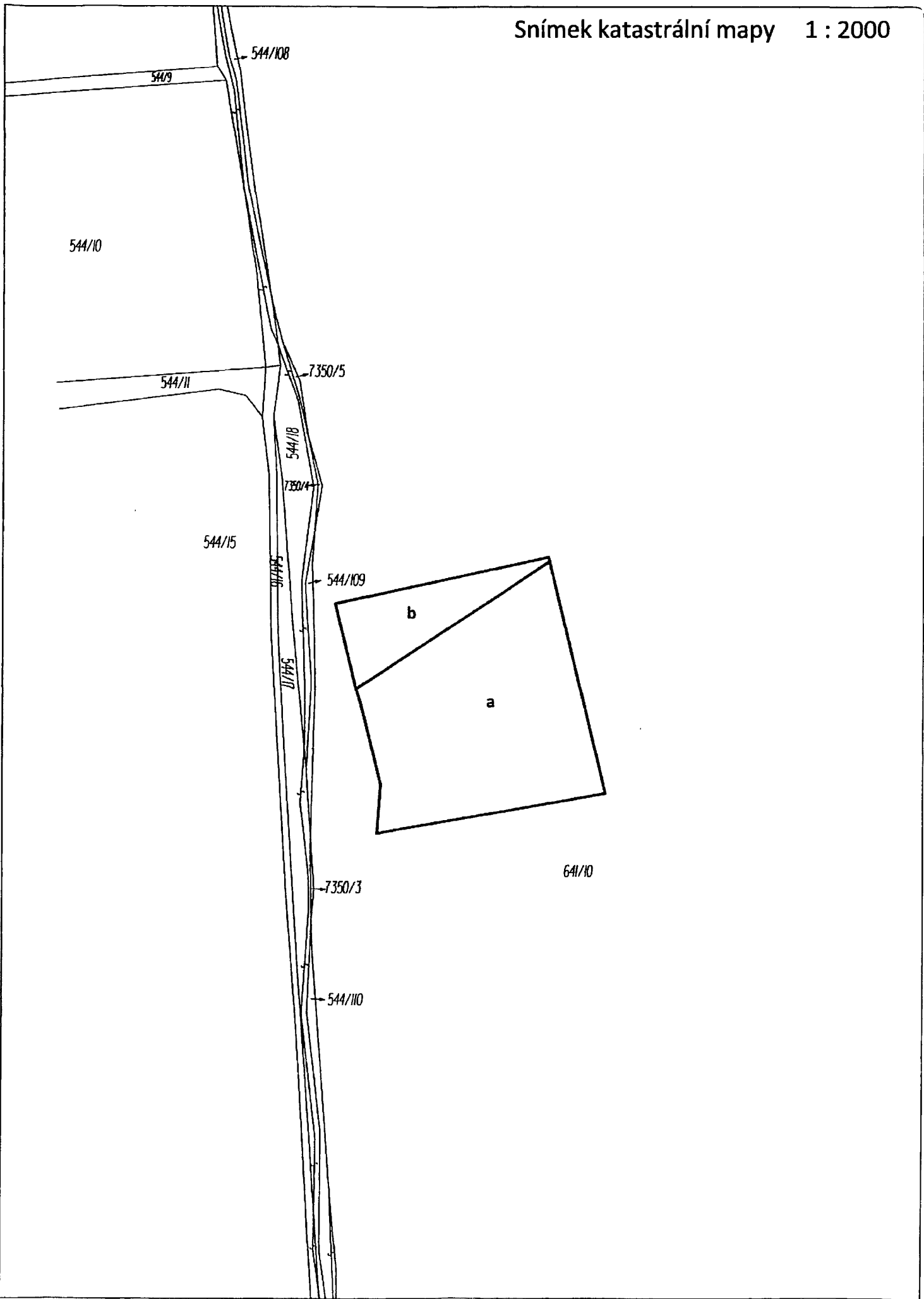
V době od uveřejnění seznamu kvalifikovaných certifikátů, vůči kterému byla ověřována platnost kvalifikovaného certifikátu, do provedení autorizované konverze dokumentů mohlo dojít k zneplatnění kvalifikovaného certifikátu.

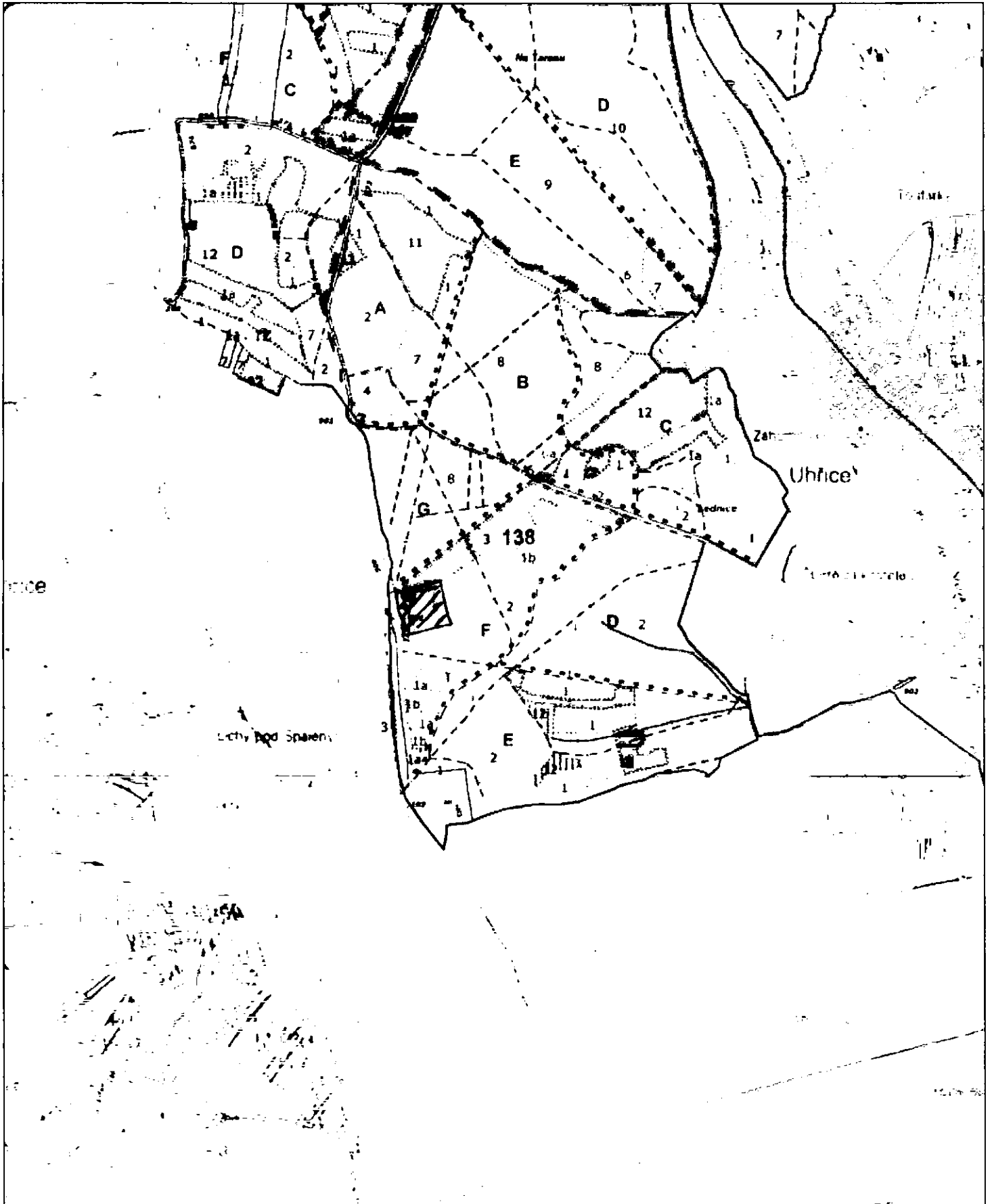
Kontrolu této ověřovací doložky lze provést v centrální evidenci ověřovacích doložek přístupně způsobem umožňujícím dálkový přístup na adrese <https://www.czechpoint.cz/overovacidolozky>.

| Dosavadní stav | | | Vymezená zájmová plocha | | | | Porovnání se stavem evidence právních vztahů | | | | | | |
|-------------------------------|----------------|----------------|-----------------------------------|----------------|----------------|-----------------------------|--|-------------------------------------|-----------------------|--------------------|-------------|----------------|---------------|
| Označení pozemku parc. číslem | Výměra parcely | | Označení pozemku parc. číslem(KN) | Výměra parcely | | Druh pozemku Způsob využití | Poznámka | Díl přechází z pozemku označeného v | | Číslo listu vlast. | Výměra dílu | | Označení dílu |
| | ha | m ² | | ha | m ² | | | katastru nemovitosti | dřívější poz.evidence | | ha | m ² | |
| | | | 641/10 | | 80,00 | | a | | | | | | |
| | | | 641/10 | | 19,18 | | b | | | | | | |
| | | | CELKEM | | 99,18 | | | | | | | | |
| | | | 1 | 576330.09 | 1179600.11 | | | | | | | | |
| | | | 2 | 576413.79 | 1179656.24 | | | | | | | | |
| | | | 3 | 576412.02 | 1179661.89 | | | | | | | | |
| | | | 4 | 576403.19 | 1179698.15 | | | | | | | | |
| | | | 5 | 576404.76 | 1179719.47 | | | | | | | | |
| | | | 6 | 576305.60 | 1179701.68 | | | | | | | | |
| | | | 7 | 576330.54 | 1179598.16 | | | | | | | | |
| | | | 8 | 576422.91 | 1179618.78 | | | | | | | | |

| | | | | | | |
|--------------------------------------|------------|---------|--------------|---------------|--------|-----------|
| MND a.s. Úprkova 807/6 Hodonín | Okres : | HODONÍN | Obec : | DAMBORICE | K.U. : | DAMBORICE |
| | Číslo zak. | | Mapový list: | V.S. VI-21-14 | Měř.: | 1:2000 |
| EVIDENČNÍ ÚDAJE o pozemcích | | | | | | |

| | |
|--|--|
| Projektovaná plocha u sond Uh86, Uh87, Uh88 | Potvrdil:  |
| Dne: 15.8.2013 Vyhotovil:  |  Datum, razítko, podpis |





P.č. 641/10 - část o vln. $8.000\text{m}^2 + 1.918\text{m}^2 = 9.918\text{m}^2$
 k.ú. DABŮVICE
 "SOUDY UHŘICE 16, 17, 18"

0 100 200 300 400 500 m

1 : 10 000

L2-4 ŽIDLOCHOVICE
 LAC BUDŮVICE
 LHP 2016-2025
 PS: 138 F₁₀₁ + 138 F₁₀₂

Odbor HŮL, oddělení GIS, GrDS

Obvodní báňský úřad v Brně

Cejl 13, PSČ 601 42



MND a.s. Hodonín
Úprkova 6
695 30 Hodonín

VÁŠ DOPIS ZNAČKY / ZE DNE

NAŠE ZNAČKA

VYRIZUJE / LINKA

BRNO

246/96-465-08

5.2.1996

Věc:

Rozhodnutí Obvodního báňského úřadu v Brně ze dne 5.2.1996
o stanovení dobývacího prostoru DAMBOŘICE II.

Obvodní báňský úřad v Brně k návrhu organizace MND, a.s. Hodonín podaného dne 13.11.1995 a na základě výsledku řízení o stanovení dobývacího prostoru, konaného dne 12.1.1996,

S T A N O V Í

podle § 27 odst. 1 zákona č. 44/1988 Sb., o ochraně a využití nerostného bohatství /horní zákon/, ve znění jeho novelizace, v dohodě s územním orgánem MŽP ČR ÚO v Brně, s orgánem územního plánu OkÚ-RRR v Hodoníně a se stavebním odborem MěÚ ve Žďánicích, organizaci MND, a.s., Hodonín se sídlem v Hodoníně, IČO 46346333, dobývací prostor /dále DP/

D A M B O Ř I C E II

o plošném obsahu 12 927,5m² na povrchu.

Hranice DP tvoří nepravidelný čtyřúhelník s vrcholy určenými souřadnicemi v platném souřadnicovém systému JTSK.

Seznam souřadnic vrcholů na povrchu:

| označení vrcholu | Y/m/ | <u>souřadnice</u> | X/m/ |
|---------------------|------------|-------------------|--------------|
| 1 | 576 290,00 | | 1 179 761,00 |
| 2 | 576 333,00 | | 1 179 605,00 |
| 3 | 576 423,00 | | 1 179 661,00 |
| 4 | 576 412,00 | | 1 179 740,00 |

Seznam souřadnic vrcholů v úrovni ložiska /plocha je totožná s plochou DP Dambořice I/:

| označení vrcholu | Y/m/ | <u>souřadnice</u> X/m/ |
|---------------------|------------|---------------------------|
| 25 | 576 730,00 | 1 179 090,00 |
| 30 | 576 350,00 | 1 179 310,00 |
| 31 | 575 700,00 | 1 179 865,00 |
| 26 | 577 050,00 | 1 179 420,00 |

DP pod povrchem je omezen rovinami vedenými povrchovými hranicemi do hranic a vrcholových bodů tohoto DP v úrovni ložiska.

DP se nachází na katastrálním území obce:

| Obec: | ident.č. /IČ ZÚJ/: | rozloha |
|-----------|--------------------|-------------------------|
| Dambořice | 586 129 | 12 927,5 m ² |

| Kat. území: | ident. č. /IČ ÚTJ/: |
|-------------|---------------------|
| Dambořice | 624 632 |

Název a kód okresu:

Hodonín, kód 3706

DP byl stanoven pro dobývání vyhrazeného nerostu ropy a zemního plynu ložiska Dambořice I. Geologické zásoby ve výši 4,0079.10⁶t ropy a 301,26.10⁶ m³ zemního plynu pro naleziště Dambořice byly posouzeny a schváleny v Komisi pro hospodaření se zásobami nerostných surovin organizace MND, a.s., Hodonín dne 16.12.1994.

S dobýváním ložiska bude započato po stanovení DP v průběhu roku 1996.

Pro hornickou činnost v daném DP stanoví OBÚ v Brně následující omezení nebo zvláštní technické podmínky:

1. Musí být dodrženy podmínky vyplývající z vyjádření MŽP ČR ÚO v Brně /citace/:

"... nemáme námitek a připomínek ve věci a se stanovením tohoto DP Dambořice II souhlasíme v místě a rozsahu dle návrhu MND, a.s. Hodonín z 10/1995.

Podmínkou našeho souhlasu je dodržení podmínek z vyjádření RŽP OkÚ Hodonín č.j. ŽP/95/34/3477 z 31.10.1995." /str. 3 protokolu OBÚ ze dne 12.1.1996/.

2. Musí být dodrženy podmínky vyplývající z vyjádření RŽP OkÚ v Hodoníně /citace/:

- "stavby těžebních přípojek, těžebního střediska a jiné stavby v DP musejí být našemu referátu předkládány k vyjádření. K některým zásahům do lesa je nutné si vyžádat naše závazné stanovisko v souladu s ust. § 4 odst. 2 zák.č. 114/1992 Sb.",

- "Návrh na stanovení dobývacího prostoru se nezabývá popisem vlivu těžby na vodohospodářské poměry v daném území, pouze konstatuje, že těžba bude zohledňovat závěry z posuzování vlivů na ŽP ke stavbě Sběrného naftového střediska Dambořice - podle zákona č. 244/92 Sb. Z vodohospodářského hlediska je stanovení DP možné za podmínky, že těžba a manipulace s ropou neohrozí jakost vod a že bude respektován vodní zákon č. 138/1973 Sb., zejména §§ 4, 13, 14, 23 a 25."

- "V případě dotčení LPF je nutné vynětí z LPF.",

- "Vzhledem k tomu, že předpokládaná těžba nedosáhne limitních hodnot stanovených přílohou č. 1 zákona č. 244/92 Sb., nepodléhá stavba procesu hodnocení vlivů na ŽP." /spis RŽP OkÚ Hodonín č.j. ŽP/95/34/3477 ze dne 31.10.1995/.

3. Musí být plněny podmínky z rozhodnutí RŽP OkÚ v Hodoníně o dočasném vynětí z LPF /citace/:

- "Dočasné vynětí se povoluje za těchto podmínek:

- Žadatel do 15-ti dnů ode dne obdržení tohoto rozhodnutí proplatí náhradu za vynětí z LPF.

- Rekultivace pozemků bude provedena nejpozději do 1.8.2006. Veškeré pozemky vyjmuté dočasně z LPF musí být navraceny lesnímu hospodářství, jiný druh užívání těchto pozemků není přípustný."

/spis č.j. ŽP/94/54/2171/221 /§4/ ze dne 13.7.1994/.

4. Musí být plněny podmínky z vyjádření organizace Vodovody a kanalizace, a.s., Hodonín /citace/:


"V dané oblasti nemá naše organizace žádná vodohospodářská zařízení. Upozorňujeme však, že pro obec Dambořice je zpracovaný projekt vodofikace obce a odkanalizování obce + ČOV, které je nutno respektovat. Podklady o daných investorských akcích je možno získat u investora akce, t.j. OÚ Dambořice." /spis VaK, a.s., zn. 2025/95/OK ze dne 12.12.1995/.

DP bude zaevidován v evidenci na OBÚ v Brně pod č. 40061 po nabytí právní moci tohoto rozhodnutí.

Správní orgán uložil organizaci správní poplatků podle pol. č. 59 zákona č. 85/1994 Sb., o správních poplatcích, ve výši [REDAKCE] Kč, který byl uhrazen při řízení kolkovými známkami, vylepenými na originál tohoto rozhodnutí.


Poučení o odvolání:

Proti tomuto rozhodnutí lze podat podle § 53 zák.č. 71/1967 Sb., o správním řízení /správní řád/ ve lhůtě 15 dnů ode dne jeho oznámení odvolání k ČBÚ v Praze prostřednictvím OBÚ v Brně.



Rozdělovník:

1. MND, a.s., Hodonín, Úprkova 6, 695 30 Hodonín
2. MŽP ČR ÚO v Brně, Žerotínovo nám. 3/5, Brno
3. OkÚ, RŽP, v Hodoníně, nár. tř. 25, 695 01 Hodonín
4. OkÚ, RRR, Národní tř. 25, 695 01 Hodonín
5. MěÚ, stavební odbor, 696 32 Ždánice
6. Obec Dambořice, k rukám p. starosty, 696 35 Dambořice
7. ČBÚ v Praze, Kozí 4, Praha 1
8. Okresní katastrální úřad, Hodonín
9. MHČR, odbor. sur. a geol. správy, Staroměst. n. 6 110 15 Praha 1
10. OHS v Hodoníně, Hodonín
11. Lesy ČR, s.p. řed. ved. majetkopráv. odboru [REDAKCE]
Přemyslova 1106, 501 68 Hradec Králové
12. Lesy ČR, s.p. lesní správa v Bučovicích, Bučovice
13. JME, a.s. Provozně-obchodní správa Hodonín, Husova 2,
695 42 Hodonín
14. Vodovody a kanalizace, a.s. Purkyňova 2, 695 11 Hodonín



| | |
|--------------------|----------------------------|
| NABYLO PRÁVNÍ MOCI | 26. 11. 2003 ¹⁾ |
| DNE: | |
| Podpis: | |
| Datum: | 19. 1. 2004 |

OBVODNÍ BÁŇSKÝ ÚŘAD v BRNĚ

V Brně dne 6.11.2003

č.j. 6158/03

ROZHODNUTÍ

Obvodní báňský úřad v Brně, jako věcně a místně příslušný orgán státní báňské správy, na základě návrhu organizace

Moravské naftové doly, a. s.

Hodonín, Úprkova 807/6, PSČ 695 30

IČ: 46346333

m ě n í

podle ustanovení § 27 odst. 1 zákona č. 44/1988 Sb., o ochraně a využití nerostného bohatství (horní zákon), v platném znění a ve smyslu ustanovení § 2 odst. 3 písmena b) vyhlášky č. 172/1992 Sb. o dobývacích prostorech, v platném znění, dobývací prostor

DAMBOŘICE II

ev. č. 4 0061

o plošném rozsahu na povrchu 0,012928 km² a v úrovni ložiska 0,327900 km² následovně.

Obvodní báňský úřad v Brně

r u š í

následující souřadnice v úrovni ložiska:

Seznam souřadnic vrcholů v úrovni ložiska

| Vrchol | X | Y |
|--------|--------------|------------|
| 1 | 1 179 761,00 | 576 290,00 |
| 2 | 1 179 605,00 | 576 333,00 |
| 3 | 1 179 661,00 | 576 423,00 |
| 4 | 1 179 740,00 | 576 412,00 |

stanovuje

následující souřadnice v úrovni ložiska, v platném souřadnicovém systému JTSK:

| Vrchol | X (m) | Y (m) | Z (m) |
|--------|--------------|------------|------------|
| 101 | 1 179 090,00 | 576 730,00 | - 900,00 |
| 102 | 1 179 310,00 | 576 350,00 | - 900,00 |
| 103 | 1 179 865,00 | 575 700,00 | - 900,00 |
| 104 | 1 179 420,00 | 577 050,00 | - 900,00 |
| 105 | 1 179 090,00 | 576 730,00 | - 1 500,00 |
| 106 | 1 179 310,00 | 576 350,00 | - 1 500,00 |
| 107 | 1 179 865,00 | 575 700,00 | - 1 500,00 |
| 108 | 1 179 420,00 | 577 050,00 | - 1 500,00 |

Ostatní údaje o dobývacím prostoru Dambořice II, ev. č. 4 0061, zůstávají nezměněné ve smyslu platnosti rozhodnutí o stanovení dobývacího prostoru Dambořice II, ev. č. 4 0061, ze dne 5.2.1996, č.j. 246/96-465-08.

Pro změnu souřadnic dobývacího prostoru Dambořice II, ev. č. 4 0061, nestanovuje Obvodní báňský úřad v Brně žádné omezující podmínky.

Odůvodnění

Podáním organizace Moravské naftové doly, a. s., Hodonín, Úprkova 807/6, PSČ 695 30, ze dne 8.9.2003 bylo u Obvodního báňského úřadu v Brně zahájeno řízení o změně dobývacího prostoru Dambořice II, ev. č. 4 0061, v okrese Hodonín, spočívající ve změně „Z“ souřadnic jednotlivých vrcholů dobývacího prostoru v úrovni ložiska.

K žádosti o změnu dobývacího prostoru Dambořice II, ev. č. 4 0061, byla předložena projektová dokumentace zpracovaná hlavním důlním měřičem [REDAKCE] a schválena vedoucím pracovníkem [REDAKCE], kteří vlastní k předmětné činnosti požadované oprávnění. Projektová dokumentace je vypracována podle požadavku vyhlášky č. 172/1992 Sb. o dobývacích prostorech, v platném znění, ve dvou vyhotoveních.

Obvodní báňský úřad v Brně rozhodl o změně vrcholů dobývacího prostoru v úrovni ložiska z důvodu upřesnění průběhu hranice dobývacího prostoru pod povrchem s konturou ložiska geologických zásob v souladu s ustanovením § 2 odst. 3 písmena b) vyhlášky č. 172/1992 Sb. o dobývacích prostorech, v platném znění.


Proto bylo rozhodnuto tak, jak je výše uvedeno.

Správní poplatek byl stanoven ve výši [REDAKCE] Kč dle zmocnění položky č. 58 zákona č. 368/1992 Sb. o správních poplatcích, v platném znění a byl uhrazen kolkovými známkami ve výši [REDAKCE] Kč podanými na zdejší úřad pod č.j. 6158/03.

V příloze zdejší úřad vrací jedno vyhotovení změny souřadnic dobývacího prostoru Dambořice II, ev. č. 4 0061, opatřené doložkou zdejšího úřadu.

Poučení

Proti tomuto rozhodnutí lze podat podle ustanovení § 53 zákona č. 71/1967 Sb., o správním řízení, odvolání k Českému báňskému úřadu v Praze, prostřednictvím Obvodního báňského úřadu v Brně ve lhůtě 15 dnů ode dne jeho doručení.



předseda Obvodního báňského úřadu v Brně

Rozdělovník:

účastníci řízení - doručenska do vlastních rukou


1. Moravské naftové doly, a. s., Úprkova 807/6, 695 30 Hodonín + dokumentace
2. Obec Dambořice, k rukám pana starosty, 696 35 Dambořice

dotčené orgány státní správy a samosprávy – doručenska

3. Městský úřad Ždánice, stavební úřad, 696 32 Ždánice
4. Ministerstvo životního prostředí, odbor výkonu státní správy VII, Mezírka 1, 602 00 BRNO

na vědomí - obyčejně

5. Český báňský úřad v Praze, Kozí 4, PRAHA 1
6. Ministerstvo průmyslu a obchodu ČR, Odbor surovinové politiky, Na Františku 32, 110 15 PRAHA
7. Česká geologická služba - GEOFOND ČR, Odbor informací o nerostných surovinách, Kostelní 26, 176.06 PRAHA



Toto rozhodnutí nabylo
právní moci dne... 2. 5. 2012
je vykonatelné dne... 2. 5. 2012
Obvodní báňský úřad pro území krajů
Jihomoravského a Zlínského
dne... 2. 5. 2012

OBVODNÍ BÁŇSKÝ ÚŘAD PRO ÚZEMÍ KRAJŮ JIHMORAVSKÉHO A ZLÍNSKÉHO

V Brně dne 11.4.2012

č.j. SBS/09205/2012/OBÚ-01/001

ROZHODNUTÍ

Obvodní báňský úřad pro území krajů Jihomoravského a Zlínského jako věcně příslušný orgán státní báňské správy podle ustanovení § 41 odst. 2 písm. a) zákona č. 61/1988 Sb., o hornické činnosti, výbušninách a o státní báňské správě, ve znění pozdějších předpisů a místně příslušný podle ustanovení § 38 odst. 1 zákona č. 61/1988 Sb., o hornické činnosti, výbušninách a o státní báňské správě, ve znění pozdějších předpisů, na základě návrhu organizace

MND a. s.

Hodonín, Úprkova 807/6, PSČ 695 01

IČ: 284 83 006

zapsané u Krajského soudu v Brně, oddíl B, vložka 6209,

m ě n í

podle ustanovení § 27 odst. 1 zákona č. 44/1988 Sb., o ochraně a využití nerostného bohatství (horní zákon), ve znění pozdějších předpisů a ve smyslu ustanovení § 2 odst. 3 písmena b) vyhlášky č. 172/1992 Sb., o dobývacích prostorech, ve znění pozdějších předpisů, dobývací prostor

DAMBOŘICE II

ev. č. 4 0061

o plošném rozsahu na povrchu 0,012928 km² a v úrovni ložiska 0,327900 km² následovně:

Obvodní báňský úřad pro území krajů Jihomoravského a Zlínského **r u š í** souřadnice v úrovni ložiska:

| Vrchol | X (m) | Y (m) | Z (m) |
|--------|--------------|------------|------------|
| 101 | 1 179 090,00 | 576 730,00 | - 900,00 |
| 102 | 1 179 310,00 | 576 350,00 | - 900,00 |
| 103 | 1 179 865,00 | 575 700,00 | - 900,00 |
| 104 | 1 179 420,00 | 577 050,00 | - 900,00 |
| 105 | 1 179 090,00 | 576 730,00 | - 1 500,00 |
| 106 | 1 179 310,00 | 576 350,00 | - 1 500,00 |
| 107 | 1 179 865,00 | 575 700,00 | - 1 500,00 |
| 108 | 1 179 420,00 | 577 050,00 | - 1 500,00 |

stanovuje

následující souřadnice v úrovni ložiska, v platném souřadnicovém systému JTSK a výškovém systému Bpv, o plošném rozsahu v úrovni ložiska **2,062425** km²:

| Vrchol | X (m) | Y (m) | Z (m) |
|--------|--------------|------------|---------|
| 101 | 1 178 730,00 | 578 410,00 | -800,00 |
| 102 | 1 178 560,00 | 578 320,00 | -800,00 |

| | | | |
|-----|--------------|------------|-----------|
| 103 | 1 178 240,00 | 577 840,00 | -800,00 |
| 104 | 1 178 470,00 | 577 370,00 | -800,00 |
| 105 | 1 178 620,00 | 577 060,00 | -800,00 |
| 106 | 1 179 080,00 | 576 720,00 | -800,00 |
| 107 | 1 179 650,00 | 575 660,00 | -800,00 |
| 108 | 1 180 060,00 | 575 625,00 | -800,00 |
| 109 | 1 179 980,00 | 576 010,00 | -800,00 |
| 110 | 1 179 855,00 | 576 320,00 | -800,00 |
| 111 | 1 179 795,00 | 576 470,00 | -800,00 |
| 112 | 1 179 320,00 | 578 000,00 | -800,00 |
| 113 | 1 178 730,00 | 578 410,00 | -1 650,00 |
| 114 | 1 178 560,00 | 578 320,00 | -1 650,00 |
| 115 | 1 178 240,00 | 577 840,00 | -1 650,00 |
| 116 | 1 178 470,00 | 577 370,00 | -1 650,00 |
| 117 | 1 178 620,00 | 577 060,00 | -1 650,00 |
| 118 | 1 179 080,00 | 576 720,00 | -1 650,00 |
| 119 | 1 179 650,00 | 575 660,00 | -1 650,00 |
| 120 | 1 180 060,00 | 575 625,00 | -1 650,00 |
| 121 | 1 179 980,00 | 576 010,00 | -1 650,00 |
| 122 | 1 179 855,00 | 576 320,00 | -1 650,00 |
| 123 | 1 179 795,00 | 576 470,00 | -1 650,00 |
| 124 | 1 179 320,00 | 578 000,00 | -1 650,00 |

Současně Obvodní báňský úřad pro území krajů Jihomoravského a Zlínského ruší text z rozhodnutí Obvodního báňského úřadu v Brně č.j. 246/96-465-08, ze dne 5.2.1996, ve znění rozhodnutí č.j. 6158/03, ze dne 6.11.2003, uvedený na straně 2: citace „Geologické zásoby ve výši $4,0079 \cdot 10^6$ t ropy a $301,26 \cdot 10^6$ m³ zemního plynu pro naleziště Dambořice byly posouzeny a schváleny v Komisi pro hospodaření se zásobami nerostných surovin organizace MND a.s., Hodonín dne 16.12. 1994“ a nahrazuje jej textem: „Dobývací prostor Dambořice II je stanoven pro dobývání výhradního ložiska ropy a hořlavého zemního plynu Dambořice, ev. č. ložiska 3230801. Výpočet zásob byl projednán a schválen na 1165. zasedání Komise pro projekty a závěrečné zprávy dne 8.9.2011.

| | |
|---|----------------------------|
| Geologické zásoby hořlavého zemního plynu | 341 500 000 m ³ |
| Geologické zásoby ropy | 5 250 000 tun |

Ostatní údaje o dobývacím prostoru Dambořice II, ev. č. 4 0061, zůstávají nezměněné ve smyslu platnosti rozhodnutí o stanovení dobývacího prostoru Dambořice II, ev. č. 4 0061, ze dne 5.2.1996, č.j. 246/96-465-08 a rozhodnutí o změně dobývacího prostoru Dambořice II, ev. č. 4 0061, ze dne 6.11.2003, č.j. 6158/03.

Pro změnu souřadnic dobývacího prostoru Dambořice II, ev. č. 4 0061, nestanovuje Obvodní báňský úřad pro území krajů Jihomoravského a Zlínského žádné omezující podmínky.

Odůvodnění:

Podáním organizace MND a.s., Hodonín, Úprkova 807/6, PSČ 695 01, IČ: 28483006, dne 20.2.2012, bylo u Obvodního báňského úřadu pro území krajů Jihomoravského a Zlínského, Cejl 13, 601 42 Brno zahájeno řízení o změně dobývacího prostoru Dambořice II,

ev. č. 4 0061, v okrese Hodonín, spočívající ve změně souřadnic jednotlivých vrcholů dobývacího prostoru v úrovni ložiska.

K žádosti o změnu dobývacího prostoru Dambořice II, ev. č. 4 0061, byla předložena projektová dokumentace zpracována oprávněným báňským projektantem [REDAKCE], ověřena hlavním důlním měřičem [REDAKCE] a schválena vedoucím pracovníkem [REDAKCE], kteří vlastní k předmětné činnosti požadované osvědčení. Projektová dokumentace je vypracována podle požadavku vyhlášky č. 172/1992 Sb., o dobývacích prostorech, v platném znění, ve dvou vyhotoveních.

Obvodní báňský úřad pro území krajů Jihomoravského a Zlínského rozhodl o změně vrcholů dobývacího prostoru v úrovni ložiska z níže uvedených důvodů.


1. Ministerstvo životního prostředí, odbor ochrany horninového a půdního prostředí, vydal pod č.j. 2167/660/11; 71821/ENV/11, dne 20.9.2011, Osvědčení o ložisku ropy a hořlavého zemního plynu, tím došlo k administrativnímu sloučení výhradních ložisek Dambořice (č. ložiska 3230800), Velké Hostěrádky (č. ložiska 3265600) a Uhřice u Kyjova — jihovýchod (č. ložiska 3263900) a tedy ke změně plošného vymezení ložiska ropy a hořlavého zemního plynu nově označeného jako ložisko Dambořice (č. ložiska 3230801).
2. Ministerstvo životního prostředí, vydalo dne 20.1.2012, závazné stanovisko pod č.j. 2011/560/11; 76748/ENV/11, ke změně hranic dobývacího prostoru Dambořice v úrovni ložiska tak, aby dobývací prostor zahrnoval ložisko Dambořice (č. ložiska 3230801) jako celek.

S ohledem na výše uvedené důvody organizace MND a.s. navrhla úpravu hranic dobývacího prostoru Dambořice II v úrovni ložiska tak, aby dobývací prostor pokrýval ložisko Dambořice v celém rozsahu. Proto bylo rozhodnuto tak, jak je výše uvedeno.

Správní poplatek byl vyměřen podle sazebníku poplatků ustanovením § 4 zákona č. 634/2004 Sb., o správních poplatcích, ve znění pozdějších předpisů, ve výši [REDAKCE], - Kč. Správní poplatek byl vybrán podle ustanovení § 5 citovaného zákona, ve výši [REDAKCE] č., zaprotokolováno pod č.j. 05699/2012 a kolkové známky byly vylepeny na originálu rozhodnutí.

Poučení:

Proti tomuto rozhodnutí může účastník řízení podat podle ustanovení § 81 až § 83 zákona č. 500/2004 Sb., správní řád, ve znění pozdějších předpisů, odvolání k Českému báňskému úřadu v Praze, prostřednictvím Obvodního báňského úřadu pro území krajů Jihomoravského a Zlínského, Cejl 13, 601 42 Brno, ve lhůtě 15 dnů ode dne jeho doručení. Odvolání se podává s potřebným počtem stejnopisů tak, aby každý účastník dostal jeden stejnopis. Nepodá-li účastník potřebný počet stejnopisů, vyhotoví je na jeho náklady Obvodní báňský úřad pro území krajů Jihomoravského a Zlínského. Podané odvolání má v souladu s ustanovením § 85 odst. 1 správního řádu odkladný účinek. Odvolání jen proti odůvodnění rozhodnutí je nepřipustné.




**předseda Obvodního báňského úřadu
pro území krajů Jihomoravského a Zlínského**

Rozdělovník:

účastníci řízení – datová schránka - do vlastních rukou

1. MND, a. s., Úprkova 807/6, 695 01 Hodonín + dokumentace
dotčené orgány státní správy a samosprávy – datová schránka
2. Ministerstvo životního prostředí, odbor výkonu státní správy VII, Mezírka 1, 602 00
BRNO
na vědomí - obyčejně
3. Český báňský úřad v Praze, Kozí 4, PRAHA 1
4. Česká geologická služba, Klárov 3, 118 21 Praha 1



OBVODNÍ BÁŇSKÝ ÚŘAD

BRNO

V Brně dne 24.08.2005

č.j. 08-6277/05-511-Lun.

ROZHODNUTÍ

Obvodní báňský úřad v Brně, k žádosti organizace Moravské naftové doly, a.s. zn. leg. 546/05/MH ze dne 18.07.2005 (evidované na OBÚ v Brně dne 18.07.2005 pod č.j. 5426/05), po provedeném ústním jednání a místním šetření (protokol ze dne 17.08.2005, č.j. OBÚ v Brně 6277/05) o povolení hornické činnosti-dobývání ložiska ropy a hořlavého zemního plynu v dobývacím prostoru Dambořice II (ev. č. 4 0061) – II.etapa, žádající organizaci

Moravské naftové doly, a.s.
Hodonín, Úprkova 807/6, PSČ 695 01
IČ: 26 28 85 83
(dále jen organizace)

Podle ustanovení § 10 odst. 1 zákona č. 61/1988 Sb., o hornické činnosti, výbušninách a o státní báňské správě, ve znění platných předpisů a podle vyhlášky ČBÚ č. 104/1988 Sb., o racionálním využívání výhradních ložisek, o ohlašování a povolování hornické činnosti a o ohlašování činnosti prováděné hornickým způsobem, ve znění platných předpisů,

P O V O L U J E

hornickou činnost - dobývání ložiska ropy a hořlavého zemního plynu v dobývacím prostoru Dambořice II (ev. č. 4 0061) – II.etapa, za těchto:

P O D M Í N E K :

1. Hornická činnost - dobývání ložiska ropy a hořlavého zemního plynu v dobývacím prostoru Dambořice II (ev. č. 4 0061) – II.etapa a související činnost se povoluje v rozsahu uvedeném v dokumentaci „Plán těžby v DP Dambořice II – II.etapa“ (č.j. OBÚ v Brně 5426/05), schváleném vedoucími pracovníky, kterou může provádět oprávněná organizace.
2. Hornická činnost - dobývání ložiska ropy a hořlavého zemního plynu v dobývacím prostoru Dambořice II (ev. č. 4 0061) – II.etapa bude zajišťována sondami Uhřice 50, 51, na pozemku p.č. 641/10 v k.ú. Dambořice, pro který jsou vyřešeny střety zájmů uzavřenou nájemní smlouvou mezi organizací a vlastníkem dotčeného pozemku, Lesy České republiky, s.p. ze dne 14.07.1994.

3. Pro vlastní těžební činnost v dobývacím prostoru Dambořice II bude využívána sonda Uhřice 51; Pro vtlačení vytěženého příp. importovaného plynu do vrcholové části ložiskové struktury za účelem udržení ložiskové energie a vytváření vhodných předpokladů pro hospodárné využití vyhrazeného nerostu - ropy, příp. pro budoucí využití ložiskové struktury k jinému druhu hornické činnosti bude využívána sonda Uhřice 50.
4. Budou zajišťovány a plněny podmínky z rozhodnutí OkÚ Hodonín RŽP č.j. ŽP/94/54/2171/221 (§ 4) ze dne 13.07.1994 (č.j. OBÚ v Brně 5426/05) o povolení dočasného vynětí pozemku z lesního půdního fondu.
5. Sanace a rekultivace dotčeného pozemku bude provedena dle bodu č. 2.1.14 „Plán sanace i rekultivace území dotčeného těžbou“ předmětného Plánu těžby v DP Dambořice II – II.etapa“ (č.j. OBÚ v Brně 5426/05).
6. Před uplynutím lhůty platnosti nájemní smlouvy k dotčenému pozemku a platnosti rozhodnutí OkÚ Hodonín RŽP č.j. ŽP/94/54/2171/221 (§ 4) ze dne 13.07.1994 (č.j. OBÚ v Brně 5426/05) o povolení dočasného vynětí pozemku z lesního půdního fondu organizace zajistí uzavření nové, případně prodloužení stávající nájemní smlouvy s vlastníkem dotčeného pozemku a vydání nového případně prodloužení stávajícího rozhodnutí o vynětí z lesního půdního fondu.
7. Pro jiné druhy hornické činnosti (zajištění, likvidace, zvláštní zásahy do zemské kůry) bude legalizace zajišťována v samostatném povolovacím řízení.
8. Případné důlní škody budou řešeny v souladu s ust. § 36 a ust. § 37 zák. č. 44/1988 Sb. o ochraně a využití nerostného bohatství (horní zákon), v platném znění a v souladu s rozhodnutím OBÚ v Brně č.j. 3906/02 ze dne 12.6.2002 o schválení vytváření finančních rezerv na vypořádání důlních škod.
9. Všechny skutečnosti a zjištění, které by mohly mít vliv na toto rozhodnutí, musí být bezodkladně oznámeny na OBÚ v Brně.
10. S tímto rozhodnutím musí být prokazatelně seznámen určený vedoucí pracovník a všichni ostatní pracovníci, kterých se to týká.
11. Časově se platnost tohoto rozhodnutí omezuje termínem dotěžení zásob ložiska.

Odůvodnění:

Organizace Moravské naftové doly, a.s., podáním zn. leg. 546/05/MH ze dne 18.07.2005 (evidované na OBÚ v Brně dne 18.07.2005 pod č.j. 5426/05), požádala OBÚ v Brně o povolení hornické činnosti - dobývání ložiska ropy a hořlavého zemního plynu v dobývacím prostoru Dambořice II (ev. č. 4 0061) – II.etapa.

Přípisem OBÚ v Brně č.j. 08-5426/05-511 ze dne 19.07.2005, byl stanoven termín ústního jednání a místního šetření na 17.08.2005, se zahájením na vedení Moravských naftových dolů, a.s., v Hodoníně.

O výsledku ústního jednání a místního šetření byl sepsán protokol (č.j. OBÚ v Brně 6277/05), ve kterém je dokladováno projednání předmětné žádosti.

V řízení o povolení hornické činnosti byla vydána tato stanoviska, souhlasy a vyjádření:

- Rozhodnutí OkÚ Hodonín RŽP č.j. ŽP/94/54/2171/221 (§ 4) ze dne 13.07.1994 (č.j. OBÚ v Brně 5426/05) o povolení dočasného vynětí pozemku z lesního půdního fondu – toto je zohledněno v podmínce č. 4 tohoto rozhodnutí.

- Vyjádření Obce Dambořice č.j. 373/05 ze dne 20.07.2005 (č.j. OBÚ v Brně 6277/05) – toto je souhlasné bez podmínek.
- Vyjádření Lesů ČR, s.p., Lesní správy Bučovice ze dne 17.08.2005 (č.j. OBÚ v Brně 6277/05) – požadavek zohledněn v podmínce č. 6 tohoto rozhodnutí.
- Stanovisko a vyjádření Krajského úřadu Jihomoravského kraje, odboru životního prostředí a zemědělství č.j. JMK 27812/2005/OŽP/Ku ze dne 18.07.2005 (č.j. OBÚ v Brně 5426/05) a ze dne 17.08.2005 (č.j. OBÚ v Brně 6277/05) – tato jsou souhlasná bez podmínek.

Ze strany dotčených orgánů státní správy, které se jednání nezúčastnily a ve věci nezaslaly ani písemná vyjádření, má povolující orgán, v souladu s ust. § 18 odst. 3 cit. zákona č. 61/1988 Sb., zato, že proti povolení hornické činnosti není z jejich strany připomínek a že s povolením souhlasí.

Zákonná rezerva na sanaci a rekultivace pozemku dotčeného hornickou činností byla vytvořena ve výši [redacted],- Kč, a to v souladu s rozhodnutím OBÚ v Brně č.j. 2476/01 ze dne 29.6.2001.

Organizace dále doložila, v souladu s ust. § 17 odst. 2 cit. zák. č. 61/1988 Sb., doklad o vyřešení střetů zájmů s vlastníkem dotčeného pozemku, a to „Nájemní smlouvu“ uzavřenou dne 14.07.1994 mezi organizací a vlastníkem dotčeného pozemku p.č. 641/10 v k.ú. Dambořice, Lesy České republiky, s.p.


V řízení nebyly zjištěny žádné skutečnosti, pro které by nebylo možno hornickou činností dobývat ložiska ropy a hořlavého zemního plynu v dobývacím prostoru Dambořice II (ev. č. 4 0061) – II.etapa, povolit.

Při dodržení platných horních a souvisejících předpisů, dokumentace pro danou hornickou činnost a podmínek tohoto rozhodnutí, jsou vytvořeny nezbytné předpoklady k zajištění bezpečnosti provozu a ostatního právem chráněného zájmu. Proto bylo rozhodnuto jak výše uvedeno.

V souladu s platným zák. č. 634/2004 Sb., o správních poplatcích, v platném znění, byl stanoven správní poplatek ve výši [redacted], který byl uhrazen kolkovými známkami, které byly vylepeny na originál tohoto rozhodnutí.

Poučení o odvolání:

Proti tomuto rozhodnutí můžete do 15 dnů ode dne doručení podat odvolání podle ust. § 54 zák. č. 71/1967 Sb., o správním řízení (správní řád) k Českému báňskému úřadu v Praze prostřednictvím OBÚ v Brně.



předseda Obvodního báňského úřadu v Brně

Za správnost vyhotovení

Příloha: potvrzená dokumentace


Rozdělovník:

A) Účastníci řízení:

- 1) Moravské naftové doly, a.s., Úprkova 807/6, 695 01 Hodonín
- 2) Lesy ČR, s.p., Lesní správa Bučovice, Zámek 1, 685 01 Bučovice
- 3) Obec Dambořice, 696 35 Dambořice

B) Dotčené orgány státní správy:

- 1) MŽP ČR, Odbor výkonu státní správy VII., Mezírka 1, 602 00 Brno
- 2) Krajský úřad-Jihomoravský kraj, Odbor životního prostředí, Žerotínovo nám. 3/5, 602 00 Brno
- 3) Krajská hygienická stanice-územní pracoviště Hodonín, Plučárna 1a, 695 01 Hodonín
- 4) MěÚ Kyjov, odbor životního prostředí, Masarykovo nám. 30/5, 697 01 Kyjov



Toto rozhodnutí nabylo
právní moci dne... 25.10.2018
je vykonatelné dne... 25.10.2018
Obvodní báňský úřad pro území krajů
Jihomoravského a Zlínského
dne... 25.10.2018



OBVODNÍ BÁŇSKÝ ÚŘAD PRO ÚZEMÍ KRAJŮ JIHOMORAVSKÉHO A ZLÍNSKÉHO

č.j. SBS 29317/2018/OBÚ-01/1

poř. č. 1985

vydává pro

MND a.s.

Hodonín, Úprkova 807/6, PSČ 695 01

IČ: 284 83 006

podle § 5 odst. 2 zák. č. 61/1988 Sb., o hornické činnosti výbušninách a o státní báňské správě, v platném znění (dále jen zákona č. 61/1988 Sb.), na základě splnění podmínek stanovených obecně závaznými právními předpisy pro výkon požadovaného předmětu činnosti, ve znění pozdějších předpisů,

OPRÁVNĚNÍ

k hornické činnosti a projektování objektů a zařízení pro hornickou činnost a k projektování, provádění a vyhodnocování geologických prací

v rozsahu podle § 2 zákona č. 61/1988 Sb., písm.:

- vyhledávání a průzkum ložisek vyhrazených nerostů,
- otvírka, příprava a dobývání výhradních ložisek,
- zřizování, zajišťování a likvidace důlních děl a lomů,
- úprava a zušlechťování nerostů prováděné v souvislosti s jejich dobýváním,
- zřizování a provozování odvalů, výsypek a odkališť při činnostech uvedených v písmenech a) až d),
- zvláštní zásahy do zemské kůry,
- zajišťování a likvidace starých důlních děl,
- báňská záchranná služba,
- důlně měřická činnost,

k činnosti prováděné hornickým způsobem a projektování objektů a zařízení pro činnost prováděnou hornickým způsobem

v rozsahu podle § 3 zákona č. 61/1988 Sb., písm.:

- vrtání vrtů s délkou nad 30 m pro jiné účely než k činnostem uvedeným v § 2 a 3.

Odborné vedení organizace: je uvedeno v příloze, která je nedílnou součástí tohoto oprávnění.

Oprávnění, poř. č. 1985, vydané pod č.j. SBS 29317/2018/OBÚ-01/1 dne 9.10.2018, nahrazuje dříve vydané oprávnění Obvodním báňským úřadem pro území krajů Jihomoravského a Zlínského, ev.č. 1959, vydané pod č.j. SBS 01465/2018/OBU-01/1 dne 29.1.2018 z důvodu změn.

Odůvodnění:

Na základě žádosti organizace MND a.s., doručené dne 18.9.2018, evidované pod č.j. SBS 29317/2018. Předmětem žádosti je změna oprávnění k hornické činnosti a činnosti prováděné hornickým způsobem. Organizace vyhověla všem požadavkům uvedeným v § 1 vyhl. č. 15/1995 Sb., o oprávnění k hornické činnosti a činnosti prováděné hornickým způsobem, jakož i k projektování objektů a zařízení, která jsou součástí této činnosti.

Poučení o odvolání:

Proti tomuto rozhodnutí se lze odvolat podle § 81 a násl. zákona č. 500/2004 Sb., správní řád, k Českému báňskému úřadu v Praze prostřednictvím Obvodního báňského úřadu pro území krajů Jihomoravského a Zlínského do 15-ti dnů ode dne jeho doručení.

V Brně dne 10.10.2018

předseda Obvodního báňského úřadu
pro území krajů Jihomoravského a Zlínského



MND a.s.

Hodonín, Úprkova 807/6, PSČ 695 01
IČ: 284 83 006

Odborné vedení organizace:

[REDACTED]

[REDACTED]

osvědčení:

závodní § 2 a),b),c),d),e),f),g), § 3e),f),h), vydané Obvodním báňským úřadem v Brně pod ev. č. 0403
báňský projektant § 2 b),c),d),e),f),g), § 3e),f),h), vydané Obvodním báňským úřadem v Brně pod ev.
č. 0471

[REDACTED]

[REDACTED]

osvědčení:

závodní § 2 a),b),c),d),f), § 3 f) vydané Obvodním báňským úřadem v Brně pod ev. č. 0020
báňský projektant § 2 a),b),c),d),e),f),g), § 3f), vydané Obvodním báňským úřadem v Brně pod ev. č.
0631

[REDACTED]

[REDACTED]

[REDACTED]

závodní § 2 a),b),c),d),f),g), § 3 f),g),h) vydané Obvodním báňským úřadem v Brně pod ev. č. 0032
báňský projektant § 2 b),c),d),e),f),g), § 3f), vydané Obvodním báňským úřadem v Brně pod ev. č.
0033

[REDACTED]

[REDACTED]

osvědčení:

závodní § 2 a),b),c),d),e),f), § 3 f), vydané Obvodním báňským úřadem v Brně pod ev. č. 0030
báňský projektant § 2 a),b),c),d),f),g), § 3a),f),h), vydané Obvodním báňským úřadem v Brně pod ev.
č. 0595

Osvědčení k projektování, provádění a vyhodnocování geologických prací v oboru ložisková geologie,
vydané Ministerstvem životního prostředí České republiky dne 2.10.2003, č.j. 72/660/13442/03,
poř.č.1753/2003

[REDACTED]

[REDACTED]

osvědčení:

závodní § 2 a),b),c),d),e),f),g) § 3 f), vydané Obvodním báňským úřadem v Brně pod ev. č. 0357
báňský projektant § 2 b),c),d),f), vydané Obvodním báňským úřadem v Brně pod ev. č. 0039

[REDACTED]

[REDACTED]

osvědčení:

závodní § 2 a),b),c),d),e),f),g), § 3 f), vydané Obvodním báňským úřadem v Brně pod ev. č. 0780
báňský projektant § 2b),d),f), § 3 f), vydané Obvodním báňským úřadem v Brně pod ev. č. 0022

osvědčení:

Závodní § 2 a),b),c),d),e),f),g), § 3 f), vydané Obvodním báňským úřadem v Brně pod ev. č. 0666
Báňský projektant § 2a),b),c),d),e),f),g), § 3f) vydané Obvodním báňským úřadem v Brně pod ev. č. 0667

ředitel HBZS - protokol Českého báňského úřadu v Praze čj. SBS/27946/2013/ČBÚ-21 ze dne 4.11.2013

osvědčení:

Závodní § 2 a),b),c),d),e),f), g), § 3 f), vydané Obvodním báňským úřadem v Brně pod ev. č. 0701
Báňský projektant § 2 a),b),c),d),e),f),g), § 3f), vydané Obvodním báňským úřadem v Brně pod ev. č. 0700

osvědčení:

Závodní § 2 a),b),c),d),e),f), § 3 f), vydané Obvodním báňským úřadem v Brně pod ev. č. 0186
Báňský projektant § 2 a),b),c),d),e),f),g), § 3f), vydané Obvodním báňským úřadem v Brně pod ev. č. 0618

osvědčení:

Závodní § 2 a),b),c),d),e),f),g), § 3 f), vydané Obvodním báňským úřadem v Brně pod ev. č. 0662
Báňský projektant § 2 a),b),c),d),e),f),g), § 3f), vydané Obvodním báňským úřadem v Brně pod ev. č. 0663

Závodní § 2 a),b),c),d),e),f), g), § 3 f), g),h), vydané Obvodním báňským úřadem v Brně pod ev. č. 0411

Báňský projektant § 2,a),b),c),d),f), § 3f) vydané Obvodním báňským úřadem v Brně pod ev. č. 0035

osvědčení:

Závodní § 2 a),b),c),d),e),f), § 3 f), vydané Obvodním báňským úřadem v Brně pod ev. č. 0539
Báňský projektant § 2 b),c),d),f),g), § 3f), vydané Obvodním báňským úřadem v Brně pod ev. č. 0212

osvědčení:

Závodní § 2 a),b),c),d),e),f), § 3 f), vydané Obvodním báňským úřadem pro území krajů Jihomoravského a Zlínského pod ev. č. 0851.

Báňský projektant § 2 a),b),c),d),e),f), § 3 f), vydané Obvodním báňským úřadem pro území krajů Jihomoravského a Zlínského pod ev. č. 0852.

[REDACTED]
[REDACTED]
osvědčení:

Hlavní důlní měřič č.j. SBS 23288/2017/ČBÚ-22, vydané Českým báňským úřadem dne 23.8.2017

[REDACTED]
[REDACTED]
osvědčení:

Projektant instalací elektrických zařízení pro hornickou činnost § 2 a),b),c),d),e),f),g), § 3 f), vydané Obvodním báňským úřadem v Brně pod ev. č. 0311, pro napětí E0, skupiny C4, C7, C8, dle přílohy č.1 vyhl. č.75/2002 Sb.

[REDACTED]
[REDACTED]
osvědčení:

Projektant strojního vybavení § 2 a),b),c),d),e),f), § 3f), vydané Obvodním báňským úřadem v Brně pod ev. č. 0036

[REDACTED]
[REDACTED]
osvědčení:

Projektant strojního vybavení § 2 a),b),c),d),f), § 3f), vydané Obvodním báňským úřadem v Brně pod ev. č. 0029

[REDACTED]
[REDACTED]
Osvědčení k projektování, provádění a vyhodnocování geologických prací v oboru ložisková geologie, vydané Ministerstvem životního prostředí České republiky ze dne 2.10.2003, č.j. 65/660/13436/03, poř.č.1755/2003

[REDACTED]
[REDACTED]
Osvědčení k projektování, provádění a vyhodnocování geologických prací v oboru ložisková geologie, vydané Ministerstvem životního prostředí České republiky ze dne 1.2.2001, č.j. 3808/630/232882/00, poř.č.1243/2001


[REDACTED]
[REDACTED]
Osvědčení k projektování, provádění a vyhodnocování geologických prací v oboru ložisková geologie, vydané Ministerstvem životního prostředí České republiky ze dne 26.2.2009, č.j. 1037/660/2836/ENV/08, poř. č. 2086/2009

[REDACTED]
[REDACTED]
Osvědčení k projektování, provádění a vyhodnocování geologických prací v oboru ložisková geologie, vydané Ministerstvem životního prostředí České republiky ze dne 14.1.2016, č.j. 1832/660/79175/ENV/15, poř. č. 2295/2016

V Brně dne 10.10.2018 [REDACTED]

[REDACTED]
předseda Obvodního báňského úřadu
pro území krajů Jihomoravského a Zlínského

č.j. SBS 29317/2018/OB [REDACTED]



Plná moc

Společnost **MND a.s.**, se sídlem Hodonín, Úprkova 807/6, PSČ 695 01, Česká republika, IČ: 28483006, zapsaná v obchodním rejstříku u Krajského soudu v Brně, sp. zn. B 6209 (dále jen „Zmocnitel“ či „Společnost“), zastoupená níže uvedenými členy představenstva,

zplnomocňuje tímto zaměstnance Společnosti:

RNDr. Jana Hamršmídová, [redacted]
[redacted] Česká republika, pracovní pozice:
Ředitelka Divize E&P

(dále jen „Zmocněnec“),

adresa pro doručování: MND a.s., Hodonín, Úprkova 807/6, PSČ 695 01, Česká republika,

takto:

I.

Zmocněnec je v rámci výkonu práce pro Zmocnitele na dané pozici oprávněn samostatně jednat jménem Zmocnitele a zastupovat Zmocnitele vůči všem institucím, orgánům organizací, fyzickým osobám či jiným třetím osobám, zejména pak vůči orgánům státní správy a samosprávy, soudním a rozhodčím orgánům, vůči orgánům činným v trestním řízení, dále vůči bankám či jiným finančním institucím, apod.

Zmocněnec je rovněž oprávněn samostatně jednat jménem Zmocnitele v jakékoli záležitosti i v případech, že je pro takové jednání zákonem vyžadována zvláštní plná moc (zejména, nikoli však pouze, podle § 84 notářského řádu, apod., případně podle jakýchkoli ustanovení zákona č. 89/2012 Sb., občanského zákoníku či zákona č. 90/2012 Sb., o obchodních korporacích).

Zmocněnec je samostatně oprávněn zejména:

- podepisovat prohlášení, smlouvy, dohody, či jakékoli jiné dokumenty jménem Zmocnitele, za podmínky, že hodnota plnění, které je předmětem těchto dokumentů, nepřesahuje [redacted] Kč;
- zřizovat, rušit bankovní účty společnosti a podepisovat bankovní dokumenty vztahující se k těmto právním jednáním;
- podepisovat jakékoli smluvní či jiné právní akty nebo činit i jiná jednání v rámci pracovněprávních vztahů;

Power of Attorney

Company **MND a.s.**, with its registered office in Hodonín, Úprkova 807/6, Postal Code 695 01, the Czech Republic, Identification No.: 28483006, registered in the Commercial Register kept with the Regional Court in Brno, Reg. No. B 6209, (hereinafter referred to as “Principal” or “Company”), represented by the below mentioned members of the Board of Directors,

hereby authorizes the employee of the Company:

Mrs Jana Hamršmídová, [redacted]
[redacted] the Czech Republic, work position: E&P Division Director

(hereinafter the “Attorney”),

Delivery address: MND a.s., Hodonín, Úprkova 807/6, Postal Code 695 01, the Czech Republic,

as follows:

I.

The Attorney, acting as an employee of the Principal in the relevant position, is entitled to individually act on behalf of the Principal and represent the Principal towards all institutions, authorities, organizations, individuals or other third parties, especially to state and local governmental bodies, to judicial and arbitral bodies, to law enforcement authority management, as well as to banks and other financial institutions, etc.

The Attorney is also entitled to individually act on behalf of the Company in all and any affairs even when a special power of attorney is required for these acts by the law (in particular, but without limitation, under Sect. 84 of the Notary Rules Act, etc., eventually under any provisions of the Act No. 89/2012 Coll., the Civil Code or Act No. 90/2012 Coll., on business corporations).

The Attorney is individually authorized, in particular, to:

- sign, on behalf of the Principal, declarations, contracts, agreements or other documents, provided that the value of the transaction which is the object of these documents does not exceed CZK [redacted];
- establish, discontinue or otherwise dispose of the Company's bank accounts and sign bank documents relating to such acts;
- sign any contractual or other legal acts or take other actions as part of employment relationships;

- d) podávat návrhy a žádosti k soudům, správním orgánům či rozhodčím orgánům, přijímat doručované písemnosti;
- e) vzdávat se práv, nároků či plnění, je-li to v zájmu Zmocnitele.

to vše v záležitostech týkajících se činnosti Divize E&P.

Zmocněnec není oprávněn uzavírat smlouvy, dohody, či jiné dokumenty v níže uvedených záležitostech, které jsou vyhrazeny představenstvu Společnosti, přesahuje-li jejich hodnota plnění [REDACTED]:

- uzavírání a podepisování úvěrových smluv,
- uzavírání a podepisování smluv o sponzoringu, darování, grantu či jiné formě podpory,
- uzavírání a podepisování dohod o narovnání, vypořádání či obdobných,
- uzavírání a podepisování smluv o postoupení pohledávky či převodu práva,
- uzavírání a podepisování dohod o obchodním zastoupení či obdobné spolupráci,

(dále jen „**Vyhrazené záležitosti**“).

II.

Nad rámec samostatného zmocnění, jak je uvedeno výše v článku I., je Zmocněnec dále oprávněn, avšak pouze vždy společně s jedním z následujících zaměstnanců Společnosti:

[i] Ing. Radim Ciprys, [REDACTED] pracovní pozice: Finanční ředitel; anebo

[ii] Mgr. Pavel Kotásek, [REDACTED] pracovní pozice: Ředitel Úseku interních služeb;

podepisovat prohlášení, smlouvy, dohody, či jiné dokumenty jménem Zmocnitele, za podmínky, že hodnota plnění, jež je předmětem těchto dokumentů, nepřesahuje [REDACTED] v záležitostech týkajících se činnosti Divize E&P.

Toto oprávnění se netýká jednání ve Vyhrazených záležitostech, jak jsou definovány výše.

III.

Zmocněnec je oprávněn, ve výše uvedeném rozsahu nebo pouze k určitému jednání, udělit písemnou plnou moc jiné fyzické osobě, aby místo něho jednala za Zmocnitele, za podmínky, že hodnota případného plnění nepřesáhne [REDACTED] Kč.

- d) submit proposals and applications to the courts, administrative authorities or arbitration authorities and to accept registered documents;
- e) waiving rights, claims or performance when in the interest of the Principal.

all in the matters related to activities of the E&P Division.

The Attorney is not entitled to sign contracts, agreements or other documents in the following affairs, which are reserved to Company's Board of Directors, if the transaction value exceeds [REDACTED]:

- signing of credit / loan agreements,
- signing of agreements on sponsorship, donation, grant or similar form of support,
- signing of agreements on settlement, composition or similar,
- signing of agreements on assignment of receivable or transfer of right,
- signing of agreements on dealership or similar partnership,

(hereinafter the “**Reserved Affairs**”)

II.

In addition to individual authorization of the Attorney as stated in Clause I. above, the Attorney is further authorized, but only always together with one of the following employees of the Company:

[i] Mr Radim Ciprys, [REDACTED] work position: Financial Director; or

[ii] Mr Pavel Kotásek, [REDACTED] work position: Director of Internal Services Division;

to sign on behalf of the Principal a declarations, contracts, agreements or other documents, provided that the value of the transaction which is object of these documents does not exceed CZK [REDACTED] in the matters related to activities of the E&P Division.

This authorization does not relate to acting in the Reserved Affairs, as defined here above.

III.

The Attorney is also authorized, in the above range or only to a particular act, to issue a written power of attorney to another person to represent the Principal on his behalf, but on condition that the eventual value of such transaction does not exceed CZK [REDACTED]

Pro vyloučení pochybností, není-li výslovně vyžadováno jednání společně s další osobou, je Zmocněnec v rámci tohoto zmocnění oprávněn jednat samostatně.

Pro účely této plné moci se hodnotou plnění transakce nebo smlouvy rozumí smluvní nebo jinak předpokládaná cena či hodnota bez daně z přidané hodnoty, jiných daní a poplatků, vyjádřená v Kč nebo ekvivalentu v jiné měně.

Toto zplnomocnění se řídí českým právem. V případě rozporů mezi českou a anglickou jazykovou verzí je rozhodující česká verze.

Toto zplnomocnění je uděleno na dobu určitou s účinností od **1. září 2020** a zaniká [i] dnem 31. ledna 2021, nebo [ii] dnem skončení pracovního poměru Zmocněnce ke Společnosti, anebo [iii] změnou pracovního zařazení Zmocněnce u Společnosti; podle toho, co nastane dříve. Tímto zplnomocněním se rovněž nahrazují veškerá dřívější zplnomocnění udělená Společností Zmocněnci stejného či obdobného obsahu.

V Praze, dne 17. srpna 2020


za MND a.s.



*Člen představenstva /
The Member of the Board of Directors*



Toto zplnomocnění v plném rozsahu přijímám. /
I accept this Power of Attorney in the full extent.



To avoid any doubts, within this empowering the Attorney is authorized to act separately unless acting together with another person is required explicitly.


For the purpose of this authorization, a contractual or otherwise presumed price or value excluding value added tax, other taxes and levies, expressed in CZK or equivalent in other currency, shall be deemed to be the transaction or contract value.

This authorization is governed by the Czech laws. In the event of any discrepancies between the Czech and English language versions hereof, the Czech version shall prevail.

This Power of Attorney is being granted for a time-limited period **effective from 1st September, 2020** and expires [i] on 31st January, 2021, or [ii] on the day of termination of Attorney's employment with the Principal, or [iii] by the change of the Attorney's working position at the Principal; whatever occurs first. By this Power of Attorney all and any previous authorizations with the same or similar object granted by the Principal to the Attorney are replaced.

In Prague, dated 17th August, 2020

On behalf of MND a.s.



The Member of the Board of Directors

Běžné číslo ověřovací knihy O - III - 1241 / 2020

Ověřuji, že pan **Miroslav Jestřabík**, [redacted]
[redacted] 3, jehož
totožnost byla prokázána platným úředním průkazem,
uznal přede mnou podpis na této listině za vlastní.

V Praze dne 18 - 08 - 2020

Běžné číslo ověřovací knihy O - III - 1237 / 2020

Ověřuji, že **Ing. Jiří Ječmen**, n [redacted]
[redacted] jehož totožnost byla
prokázána platným úředním průkazem, uznal přede
mnou podpis na této listině za vlastní.

V Praze dne 18 - 08 - 2020

OVĚŘIŠ MO