

Níže uvedeného dne, měsíce a roku uzavřeli v souladu s ustanovením § 2184 a násl. občanského zákoníku :

**město Příbram**

se sídlem Tyršova 108, 261 19 Příbram I  
zastoupené Mgr. Janem Konvalinkou, starostou  
IČ : 00243132, DIČ : CZ00243132  
E-mail: e-podatelna@prijbram.eu

*- na straně jedné, dále také jen " město " -*

a

**Svazek obcí pro vodovody a kanalizace Příbram**

se sídlem Pod Anenskou čp. 149, Příbram IV  
zastoupený předsedou správní rady, Ing. Josefem Kaiserem  
a členem správní rady JUDr. Janou Krylovou  
IČ: 48955001, DIČ: 063-48955001,  
E-mail: jbenda@svazekpb.cz

*- na straně druhé, dále také jen " Svazek obcí " -*

tuto

**Směnnou smlouvu**

**I.**

Město Příbram prohlašuje, že je výlučným vlastníkem mimo jiných i těchto pozemků :

- pozemku parc. č. 139 – zastavěná plocha a nádvoří o výměře 126 m<sup>2</sup> jehož součástí je budova bez čp/če – stavba technického vybavení, budova stojí na pozemku č. St. 139
- pozemku parc. č. 140/1 – ostatní plocha, jiná plocha o výměře 6.544 m<sup>2</sup>
- pozemku parc. č. 140/2 – zastavěná plocha a nádvoří o výměře 6 m<sup>2</sup> na kterém stojí budova bez čp/če – jiná stavba,
- pozemku parc. č. 141 – ostatní plocha, ostatní komunikace o výměře 311 m<sup>2</sup>

zapsaných v katastru nemovitostí vedeném Katastrálním úřadem pro Středočeský kraj, Katastrální pracoviště Příbram na listu vlastnictví č. 10001 pro obec Příbram a katastrální území Brod u Příbramě.

**II.**

Svazek obcí pro vodovody a kanalizace prohlašuje, že je výlučným vlastníkem vodohospodářského majetku – vodovodních řadů, specifikovaných v následujícím seznamu :

DN	délka m	místo	Inv. č.	materiál	rok zařazen.
500	957	PB IV - PB Asie	667708	litina vyšší pásma	1997
500	700	PB III - PB IV		ocel vyšší pásma	1975
400	178	PB IV - VII		litina střední pásma	1997
500	697	PB III - PB IV		ocel střední pásma	1975
-	-	rekonstrukce šachty-kalníky Nový rybník	690673	-	2006
-	-	předav. vodoměrná - řad J u Drupolu	690308	-	2002
300	1090	pole-Lazec	6900691	litina	2005
150	90	VDJ - pole	651220	litina	1963
300	118	VDJ - pole		litina	1957
300	743	Lazec		azbestocement	1957
300	25	Lazec		litina	1957
300	473	Lazec - Baník		azbestocement	1957
250	33	Baník		litina	1957
300	111	Baník		litina	2014
250	24	Ke stadionu		litina	2005
250	74	Ke stadionu		litina	2005
300	461	Ke stadionu		litina	1957
300	24	Ke stadionu		litina	1957
300	23	Ke stadionu		litina	1957
300	42	Ke stadionu		litina	2005
200	271	PB V		651140	litina
200	238	PB V	litina		2008
200	64	PB V	litina		1961
200	215	PB V	litina		2010
160	25	podchod pod tratí	303447	PE	2003
200	800	směr Brod	650586	litina	1961
300	110	Brod		litina	1981
250	350	Brod		ocel	1981

Poloha výše specifikovaného vodohospodářského majetku v terénu je orientačně vyznačena v mapových podkladech – Přílohách č. 1 až č. 4 této smlouvy.

### III.

Smluvní strany se dohodly na směně pozemků města uvedených v článku I. této smlouvy za vodohospodářský majetek Svazku obcí uvedený v článku II. této smlouvy tak, že

a) **Město Příbram** se stává vlastníkem vodohospodářského majetku – vodovodních řadů, specifikovaných v seznamu uvedeném výše v čl. II. této smlouvy, vlastnický dosud náležejícího Svazku obcí pro vodovody a kanalizace, se všemi oprávněními, povinnostmi, jakož i s veškerými součástmi a příslušenstvím v rozsahu, v jakém jej dosud Svazek obcí pro vodovody a kanalizace vlastnil, a

b) **Svazek obcí pro vodovody a kanalizace** se stává vlastníkem pozemků v katastrálním území Brod u Příbramě :

- parc. č. 139 – zastavěná plocha a nádvoří
- parc. č. 140/1 – ostatní plocha, jiná plocha
- parc. č. 140/2 – zastavěná plocha a nádvoří
- parc. č. 141 – ostatní plocha, ostatní komunikace

specifikovaných výše v článku I. této smlouvy vlastnický dosud náležejících městu Příbram se všemi oprávněními, povinnostmi, jakož i s veškerými součástmi a příslušenstvím v rozsahu, v jakém je dosud město Příbram vlastnilo.

#### IV.

Směnou pozemků a vodohospodářského majetku výše v čl. III. této smlouvy definovanou jsou město Příbram a Svazek obcí pro vodovody a kanalizace vzájemně zcela vyrovnáni a více nebudou vůči sobě ničeho na vyrovnání hodnot směňovaných věcí požadovat.

#### V.

Účastníci této smlouvy výslovně prohlašují, že jim je stav směňovaných věcí dobře znám, Svazek obcí si před podpisem nabývané nemovitosti prohlédl, město Příbram se seznámilo se stavem a stářím nabývaného vodohospodářského majetku a účastníci této smlouvy věci směňují v tomto stavu, v jakém se nacházejí ke dni podpisu této smlouvy.

Svazek obcí je seznámen se skutečností, že na pozemku parc. č. 140/2 – zastavěná plocha a nádvoří o výměře 6 m<sup>2</sup> stojí budova bez čp/če – jiná stavba, jejímž vlastníkem je I.SčV, a.s. a tato společnost svého zákonného předkupního práva k uvedenému pozemku nevyužila.

#### VI.

Vlastnictví k nemovitostem specifikovaným v čl. I., které jsou předmětem této směnné smlouvy přejde na Svazek obcí vkladem práva vlastnického do katastru nemovitostí.

Tímto dnem přejdou na Svazek obcí veškeré užitky, nebezpečí, povinnosti a práva s nabývanými nemovitostmi spojená.

Do doby vkladu práva vlastnického ke směňovaným nemovitostem do katastru nemovitostí jsou účastníci této smlouvy svými smluvními projevy vázáni.

#### VII.

A. Směna nemovitostí specifikovaných v čl. I. byla projednána a schválena na zasedání Zastupitelstva města Příbram dne 22. 6. 2020.

Město Příbram současně prohlašuje ve smyslu ust. § 41 zákona č. 128/2000 Sb. o obcích, že záměr města Příbram směniti nemovitý majetek – pozemky parc. č. 139 – zastavěná plocha a nádvoří, parc. č. 140/1 – ostatní plocha, jiná plocha, parc. č. 140/2 – zastavěná plocha a nádvoří a parc. č. 141 – ostatní plocha, ostatní komunikace, vše v katastrálním území Brod u Příbramě byl na Městském úřadě Příbram zveřejněn od 27. 5. 2020 do 22. 6. 2020, tedy 15 dní předtím, nežli dne 22. 6. 2020 byla směna nemovitostí projednána a schválena Zastupitelstvem města Příbram.

B. Směna vodohospodářského majetku specifikovaného v čl. II. byla projednána a schválena na valné hromadě Svazku obcí pro vodovody a kanalizace dne 30. 6. 2020.


## VIII.

Účastníci smlouvy shodně prohlašují, že smlouvu si před jejím podpisem přečetli, znění smlouvy odpovídá jejich pravé a svobodné vůli a jako takovou ji podepisují.


## IX.

Účastníci žádají, aby na základě této smlouvy o výměně byl v katastru nemovitostí u Katastrálního úřadu pro Středočeský kraj, katastrální pracoviště Příbram proveden vklad práva vlastnického ke směřovaným nemovitostem specifikovaným v článku I. této směnné smlouvy pro Svazek obcí pro vodovody a kanalizace.

V Příbrami dne - 5 - 11 - 2020



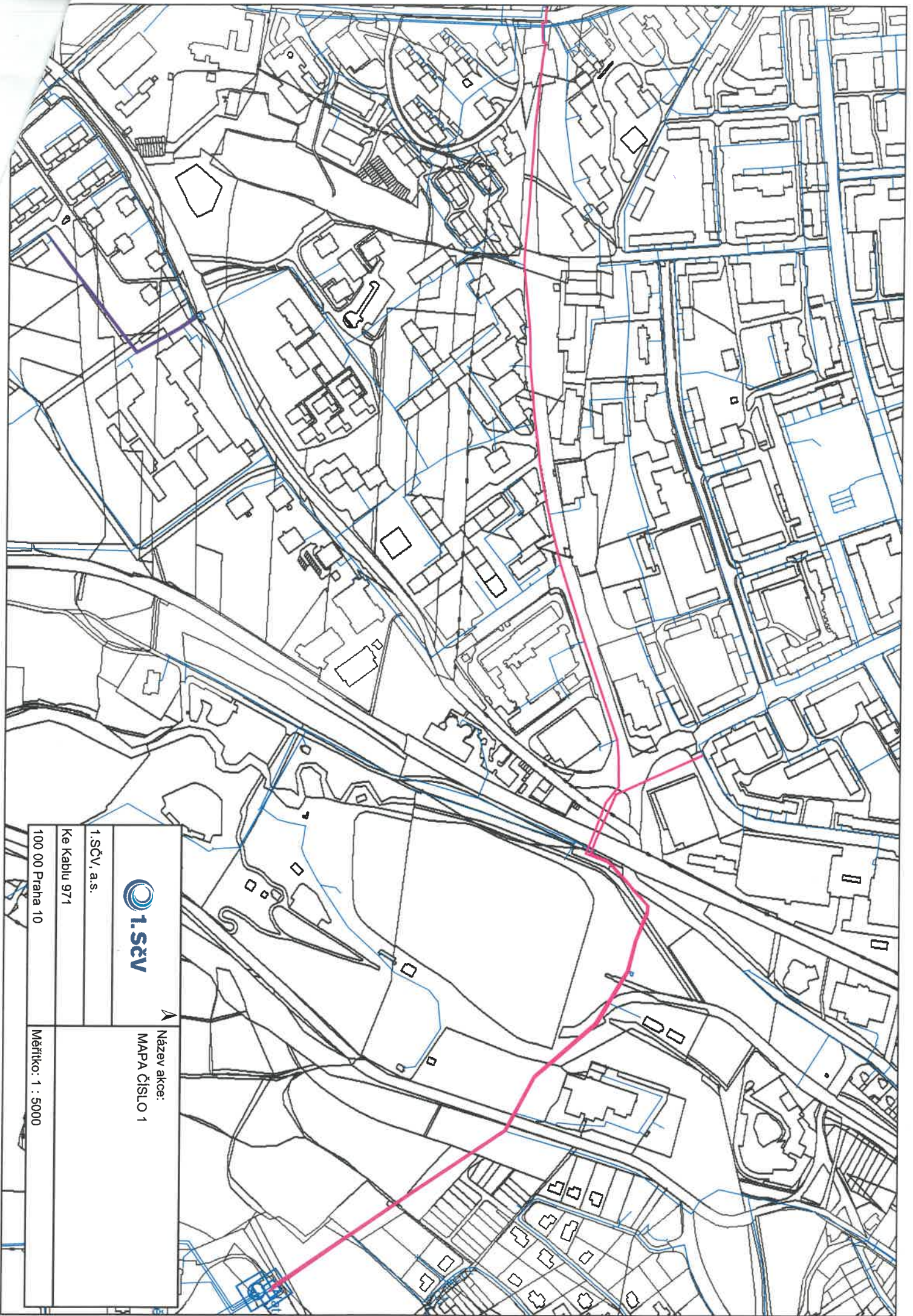
za město Příbram  
Mgr. Jan Konvalinka  
starosta města



za Svazek obcí pro vodovody a kanalizace  
Ing. Josef Kaiser, předseda správní rady  
JUDr. Jana Krylová, členka správní rady



2. 11. 2020



**1.SČV**

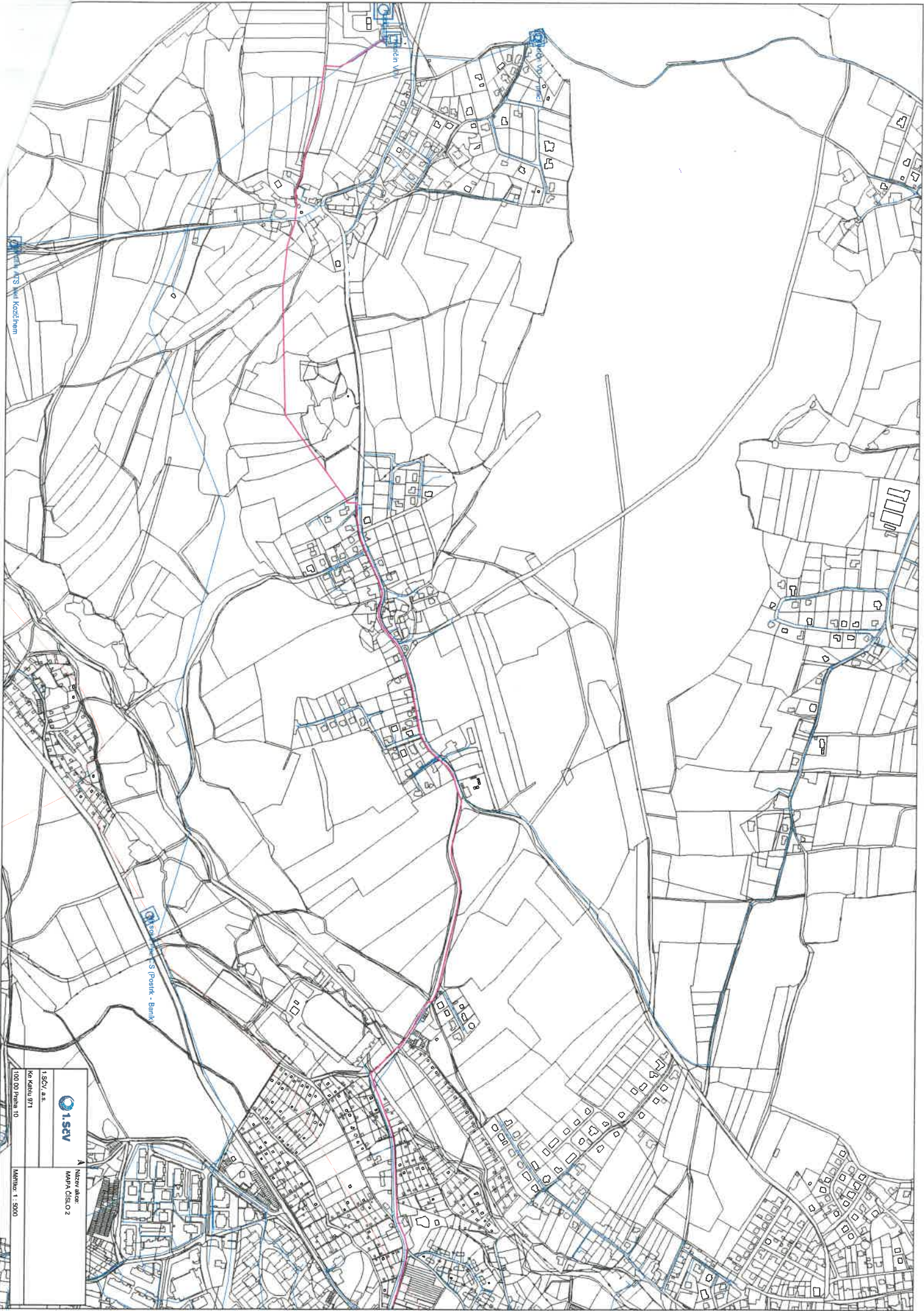
1.SČV, a.s.

Ke Kablo 971

100 00 Praha 10

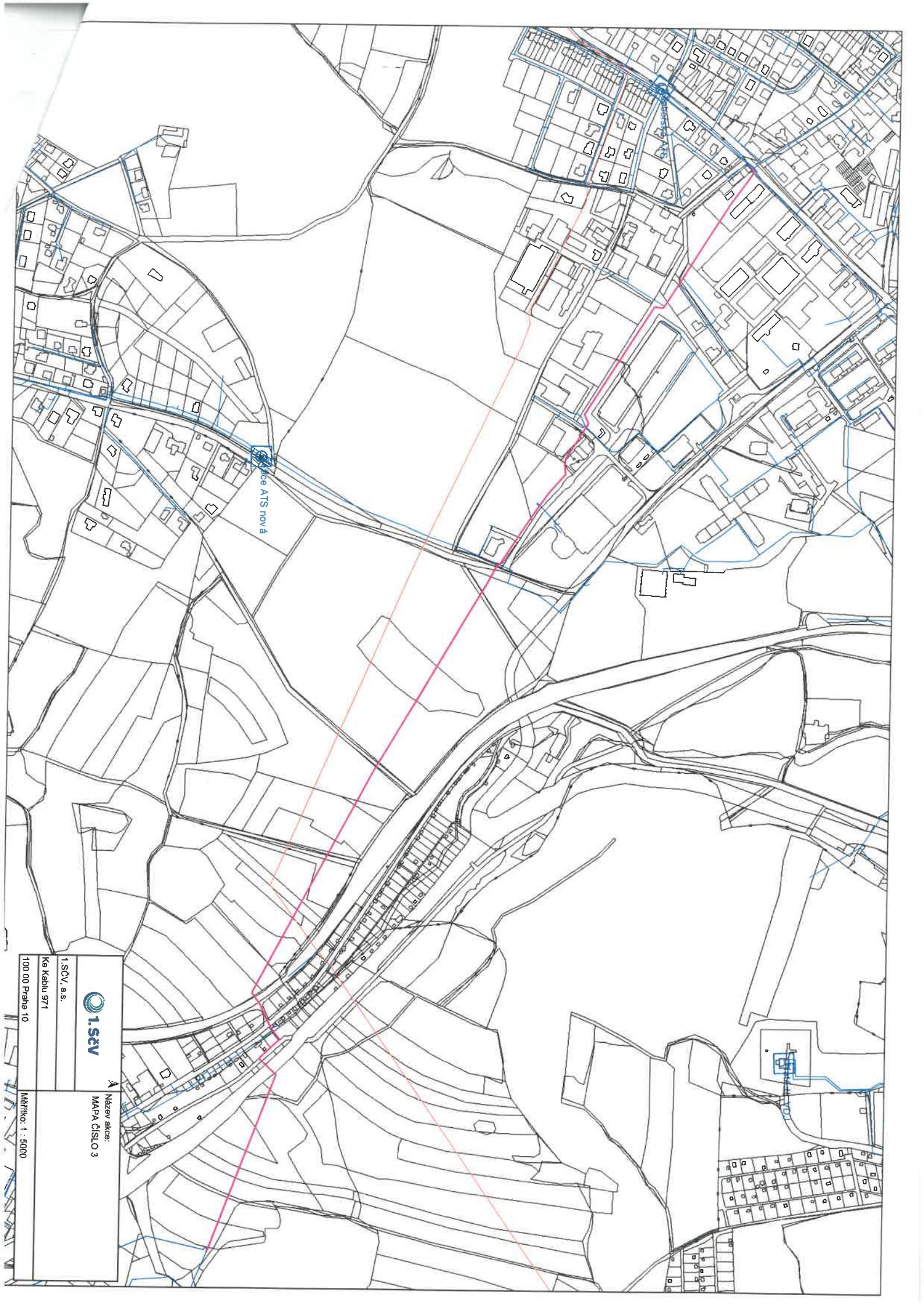
Název akce:  
MAPA ČÍSLO 1

Měřítko: 1 : 5000



1:5000  
1:5000  
1:5000

	1. SVV, a.s.
Kč Kancelie 971	
100 00 Praha 10	
Měřítko 1 : 5000	
A	
Název akce	
MAPA ČÍSLO 2	



Akce ATS nov 4



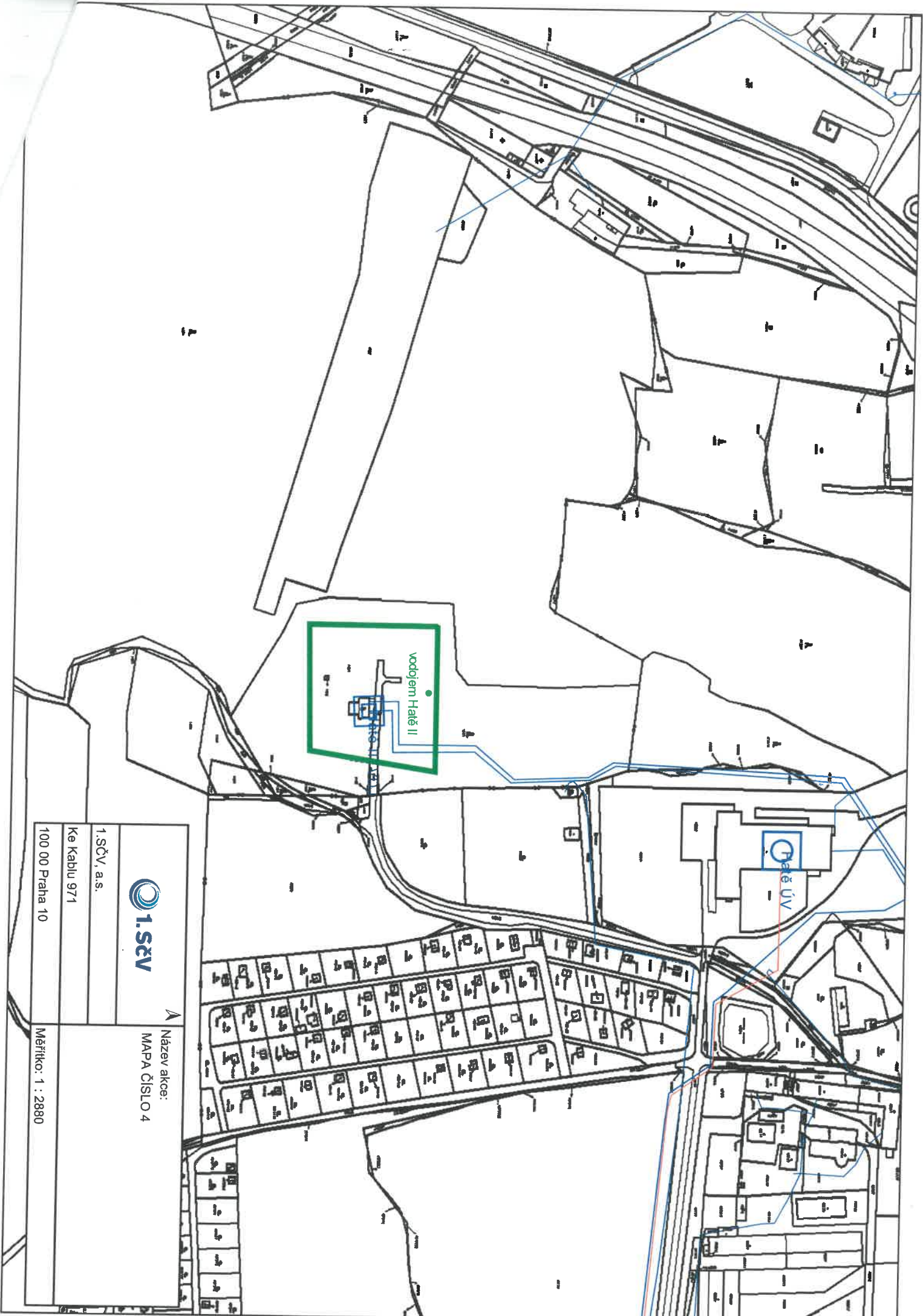
I.S.C.V. a.s.

Ke Kabinu 971

100 00 Praha 10

Název akce:  
MAPA ČÍSLO 3

Měřítko: 1 : 5000



vodojem Hatě II

Pateč UV



**I.SČV**

I.SČV, a.s.


Ke Kابلu 971

100 00 Praha 10

Název akce:  
MAPA ČÍSLO 4

Měřítko: 1 : 2880





50