



KUJCP01NDC85

50/100SH/177/20

Číslo smlouvy 010/20/011/03/00

DAROVACÍ SMLOUVA

kteřou uzavřeli podle § 2055 a násl. zákona č. 89/2012 Sb., občanský zákoník níže uvedeného dne, měsíce a roku účastníci:

Město Tábor

se sídlem v Táboře, Žižkovo nám. č. p. 2, PSČ 390 15
zastoupené starostou města Ing. Štěpánem Pavlíkem
IČO 00253014

/dále jen dárce/

a

Jihočeský kraj

se sídlem v Českých Budějovicích, U Zimního stadionu 1952/2, PSČ 370 76
zastoupený Bc. Jiřím Švecem, uvolněným členem Rady Jihočeského kraje na základě plné moci udělené dne 31.
5. 2017 Mgr. Ivanou Stráskou, hejtmankou Jihočeského kraje v souladu s ustanovením s § 441 občanského
zákoníku č. 89/2012 Sb.

IČO 70890650

DIČ CZ 70890650, plátce DPH

/dále jen obdarovaný/

I. Předmět daru

Dárce je dle stavu zápisů v katastru nemovitostí výlučným vlastníkem pozemku evidovaného v katastru nemovitostí jako pozemková parcela číslo **21/2** o výměře 26 m², ostatní plocha, silnice, pozemková parcela číslo **21/3** o výměře 19 m², ostatní plocha, silnice, pozemková parcela číslo **21/4** o výměře 18 m², ostatní plocha, silnice, pozemková parcela číslo **21/5** o výměře 26 m², ostatní plocha, silnice, pozemková parcela číslo **21/6** o výměře 52 m², ostatní plocha, silnice, pozemková parcela číslo **21/7** o výměře 15 m², ostatní plocha, silnice, pozemková parcela číslo **21/8** o výměře 18 m², ostatní plocha, silnice, pozemková parcela číslo **59/1** o výměře 589 m², ostatní plocha, silnice, pozemková parcela číslo **59/2** o výměře 32 m², ostatní plocha, silnice, pozemková parcela číslo **59/3** o výměře 26 m², ostatní plocha, silnice, pozemková parcela číslo **59/4** o výměře 39 m², ostatní plocha, silnice, pozemková parcela číslo **154/1** o výměře 3465 m², ostatní plocha, ostatní komunikace a pozemková parcela číslo **1613/1** o výměře 19908 m², ostatní plocha, silnice, které jsou zapsány na Katastrálním úřadě pro Jihočeský kraj, Katastrální pracoviště Tábor na listu vlastnictví číslo 10001 pro obec Tábor a katastrální území **Měšice u Tábora**.

Geometrickým plánem číslo 2865 – 77/2019 ze dne 10. 10. 2019 byl oddělen z pozemkové parcely 59/1, katastrální území Měšice u Tábora, díl „a“ o výměře 91 m².

Geometrickým plánem číslo 2865 – 77/2019 ze dne 10. 10. 2019 byl dále oddělen z pozemkové parcely 154/1, katastrální území Měšice u Tábora, díl „b“ o výměře 10 m².

Geometrickým plánem číslo 2865 – 77/2019 ze dne 10. 10. 2019 byl dále oddělen z pozemkové parcely 1613/1, katastrální území Měšice u Tábora, díl „f“ o výměře 3023 m².

Geometrickým plánem číslo 2865 – 77/2019 ze dne 10. 10. 2019 byly dále sloučeny nemovitosti výše popsané jako díl „a“ o výměře 91 m², díl „b“ o výměře 10 m² a díl „f“ o výměře 3023 m² a dále jako pozemková parcela číslo **21/2** o výměře 26 m², ostatní plocha, silnice, pozemková parcela číslo **21/3** o výměře 19 m², ostatní plocha, silnice, pozemková parcela číslo **21/4** o výměře 18 m², ostatní plocha, silnice, pozemková parcela číslo **21/5** o výměře 26 m², ostatní plocha, silnice, pozemková parcela číslo **21/6** o výměře 52 m², ostatní plocha, silnice, pozemková parcela číslo **21/7** o výměře 15 m², ostatní plocha, silnice, pozemková parcela číslo **21/8** o výměře 18 m², ostatní plocha, silnice, pozemková parcela číslo **59/2** o výměře 32 m², ostatní plocha, silnice, pozemková parcela číslo **59/3** o výměře 26 m², ostatní plocha, silnice a pozemková parcela číslo **59/4** o výměře 39 m², ostatní plocha, silnice, katastrální území Měšice u Tábora do **pozemkové parcely 1613/47 o výměře 3395 m², ostatní plocha, silnice, katastrální území Měšice u Tábora.**

Na základě této smlouvy darovací předává dárce do vlastnictví obdarovaného pozemek výše popsaný jako pozemková parcela **1613/47** o výměře 3395 m², ostatní plocha, silnice, **katastrální území Měšice u Tábora** a obdarovaný nemovitost přijímá bez výhrad do svého vlastnictví.

Výše uvedený pozemek, který je předmětem daru, je zastavěn stavbou silnice III/4093.

Správě a údržbě silnic Jihočeského kraje, se sídlem České Budějovice, Nemanická 2133/10, IČO 70971641 je majetek, který je předmětem daru dle této smlouvy, předáván k hospodaření jako svěřený majetek dle ustanovení čl. VI. odst. 1 zřizovací listiny.

II. Darování věci

Dárce daruje a předává a obdarovaný přijímá a přejímá předmět daru popsaný v bodě I. této smlouvy se všemi právy a požitky, s nimiž dárce tuto nemovitost držel a užíval nebo byl oprávněn držet a užívat.

III. Záruka

Obdarovaný prohlašuje, že předmět daru zná a byl dárce seznámen s jeho současným stavem. Dárce ručí za to, že předmět daru přejde do vlastnictví obdarovaného prost jakýchkoliv práv třetích osob a jakýchkoliv peněžitých zatížení, tedy prost všech závazků, vyjma těch zapsaných v katastru nemovitostí v části C LV č. 10001 pro obec Tábor a Měšice u Tábora.

Pro případ, že by se některé další dluhy či závazky vyskytly, se dárce zavazuje, že je sám uspokojí.

IV. Převzetí

Převzetí předmětu daru se uskuteční v den vkladu vlastnického práva do katastru nemovitostí u Katastrálního úřadu pro Jihočeský kraj, Katastrální pracoviště Tábor.

Obdarovaný nastupuje tímto okamžikem do skutečného držení předmětu daru a přechází na něho nebezpečí škody, nahodilé zkázy a nahodilého zhoršení předmětu daru.

V. Nabytí vlastnického práva

Vlastnické právo k převáděné nemovitosti podle této smlouvy přejde na obdarovaného zápisem vkladu vlastnictví do katastru nemovitostí.

Právní účinky vkladu vznikají na základě pravomocného rozhodnutí o jeho povolení k okamžiku doručení návrhu na vklad vlastnického práva katastrálnímu úřadu.

Účastníci smlouvy se zavazují učinit nebo podat všechny potřebné a účelné úkony nebo prohlášení tak, aby vklad mohl být neprodleně proveden.

VI. Náklady a poplatky

Poplatky spojené s vkladem vlastnického práva do katastru nemovitostí ve výši 2. 000, --Kč uhradí obdarovaný z této smlouvy tak, že kolek s nominální hodnotou 2. 000, --Kč vylepí na návrh na vklad do katastru nemovitostí. Náklady spojené s vyhotovením geometrického plánu uhradilo město Tábor před podpisem této darovací smlouvy.

VII. Zápis na katastrálním úřadě

Smluvní strany žádají, aby na základě této darovací smlouvy byl na Katastrálním úřadě pro Jihočeský kraj, Katastrální pracoviště Tábor proveden na příslušném listu vlastnictví zápis o změně vlastníka.

VIII. Platnost smlouvy

Tato smlouva nabývá platnosti dnem jejího podpisu oběma účastníky smlouvy a účinnosti dnem zveřejnění v registru smluv.

Platnost této smlouvy darovací je podmíněna připojením doložky potvrzující splnění podmínek uložených ustanovením § 23 z. č. 129/2000 Sb., o krajích v platném znění.

Platnost této smlouvy darovací je podmíněna připojením doložky potvrzující splnění podmínek uložených ustanovením § 41 zákona č. 128/2000 Sb., o obcích v platném znění.

IX.



V neupravených částech se tato darovací smlouva řídí ustanoveními § 2055 a násl. zákona č. 89/2012 Sb., občanského zákoníku.

Účastníci smlouvy berou na vědomí, že smlouva bude uveřejněna v registru smluv zřízeném podle zákona č. 340/2015 Sb., o registru smluv, ve znění pozdějších předpisů. Smluvní strany prohlašují, že tato smlouva neobsahuje údaje, které tvoří předmět jeho obchodního tajemství podle § 504 zákona č. 89/2012 Sb., občanský zákoník, ve znění pozdějších předpisů.

Účastníci smlouvy po jejím přečtení výslovně prohlásili, že tato smlouva byla sepsána podle jejich pravé a svobodné vůle, nikoliv v tísní a za nápadně nevýhodných podmínek a že je prosta omylu. Na důkaz toho připojují své podpisy.



Tato darovací smlouva byla sepsána ve čtyřech stejnopisech s platností originálu, z nichž každá ze zúčastněných stran obdrží po dvou vyhotoveních.

V Českých Budějovicích, dne 15 -10- 2020



Bc. Jiří Švec
uvolněný člen Rady Jihočeského kraje

V Táboře, dne 26. 10. 2020



Ing. Štěpán Pavlík
starosta města Tábor