

## DODATEK Č. 1

### K PROVÁDĚCÍ SMLOUVĚ (SMLOUVĚ O DÍLO)

ze dne 25. 10. 2019

na Rámcovou smlouvu – Souhrn smluvních dohod, č. 01UK-002969

dílčí veřejná zakázka „D6 Hořesedly, obchvat – aktualizace DSP + IČ“ č. 07PT-001256

č. smlouvy Objednatele: 07PT-001256, TPR/19/189

č. smlouvy Zhotovitele: 19-299

(dále jen „Smlouva“) mezi

#### Ředitelstvím silnic a dálnic ČR

se sídlem Na Pankráci 546/56, 140 00 Praha 4  
IČO: 65993390  
DIČ: CZ65993390  
právní forma: příspěvková organizace  
bankovní spojení: [REDACTED]  
zastoupeno: [REDACTED], generálním ředitelem  
kontaktní osoba ve věcech smluvních: [REDACTED], ředitel ŘSD ČR Správa Karlovy Vary  
se sídlem: Závodní 369/82, 360 06 Karlovy Vary  
e-mail: [REDACTED]  
tel: [REDACTED]  
kontaktní osoba ve věcech technických: [REDACTED]  
e-mail: [REDACTED]  
tel: [REDACTED]  
(dále jen „Objednatel“)

a

#### PRAGOPROJEKT, a.s.

se sídlem K Ryšánce 1668/16, 147 54 Praha 4  
IČO: 452 72 387  
DIČ: CZ45272387  
zápis v obchodním rejstříku: u Městského soudu v Praze, oddíl B, vložka 1434  
právní forma: akciová společnost  
bankovní spojení: [REDACTED]  
zastoupen: [REDACTED], předsedou představenstva  
kontaktní osoba ve věcech smluvních: [REDACTED], předseda představenstva  
e-mail: [REDACTED]  
tel: [REDACTED]  
kontaktní osoba ve věcech technických: [REDACTED]  
e-mail: [REDACTED]  
tel: [REDACTED]

jako správce společnosti „PGP/VIAPONT – RS na projektové práce 2017“

**VIAPONT, s.r.o.**

se sídlem Vodní 258/13, okres Brno-město, 602 00 Brno  
IČO: 469 95 447  
DIČ: CZ46995447  
zápis v obchodním rejstříku: u Krajského soudu v Brně, oddíl C, vložka 8917  
právní forma: společnost s ručením omezeným  
bankovní spojení: [REDAKCE]  
zastoupen: [REDAKCE], jednatelem  
kontaktní osoba ve věcech smluvních: [REDAKCE], jednatel  
e-mail: [REDAKCE]  
tel: [REDAKCE]  
kontaktní osoba ve věcech technických: [REDAKCE], jednatel  
e-mail: [REDAKCE]  
tel: [REDAKCE]

*jako společník společnosti „PGP/VIAPONT – RS na projektové práce 2017“*

(dále jen „**Zhotovitel**“)

(Objednatel a Zhotovitel dále také společně jako „**Smluvní strany**“ nebo každý samostatně jen „**Smluvní strana**“).

Smluvní strany se níže uvedeného dne, měsíce a roku v souladu s bodem 23.1. Všeobecných obchodních podmínek Rámcové smlouvy dohodly na uzavření Dodatku č. 1 k Prováděcí smlouvě.

## **Článek I.**

### **Předmět dodatku**

Předmětem tohoto Dodatku č. 1 je úprava rozsahu předmětu plnění dle Prováděcí smlouvy, která vyplynula z projednání konceptu projektové dokumentace, a na to navazující úprava ceny díla a termínu plnění.

## **Článek II.**

### **Úprava rozsahu předmětu plnění**

1. Úprava rozsahu předmětu plnění spočívá v:

a) zajištění Geodetického podkladu pro projektovou činnost, který bude obsahovat:

- Základní vytyčovací síť (samostatný projekt),
- Geodetickou dokumentaci zpracovanou dle platných předpisů ŘSD,
- aktualizaci geodetického zaměření

b) zajištění Pedologického průzkumu,

c) zajištění Plánu rekultivace,

d) zajištění Studie vlivu stavby na stávající objekty v blízkosti záměru.

2. Smluvní strany konstatují, že výše uvedené rozšíření rozsahu předmětu díla přesahuje předpokládaný rozsah plnění dle Prováděcí smlouvy.

### **Článek III.**

#### **Úprava ceny díla**

1. S ohledem na změnu rozsahu předmětu plnění popsanou v čl. II tohoto Dodatku č. 1 se Smluvní strany dohodly na následujícím navýšení ceny díla:

**Nová cena díla dle Dodatku č. 1 Prováděcí smlouvy** **8 835 256,- Kč (bez DPH)**

Rozdělení ceny:

- |   |                          |
|---|--------------------------|
| a) aktualizace projektové dokumentace pro stavební povolení   | 7 000 360,- Kč (bez DPH) |
| b) inženýrská činnost, včetně zajištění stavebního povolení   | 730 656,- Kč (bez DPH)   |
| c) Geodetický podklad, Pedologický průzkum, Plán rekultivace, Studie vlivu stavby na stávající objekty v blízkosti záměru | 1 104 240,- Kč (bez DPH) |

Podrobná specifikace ceny tvoří přílohu č. 1 tohoto Dodatku.

2. Objednatel uhradí cenu v souladu s platebními podmínkami uvedenými v Rámcové smlouvě. Objednatel bude Zhotoviteli hradit cenu pouze za skutečně poskytnuté a Objednatelům odsouhlasené dílčí plnění, a to takto:

#### Zpracování dokumentace ke stavebnímu povolení:

Po předání konceptu DSP: 70 % z ceny uvedené v čl. III., bodu 1. a.

Po předání čistopisu DSP: 30 % z ceny uvedené v čl. III., bodu 1. a.

#### Inženýrská činnost ke stavebnímu povolení včetně majetkoprávního projednání:

Po podání žádosti o stavební povolení: 90 % z ceny uvedené v čl. III., bodu 1. b.

Po předání pravomocného stavebního povolení: 10 % z ceny uvedené v čl. III., bodu 1. b.

#### Geodetický podklad, Pedologický průzkum, Plán rekultivace, Studie vlivu stavby na stávající objekty v blízkosti záměru:

Po předání výsledků: 100 % z ceny uvedené v čl. III., bodu 1. c.

### **Článek IV.**

#### **Úprava termínu plnění**




1. S ohledem na změnu rozsahu předmětu plnění popsanou v čl. II tohoto Dodatku č. 1 se Smluvní strany dohodly na změně termínů plnění.
2. Čl. III. Doba a místo plnění se doplňuje o:

***Termín předání Geodetického podkladu, Pedologického průzkumu, Plánu rekultivace, Studie vlivu stavby na stávající objekty v blízkosti záměru: do 30.4.2021***



**Článek V.**  
**Závěrečná ustanovení**

1. Ostatní ustanovení Prováděcí smlouvy, nedotčená tímto Dodatkem č. 1, zůstávají nadále v platnosti v původním znění.
2. Dodatek č. 1 je platný dnem připojení platného uznávaného elektronického podpisu dle zákona č. 297/2016 Sb., o službách vytvářejících důvěru pro elektronické transakce, ve znění pozdějších předpisů, oběma smluvními stranami do tohoto Dodatku č. 1. Dodatek č. 1 je účinný dnem uveřejnění v registru smluv.
3. Tento Dodatek č. 1 má čtyři strany textu a pět stran příloh.
4. Přílohu tohoto Dodatku č. 1 Smlouvy tvoří:
  1. Podrobná specifikace ceny.
5. Dodatek č. 1 vyhotoven v elektronické podobě, přičemž obě smluvní strany obdrží její elektronický originál.

NA DŮKAZ SVÉHO SOUHLASU S OBSAHEM TÉTO SMLOUVY K NÍ SMLUVNÍ STRANY PŘIPOJILY SVÉ UZNÁVANÉ ELEKTRONICKÉ PODPISY DLE ZÁKONA Č. 297/2016 SB., O SLUŽBÁCH VYTVÁŘEJÍCÍCH DŮVĚRU PRO ELEKTRONICKÉ TRANSAKCE, VE ZNĚNÍ POZDĚJŠÍCH PŘEDPISŮ.

 Digitálně  
podepsal ■.  
  
 Datum: 2020.11.11  
22:03:49 +01'00'

Na základě plné moci ze dne 13.9.2019

  
 Digitálně podepsal Svatava Wernerová  
DN: cn=Svatava Wernerová, c=CZ,  
o=PRAGOPROJEKT, a.s.,  
givenName=Svatava, sn=Wernerová,  
serialNumber=ICA - 10489674  
Datum: 2020.11.10 12:13:37 +01'00'

## Dokumentace ke stavebnímu povolení - DSP

Oceněný rozpis služeb bude zpracován dle „Směrnice pro dokumentaci staveb pozemních komunikací“ (dále pouze Směrnice), schválené Ministerstvem dopravy, Odborem pozemních komunikací pod č. j. 66/2018-120-TN ze dne 19. března 2018, s účinností od 1. dubna 2018 v platném znění v rozsahu přiměřeném charakteru stavby s upřesněním podle těchto zadávacích podmínek.

## D6 Hořesedly, přeložka aktualizace DSP/IČ k SP

Popis prací	Zadavatelem předpokládaný počet hod	Hodinová sazba Kč/hod.	Cena Kč
<b>A. Průvodní zpráva</b>			30 960
1. Identifikační údaje	■	■	■
2. Členění stavby na objekty a technická a technologická zařízení	■	■	■
3. Seznam vstupních podkladů	■	■	■
<b>B. Souhrnná technická zpráva</b>			■
1. Popis území stavby	■	■	■
2. Celkový popis stavby	■	■	■
3. Připojení na technickou infrastrukturu	■	■	■
4. Dopravní řešení	■	■	■
5. Řešení vegetace a souvisejících terénních úprav	■	■	■
6. Popis vlivů stavby na životní prostředí a jeho ochrana	■	■	■
7. Ochrana obyvatelstva	■	■	■
8. Zásady organizace výstavby	■	■	■
9. Celkové vodohospodářské řešení	■	■	■
<b>C. Situační výkresy</b>			■
1. Situační výkres širších vztahů	■	■	■
2. Katastrální situační výkres	■	■	■
3. Koordinační situační výkres	■	■	■
4. Speciální situační výkres	■	■	■
<b>D.1 Dokumentace objektů a technologických zařízení - stavební část</b>			■
1. Objekty pozemních komunikací včetně propustků			■
1.1 Technická zpráva	■	■	■
1.2 Výkresy	■	■	■
2. Mostní objekty a zdi			■
2.1 Technická zpráva	■	■	■
2.2 Výkresy	■	■	■
3. Vodohospodářské objekty - odvodnění pozemní komunikace			■
3.1 Technická zpráva	■	■	■
3.2 Hydrotechnické výpočty	■	■	■
3.3 Statické výpočty	■	■	■
3.4 Výkresy	■	■	■
4. Objekty trubního vedení			■
4.1 Technická zpráva	■	■	■
4.2 Výkresy	■	■	■
5. Objekty podzemních staveb			■
5.1 Technická zpráva	■	■	■
5.2 Výkresy	■	■	■
5.3 Statická část	■	■	■
6. Objekty zařízení pro provozní informace a pro inteligentní dopravní			■
6.1 Technická zpráva	■	■	■
6.2 Výkresy	■	■	■
7. Objekty drah	■	■	■
8. Objekty pozemních staveb	■	■	■
9. Ostatní stavební objekty - úprava území	■	■	■
10. Požárně bezpečnostní řešení	■	■	■
<b>D.1 Dokumentace objektů a technologických zařízení - technologická</b>			■
2.1 Technická zpráva	■	■	■
2.2 Výkresy	■	■	■
<b>Dokladová část</b>			■
1. Závazná stanoviska, stanoviska, rozhodnutí, vyjádření dotčených	■	■	■
2. Doklad podle jiného právního předpisu	■	■	■
3. Stanoviska vlastníků veřejné dopravní a technické infrastruktury	■	■	■

4. Geodetický podklad pro projektovou činnost (Základní vytyčovací síť-samostatný projekt, Geodetická dokumentace zpracovaná dle platných předpisů ŘSD, aktualizace geodetického zaměření)	■	■	■
5. Projekt zpracovaný báňským projektantem	■	■	■
6. Inženýrskogeologické, diagnostické a dopravní průzkumy	■	■	■
7. Ostatní stanoviska, vyjádření, posudky a výsledky jednání vedených v Související dokumentace, podklady a průzkumy	■	■	■
1. Dokumentace pro odnětí ze ZPF	■	■	■
2. Dokumentace pro odnětí z PUPFL	■	■	■
3. Projekt odpadového hospodářství	■	■	■
4. Dokumentace pro projednání s příslušnými útvary dráhy	■	■	■
5. Dendrologický průzkum nebo jeho aktualizace	■	■	■
6. Průzkum inženýrských sítí vč. jejich ověření správci	■	■	■
7. Podrobný pedologický průzkum	■	■	■
8. Plán rekultivace	■	■	■
9. Hluková studie nebo její aktualizace	■	■	■
10. Přírodovědný (biologický) průzkum, migrační studie	■	■	■
11. Rozptylová studie nebo její aktualizace	■	■	■
12. Rešerše geotechnického průzkumu	■	■	■
13. Hydrogeologický posudek	■	■	■
14. Studie vlivu stavby na stávající objekty v blízkosti záměru	■	■	■
15. Posouzení možnosti ovlivnění stávajících studní	■	■	■
16. Ověření platnosti EIA (verifikační a ověřovací stanovisko k EIA)	■	■	■
17. Další průzkumy dle zadavatele/objednatele (akt. Korozního průzkumu, plán kontrolních prohlídek stavby)	■	■	■
Odhad stavebních nákladů	■	■	■
Plán BOZP	■	■	■
Reprografie	■	■	■
<b>SOUČET celkem za DSP (bez DPH)</b>	■	■	■



## Inženýrská činnost k SP včetně majetkoprávního projednání

## D6 Hořesedly, přeložka aktualizace DSP/IČ k SP

Služba SPECIFIKACE INŽENÝRSKÉ ČINNOSTI – část A	Zadavatelem předpokládaný počet hod	Hodinová sazba Kč / hod	Cena Kč
Kompletace podkladů z předchozího projednání stavby	■	■	■
<b>Projednání s dotčenými subjekty, majetkovými správci a dotčenými orgány státní správy. Formulace a podání žádosti s cílem vydání zásadních stanovisek, vyjádření, rozhodnutí (vč. doložky právní moci), souhlasu a výjimek potřebných k vydání stavebních povolení, a to v souladu s platnými právními předpisy a zákony, zejména</b>			■
- závazný posudek hygienika dle zák. 258/2000 Sb., v platném znění	■	■	■
- změny a doplňky výtětí ze ZPF dle zák. 334/1992 Sb. a zák. 231/1999 Sb. § 9 odst. 6), v platném znění a vyhl. 13/1994 Sb., a aktualizace výpočtů výše odvodů ze ZPF	■	■	■
- stanovisko silničního správního úřadu dle zák. 13/1997 Sb. v platném znění	■	■	■
- souhlas k zásahu do PUPFL, výpočet náhrad za odnětí v souladu se zák. 289/1995 Sb., souhlas k dotčení pozemků do 50m od okraje lesa	■		■
- vyjádření dle § 18 zák. 254/2001 o vodách	■	■	■
- rozhodnutí dle § 8 zák. 254/2001 o vodách - povolení k nakládání s povrchovými vodami a podzemními vodami	■	■	■
- rozhodnutí podle § 17 zákona č. 254/2001 Sb. O vodách – zásah do vodních toků	■	■	■
- zajištění vyjádření a rozhodnutí dle §8, §9 zák. 114/1992 Sb. v platném znění o ochraně přírody a krajiny - povolení kácení zeleně rostoucí mimo les	■	■	■
- vyjádření, souhlasy a rozhodnutí zák.114/1992 Sb. v platném znění	■	■	■
- rozhodnutí podle ust. § 76 a 77 odst. 3 zákona č. 114/1992 Sb. O ochraně přírody a krajiny – souhlas se zásahem do VKP	■	■	■
- rozhodnutí podle § 56 odst. 1 zákona č. 114/1992 Sb. . O ochraně přírody a krajiny – výjimka ze základních podmínek ochrany zvláště chráněných druhů živočichů a rostlin a silně ohrožených druhů	■	■	■
- rozhodnutí podle § 14 odst. 2 zákona č. 289/1995 Sb. O lesích – souhlas s dotčením pozemků určených k plnění funkcí lesa, využití území do 50 m od okraje lesa	■	■	■
- rozhodnutí podle § 13 odst. 1 zákona č. 289/1995 Sb. O lesích – trvalé a dočasné odnětí PUPFL	■	■	■
- rozhodnutí podle § 29 odst. 2 písm.d zákona č. 20/1987 Sb. O státní památkové péči – výjimka z ochranného pásma národní kulturní památky	■		■
- rozhodnutí podle § 6 odst. 2) zákona o drahách – změna rozsahu a způsobu zabezpečení křížení železniční dráhy s pozemní komunikací	■	■	■
- rozhodnutí podle § 10 odst. 4 zákona č. 13/1997 Sb. O pozemních komunikacích – povolení zřízení křižovatky	■	■	■
- rozhodnutí podle § 40 odst. 2 písm.c , odst. 4 písm a) zákona č. 13/1997 Sb. O pozemních komunikacích – povolení připojení k silnici	■	■	■
- rozhodnutí podle § 77 odst. 1, písm. a) zákona č. 361/2000 Sb. O provozu na pozemních komunikacích – místní úprava provozu	■	■	■
- souhlas s odnětím půdy ze ZPF	■	■	■

- zajištění vyjádření či vydání výjimek z jiných právem chráněných zájmů stáv. staveb (např. narušení ochranných pásem, bezpeč. pásem apod.) dle zákona č.458/2000Sb., z.č.151/2000Sb., z.č.266/1994 Sb. z.č.61/1988 Sb.-všech v platném znění	■	■	■
-vyjádření dle zákona č. 133/1985 Sb. § 31 odst.1 zákona v platném znění – požární ochrana	■	■	■
-stanovisko dle vyhl. 369/2001 Sb. o tech. podmínkách pro zdravotně postižené občany	■	■	■
- verifikační závazné stanovisko dle zákona 100/2001 Sb. v platném znění (spolupráce, zajišťuje objednatel)	■	■	■
- a dalších dle požadavků příslušného stavebního úřadu v rámci stavebního řízení	■	■	■
<b>ČÁST A – CELKEM</b>			■

<b>SPECIFIKACE INŽENÝRSKÉ ČINNOSTI – část B</b>		Hodinová sazba Kč/hod	Cena Kč
seznámení všech vlastníků pozemků se záměrem uskutečnit veřejně prospěšnou stavbu			■
obstarání všech existujících výpisů z příslušných katastrů nemovitostí			■
zajištění znaleckých posudků o ceně pozemků, porostů a budov			■
zajištění znaleckých posudků o ceně porostů v dočasných záborech a pod věcným břemenem			■
obstarání potřebných nabývacích listin u pozemků, kdy právní účinky k pozemku nastaly před 1.lednem 1993			■
dohledávání neznámých, neurčených a nedosažitelných vlastníků			■
Sestavení návrhu všech typů smluv, jejich projednání s objednatelem (investorem) zejména smlouvy typu:			■
<i>A ) kupní smlouvy na pozemky, porosty a budovy v trvalém záboru</i>			■
<i>B) směnné smlouvy, smlouvy o převodu příslušnosti hospodaření, smlouvy o výpůjčce, smlouvy nájemní aj.</i>			■
<i>C ) kupní smlouvy na porosty v dočasném záboru a pod VB, nájemní smlouvy, a další typu smluv vyžadované stavbou</i>			■
jednání s vlastníky – fyz. i práv. osobami, příp. konkursními správci a likvidátory vedoucí k uzavření smlouvy			■
jednání vedoucí k projednání dědictví, odstranění zástavních práv (jednání s věřiteli), odstranění duplicitních vlastnictví a jiných překážek bránících uzavření smlouvy popř. vkladu do KN	■		■
jednání s příslušnými katastrálními úřady vedoucí k zápisu geom.plánů do KN a povolení vkladu do KN			■
podávání návrhů na vklad (kupní smlouvy, aj.) a na záznam do KN (smlouvy o převodu aj.)			■
zajištění, sestavení a uzavření smluv o přeložkách inženýrských sítí			■
projednání typů a návrhů smluv o zřízení VB se správci IS a investorem			■
zajištění uzavření smluv o zřízení věcného břemene s oprávněným a povinným z věcného břemene			■
Podávání návrhů na vklad kompletních smluv o zřízení věcného břemene			■
zajištění a uzavření smluv o budoucím převzetí SO ( obce, kraje, ZVHS apod. )			■
sestavení návrhu na zahájení vyvlastňovacích řízení odnětím či omezením vlastnického práva			■
zajištění souhlasu vlastníků k dotčení ochranného pásma lesa ( 50 m od okraje lesa ) a - zajištění souhlasu vlastníků ke změně souhlasu s vynětím ze ZPF a k uložení přebytečné ornice			■
zajištění pravomocného rozhodnutí o vyvlastnění			■
Kompletace uzavřených smluv a souvisejících podkladů pro podání žádosti o stavební povolení.			■
<b>ČÁST B CELKEM</b>			■



SPECIFIKACE INŽENÝRSKÉ ČINNOSTI – část C		Hodinová sazba Kč/hod	Cena Kč
Zajištění vydání stavebního povolení, kompletace a doplnění podkladů, vyjádření, stanovisek, sestavení seznamu účastníků řízení, sestavení žádostí o vydání stavebního povolení a jeho podání u příslušného stavebního úřadu včetně zajištění dalších podkladů dle požadavků příslušného stavebního úřadu v rámci stavebního řízení, účast na jednáních, předání pravomocného stavebního povolení	■	■	■
<b>ČÁST C CELKEM</b>			■

SPECIFIKACE INŽENÝRSKÉ ČINNOSTI – část D		Hodinová sazba Kč/hod	Cena Kč
Zajištění konzultací, kontrolních dnů k IČ zhotovitele, osobní průběžné informování objednatele o průběhu IČ zhotovitele, zastupování objednatele ve správních řízeních k IČ, plynoucích z předmětu smlouvy, zajištění předání výstupů jednotlivých smluvních IČ.	■	■	■
Technická pomoc objednateli v rámci doplňování všech údajů do aplikace majetkoprávní přípravy	■	■	■
<b>ČÁST D CELKEM</b>			■
<b>CELKEM ČÁST A+B+C+D IČ k SP</b>			■