Snímky stavebního záměru

Příloha č. 1

LEGENDA:

- NAVRHOVANÁ TRASA (T–Mobile Czech Republic a.s.)
- PROTLAK POD KOMUNIKACÍ
- NOVÝ OPTICKÝ ROZVADĚČ (1600 x 550 x 350 mm)
- ROZVADĚČ TYPU ZB24/48 (1748 x 284 x 245 mm)
- POLOHOPIS
- HRANICE PARCEL
- 955/1 PARCELNÍ ČÍSLO
- 3076 ČÍSLO POPISNÉ
- POZEMKY V HOSPODAŘENÍ ÚMO OSTRAVA – JIH

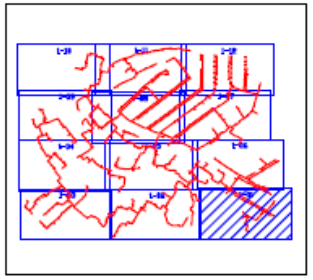

VYPRACOVAL: Ing. [redacted]	SCHVÁLIL: [redacted]	DATUM: Duben 2020	InfoTel TELEKOMUNIKAČNÍ SLUŽBY
INVESTOR: T-Mobile Czech Republic a.s.		STUPEŇ PD: DUR	InfoTel, spol. s r.o., Novoliešťská 18, 628 00 Brno
AKCE: FTTH_Ostrava_Zábřeh_1		ZMĚNA: --	ZAKÁZKOVÉ Č.: 2019-04-002
VÝKRES: Katastrální situační výkres		MĚŘÍTKO: 1:1000	VÝKRES Č.: C.02.01

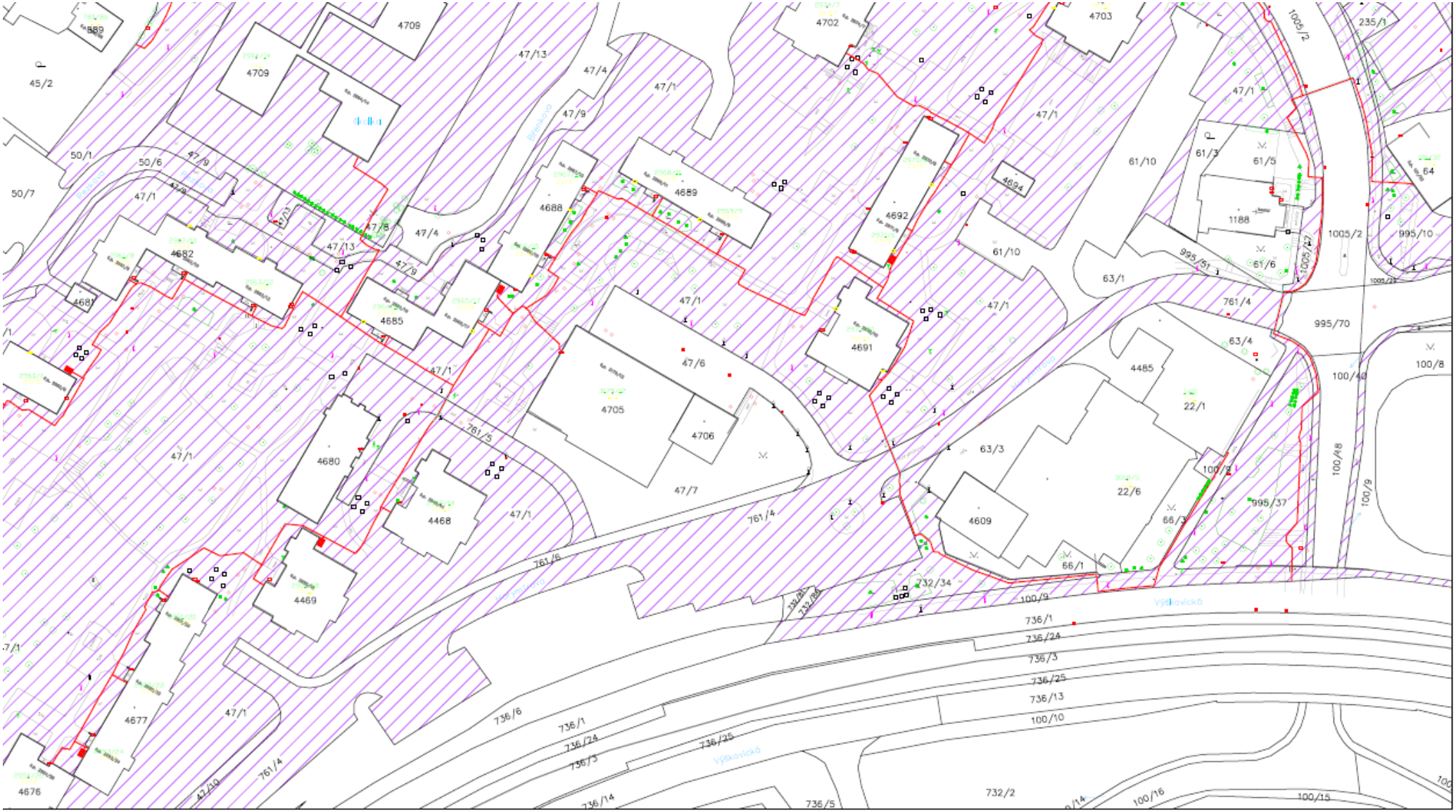

LEGENDA:

- NAVRHOVANÁ TRASA (T-Mobile Czech Republic a.s.)
- PROTLAK POD KOMUNIKACÍ
- NOVÝ OPTICKÝ ROZVADĚČ (1600 x 550 x 350 mm)
- ROZVADĚČ TYPU ZB24/48 (1748 x 264 x 245 mm)
- POLOHOPIS
- HRANICE PARCEL
- 935/1 PARCELNÍ ČÍSLO
- 2076 ČÍSLO POPISNÉ
- POZEMKY V HOSPODAŘENÍ OMO OSTRAVA – JIH

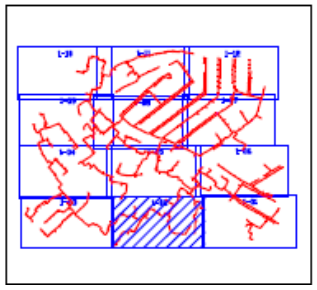

VYPRACOVAL: Ing. [redacted]	SCHVÁLIL: [redacted]	DATUM: Duben 2020	InfoTel TELEKOMUNIKAČNÍ SLUŽBY
INVESTOR: T-Mobile Czech Republic a.s.		STUPEŇ PD: DUR	InfoTel, spol. s r.o., Novolíšeňská 18, 628 00 Brno
AKCE: FTTH_Ostrava_Zábřeh_1		ZMĚNA: --	ZAKÁZKOVÉ Č.: 2019-04-002
VÝKRES: Katastrální situační výkres		MĚŘÍTKO: 1:1000	VÝKRES Č.: C.02.02

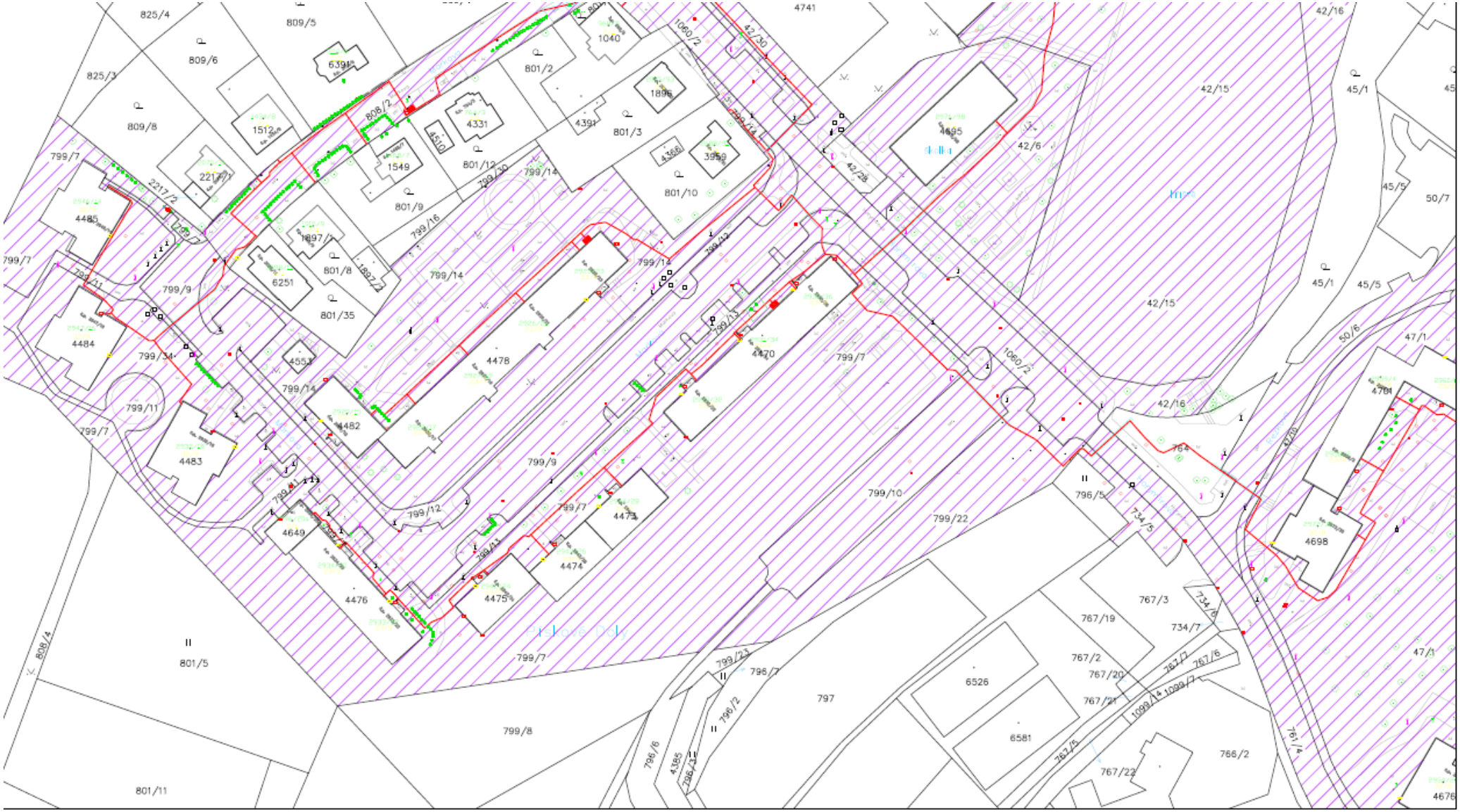

LEGENDA:

- NAVRHOVANÁ TRASA (T-Mobile Czech Republic a.s.)
- PROTLAK POD KOMUNIKACÍ
- NOVÝ OPTICKÝ ROZVADĚČ (1600 x 550 x 350 mm)
- ROZVADĚČ TYPU ZB24/48 (1748 x 264 x 245 mm)
- POLOHOPIS
- HRANICE PARCEL
- 935/1 PARCELNÍ ČÍSLO
- 2076 ČÍSLO POPISNÉ
- POZEMKY V HOSPODAŘENÍ ÚMO OSTRAVA – JIH

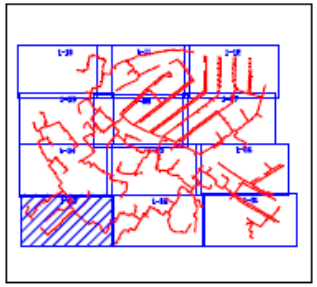

VYPRACOVAL: Ing. [redacted]	SCHVÁLIL: [redacted]	DATUM: Duben 2020	InfoTel TELEKOMUNIKAČNÍ SLUŽBY
INVESTOR: T-Mobile Czech Republic a.s.		STUPEŇ PD: DUR	InfoTel, spol. s r.o., Novoměstská 18, 628 00 Brno
AKCE: FTTH_Ostrava_Zábřeh_1		ZMĚNA: --	ZAKÁZKOVÉ Č.: 2019-04-002
VÝKRES: Katastrální situační výkres		MĚŘÍTKO: 1:1000	VÝKRES Č.: C.02.03

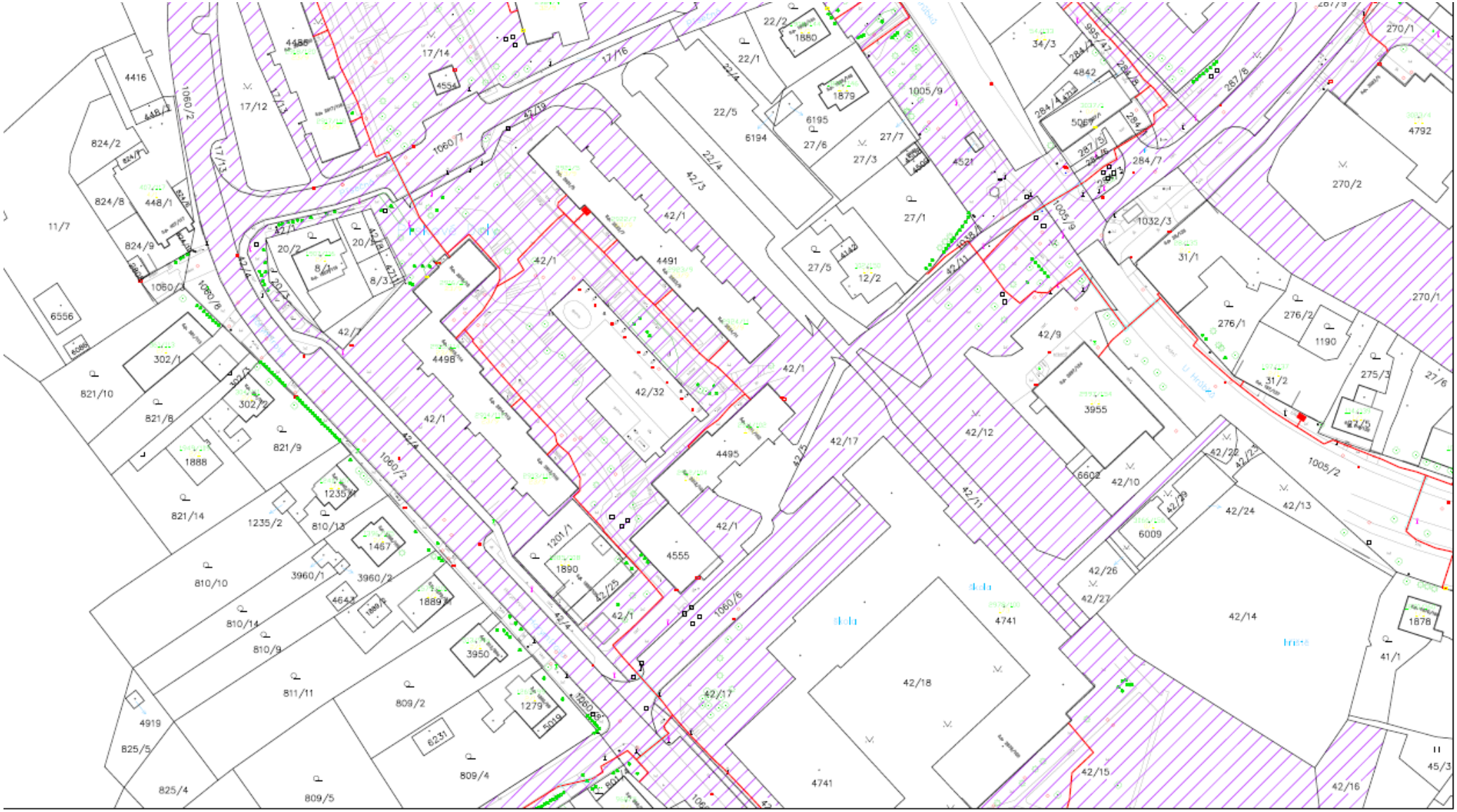

LEGENDA:

- NAVRHOVANÁ TRASA (T-Mobile Czech Republic a.s.)
- PROTLAK POD KOMUNIKACÍ
- NOVÝ OPTICKÝ ROZVADĚČ (1600 x 550 x 350 mm)
- ROZVADĚČ TYPU ZB24/48 (1748 x 264 x 245 mm)
- POLOHOPIS
- HRANICE PARCEL
- 955/1 PARCELNÍ ČÍSLO
- 2076 ČÍSLO POPISNÉ
- POZEMKY V HOSPODAŘENÍ ÚMO OSTRAVA – JIH

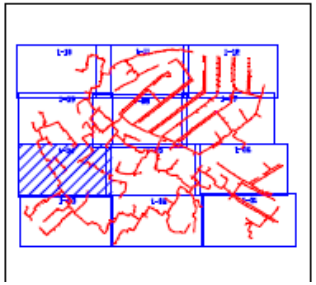

VYPRACOVAL: Ing. [redacted]	SCHVÁLIL: [redacted]	DATUM: Duben 2020	InfoTel TELEKOMUNIKAČNÍ SLUŽBY
INVESTOR: T-Mobile Czech Republic a.s.		STUPEŇ PD: DUR	InfoTel, spol. s r.o., Novoměstská 18, 628 00 Brno
AKCE: FTTH_Ostrava_Zábřeh_1		ZMĚNA: --	ZAKÁZKOVÉ Č.: 2019-04-002
VÝKRES: Katastrální situační výkres		MĚŘÍTKO: 1:1000	VÝKRES Č.: C.02.04

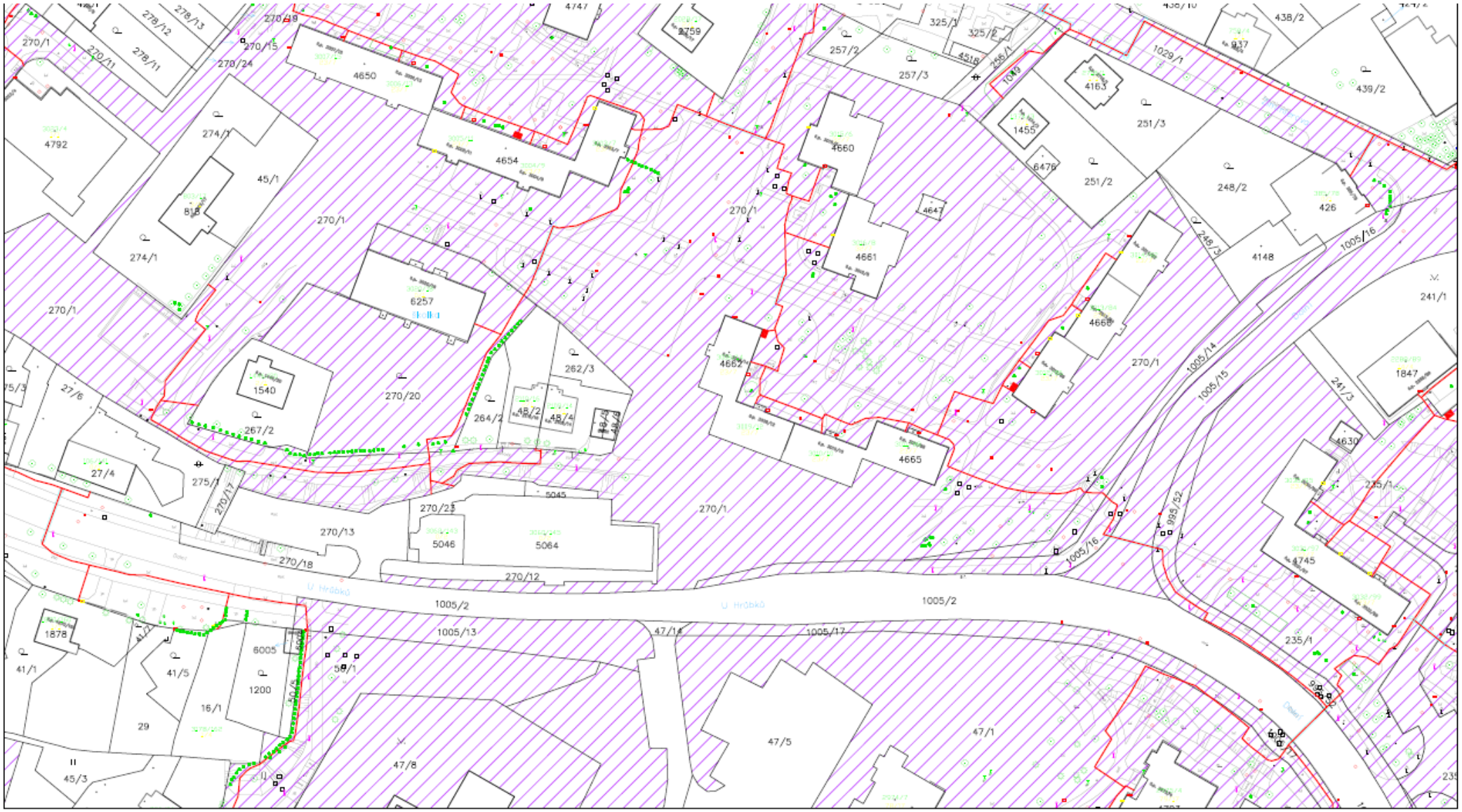

LEGENDA:

- NAVRHOVANÁ TRASA (T-Mobile Czech Republic a.s.)
- PROTLAK POD KOMUNIKACÍ
- NOVÝ OPTICKÝ ROZVADĚČ (1600 x 550 x 350 mm)
- ROZVADĚČ TYPU ZB24/48 (1748 x 264 x 245 mm)
- POLOHOPIS
- HRANICE PARCEL
- 955/1 PARCELNÍ ČÍSLO
- 2076 ČÍSLO POPISNÉ
- POZEMKY V HOSPODAŘENÍ OMO OSTRAVA – JIH

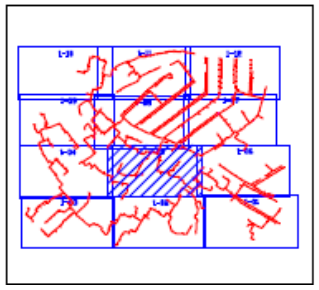

VYPRACOVAL: Ing [redacted]	SCHVÁLIL: [redacted]	DATUM: Duben 2020	InfoTel TELEKOMUNIKAČNÍ SLUŽBY
INVESTOR: T-Mobile Czech Republic a.s.		STUPEŇ PD: DUR	InfoTel, spol. s r.o., Novoměstská 18, 628 00 Brno
AKCE: FTTH_Ostrava_Zábřeh_1		ZMĚNA: –	ZAKÁZKOVÉ Č.: 2019-04-002
VÝKRES: Katastrální situační výkres		MĚŘÍTKO: 1:1000	VÝKRES Č.: C.02.05

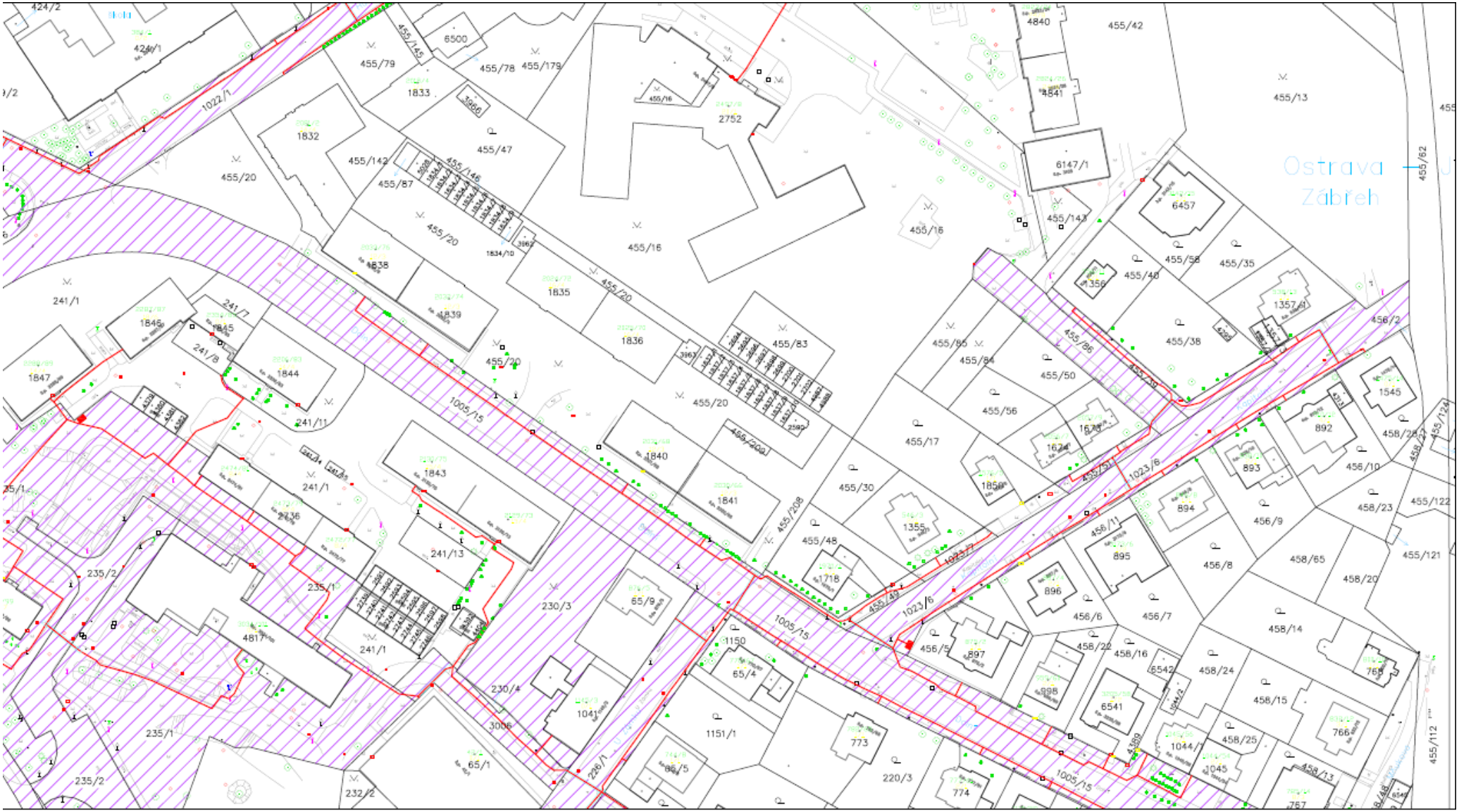

LEGENDA:

- NAVRHOVANÁ TRASA (T-Mobile Czech Republic a.s.)
- PROTLAK POD KOMUNIKACÍ
- NOVÝ OPTICKÝ ROZVADĚČ (1600 x 550 x 350 mm)
- ROZVADĚČ TYPU ZB24/48 (1748 x 264 x 245 mm)
- POLOHOPIS
- HRANICE PARCEL
- 955/1 PARCELNÍ ČÍSLO
- 3076 ČÍSLO POPISNÉ
- POZEMKY V HOSPODAŘENÍ ÚMO OSTRAVA – JIH

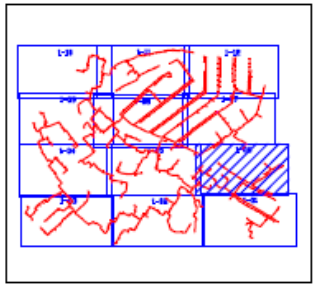

VYPRACOVAL: Ing. [redacted]	SCHVÁLIL: [redacted]	DATUM: Duben 2020	InfoTel TELEKOMUNIKAČNÍ SLUŽBY
INVESTOR: T-Mobile Czech Republic a.s.		STUPEŇ PD: DUR	InfoTel, spol. s r.o., Novoměstská 18, 628 00 Brno
AKCE: FTTH_Ostrava_Zábřeh_1		ZMĚNA: –	ZAKÁZKOVÉ Č.: 2019-04-002
VÝKRES: Katastrální situační výkres		MĚŘÍTKO: 1:1000	VÝKRES Č.: C.02.06

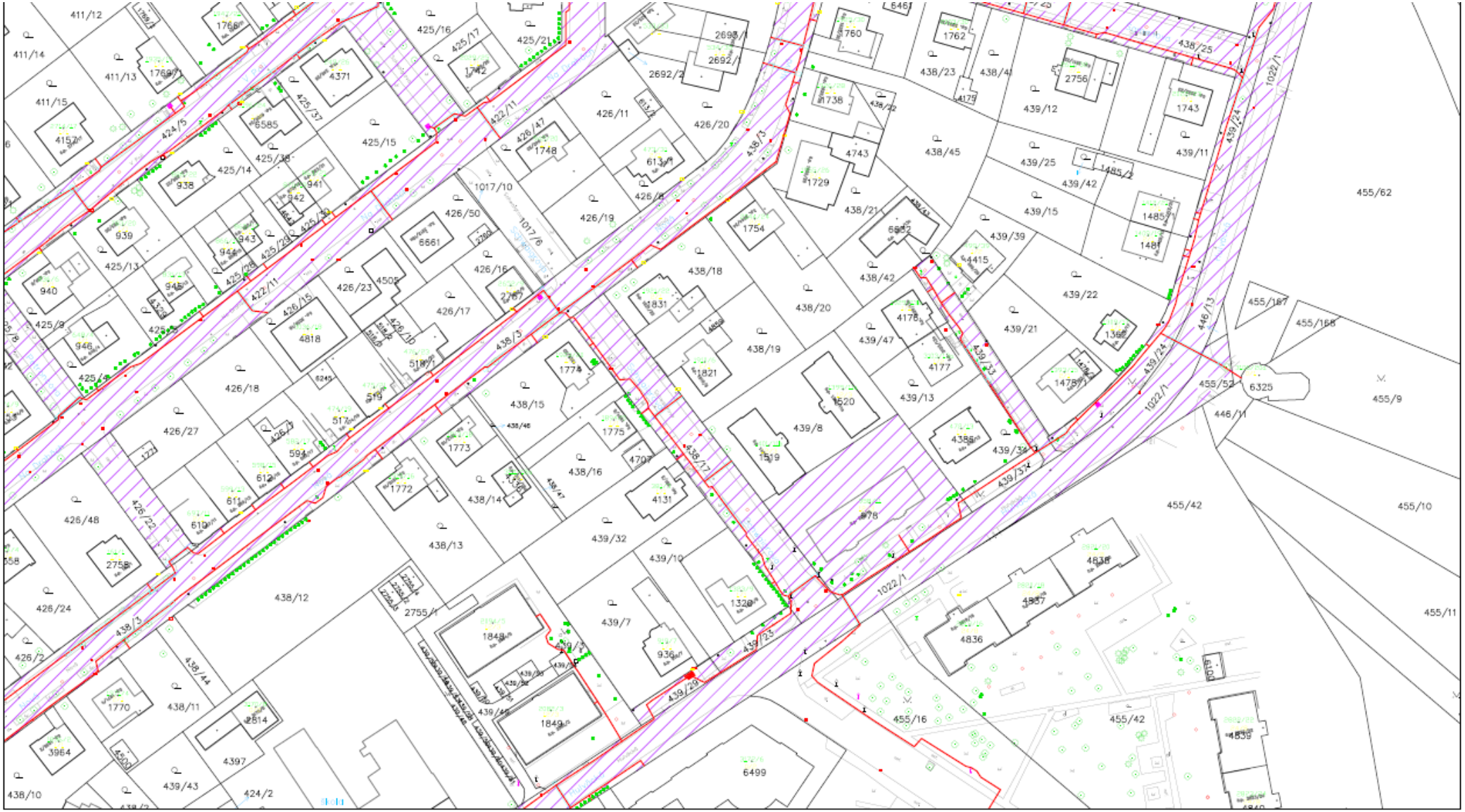

LEGENDA:

- NAVRHOVANÁ TRASA (T-Mobile Czech Republic a.s.)
- PROTLAK POD KOMUNIKACÍ
- NOVÝ OPTICKÝ ROZVADĚČ (1600 x 550 x 350 mm)
- ROZVADĚČ TYPU ZB24/48 (1748 x 264 x 245 mm)
- POLOHOPIS
- HRANICE PARCEL
- 935/1 PARCELNÍ ČÍSLO
- 2076 ČÍSLO POPISNÉ
- POZEMKY V HOSPODAŘENÍ OMO OSTRAVA – JIH

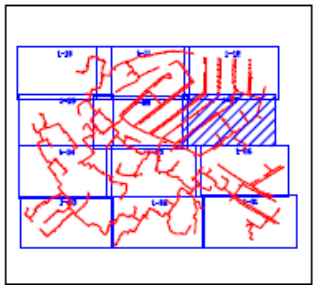

VYPRACOVAL: Ing [redacted]	SCHVÁLIL: [redacted]	DATUM: Duben 2020	InfoTel TELEKOMUNIKAČNÍ SLUŽBY
INVESTOR: T-Mobile Czech Republic a.s.		STUPEŇ PD: DUR	InfoTel, spol. s r.o., Novoměstská 18, 628 00 Brno
AKCE: FTTH_Ostrava_Zábřeh_1		ZMĚNA: –	ZAKÁZKOVÉ Č.: 2019-04-002
VÝKRES: Katastrální situační výkres		MĚŘÍTKO: 1:1000	VÝKRES Č.: C.02.07

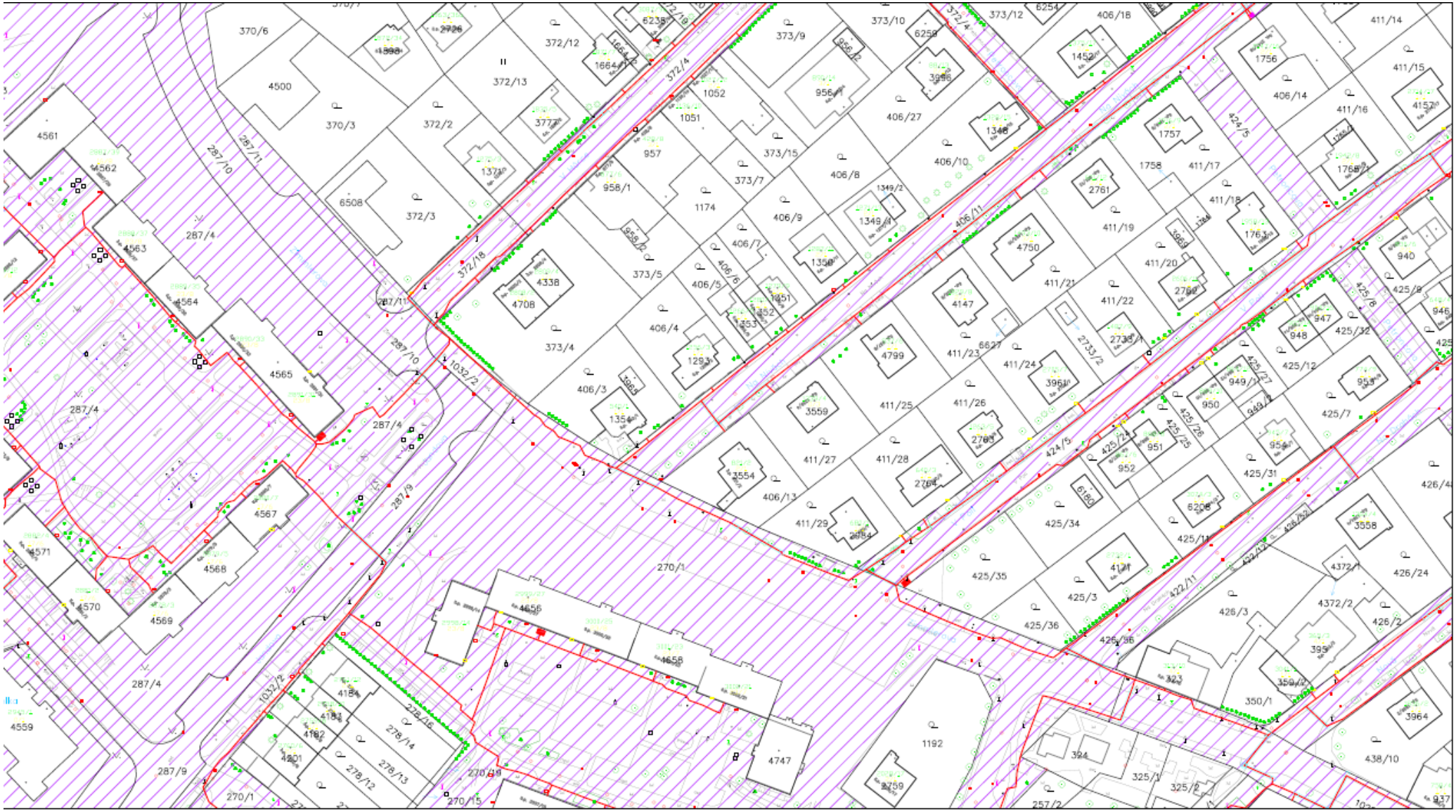

LEGENDA:

- NAVRHOVANÁ TRASA (T-Mobile Czech Republic a.s.)
- PROTLAK POD KOMUNIKACÍ
- NOVÝ OPTICKÝ ROZVADĚČ (1600 x 550 x 350 mm)
- ROZVADĚČ TYPU ZB24/48 (1748 x 264 x 245 mm)
- POLOHOPIS
- HRANICE PARCEL
- 955/1 PARCELNÍ ČÍSLO
- 2076 ČÍSLO POPISNÉ
- POZEMKY V HOSPODAŘENÍ OMO OSTRAVA – JIH

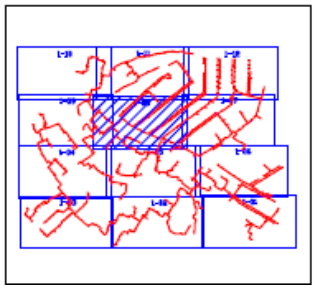

VYPRACOVAL: Ing [redacted]	SCHVÁLIL: [redacted]	DATUM: Duben 2020	InfoTel TELEKOMUNIKAČNÍ SLUŽBY
INVESTOR: T-Mobile Czech Republic a.s.		STUPEŇ PD: DUR	InfoTel, spol. s r.o., Novolíšeňská 18, 628 00 Brno
AKCE: FTTH_Ostrava_Zábřeh_1		ZMĚNA: --	ZAKÁZKOVÉ Č.: 2019-04-002
VÝKRES: Katastrální situační výkres		MĚŘÍTKO: 1:1000	VÝKRES Č.: C.02.08

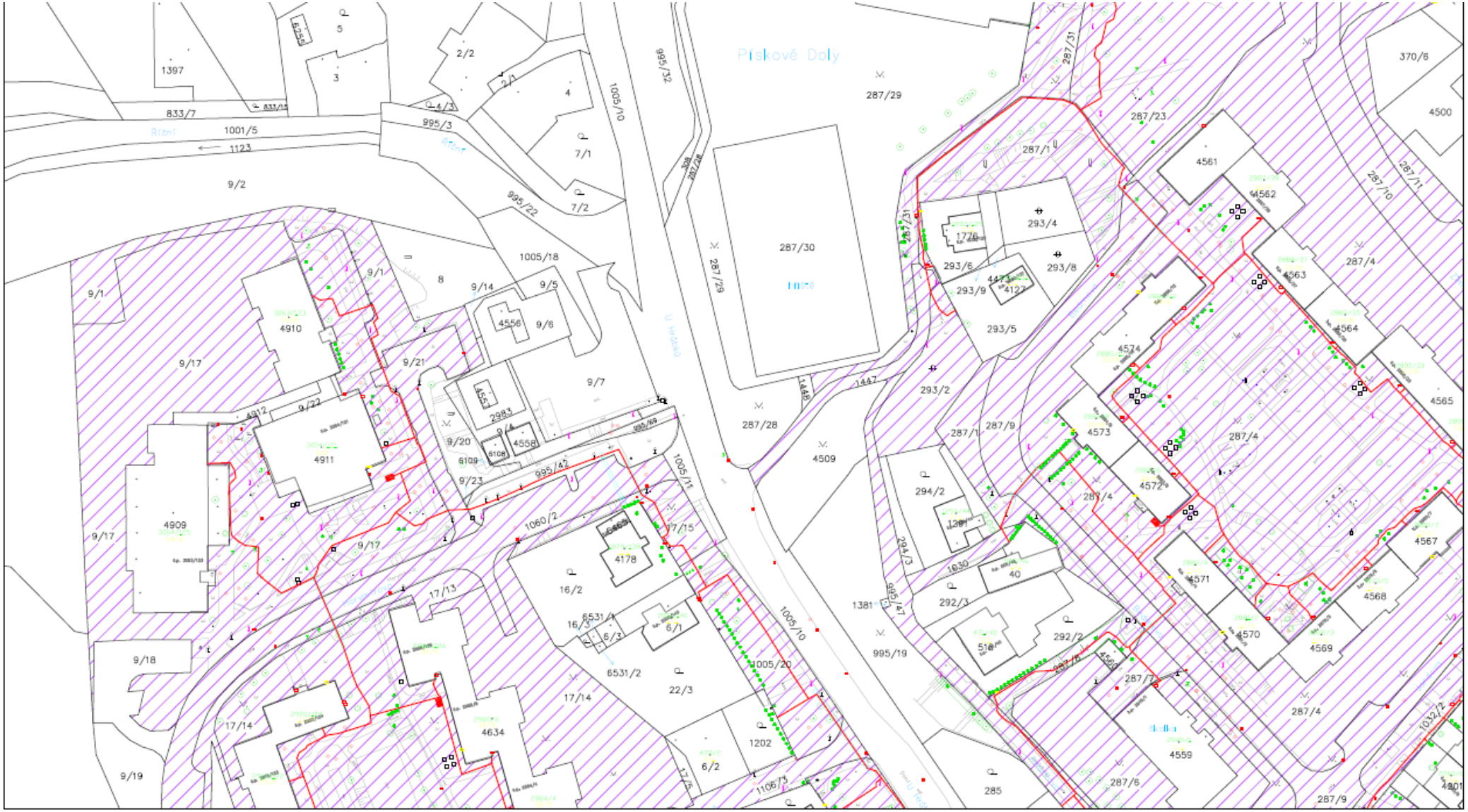

LEGENDA:

- NAVRHOVANÁ TRASA (T–Mobile Czech Republic a.s.)
- PROTLAK POD KOMUNIKACÍ
- NOVÝ OPTICKÝ ROZVADĚČ (1600 x 550 x 350 mm)
- ROZVADĚČ TYPU ZB24/48 (1748 x 264 x 245 mm)
- POLOHOPIS
- HRANICE PARCEL
- 555/1 PARCELNÍ ČÍSLO
- 3076 ČÍSLO POPISNÉ
- POZEMKY V HOSPODAŘENÍ OMO OSTRAVA – JIH

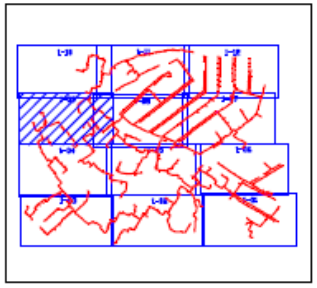

VYPRACOVAL: Ing. [redacted]	SCHVÁLIL: [redacted]	DATUM: Duben 2020	InfoTel TELEKOMUNIKAČNÍ SLUŽBY
INVESTOR: T-Mobile Czech Republic a.s.		STUPEŇ PD: DUR	InfoTel, spol. s r.o., Novoměstská 18, 628 00 Brno
AKCE: FTTH_Ostrava_Zábřeh_1		ZMĚNA: --	ZAKÁZKOVÉ Č.: 2019-04-002
VÝKRES: Katastrální situační výkres		MĚŘÍTKO: 1:1000	VÝKRES Č.: C.02.09

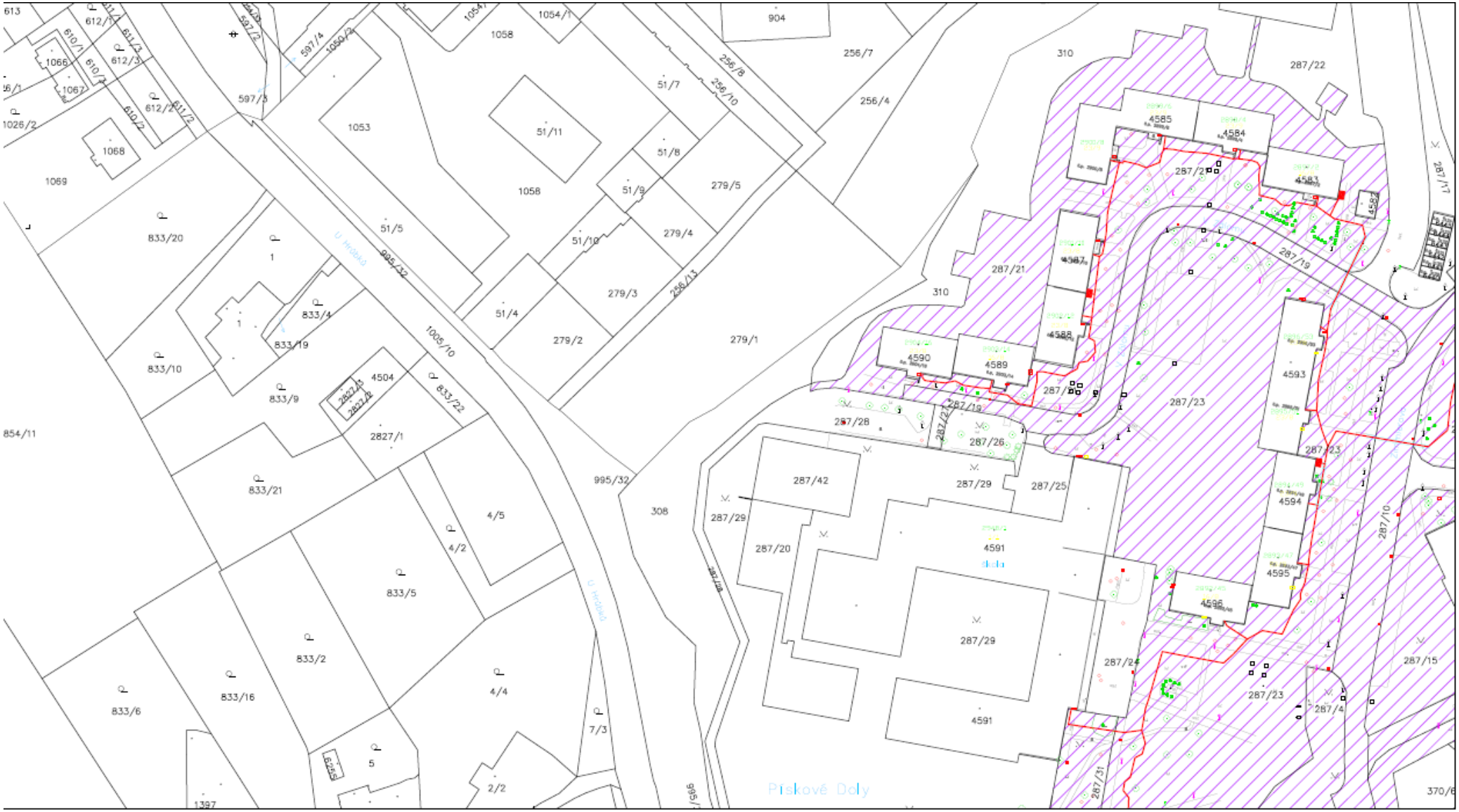

LEGENDA:

- NAVRHOVANÁ TRASA (T-Mobile Czech Republic a.s.)
- PROTLAK POD KOMUNIKACÍ
- NOVÝ OPTICKÝ ROZVADĚČ (1600 x 550 x 350 mm)
- ROZVADĚČ TYPU ZB24/48 (1748 x 264 x 245 mm)
- POLOHOPIS
- HRANICE PARCEL
- 955/1 PARCELNÍ ČÍSLO
- 3076 ČÍSLO POPISNÉ
- POZEMKY V HOSPODAŘENÍ OMO OSTRAVA – JIH

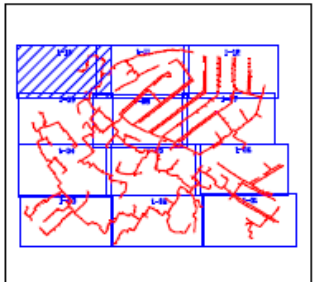

VYPRACOVAL: Ing. [redacted]	SCHVÁLIL: [redacted]	DATUM: Duben 2020	InfoTel TELEKOMUNIKAČNÍ SLUŽBY
INVESTOR: T-Mobile Czech Republic a.s.		STUPEŇ PD: DUR	InfoTel, spol. s r.o., Novoměstská 18, 628 00 Brno
AKCE: FTTH_Ostrava_Zábřeh_1		ZMĚNA: --	ZAKÁZKOVÉ Č.: 2019-04-002
VÝKRES: Katastrální situační výkres		MĚŘÍTKO: 1:1000	VÝKRES Č.: C.02.10

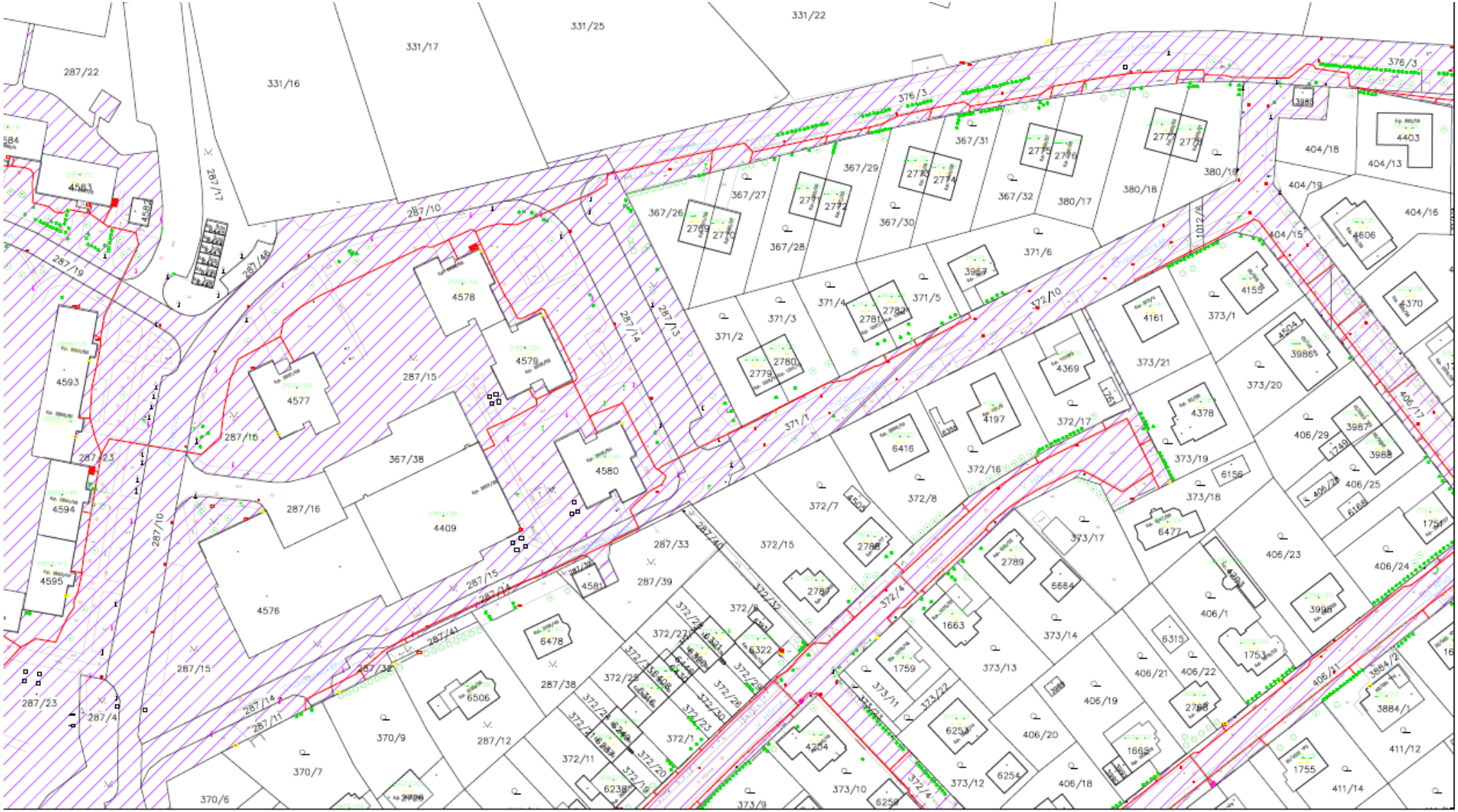

LEGENDA:

- NAVRHOVANÁ TRASA (T-Mobile Czech Republic a.s.)
- PROTLAK POD KOMUNIKACÍ
- NOVÝ OPTICKÝ ROZVADĚČ (1600 x 550 x 350 mm)
- ROZVADĚČ TYPU ZBZ1/18 (1748 x 264 x 245 mm)
- POLOHOPIS
- HRANICE PARCEL
- 855/1 PARCELNÍ ČÍSLO
- 3076 ČÍSLO POPISNÉ
- POZEMKY V HOSPODAŘENÍ ÚMO OSTRAVA – JIH

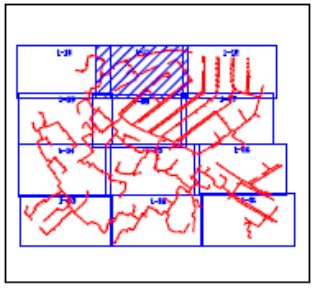

VYPRACOVAL: Ing [redacted]	SCHVÁLIL: [redacted]	DATUM: Duben 2020	InfoTel TELEKOMUNIKAČNÍ SLUŽBY
INVESTOR: T-Mobile Czech Republic a.s.		STUPEŇ PD: DUR	InfoTel, spol. s r.o., Novoměstská 18, 628 00 Brno
AKCE: FTTH_Ostrava_Zábřeh_1		ZMĚNA: --	ZAKÁZKOVÉ Č.: 2019-04-002
VÝKRES: Katastrální situační výkres		MĚŘÍTKO: 1:1000	VÝKRES Č.: C.02.11

LEGENDA:

- NAVRHOVANÁ TRASA (T-Mobile Czech Republic a.s.)
- PROTLAK POD KOMUNIKACÍ
- NOVÝ OPTICKÝ ROZVADĚČ (1600 x 550 x 350 mm)
- ROZVADĚČ TYPU ZB24/48 (1748 x 264 x 245 mm)
- POLOHOPIS
- HRANICE PARCEL
- 855/1 PARCELNÍ ČÍSLO
- 3076 ČÍSLO POPISNÉ
- POZEMKY V HOSPODAŘENÍ ÚMO OSTRAVA – JIH

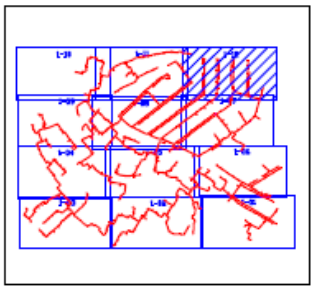

VYPRACOVAL: Ing [redacted]	SCHVÁLIL: [redacted]	DATUM: Duben 2020	InfoTel TELEKOMUNIKAČNÍ SLUŽBY
INVESTOR: T-Mobile Czech Republic a.s.		STUPEŇ PD: DUR	InfoTel, spol. s r.o., Novoměstská 18, 628 00 Brno
AKCE: FTTH_Ostrava_Zábřeh_1		ZMĚNA: --	ZAKÁZKOVÉ Č.: 2019-04-002
VÝKRES: Katastrální situační výkres		MĚŘÍTKO: 1:1000	VÝKRES Č.: C.02.12