

SMLOUVA O PACHTU – POZEMKY V DOBÝVACÍM PROSTORU

č.: 788 207

uzavřená ve smyslu ust. § 2332 a násl. zákona č. 89/2012 Sb., občanský zákoník,
ve znění pozdějších předpisů (dále jen „**občanský zákoník**“)

Smluvní strany:

Lesy České republiky, s.p.

se sídlem Přemyslova 1106/19, Nový Hradec Králové, 500 08 Hradec Králové
zapsaný v obchodním rejstříku vedeném Krajským soudem v Hradci Králové, oddíl AXII, vložka 540
zastoupený Ing. Josefem Vojáčkem, generálním ředitelem
IČO: 421 96 451, DIČ: CZ42196451
bankovní spojení: Komerční banka, a.s., pobočka Židlochovice
číslo účtu: 18403641/0100
(dále jako „**propachtovatel**“) na straně jedné

a

MND a.s.

se sídlem Hodonín, Úprkova 807/6, PSČ 69501
zapsaná v obchodním rejstříku vedeném Krajským soudem v Brně, oddíl B, vložka 6209
IČO: 284 83 006, DIČ: CZ699003312
zastoupená RNDr. Janou Hamršmídovou, ředitelkou Divize E&P, na základě plné moci ze dne 17. 8. 2020
bankovní spojení: Komerční banka, a.s., pobočka Hodonín
číslo účtu: 2104671/0100
(dále jako „**pachtýř**“) na straně druhé

společně též „**smluvní strany**“

uzavírají níže uvedeného dne, měsíce a roku tuto

SMLOUVU O PACHTU (dále jen „Smlouva“):

I.

Předmět smlouvy

1. Propachtovatel prohlašuje, že má právo hospodařit k níže uvedeným pozemkům, které jsou ve vlastnictví České republiky, a to:

Číslo parcely	Druh pozemku	Výměra v m ²	Propachtovávaná výměra v m ²	Katastrální území	LV	Obec	Označení plochy
část 1377/1	lesní pozemek	1 207 424	154	Heršpice	924	Heršpice	Žd 55
část 1381	ostatní plocha	20 538	52	Heršpice	924	Heršpice	Žd 14
část 1382	lesní pozemek	1 862 033	1 014	Heršpice	924	Heršpice	Žd 14
část 1411	lesní pozemek	284 984	600	Heršpice	924	Heršpice	Žd 55
Celkem			1 820				

Uvedené pozemky (dále jen „**předmětné pozemky**“ nebo „**předmět pachtu**“) jsou zapsané v katastru nemovitostí u Katastrálního úřadu pro Jihomoravský kraj, Katastrální pracoviště Vyškov.

2. Část pozemku p. č. 1377/1 o výměře 154 m², část pozemku p. č. 1381 o výměře 52 m², část pozemku p. č. 1382 o výměře 1.014 m², část pozemku p. č. 1411 o výměře 600 m², vše v k. ú. Heršpice, jsou na základě Rozhodnutí Městského úřadu Slavkov u Brna, odboru stavebního úřadu, územního plánování a životního prostředí, č. j.: SU/51404-20/11651-2020/KAM ze dne 1. 9. 2020 s nabytím právní moci 18. 9. 2020 dočasně odňaty z plnění funkcí lesa, a to na dobu od 1. 1. 2021 **do 31. 12. 2049**. Toto rozhodnutí je nedílnou přílohou č. 1 k této Smlouvě.
3. Propachtovatel se zavazuje přenechat na základě této Smlouvy předmět pachtu uvedený v odst. 1 tohoto článku o celkové propachtované výměře 1.820 m² do pachtu pachtýři k dočasnému úplatnému užívání a požívání s tím, že pachtýř se zavazuje předmět pachtu využívat výlučně za účelem provádění hornické činnosti, a to k těžbě hořlavého zemního plynu a činnostem s hornickou činností souvisejícím, k umístění těžebních zařízení na plochách označených jako Ždánice 14 a Ždánice 55, které se nachází v dobývacím prostoru Heršpice, evidenční číslo 4 0116. Veškeré věci, záležitosti či jednání související s využitím předmětu pachtu za sjednaným účelem je povinen obstarat pachtýř, a to na svůj náklad a v mezích stanovených touto Smlouvou. Oprávnění k dobývacímu prostoru pachtýř doložil na základě Potvrzení o zaevidování změny organizace v evidenci dobývacích prostorů Obvodního báňského úřadu v Brně, č. j.: SBS 38999/2010/001 ze dne 27. 1. 2011. Výše uvedené potvrzení tvoří nedílnou přílohu č. 2 k této Smlouvě.
4. Smluvní strany prohlašují, že hranice předmětu pachtu jsou jim spolehlivě známy a nevzbuzují jakýchkoli pochybností. Předmět pachtu je zakreslen v Evidenčních údajích o pozemcích – Projektovaná plocha u sondy Zd 14 - rozšíření vypracovaných Jiřím Veselským v měřítku 1 : 1 000 dne 6. 1. 2015 a dále v Evidenčních údajích o pozemcích – Plocha u sondy Ždánice 55 vypracované [REDAKCE] v měřítku 1 : 1 000 dne 9. 8. 2012. Evidenční údaje tvoří nedílné přílohy č. 3 a 4 k této Smlouvě.
Dále je předmět pachtu graficky znázorněn na snímcích porostní mapy v měřítku 1 : 10 000, které tvoří nedílné přílohy č. 5 a 6 k této Smlouvě.
5. Pachtýř prohlašuje, že se se stavem předmětu pachtu řádně a dostatečně seznámil a že jej shledává ke dni uzavření této Smlouvy způsobilým ke smluvenému účelu pachtu dle této Smlouvy. Dobývací prostor Heršpice, evidenční číslo 4 0116, byl stanoven na základě Rozhodnutí Obvodního báňského úřadu v Brně, č. j. 9069/04 ze dne 3. 2. 2005 s nabytím právní moci dne 28. 2. 2005. Rozhodnutí je nedílnou přílohou č. 7 k této Smlouvě.
6. Z pachtu je vyňato právo výkonu myslivosti a rybářské právo.
7. Smluvní strany ujednaly, že předmětem pachtu dle této Smlouvy nejsou trvalé porosty nacházející se na předmětu pachtu.
8. Právo pachtu podle této Smlouvy dále nezakládá pachtýři jakákoliv práva k trvalým porostům nacházejícím se na předmětu pachtu. Pachtýř je povinen zejména upozornit na kalamitu, škodu na porostech apod.
9. Nárok na náhrady dle zvláštních právních předpisů např. v případech, na něž dopadá vyhláška Ministerstva zemědělství č. 55/1999 Sb., o způsobu výpočtu výše újmy nebo škody způsobené na lesích, ve znění pozdějších předpisů, náleží propachtovateli.

II. Účel pachtu

1. Pachtýř se zavazuje předmět pachtu uvedený v čl. I. odst. 1 této Smlouvy užívat výlučně k podnikatelským účelům, a to k hornické činnosti podle ust. § 2 zákona č. 61/1988 Sb., o hornické činnosti, výbušninách a o státní báňské správě, ve znění pozdějších předpisů, spočívající v odtěžování hořlavého zemního plynu v DP Heršpice za využití těžebního zařízení a souprav pro podzemní opravy sond a k činnostem s danou těžbou souvisejícím, a to na základě rozhodnutí Obvodního báňského úřadu v Brně, č. j.: 08-9069/04-465-Lun-3.vyř. ze dne 8. 4. 2005 s nabytím právní moci dne 28. 4. 2005. Výše uvedené rozhodnutí tvoří nedílnou přílohu č. 8 k této Smlouvě.

2. Předmětem podnikání pachtýře je mimo jiné hornická činnost a činnost prováděná hornickým způsobem v rozsahu podle zákona č. 61/1988 Sb., o hornické činnosti, výbušninách a o státní báňské správě, ve znění pozdějších předpisů, a to na základě oprávnění Obvodního báňského úřadu pro území krajů Jihomoravského a Zlínského, č. j.: SBS 29317/2018/OBÚ-01/1 ze dne 10. 10. 2018 s nabytím právní moci dne 25. 10. 2018. Oprávnění tvoří nedílnou přílohu č. 9 k této Smlouvě.

III.

Trvání pachtu

1. Propachtovatel na základě této Smlouvy přenechává pachtýři a pachtýř od propachtovatele přebírá do dočasného úplatného užívání a požívání předmět pachtu uvedený v čl. I. odst. 1 této Smlouvy o celkové propachtované výměře 1.820 m², a to na dobu určitou **od 1. 1. 2021 do 31. 12. 2025.**
2. Smluvní strany mohou v posledních šesti měsících pachtu sjednat formou dodatku ke stávající Smlouvě prodloužení pachtovního vztahu založeného touto Smlouvou, maximálně však o pět let, opakovaně až na dobu předpokládaného výkonu hornické činnosti nebo činnosti prováděné hornickým způsobem včetně následné sanace a rekultivace pozemku.
3. Pacht dle této Smlouvy skončí:
 - a) uplynutím doby, na níž byl sjednán,
 - b) písemnou dohodou smluvních stran,
 - c) písemnou výpovědí s výpovědní dobou učiněnou kteroukoli ze smluvních stran za níže uvedených podmínek.
4. Před uplynutím sjednané doby pachtu lze tento skončit výpovědí ze strany propachtovatele z těchto důvodů:
 - a) pachtýř je o více než jeden měsíc v prodlení s placením pachtovného, a to i přes písemnou výzvu propachtovatele k dodatečné úhradě dluhu pachtýře,
 - b) pachtýř užívá předmět pachtu v rozporu s ustanoveními této Smlouvy i přes písemnou výzvu propachtovatele k odstranění závadného stavu s určením přiměřené lhůty ke zjednání nápravy,
 - c) pachtýř přenechal bez předchozího písemného souhlasu propachtovatele předmět pachtu nebo jeho část do užívání jinému,
 - d) pachtýř porušil své povinnosti plynoucí z této Smlouvy, a to i přes předchozí písemnou výzvu propachtovatele,
 - e) pachtýř na předmětu pachtu umístil jakékoli stavby bez předchozího písemného souhlasu propachtovatele,
 - f) pachtýř ztratil oprávnění k provozování činnosti, pro kterou si předmět pachtu propachtoval,
 - g) předmět pachtu přestal být využitelný pro sjednaný účel pachtu.
5. Před uplynutím sjednané doby pachtu lze tento skončit výpovědí ze strany pachtýře z těchto důvodů:
 - a) pachtýř ztratil oprávnění k provozování činnosti, pro kterou předmět pachtu propachtoval,
 - b) propachtovatel porušil své povinnosti vůči pachtýři vyplývající z této Smlouvy, a to i přes předchozí písemnou výzvu pachtýře
 - c) předmět pachtu přestal být využitelný pro sjednaný účel pachtu.
6. Pro výpověď dle odst. 4 a odst. 5 tohoto článku se sjednává tříměsíční výpovědní doba, která počíná běžet od prvního dne kalendářního měsíce následujícího po měsíci, v němž byla výpověď doručena druhé smluvní straně.
7. Ke dni skončení pachtu je pachtýř povinen odevzdat propachtovateli předmět pachtu ve stavu odpovídajícímu způsobu využití pro účely dle čl. II. odst. 1 této Smlouvy a po sanaci a rekultivaci pozemku provedené na náklady pachtýře dle příslušného rozhodnutí orgánu státní správy. Toto ustanovení se netýká porostů, které se na předmětných pozemcích nacházejí. O předání bude sepsán písemný protokol opatřený datem a podpisy oprávněných pracovníků propachtovatele a pachtýře.

IV. Pachtovné

1. Pachtýř se zavazuje platit propachtovateli za předmět pachtu pachtovné ve výši ██████ Kč/m²/rok (cena základní bez rozlišení ploch dle způsobu využití). Celkové roční pachtovné tak činí ██████ Kč (slovy ██████). Uvedené pachtovné bude pro rok 2021 povýšeno o míru inflace dosaženou v roce 2020. Takto ujednané pachtovné bylo stanoveno dohodou.
2. Pachtovné dle předchozího odstavce tohoto článku je bez daně z přidané hodnoty. K takto ujednanému pachtovnému bude tedy připočtena daň z přidané hodnoty ve výši stanovené platnými a účinnými předpisy o dani z přidané hodnoty pro dané období.
3. Propachtovatel bude pachtovné fakturovat jedenkrát ročně, a to vždy k 30. 6. běžného roku a toto datum je zároveň datem uskutečnění zdanitelného plnění. Lhůta splatnosti faktury činí 30 kalendářních dnů ode dne jejího vystavení. Dnem úhrady se rozumí den připsání částky ve prospěch účtu propachtovatele. Úhrada pachtovného bude prováděna ve prospěch účtu organizační jednotky propachtovatele uvedeného v záhlaví této Smlouvy. V případě nabytí účinnosti pachtovního vztahu založeného touto Smlouvou v průběhu roku anebo ukončení pachtovního vztahu založeného touto Smlouvou v průběhu roku bude poměrně upravena výše pachtovného.
4. Faktura je řádně vystavena, pokud splňuje veškeré náležitosti daňového a účetního dokladu podle příslušných právních předpisů a další náležitosti dle této Smlouvy, pokud byly smluvními stranami ujednané. V případě, že faktura nebyla vystavena řádně, je smluvní strana, které je faktura určena, oprávněna fakturu vrátit, a to ve lhůtě pěti pracovních dnů od jejího doručení s uvedením chybných či chybějících náležitostí. Pokud bude faktura v uvedené lhůtě oprávněně vrácena, je smluvní strana, které byla faktura vrácena, povinna řádně vystavit a doručit bezvadnou (opravenou či doplněnou) fakturu, a to ve lhůtě pěti pracovních dnů od jejího vrácení. Nová lhůta splatnosti počíná běžet ode dne vystavení bezvadné (tj. opravené či doplněné) faktury.
5. Pachtýř bere na vědomí, že propachtovatel se rozhodl uplatnit na vztah založený touto Smlouvou, tj. pacht pozemku, daň z přidané hodnoty, a to ve smyslu zákona č. 235/2004 Sb., o dani z přidané hodnoty, ve znění pozdějších předpisů.
6. Pachtovné bude na každé další roky valorizováno vždy k 1. 1. aktuálního kalendářního roku podle skutečně dosažené míry inflace vyjádřené přírůstkem průměrného indexu spotřebitelských cen za 12 posledních měsíců předchozího kalendářního roku zveřejněného Českým statistickým úřadem. Pachtovné bude automaticky upravováno bez písemného oznámení pachtýři.
7. Pachtýř se zavazuje platit propachtovateli pachtovné v souladu s touto Smlouvou, zejména řádně a včas.

V. Práva a povinnosti smluvních stran

1. Pachtýř je povinen s předmětem pachtu řádně hospodařit dle dohodnutého a příslušnými úřady povoleného účelu, užívat jej v souladu s ustanoveními této Smlouvy a v záležitostech touto Smlouvou neupravených v souladu s obecně platnými právními předpisy a na své náklady řádně udržovat na něm se nacházející předměty a zařízení, pokud se jedná o běžné záležitosti spojené s jeho využíváním.
2. Pachtýř se zavazuje neprovádět žádné úpravy na předmětu pachtu bez předchozího písemného souhlasu propachtovatele, vyjma úprav prováděných v rámci hornické činnosti pachtýře.
3. Pachtýř je povinen umožnit propachtovateli vstup na předmět pachtu za účelem zjištění jeho stavu a kontroly jeho užívání pachtýřem v souladu s touto Smlouvou.
4. Pachtýř je povinen na předmětu pachtu umožnit propachtovateli výkon činností souvisejících s hospodařením v lese dle zákona č. 289/1995 Sb., o lesích a o změně a doplnění některých zákonů (lesní zákon), ve znění pozdějších předpisů, a platného lesního hospodářského plánu,

- nebude-li příslušným rozhodnutím orgánů státní správy rozhodnuto jinak. Pachtýři se zakazuje jakékoli kácení trvalých porostů bez předchozího písemného souhlasu propachtovatele.
5. Pachtýř není oprávněn umístit na předmětu pachtu jakékoli stavby bez předchozího písemného souhlasu propachtovatele.
 6. Propachtovatel je oprávněn kontrolovat, jak pachtýř plní povinnosti, které pro něj vyplývají z této Smlouvy.
 7. Rozhodne-li příslušný orgán státní správy pravomocným rozhodnutím o uložení pokuty propachtovateli v souvislosti s porušením zákonných povinností, ke kterým došlo jednáním nebo opomenutím pachtýře dle této Smlouvy, je pachtýř povinen zaplatit propachtovateli částku ve výši uložené pokuty včetně případných dalších nákladů propachtovatele s tímto spojených, zejména pak nákladů řízení, a to vše do 5 pracovních dnů od doručení písemné výzvy propachtovatele k úhradě.
 8. Pachtýř není oprávněn přenechat bez předchozího písemného souhlasu propachtovatele předmět pachtu nebo jeho část do užívání třetí osobě.
 9. Pachtýř se zavazuje na vlastní náklady odstranit újmu, která na předmětu pachtu jeho činností nebo činností třetích osob vznikne, a to ve lhůtě 30 kalendářních dnů od doručení písemné výzvy propachtovatele k odstranění újmy.
 10. Pachtýř se zavazuje neuskladňovat a nelikvidovat odpady vzniklé jeho činností nebo činností třetích osob na předmětu pachtu. Za odvoz odpadu z předmětu pachtu a jeho následnou likvidaci odpovídá výlučně pachtýř. Likvidaci provede pachtýř na vlastní náklady do 7 dnů od zjištění závadného stavu.
 11. Pachtýř se zavazuje, že zabezpečí výkon hornické činnosti, činnosti prováděné hornickým způsobem a činností souvisejících tak, aby nedocházelo k újmě na okolních lesních porostech na pozemcích, které nejsou součástí předmětu pachtu a nebyly dotčeny zájmy ochrany přírody.
 12. Pachtýř nese plnou odpovědnost za veškerou újmu, která jím prováděnou činností nebo porušením jeho povinností založené touto Smlouvou či právním předpisem vznikne propachtovateli či třetím osobám, a to i v případě, že by újma vznikla v důsledku činnosti pachtýřem najatých právnických či fyzických osob v souvislosti s prováděnou činností.
 13. Smluvní strany ujednávají, že právo pachtu dle této Smlouvy se nezapíše do veřejného seznamu.
 14. Smluvní strany sjednávají pro případ porušení povinností uvedených v čl. V. této Smlouvy smluvní pokutu ve výši 10 % aktuálního ročního pachtovného, nejméně však ████████ Kč, za každý jednotlivý případ. Stanovením smluvní pokuty není dotčeno právo poškozené strany na náhradu škody a zaplacená smluvní pokuta se na náhradu škody nezapočítává. Smluvní pokuta je splatná do 15 dnů od doručení výzvy smluvní straně, která porušila své povinnosti.
 15. Smluvní strany berou na vědomí, že cenová ujednání v této Smlouvě jsou obchodním tajemstvím propachtovatele, a zavazují se:
 - a) k ochraně údajů v této Smlouvě, která jsou obchodním tajemstvím propachtovatele, před třetí osobou a před jejich zneužitím,
 - b) nesdělít žádné informace a údaje v této Smlouvě, na které se vztahuje obchodní tajemství propachtovatele, třetím osobám,
 - c) zajistit, aby údaje v této Smlouvě, které jsou obchodním tajemstvím propachtovatele, nebyly zpřístupněny třetím osobám,a to vše s výjimkou poskytnutí: svým účetním, daňovým či právním poradcům, vázaných povinností mlčenlivosti, úřadům a soudům, pokud je to vyžadováno příslušnými právními předpisy.

VI. Ostatní ujednání

Pachtýř se zavazuje nevydávat stanoviska či vyjádření třetím osobám k dotčení či omezení ve využívání předmětu pachtu nebo jeho části.

VII.

Sankční ujednání

Pro případ prodlení s úhradou pachtovného se pachtýř zavazuje zaplatit propachtovateli smluvní pokutu ve výši 0,05 % z dlužné částky za každý i započatý den prodlení. Právo propachtovatele na náhradu škody vzniklé z porušení smluvních povinností pachtýře či právo tuto Smlouvu vypovědět ve smyslu čl. III. této Smlouvy tím není dotčeno.

VIII.

Criminal Compliance doložka

1. Smluvní strany níže svým podpisem stvrzují, že v průběhu vyjednávání o této Smlouvě vždy jednaly a postupovaly čestně a transparentně a současně se zavazují, že takto budou jednat i při plnění této Smlouvy a veškerých činnostech s ní souvisejících.
2. Smluvní strany se dále zavazují vždy jednat tak a přijmout taková opatření, aby nedošlo ke vzniku důvodného podezření na spáchání trestného činu či k samotnému jeho spáchání (včetně formy účastenství), v důsledku tedy jednat tak, aby kterékoli ze smluvních stran nemohla být přičtena odpovědnost podle zákona č. 418/2011 Sb., o trestní odpovědnosti právnických osob a řízení proti nim, ve znění pozdějších předpisů, nebo nevznikla trestní odpovědnost fyzických osob (včetně zaměstnanců) podle zákona č. 40/2009 Sb., trestní zákoník, ve znění pozdějších předpisů, případně aby nebylo zahájeno trestní stíhání proti jakémukoli ze smluvních stran včetně jejich zaměstnanců podle platných a účinných právních předpisů.
3. Propachtovatel za tímto účelem vytvořil tzv. Criminal Compliance Program Lesů České republiky, s.p. (viz www.lesycr.cz), a v jeho rámci přijal závazek vymezovat se proti jakémukoli protiprávnímu a neetickému jednání a nastavil postupy k prevenci a odhalování takového jednání.

IX.

Závěrečná ustanovení

1. Pokud není v této Smlouvě ujednáno jinak, řídí se vztahy mezi smluvními stranami příslušnými obecně platnými právními předpisy, zejména pak občanským zákoníkem, ve znění pozdějších předpisů.
2. V případě změny identifikačních údajů smluvních stran se tyto zavazují vzájemně se o této skutečnosti bez zbytečného odkladu písemně informovat.
3. Tuto Smlouvu lze měnit a doplňovat pouze písemnými vztupně číslovanými dodatky podepsanými oprávněnými zástupci obou smluvních stran.
4. Pro platnost této Smlouvy je v souladu se Statutem propachtovatele a zákonem č. 77/1997 Sb., o státním podniku, ve znění pozdějších předpisů, nutný souhlas Ministerstva zemědělství, které rovněž vykonává jménem státu funkci zakladatele propachtovatele (dále jen „Zakladatel“) ve smyslu ust. § 17 odst. 2 zákona č. 77/1997 Sb., o státním podniku, ve znění pozdějších předpisů.
5. Zakladatel udělil předchozí souhlas s nakládáním s určeným majetkem ve smyslu ust. § 17 odst. 2 zákona č. 77/1997 Sb., o státním podniku, ve znění pozdějších předpisů, pod č. j.: 47675/2017-MZE-13221 ze dne 1. 9. 2017 v bodu 6.5.3. Statutu propachtovatele.
6. Tato Smlouva je vyhotovena ve čtyřech stejnopisech, z nichž po dvou vyhotoveních obdrží každá ze smluvních stran.
7. Obě smluvní strany jsou oprávněny a v případech stanovených zákonem i povinny uveřejnit Smlouvu a její dodatky včetně metadat v rozsahu a způsobem dle zákona č. 340/2015 Sb., o zvláštních podmínkách účinnosti některých smluv, uveřejňování těchto smluv a o registru smluv (zákon o registru smluv), ve znění pozdějších předpisů. Obě smluvní strany jsou s uveřejněním Smlouvy a jejích dodatků včetně metadat srozuměny.
8. Tato Smlouva nabývá platnosti dnem podpisu oběma smluvními stranami. Účinnosti nabývá dnem **1. 1. 2021**; v případě povinnosti uveřejnění je účinnost podmíněna uveřejněním v registru smluv.

9. Smluvní strany prohlašují, že si tuto Smlouvu přečetly a na důkaz správnosti a souhlasu připojují prosty omylu své vlastnoruční podpisy.
10. Smluvní strany se dohodly, že ke dni účinnosti této Smlouvy se dohodou smluvních stran ruší Smlouva o pachtu – pozemky v dobývacím prostoru č. A 141 54 167 ze dne 26. 1. 2016 ve znění pozdějších dodatků a nahrazuje se v plném rozsahu touto Smlouvou.
11. Nedílnou součástí této Smlouvy jsou tyto přílohy:
- Příloha č. 1: Rozhodnutí Městského úřadu Slavkov u Brna, odboru stavebního úřadu, územního plánování a životního prostředí, č. j.: SU/51404-20/ 11651-2020/KAM ze dne 1. 9. 2020
 - Příloha č. 2: Potvrzení Obvodního báňského úřadu v Brně, č.j.: SBS 38999/2010/001 ze dne 27. 1. 2011
 - Příloha č. 3: Evidenční údaje o pozemcích – Projektovaná plocha u sondy Zd 14 - rozšíření vypracované J [redacted] v měřítku 1 : 1 000 dne 6. 1. 2015
 - Příloha č. 4: Evidenční údaje o pozemcích – Plocha u sondy Ždánice 55 vypracované [redacted] v měřítku 1 : 1 000 dne 9. 8. 2012
 - Příloha č. 5: Snímek porostní mapy se zákresem předmětu pachtu v měřítku 1 : 10 000
 - Příloha č. 6: Snímek porostní mapy se zákresem předmětu pachtu v měřítku 1 : 10 000
 - Příloha č. 7: Rozhodnutí Obvodního báňského úřadu v Brně, č. j.: 9069/04 ze dne 3. 2. 2005
 - Příloha č. 8: Rozhodnutí Obvodního báňského úřadu v Brně, č. j.: 08-9069/04-465-Lun-3.vyř. ze dne 8. 4. 2005
 - Příloha č. 9: Oprávnění Obvodního báňského úřadu pro území krajů Jihomoravského a Zlínského, č. j.: SBS 29317/2018/OBÚ-01/1 ze dne 10. 10. 2018
 - Příloha č. 10: Plná moc k zastupování společnosti MND a.s. pro RNDr. Janu Hamršmídovou, ředitelku Divize E&P, ze dne 17. 8. 2020

V Hradci Králové, dne 21 -10- 2020

V Hodoníně, dne 02. 11. 2020

Propachtovatel:

[redacted]

Ing. Josef Vojáček
generální ředitel
Lesy České republiky, s.p.

Pachtýř:

[redacted]

RNDr. Jana Hamršmídová
ředitelka Divize E&P, na základě plné moci
MND a.s.

MND a.s.

MĚSTSKÝ ÚŘAD SLAVKOV U BRNA
Odbor stavebního úřadu, územního plánování a životního prostředí

Palackého náměstí 65, 684 01 Slavkov u Brna

musvvp20v00p7v

VÁŠ DOPIS ZN.:

ZE DNE:

ČJ.: SU/51404-20/ 11651-2020/KAM []

VYŘIZUJE:

TEL.:

FAX:

E-MAIL:

DATUM: 01.09.2020

Dle rozdělovníku



Toto rozhodnutí nabývá právní moci

dne: 18.9.2020

Městský úřad Slavkov u Brna

Odbor stavebního úřadu územního plánování a životního prostředí

Vyřadil dne 21.9.2020 Podř: []

Rozhodnutí o dočasném odnětí pozemků určených k plnění funkcí lesa – „Sondy Ždánice 14 a 55“

Účastníci řízení podle § 27 odst. 1 správního řádu:

- MND a. s., Úprkova 807/6, 695 01 Hodonín IČ 28483006
- Lesy České republiky, s. p., Přemyslova 1106/19, Nový Hradec Králové, 500 08 Hradec Králové IČ 42196451

ROZHODNUTÍ

Městský úřad Slavkov u Brna, oddělení životního prostředí, jako orgán státní správy lesů, příslušný podle ust. § 66 odst. 1 zákona č. 128/2000 Sb., o obcích, v platném znění, podle ust. § 47 odst. 1 písm. a) , ust. § 48 odst. 1 písm. d) zákona č. 289/1995 Sb., o lesích, ve znění pozdějších předpisů (dále jen „lesní zákon“), v souladu se zákonem č. 500/2004 Sb., správní řád, ve znění pozdějších předpisů (dále jen „správní řád“),

1. povoluje

podle ust. § 13 odst. 1 lesního zákona žadatel, společnost MND a. s., Úprkova 807/6, 695 01 Hodonín IČ: 28483006 dočasné odnětí pozemků určených k plnění funkcí lesa (části) p. č. 1381 (0,0052 ha), 1382 (0,1014 ha) – označení sonda ZD 14 a pozemků p. č. 1377/1 (0,0154 ha), 1411 (0,0600 ha) – označení sonda ZD 55 v k. ú. Heršpice a to na dobu od 01.01.2021 do 31.12.2049. Jedná se o dočasné odnětí PUPFL potřebného pro pracovní plochy stávajících sond ZD 14 a 55 v souvislosti s pokračující těžební činností

2. stanovuje

podle ust. § 16 odst. 2 písm. f) lesního zákona žadatelé tyto podmínky v zájmu ochrany pozemků určených k plnění funkcí lesa:

- a) dodržovat základní povinnosti ochrany pozemků určených k plnění funkcí lesa uvedené v § 13 lesního zákona,
- b) řádně vytyčit a vyznačit hranice pozemků nebo jejich částí odňatých plnění funkcí lesa,
- c) přilehlé pozemky určené k plnění funkcí lesa nebudou ani částečně využívány k dočasnému ukládání stavebních materiálů a otáčení těžké mechanizace,
- d) činnost provádět tak, aby nedošlo k poškození okolních porostů s využitím technologií minimalizující dopady na životní prostředí,
- e) při vzniku případných škod na lese bezprostředně činit potřebná opatření k jejich minimalizaci,
- f) respektovat vyjádření LČR, s. p., LZ Židlochovice k dočasnému odnětí č. j. LCR004/005835/2020 ze dne 30.03.2020

3. stanovuje

podle ust. § 17 odst. 1 lesního zákona **poplatek za odnětí**, který je povinen žadatel, společnost MND a. s., Úprkova 807/6, 695 01 Hodonín IČ: 28483006 zaplatit u dočasného odnětí za období 01.01.2021 až 31.12.2049 ve výši [] splatný do 31.12. každého

IČ: 00292311
č.ú.19-729731/0100

Tel: +420 544 121 111
Fax: +420 544 121 171

www.slavkov.cz
podatelna@meuslavkov.cz

roku v němž odnětí trvá.

Poplatek se platí na účet Celního úřadu pro Jihomoravský kraj, Koliště 17, 602 00 Brno 2, na číslo účtu 8758-17721621/0710, var. symbol 28483006.

Konstantní symbol pro bezhotovostní platby: 1148

Konstantní symbol pro platby poštovní poukázkou: 1149

Příjemci poplatku jsou:

- a) Státní fond životního prostředí ve výši 60% z poplatku
- b) Obec Heršpice, v jejíž katastrálním území došlo k odnětí, ve výši 40% z poplatku.

Výše poplatku v členění podle příjemců a let:

Období	Příjemci poplatku		Celkem (Kč)
	Státní fond životního prostředí	Obec Heršpice	
01.01.2021-31.12.2049 každoročně			

4. neschvaluje

podle ust. § 16 odst. 2 písm. c) lesního zákona plán rekultivace pozemků předložený žadatelem

5. stanovuje

v zájmu účelnosti a zabezpečení provedení rekultivace pozemků určených k plnění funkcí lesa plán rekultivace pro sondy s označením „Sondy Ždánice 14 a 55“ tak, jak je uvedeno v příloze č. 1, která je nedílnou součástí tohoto rozhodnutí.

Odůvodnění

Rozhodnutí o odnětí pozemků plnění funkcí lesa je výjimkou ze zákazu využívat tyto pozemky k jiným účelům podle ust. § 13 odst. 1 lesního zákona.

Podáním ze dne 04.08.2020, čímž bylo dle ust. § 44 správního řádu zahájeno řízení o žádosti, navrhla společnost MND a. s., Úprkova 807/6, 695 01 Hodonín IČ 28483006 vydání rozhodnutí o dočasném odnětí pozemků určených k plnění funkcí lesa, částí pozemků p. č. 1381 (0,0052 ha), 1382 (0,1014 ha), 1377/1 (0,0154 ha), 1411 (0,0600 ha) v k. ú. Heršpice a to od 01.01.2021 do 31.12.2049 pro plochy sond s označením Ždánice 14 a 55. Jedná se o dočasné odnětí PUPFL potřebného pro pracovní plochy stávajících sond ZD 14 a 55 v souvislosti s pokračující těžební činností.

Pro výše uvedené správní řízení má správní orgán k dispozici kromě vlastní žádosti tyto podklady: vyjádření LČR, s. p., LZ Židlochovice, informace o pozemcích z KN, plnou moc, znalecký posudek ev. č. 1564-78-2020 obsahující výpočet poplatku za odnětí, výpočet výše újmy, evidenční údaje o pozemcích a návrh plánu rekultivace.

Správní orgán dnem 19.08.2020 všem známým účastníkům řízení oznámil zahájení řízení ve věci dočasného odnětí PUPFL a současně usnesením stanovil lhůtu 5 dnů ode dne doručení oznámení o zahájení správního řízení a usnesení, ve které má účastník řízení možnost vyjádřit se ke shromážděným podkladům popř. navrhnout další důkazy, podklady pro rozhodnutí, zdůvodnění.

Vlastníkem pozemků p. č. 1381, 1382, 1377/1, 1411, LV č. 924 v k. ú. Heršpice je Česká republika, právo hospodařit s majetkem státu přísluší Lesům České republiky, s. p., Přemyslova 1106/19, Nový Hradec Králové, 50008 Hradec Králové IČ 42196451.

Žádost byla doložena přílohami podle vyhlášky č. 77/1996 Sb., o náležitostech žádosti o odnětí nebo omezení a o podrobnostech o ochraně pozemků určených k plnění funkcí lesa, tj. mimo jiné i souhlasem subjektu, který má právo hospodařit s majetkem státu (Lesy České republiky, s. p., Přemyslova 1106/19, Nový Hradec Králové, 50008 Hradec Králové IČ 42196451, LZ Židlochovice, Tyršova 1, 667 01 Židlochovice), který současně vykonává funkci odborného lesního hospodáře.

Platnost rozhodnutí o dočasném odnětí PUPFL zaniká podle ust. § 16 odst. 5 písm. a) lesního zákona uplynutím doby, na kterou bylo rozhodnutí vydáno. Případnou žádost o prodloužení doby platnosti rozhodnutí je nutno podat orgánu státní správy lesů, který rozhodnutí vydal, před uplynutím doby platnosti. K výše uvedeným pozemkům byla vydána rozhodnutí o dočasném odnětí č.j. ŽP/15155-20/1153-2012/Kam ze dne 28.08.2012 a rozhodnutí č.j. ZP/18237-15/3511-2015/Kam ze dne 11.08.2015. Doba platnosti obou odnětí

končí dnem 31.12.2020.

Městský úřad dal v souladu s ust. § 36 odst. 1 a 3 správního řádu účastníkům řízení možnost, aby se před vydáním rozhodnutí vyjádřili k jeho podkladům a stanovil k tomu v souladu s ust. § 39 odst. 1 správního řádu přiměřenou lhůtu 5 dnů. Ve stanoveném termínu pro navrhování důkazů a jiných návrhů se žádný účastník nevyjádřil.

K neschválení návrhu plánu rekultivace předloženého žadatelem uvádíme následující: samotný postup likvidačních prací stavby a zařízení vrtu není vůbec popsán, rekultivace spočívající jen v samotné skrývce a urovnání pláně je zcela nedostačující. Proto správní orgán stanovil v zájmu účelnosti a zabezpečení provedení rekultivace pozemků určených k plnění funkcí lesa plán rekultivace pro sondy s označením Ždánice 14 a 55 podle rekultivačních plánů navržených žadatelem v obdobných případech např. u sond Ždánice 56 a Kobeřice 7.

Výše poplatku za dočasné odnětí pozemků plnění funkcí lesa byla stanovena podle vzorce 1 uvedeného v příloze k lesnímu zákonu s použitím průměrné ceny dřeva stanovené Ministerstvem zemědělství pro rok 2020 ve výši [REDAKCE] č.

$OLP = PP \cdot CD \cdot f$ (Kč/ha)

OLP - poplatek za odnětí lesních pozemků

PP - průměrná roční potenciální produkce lesů v ČR = 6,3 m³ ha⁻¹

CD - průměrná cena dřeva na odvozním místě pro rok 2020 = [REDAKCE] Kč/m³

f - faktor ekologické váhy lesa – les hospodářský = 1,4

OLP = [REDAKCE] Kč každoročně za období 01.01.2021 do 31.12.2049.

Na základě zhodnocení předložených podkladů dospěl správní orgán k závěru, že požadavek na dočasné odnětí části předmětných pozemků plnění funkcí lesa za účelem pokračování těžby ropy a plynu je ekonomicky a společensky důvodný a nebude mít další jiné negativní důsledky na plnění funkcí lesa.

Proto bylo rozhodnuto tak, jak je uvedeno ve výroku tohoto rozhodnutí.

Poučení

Proti tomuto rozhodnutí se lze podle § 81 odst. 1 správního řádu odvolat do 15 dnů ode dne jeho doručení ke Krajskému úřadu Jihomoravského kraje, odboru životního prostředí, Žerotínovo nám. 449/3, 601 82 Brno, a to podáním učiněným u oddělení životního prostředí Městského úřadu Slavkov u Brna, Palackého nám. 65, 684 01 Slavkov u Brna. Odvolání se podává v počtu 3 stejnopisů.

[REDAKCE]
Referent oddělení životního prostředí
Městského úřadu Slavkov u Brna

otisk
úředního
razítka

Rozdělovník:

Účastníci správního řízení (podle § 27 odst. 1 správního řádu (doporučeně do vlastních rukou)):

a) **Účastníci řízení podle § 27 odst. 1 správního řádu**

- MND a. s., Úprkova 807/6, 695 01 Hodonín IČ: 28483006 (DS)
- Lesy České republiky, s. p., Přemyslova 1106/19, Nový Hradec Králové, 500 08 Hradec Králové IČ: 42196451 (DS)

b) **Ostatní na vědomí (po nabytí právní moci)**

- Celní úřad pro Jihomoravský kraj, Koliště 17, 602 00 Brno 2 (DS)
- Státní fond životního prostředí, Šumavská 31, 612 54 Brno (DS)
- Obec Heršpice, Heršpice 91, 684 01 Slavkov u Brna (DS)

MěÚ Slavkov u Brna, OŽP (spis 1x)

Přílohy: č. 1 Plán rekultivace pozemků (sondy Ždánice 14 a 55)

Plán rekultivace pozemků (Ždánice 14 a 55)

Dotčené území (dočasně odňaté plochy sond) budou rekultivovány společností MND, a.s. podle následujícího typového postupu:

Po likvidaci vlastních sond včetně přípojek k sondám a těžební technologie, bude dotčené území rekultivováno podle zákona č. 289/1995 Sb., o lesích a dle vyhlášky č. 77/1996 Sb. Časový průběh jednotlivých činností bude analogický s níže uvedeným popisem.

Technická rekultivace

1. Odvoz silničních panelů a posypového materiálu z pracovní plochy u vrtu
2. Betonový sklep a základy budou mechanicky narušeny a odvezeny na skládku, příp. k drcení a recyklaci. Přitom budou vysbírány všechny kameny, odvezen štěrk a další materiál.
3. Betonový sklep sond bude v případě znečištění ropnými látkami očištěn propařovacím agregátem. Znečištěná voda ze sklepa sondy bude likvidována na odvodňovací stanici v Lužicích.
4. V případě, že zemina v okolí sondy bude znečištěna ropnými látkami, bude veškerá znečištěná zemina odstraněna.
5. Odvezená zemina a beton budou nahrazeny čistou nezávadnou zeminou. Zástupce LZ bude přizván ke kontrole provedených prací před navážením zeminy.
6. Terénní úpravy pozemku se provedou tak, aby plocha byla uvedena do původního stavu a navazovala plynule na okolní terén, příp. byla upravena dle požadavku zástupce vlastníka.
7. Na zájmové ploše se provede 1x hluboká orba, bránování příp. naorání brázd (po dohodě s odborným lesním hospodářem – vlastníkem).
8. Příjezdová cesta bude na základě předchozí dohody se zástupcem vlastníka zrekontrolována nebo její část upravena a ponechána jako příjezd k rekultivované ploše.
9. Při provádění prací je nutno dbát, aby nebyla ohrožena bezpečnost a zdraví osob, nebyla znečištěna povrchová a podzemní voda a nedošlo k poškození okolních porostů.

Biologická rekultivace

Po řádném provedení technické rekultivace bude provedena biologická rekultivace. Tato slouží k obnovení biologické aktivity půdy a doplnění minerálních látek v půdě. Na základě požadavků a po dohodě s vlastníkem budou zajištěny práce sloužící k obnovení úrodnosti lesní půdy: např. přihnojování, zelené hnojení příp. postřik proti plevelům.

Zrekultivovaný pozemek bude písemně předán majiteli pozemku k opětovnému zalesnění dle aktuálně platného lesního hospodářského plánu.

Časový harmonogram prací

Technická rekultivace může probíhat během celého roku. Zemní práce se budou provádět za vhodných klimatických podmínek. Technická rekultivace ploch sond bude trvat maximálně 2 měsíce a bude ukončena do termínu ukončení dočasného odnětí z PUPFL. Do tohoto termínu bude taktéž zajištěno provedení biologické rekultivace a pozemek protokolárně předán odbornému lesnímu hospodáři – vlastníku pozemku. Práce na biologické rekultivaci musí navázat plynule na provedenou technickou rekultivaci v závislosti na klimatických podmínkách.

Doložka konverze na žádost do dokumentu v listinné podobě

Tento dokument v listinné podobě, který vznikl pod pořadovým číslem 612077_000754 převedením z dokumentu obsaženého v datové zprávě, skládajícího se z 4 listů, se shoduje s obsahem dokumentu, jehož převedením vznikl.

Autorizovanou konverzí dokumentu se nepotvrzuje správnost a pravdivost údajů obsažených v dokumentu a jejich soulad s právními předpisy.

Obsah předložené datové zprávy k provedení autorizované konverze byl ve shodě se záznamy Informačního systému datových schránek. Tato datová zpráva s číslem 817632600 byla systémem přenesena dne 02.09.2020 v 07:07:21. Platnost datové zprávy byla ověřena dne 18.09.2020 v 08:37:50. Datová zpráva byla opatřena elektronickou značkou, zaručenou elektronickou pečetí založenou na certifikátu pro elektronickou pečeť vydaném kvalifikovaným poskytovatelem služeb vytvářejících důvěru, nebo uznávanou elektronickou pečetí. Údaje o elektronické značce nebo pečetí: číslo certifikátu 50 70 FD, certifikát byl vydán PostSignum Qualified CA 3, Česká pošta, s.p. [IČ 47114983] pro Informační systém datových schránek - produkční prostředí Ministerstva vnitra České republiky [IČ 00007064]. Elektronická značka nebo pečeť byla označena časovým razítkem. Datum a čas 02.09.2020 08:41:49, číslo kvalifikovaného časového razítka nebo kvalifikovaného elektronického časového razítka 01 40 71 47, časové razítko bylo vydáno PostSignum Qualified CA 5, Česká pošta, s.p..

Odesílající datová schránka:

Název: Město Slavkov u Brna

Adresa: Palackého náměstí 65, 68401 Slavkov u Brna, CZ

ID datové schránky: zrvbwe4

Typ uživatele: Nežjištěno

Vstupní dokument obsažený v datové zprávě byl podepsán vícenásobným kvalifikovaným elektronickým podpisem a platnost kvalifikovaného elektronického podpisu byla ověřena dne 18.09.2020 v 08:37:57. Kvalifikovaný elektronický podpis byl shledán platným (dokument nebyl změněn) a ověření platnosti kvalifikovaného certifikátu pro elektronický podpis bylo provedeno vůči zveřejněnému seznamu zneplatněných certifikátů vydanému k datu 18.09.2020 05:23:12. Údaje o kvalifikovaném elektronickém podpisu č. 1: číslo kvalifikovaného certifikátu pro elektronický podpis 4F D3 1E, kvalifikovaný certifikát pro elektronický podpis byl vydán kvalifikovaným poskytovatelem služeb vytvářejících důvěru PostSignum Qualified CA 3, Česká pošta, s.p. [IČ 47114983] pro podepisující osobu I [REDACTED] 200, Město Slavkov u Brna [IČ 00292311]. Elektronický podpis nebyl označen časovým razítkem.

Vstupní dokument obsažený v datové zprávě byl označen samostatným kvalifikovaným časovým razítkem. Platnost kvalifikovaného časového razítka byla ověřena dne 18.09.2020 v 08:37:57. Údaje o časovém razítku č. 2: datum a čas 01.09.2020 14:32:49, číslo kvalifikovaného certifikátu pro časové razítko 01 40 71 42, časové razítko bylo vydáno kvalifikovaným poskytovatelem PostSignum Qualified CA 5, Česká pošta, s.p..

Vystavil: Česká pošta, s.p.

Pracoviště: Bučovice

Česká pošta, s.p. dne 18.09.2020

Jméno, příjmení a podpis osoby, která autorizovanou konverzi dokumentu provedla: [REDACTED]

Otisk úředního razítka [REDACTED]



132062201-11112-200918083737

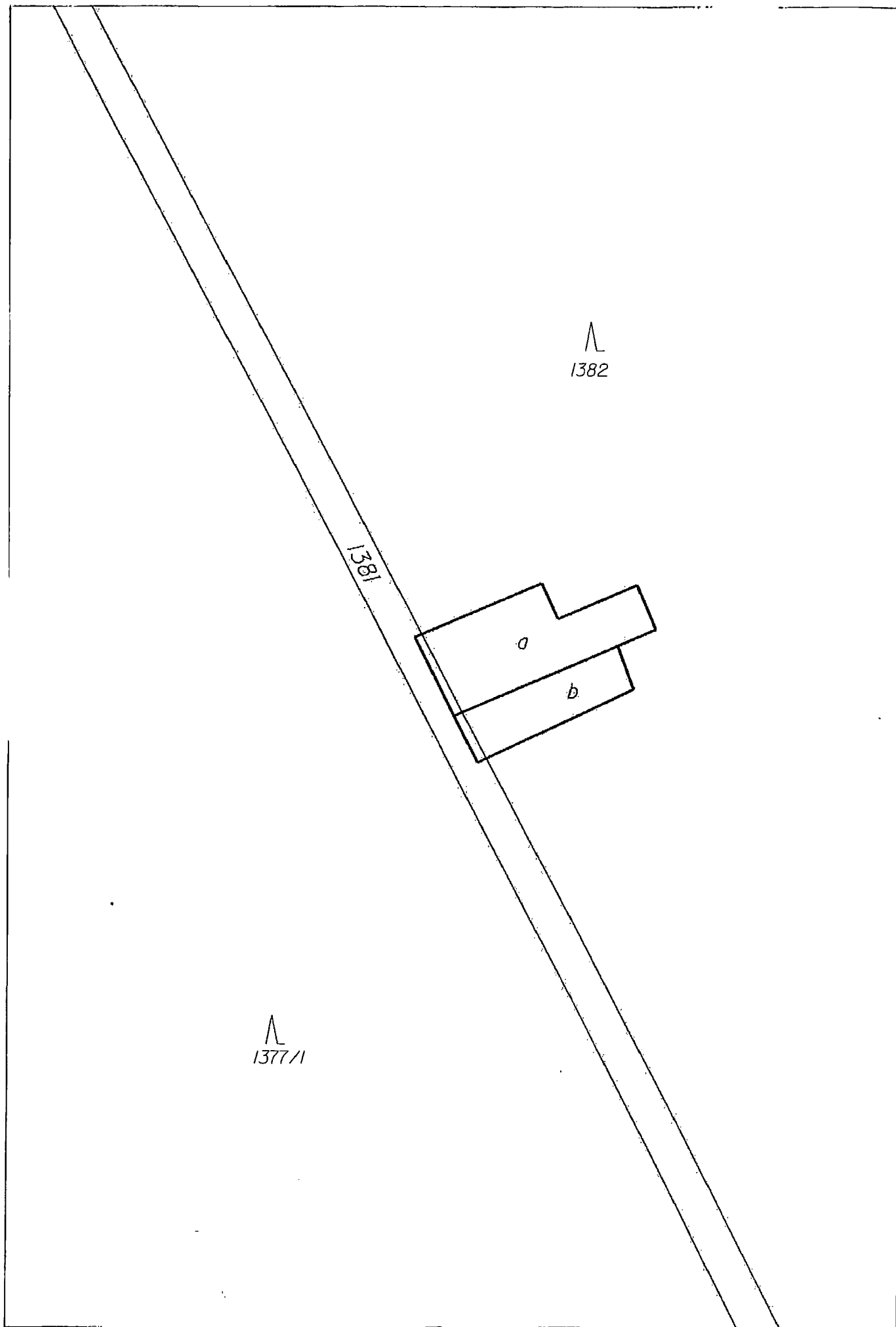
Poznámka:

Kontrolu této doložky lze provést v centrální evidenci doložek přístupné způsobem umožňujícím dálkový přístup na adrese <https://www.czechpoint.cz/overovacidoložky>.



Dosavadní stav				Vymezená zájmová plocha																
Označení pozemku parc. číslem	Výměra parcely ha m ²		Druh pozemku Způsob využití	Označení pozemku parc. číslem(KN)	Výměra parcely ha m ²		Druh pozemku Způsob využití	Poznámka	Porovnání se stavem evidence právních vztahů											
									Díl přechází z pozemku označeného v		Číslo listu vlast.	Výměra dílu		Označení dílu						
									katastru nemovitostí	dřívější poz.evidence		ha	m ²							
				1381		31		a												
				1382	6	63		a												
				1381		21		b												
				1382	3	51		b												
				CELKEM		10 66														
				č.b.	Y	X														
				1	573213.73	1173955.40														
				2	573210.39	1173964.42														
				3	573240.77	1173979.01														
				4	573245.78	1173969.39														

MND a.s. Úprkova 807/6, Hodonín	Okres : Vyškov	Obec : Heršpice	K.Ú. : Heršpice
	Číslo zak.	Mapový list: DKM	Měř.: 1:1000
EVIDENČNÍ ÚDAJE o pozemcích			

<p>Projektovaná plocha u sondy Zd 14 - rozšíření</p> <p>Dne: 6.1.2015</p> <p>Vyhotovil: XXXXXXXXXX</p>	<p>Potvrdil:</p> <div style="background-color: black; width: 100%; height: 100%; margin-top: 10px;"></div> <p>Datum, razítko, podpis</p>
---	--

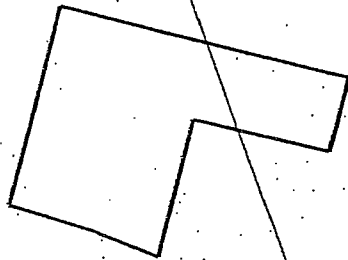


Dosavadní stav			Vymezená zájmová plocha				Porovnání se stavem evidence právních vztahů							
Označení pozemku parc. číslem	Výměra parcely		Druh pozemku Způsob využití	Označení pozemku parc. číslem(KN)	Výměra parcely		Druh pozemku Způsob využití	Poznámka	Díl přechází z pozemku označeného v		Číslo listu vlast.	Výměra dílu		Označení dílu
	ha	m ²			ha	m ²			katastru nemovitostí	dřívější poz.evidence		ha	m ²	
				DKM 1377/1 1411	1 54 6 00			část část						
				CELKEM	7 54									
				č.b	Y	X								
				8	573700.66	1174556.71								
				25	573691.81	1174560.26								
				22	573687.26	1174542.12								
				20	573669.83	1174546.43								
				21	573667.43	1174536.76								
				23	573704.80	1174527.19								
				24	573711.50	1174553.34								

MND a.s. Úprkova 807/6 Hodonín	Okres : Vyškov	Obec : Heršpice	K.Ú. : Heršpice
	Číslo zak.	Mapový list: DKM	Měř.: 1:1000
EVIDENČNÍ ÚDAJE o pozemcích			
Plocha u sondy Ždánice 55		Potvrdil:	
Dne: 9.8.2012			
Vyhotožil: 			
		Datum, razítko, podpis 9.8.2012	

Snímek mapy DKM

1:1000

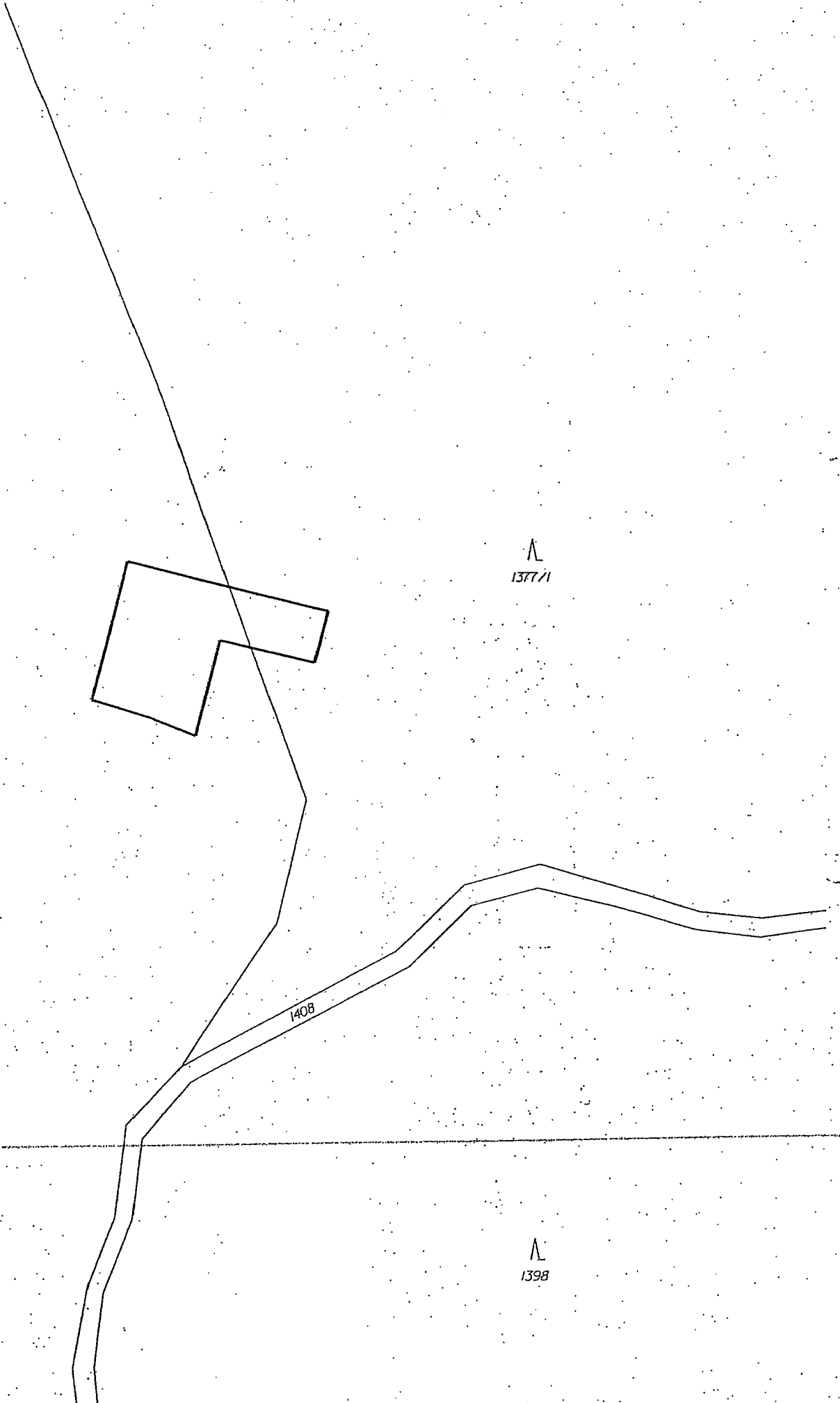


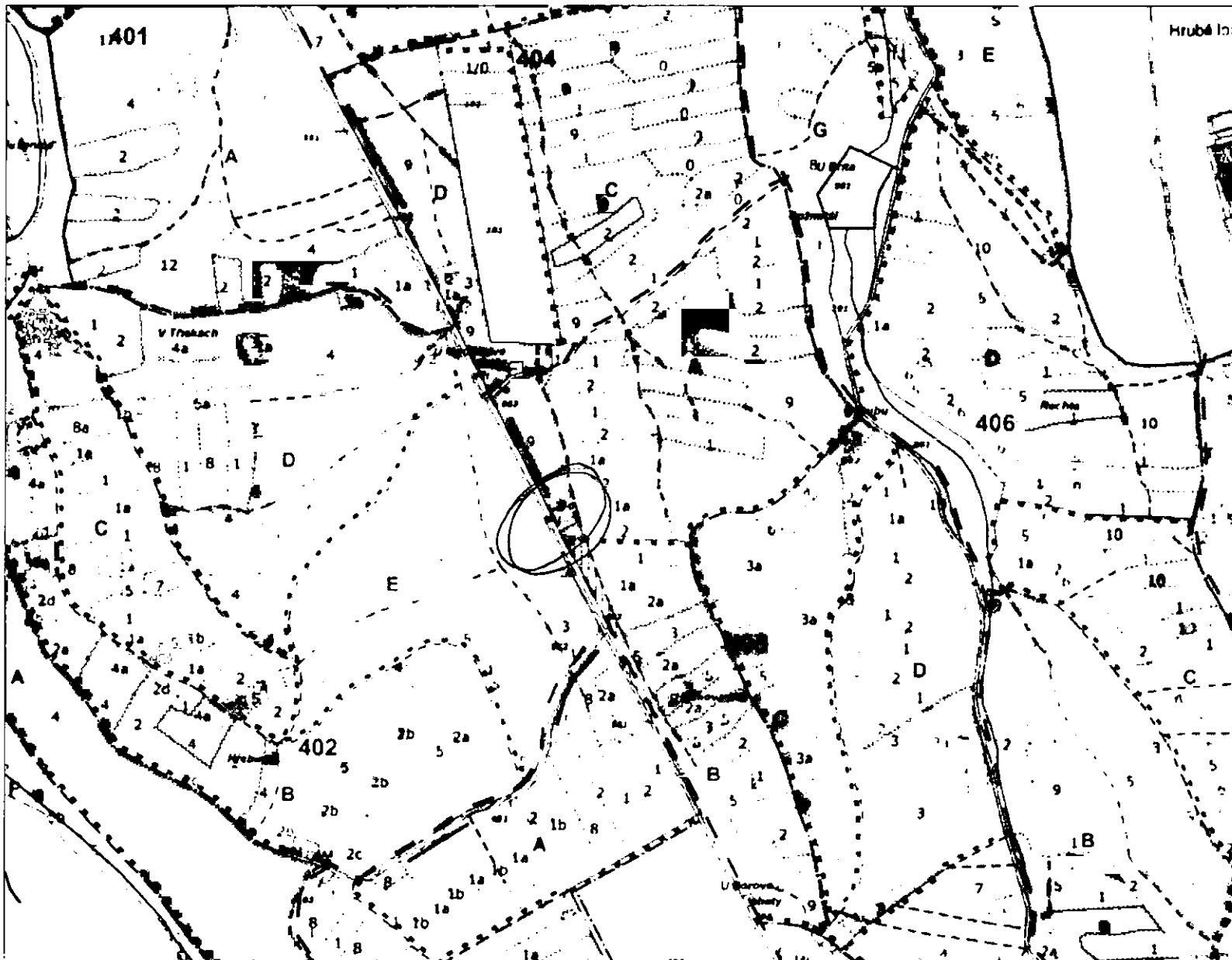
Λ
1377/1

Λ
1411

1408

Λ
1398





LZ 4- ŽIBOČHOVICE
 POLESÍ 23- BILÍVK
 LV 4- BŮČOVICE

LHP 2016-2025
 LAC BŮČOVICE

LES. POR. 405 A 501
 A 402 část

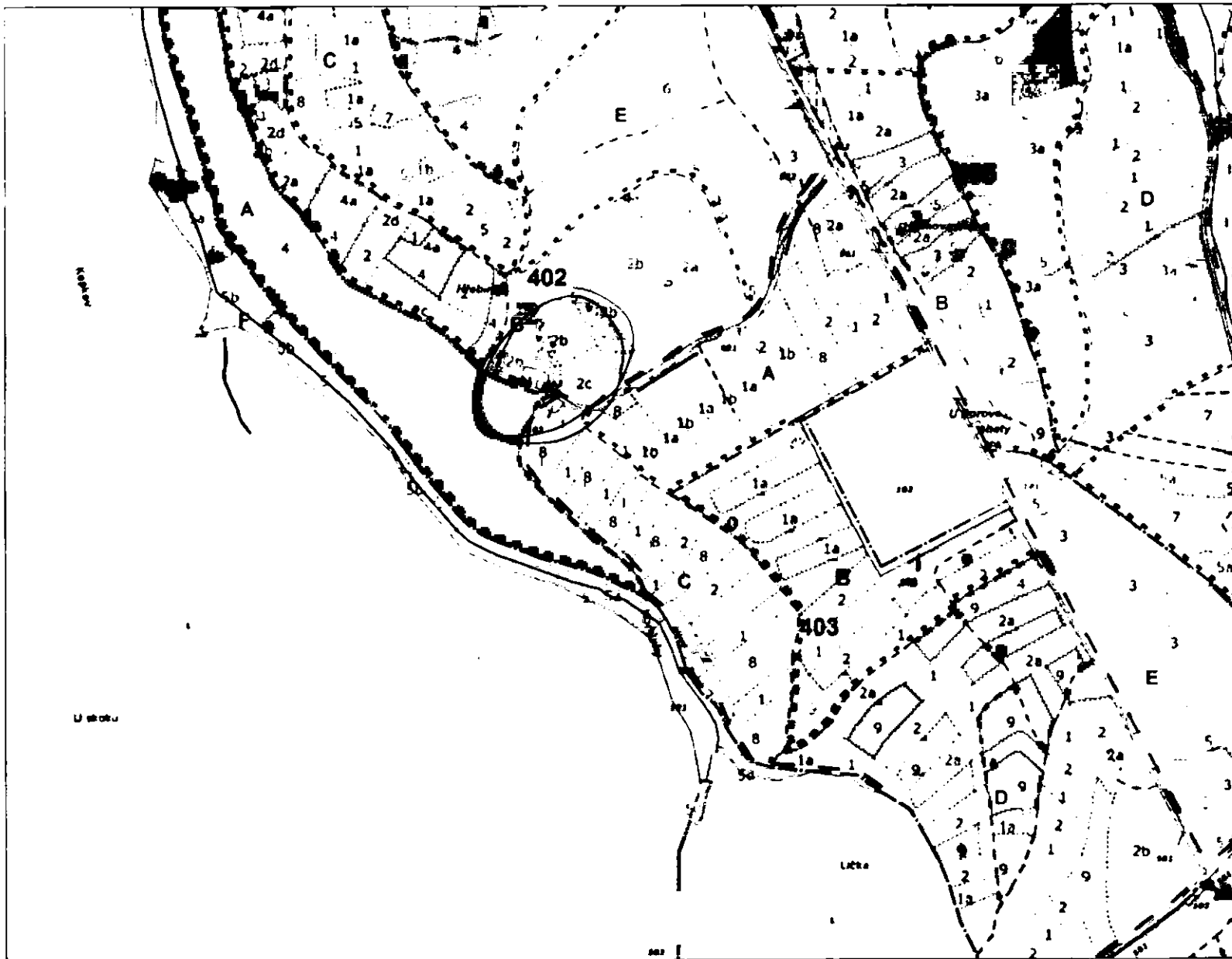
p.č. 1381 - 52 m² (část)
 1382 - 7.014 m² (část)

 Σ 1.066 m²

K.Ú. HEŘŠTICE
 SONDA ŽDANICE 14



1 : 10 000



LZ 4- ŽDANICE
 POLESÍ 23- BILÝ VŮK
 LV 4- ŽNĚVOVICE

LMA 2016-2025
 LMC ŽNĚVOVICE

LES. PR. 402 B 502

B2b část

p. č. 1377/1 - 154 m² (část)

7411 - 600 m² (část)

Σ 754 m²

K.Ú. ŽEŘEŠOVICE

SOUDA ŽDANICE 55

0 100 200 300 400 500 m

1 : 10 000

Odbor HÚL, oddělení GIS, GrDS

NABYLO PRÁVNÍ MOCI
DNE: 28. 2. 2005
Podpis: [redacted]
Datum: 30. 3. 2005



OBVODNÍ BÁŇSKÝ ÚŘAD
v BRNĚ

Rízení	Číslo čna: - 5 - 04 - 2005
Zápis	Kontrola:

V Brně dne 3.2.2005

č.j. 9069/04

ROZHODNUTÍ

Obvodní báňský úřad v Brně jako věcně a místně příslušný orgán státní báňské správy, podle ustanovení § 27 odst. 1 zákona č. 44/1988 Sb., o ochraně a využití nerostného bohatství (horní zákon), v platném znění, v součinnosti s dotčenými orgány státní správy a zejména v dohodě s orgány životního prostředí, Odborem životního prostředí a zemědělství, Krajského úřadu Jihomoravského kraje, ze dne 25.3.2004, č.j. JMK 9621/2004/OŽPZ/Ku a Ministerstvem životního prostředí, odborem výkonu státní správy VII, Mezírka 1, 602 00 BRNO, ze dne 21.12.2004, zdejší č.j. 9069/04 (protokol), s orgánem územního plánování, Stavebním úřadem, MÚ Slavkov u Brna, ze dne 31.3.2004, č.j. SÚ/3375-04/757-04/Sch a ze dne 25.05.2004, č.j. SÚ/5875-04/1282-04/Sch a na základě rozhodnutí Ministerstva životního prostředí o předchozím souhlasu k podání návrhu na stanovení dobývacího prostoru vydaného podle ustanovení § 24 odst. 2 zákona č. 44/1988 Sb., o ochraně a využití nerostného bohatství (horní zákon), v platném znění, ze dne 3.9.2004, č.j. 560/921/2004, organizaci

Moravské naftové doly, a. s.
Hodonín, Úprkova 807/6, PSČ 695 30
IČ: 26288583

stanoví

dobývací prostor

HERŠPICE
evidenční číslo 4 0116

Katastrální pracoviště Výškov	
Došlo	- 5. 04. 2005
Číslo pod deníku	[redacted]
Počet listů:	2 Příloh. [redacted]

o plošném obsahu na povrchu 0,048650 km² a v úrovni ložiska 2,984450 km².

Hranice dobývacího prostoru Heršpice tvoří na povrchu nepravidelný 4 úhelník o vrcholech 1 až 4 s vrcholy určenými souřadnicemi v platném souřadnicovém systému JTSK a v úrovni ložiska nepravidelný 8-mi úhelník o vrcholech 101 až 108.

K č.j. 9069/04

Seznam souřadnic vrcholů na povrchu

vrchol	X	Y
1	1 174 540,00	573 730,00
2	1 173 915,00	573 230,00
3	1 173 950,00	573 180,00
4	1 174 580,00	573 685,00

Seznam souřadnic vrcholů v úrovni ložiska

vrchol	X	Y	Z
101	1 174 345,00	574 735,00	-330,00
102	1 172 980,00	573 835,00	-330,00
103	1 173 995,00	572 105,00	-330,00
104	1 175 185,00	573 350,00	-330,00
105	1 174 345,00	574 735,00	-470,00
106	1 172 980,00	573 835,00	-470,00
107	1 173 995,00	572 105,00	-470,00
108	1 175 185,00	573 350,00	-470,00

Dobývací prostor je pod povrchem omezen rovinami vedenými povrchovými hranicemi do hranic ložiska. Hranice dobývacího prostoru jsou navrženy tak, aby byly respektovány zájmy hospodárného dobývání výhradního ložiska hořlavého zemního plynu a současně, aby byly respektovány zájmy dotčených právnických i fyzických osob, jichž se těžební činnost na ložisku dotýká. Současný návrh respektuje majetkoprávní vztahy k pozemkům dotčených hornickou činností.

- Dobývací prostor se nachází na katastrálním území Heršpice na rozloze 0,048650 km².
- Dobývací prostor je stanoven na pozemcích p.č. 1377/3, 1382/2 a 1381/3, vlastníkem těchto pozemků jsou Lesy České republiky, s. p.. Pozemky 1377/1 a 1411 byly sloučeny geometrickým plánem po oddělení do pozemku p. č. 1377/3, v katastrálním území Heršpice.
- Identifikační čísl katastrálního území Heršpice 704741.
- Okres Vyškov - kód okresu CZ0626.
- IČZÚJ obce Heršpice je 550213.

Dobývací prostor byl stanoven pro dobývání výhradního ložiska hořlavého zemního plynu. V dobývacím prostoru nebyla zjištěna jiná výhradní a nevýhradní ložiska. Zásoby ložiska hořlavého zemního plynu jsou k 1.1.2004 ve výši:

geologické zásoby plynu	6 900 000 m ³
těžitelné zásoby plynu	6 900 000 m ³

Pro dobývací prostor Heršpice stanoví Obvodní báňský úřad v Brně následující

podmínky:

1. Organizace bude respektovat podmínky uvedené v rozhodnutí č. 28/2002, ze dne 16.10.2002, zn: ŽP 1962/2002-211.1, o dočasném odnětí pozemků určených k plnění funkcí lesa, vydaném Okresním úřadem Vyškov, RŽP a všechny právní předpisy na úseku vodního hospodářství a na obecnou ochranu podzemních a povrchových vod. (Podmínka MÚ Slavkov u Brna ze dne 2.4.2004, zn: ŽP/3367-04/45-04).

Obvodní báňský úřad v Brně v řízení o stanovení dobývacího prostoru posoudil návrh podle ustanovení § 28 odst. 6 zákona č. 44/1988 Sb., o ochraně a využití nerostného bohatství, v platném znění, především z hlediska ochrany a využití nerostného bohatství a jeho důsledků, přitom došel k závěru, že řízení o povolení hornické činnosti, které bylo vedeno společně podle ustanovení § 28 odst. 1 písmena f) citovaného zákona, oddělí a vydá samostatné rozhodnutí o stanovení dobývacího prostoru Heršpice, ev. č. 4 0116 a o povolení hornické činnosti v dobývacím prostoru Heršpice, ev. č. 4 0116, v k.ú. Heršpice.

Odůvodnění

Obvodní báňský úřad v Brně zaprotokoloval dne 21.10.2004, pod č.j. 7612/04, návrh organizace Moravské naftové doly, a.s., na stanovení dobývacího prostoru Heršpice a žádost o povolení hornické činnosti – plánu těžby v dobývacím prostoru Heršpice. Návrh byl doložen předepsanou projektovou dokumentací dle ustanovení § 2 vyhlášky ČBÚ č. 172/1992 Sb., o dobývacích prostorech, v platném znění a obsahoval vyjádření všech vlastníků pozemků a vyjádření dotčených orgánů státní správy. Dokumentaci ověřil oprávněný projektant Aleš Žáček a dále ji ověřil hlavní důlní měřič [REDAKCE]

Před zahájením řízení organizace získala předchozí souhlas Ministerstva životního prostředí k podání návrhu na stanovení dobývacího prostoru Heršpice, rozhodnutí je ze dne 3.9.2004, pod č.j. 560/921/2004. Podmínky nebyly tímto rozhodnutím stanoveny.

Dále organizace předložila doklad o stanovení chráněného ložiskového území Mouřínov, ev. č. lož. 3 258800, ze dne 25.7.2002, č.j. 560/658/02.

Dohody s odborem životního prostředí Městského úřadu Slavkov u Brna, bylo dosaženo dne 2.4.2004, podmíněným souhlasným vyjádřením zn: ŽP/3367-04/45-04, s tím že budou plněny podmínky stanovené ve vyjádřeních pro povolení hornické činnosti.

Součástí dokumentace jsou vyjádření a stanoviska:

- Obce Heršpice ze dne 22.04.2004 a ze dne 14.05.2004, které jsou bez podmínek
- MěÚ Slavkov u Brna, stavebního úřadu ze dne 31.03.2004, č. j. SÚ/3375-04/757-04/Sch a ze dne 25.05.2004 č.j. SÚ/5875-04/1282-04/Sch – bez podmínek a připomínek
- Krajského úřadu Jihomoravského kraje, oboru životního prostředí a zemědělství ze dne 25.03.2004 č. j. JMK 9621/2004 OŽPZ Ku – bez podmínek a připomínek
- MěÚ Slavkov u Brna, odboru životního prostředí ze dne 02.04.2004 č. j. ŽP/3367-04/45-04 – uvedené podmínky budou zohledněny v rozhodnutí a řádně odůvodněny

- Krajské hygienické stanice Jihomoravského kraje se sídlem v Brně, územního pracoviště Vyškov ze dne 16.03.2004 zn. VY-786/2004 – toto je souhlasné, uvedená podmínka je obecného charakteru a vychází z dané legislativy státu
- Povodí Moravy, s. p. ze dne 30.03.2004 zn. 5485/2004-203/Pí – toto je stanovisko je souhlasné; uvedené podmínky jsou obecného charakteru

Dokumentace předložená na zdejší úřad obsahuje dohodu s vlastníkem pozemků Českou republikou zastoupenou společností Lesy České republiky s.p., Přemyslova 1106, 501 68 Hradec Králové, která má právo hospodaření k pozemkům uvedeným ve výrokové části, k dočasnému užívání pro těžební zařízení za účelem dobývání vyhrazeného nerostu.

Obvodní báňský úřad v Brně nařídil na den 21.12.2004, ve smyslu stanovení § 28 odst. 3 cit. zákona ústní jednání spojené s místním šetřením. Ústní jednání bylo vypsáno a doručeno všem známým účastníkům řízení a dotčeným orgánům státní správy. Tyto výše uvedené prokazatelně převzali doručení o zahájení řízení ve věci stanovení dobývacího prostoru Heršpice a povolení hornické činnosti. K projednávané problematice stanovení dobývacího prostoru Heršpice a povolení hornické činnosti v dobývacím prostoru Heršpice, v okrese Vyškov, zástupce organizace Marcela Hrbáčková seznámila zúčastněné s legislativní částí projednávané problematiky, následně pak [redacted] nastínil geologickou problematiku ložiska Ždánice - západ, evidenční č. 3258800, dále [redacted] popsal technické podmínky plánované těžby, způsob dobývání a jeho vliv na povrch. Za organizaci vedoucí pracovní [redacted] zodpověděl dotazy týkající se finanční problematiky ze strany starosty Obce Heršpice.

Při jednání byla věnována pozornost všem problematikám, které jsou v dokumentaci uvedeny, zejména pak opodstatněnosti stanovení dobývacího prostoru Heršpice pro ložisko Ždánice - západ výhradního nerostu hořlavého zemního plynu. Při ústním jednání bylo upřesněno množství vytěžitelných geologických zásob hořlavého zemního plynu v množství 6,900.000 m³.

Podrobně byla projednána problematika ochrany životního prostředí zvláště pak ve vztahu k provádění vlastní těžební činnosti, kdy tato bude realizována sondami Ždánice 14, 55. Způsob vlastní exploatace je popsán v bodě 1.8 „Plánu těžby v DP Heršpice (pro vrty Ždánice 14 a Ždánice 55)“, a to že plyn bude stěžen samotokem s ložiskovou kapalinou a těžené médium bude dopraveno přípojkami na technologii, kde bude ohříváno a děleno na kapalnou a plynnou fázi. Kapalná fáze bude odváděna do shromažďovací nádrže a odtud odvážena na SNaPS Ždánice. Plynná fáze bude odváděna přípojkou na SNaPS Ždánice a odtud předávána do sítě JMP, a. s.

Dobývací prostor je navržen na pozemcích p. č. 1377/3, 1382/2 a 1381/3, vlastníkem těchto pozemků jsou Lesy České republiky, s. p. Mezi vlastníkem pozemku a organizací je uzavřena nájemní smlouva, která je doložena v dokumentaci. Pozemky 1377/1 a 1411 byly sloučeny geometrickým plánem po oddělení do pozemku p. č. 1377/3.

Organizace dále doložila schválení plánu opatření pro případ havárie pověřeným orgánem MěÚ Bučovice, odboru životního prostředí ze dne 20.9.2004, č.j. ŽP/VOD/1157/04/HI a rozhodnutí – souhlas s návrhem na stanovení dobývacího prostoru Heršpice Ministerstva zemědělství, odboru tvorby lesa ze dne 31.05.2004, č.j. 10088/20045040/357. V tomto je uvedena podmínka odkazující na rozhodnutí OkÚ Vyškov ze dne 16.10.2002, zn. ŽP 1962/2002-211.1, o dočasném odnětí pozemků určených k plnění funkcí lesa v tomto jsou uvedeny tyto podmínky:

- 1) Žadatel řádně vytýčí a vyznačí hranice plochy dočasného vynětí.

- 2) Žadatel uzavře s vlastníky lesa řádnou nájemní smlouvu na plochy dočasného vynětí.
- 3) K termínu ukončení doby dočasného vynětí z LPF provede žadatel rekultivaci ploch a předá je protokolárně vlastníku lesa.
- 4) Na rekultivovaných plochách po zalesnění žadatel uhradí přihnojování lesních kultur podle upřesnění vlastníka lesa.
- 5) Činností žadatele nesmí být dotčeny okolní prostory a musí být dodržena veškerá protipožární opatření a opatření zamezující úniku látek znečišťujících okolní prostředí, zejména do vodních toků a půdy.

Po provedeném ústním jednání vydali zúčastnění tato níže uvedená vyjádření:

1. Vyjádření KÚ Jihomoravského kraje, odboru životního prostředí a zemědělství:
Vyjádření je totožné s vyjádřením vydaným dne 25.03.2004 pod č. j. JMK 9621/2004 OŽPZ ku. [REDACTED]
2. Vyjádření Obce Heršpice:
Se stanovením DP a povolením hornické činnosti nemá Obec Heršpice námitek. [REDACTED]
3. Vyjádření MŽP OVSS VII:
Předchozí souhlas k podání návrhu na stanovni DP vydán pod č.j. 560/921/2004, dne 3.9.2004 – NPM 12.1.2004. K povolení hornické činnosti DP Heršpice bez námitek a připomínek. [REDACTED]

Po ukončení ústního jednání byli přítomní vyzváni k místnímu šetření na lokalitě Heršpice s tím, že všichni toto odmítli z důvodu znalosti terénu.

K vlastnímu řízení zástupce OBÚ v Brně sdělil, že se telefonicky omluvil zástupce MPO [REDACTED] a s tím, že ke stanovení DP a povolení HČ nemají připomínek. Dále se telefonicky omluvil [REDACTED] zástupce Povodí Moravy, s. p. s tím, že platí jejich vydané stanovisko.



Při dodržení platných horních a souvisejících předpisů a podmínek tohoto rozhodnutí, jsou vytvořeny nezbytné předpoklady k zajištění bezpečnosti provozu a ostatních právem chráněných zájmů. Proto bylo rozhodnuto jak výše uvedeno.

Na základě výše uvedených vyjádření a stanovisek zdejší úřad neshledal důvody, které by byly překážkou ve stanovení dobývacího prostoru Heršpice.

Správní poplatek byl stanoven ve výši [REDACTED] Kč dle zmocnění položky č. 58 zákona č. 368/1992 Sb. o správních poplatcích, v platném znění a byl uhrazen kolkovými známkami ve výši [REDACTED] Kč podanými na zdejší úřad pod č.j. 7612/04.

Poučení

Proti tomuto rozhodnutí lze podat podle § 53 zákona č. 71/1967 Sb. o správním řízení, odvolání k Českému báňskému úřadu v Praze prostřednictvím Obvodního báňského úřadu v Brně ve lhůtě 15 dnů ode dne jeho doručení.



předseda Obvodního báňského úřadu v Brně

[REDACTED]

Rozdělovník:

Účastníci řízení -- doručenska do vlastních rukou.

1. Moravské naftové doly, a. s., Úprkova 807/6, 695 30 Hodonín + dokumentace
2. Obec Heršpice, k rukám pana starosty, Heršpice 91, 684 01 pošta Nížkovice
3. Lesy České republiky s.p., Přemyslova 1106, 501 68 Hradec Králové
4. Povodí Moravy s.p., Dřevařská 11, 601 75 Brno

Dotčené orgány státní správy – doručenska.

5. Městský úřad Slavkov u Brna, Stavební úřad, Palackého nám. 64, 684 01 Slavkov u Brna + mapová příloha
6. Městský úřad Slavkov u Brna, odbor životního prostředí a zemědělství, Palackého nám. 64, 684 01 Slavkov u Brna + mapová příloha
7. Ministerstvo zemědělství ČR, Odbor tvorby lesa, Těšnov 17, 117 05 Praha
8. Ministerstvo životního prostředí, odbor výkonu státní správy VII, Mezírka 2, 602 00 BRNO + mapová příloha
9. Krajská hygienická stanice Jihomoravského kraje se sídlem v Brně, územní pracoviště Vyškov, Masarykovo nám. 16, 682 01 Vyškov
10. Krajský úřad Jihomoravského kraje, odbor životního prostředí a zemědělství, Žerotínovo nám. 3/5, 601 82 Brno + mapová příloha
11. Katastrální úřad ve Vyškově, II.odboje 1, 682 01 Vyškov + mapová příloha
12. Ministerstvo průmyslu a obchodu, odbor surovinové a energetické politiky, Na Františku 32, 110 15 PRAHA + mapová příloha

Ostatní – na vědomí - obyčejně

13. Český báňský úřad v Praze, Kozí 4, PRAHA 1
14. Česká geologická služba - GEOFOND ČR, Odbor informací o nerostných surovinách, Kostelní 26, 176 06 PRAHA + mapová příloha
15. Ministerstvo životního prostředí, Vršovická 65, PRAHA 10
16. Lesy České republiky, s.p., Lesní správa Bučovice, Zámek č. 1, 685 01 Bučovice



NABÝLO PRÁVNÍ MOCI	①
DNE:	28.04.2005
Podpis:	[Redacted]
Datum:	11.05.2005

OBVODNÍ BÁŇSKÝ ÚŘAD

BRNO

V Brně dne 8.4.2005

č.j. 08-9069/04-465-Lun-3.vyř.

ROZHODNUTÍ

Obvodní báňský úřad v Brně, k žádosti organizace Moravské naftové doly, a.s. zn. leg. Leg.492/04 ze dne 19.10.2004 (evidované na OBÚ v Brně dne 21.10.2004 pod č.j. 7612/04), po provedeném ústním jednání (protokol ze dne 21.12.2004, č.j. OBÚ v Brně 9069/04) o povolení hornické činnosti-dobývání ložiska hořlavého zemního plynu v dobývacím prostoru Heršpice (ev. č. 4 0116), žádající organizaci

Moravské naftové doly, a.s.
Hodonín, Úprkova 807/6, PSČ 695 01
IČ: 26 28 85 83

A) Podle ustanovení § 10 odst. 1 zákona č. 61/1988 Sb., o hornické činnosti, výbušninách a o státní báňské správě, ve znění platných předpisů a podle vyhlášky ČBÚ č. 104/1988 Sb., o racionálním využívání výhradních ložisek, o ohlašování a povolování hornické činnosti a o ohlašování činností prováděné hornickým způsobem, ve znění platných předpisů,

P O V O L U J E

hornickou činnost - dobývání ložiska hořlavého zemního plynu v dobývacím prostoru Heršpice (ev. č. 4 0116), za těchto:

P O D M Í N E K :

1. Hornická činnost - dobývání výhradního ložiska hořlavého zemního plynu a související činnost se povoluje v rozsahu uvedeném v dokumentaci „Plán těžby v DP Heršpice (pro vrty Ždánice 14 a Ždánice 55)“, č.j. OBÚ v Brně 7612/04/04, vypracovaný oprávněnými projektanty a schválený vedoucím pracovníkem [Redacted], kterou může provádět oprávněná organizace.
2. Hornická činnost - dobývání výhradního ložiska hořlavého zemního plynu bude zajišťována sondami Ždánice 14, Ždánice 55, na pozemcích KN p.č. 1382, 1411 (označení dle přiloženého geometrického plánu p.č. 1382/2, 1377/3) v k.ú. Heršpice, pro které jsou vyřešeny střety zájmů uzavřením nájemní smlouvy s vlastníkem pozemku.
3. Budou zajišťovány a plněny požadavky z rozhodnutí OkÚ Vyškov, referátu životního prostředí zn. ŽP 1962/2002-211.1 ze dne 16.10.2002 (č.j. OBÚ v Brně 7612/04) o dočasném odnětí pozemků určených k plnění funkcí lesa.

4. Budou zajišťovány a plněny požadavky z vyjádření MěÚ Slavkov u Brna zn. ŽP/3367-04/45-04 ze dne 02.04.2004 (č.j. OBÚ v Brně 7612/04), a to:
 - Hranice území DP Heršpice (vrcholy 1-2-3-4) se nachází v oblasti s obecnou ochranou vod, území hranice DP Heršpice v úrovni ložiska (vrcholy 101-102-103-104) zasahují do ochranného pásma zdroje podzemních vod Konůvky, kde musí být dodržován režim zvláštní ochrany podzemních vod.
 - V případě znečištění olejovými úkapy je nutné veškerou znečištěnou zeminu odtěžit a zneškodnit na zařízení k tomuto účelu určeném. Doklady o zneškodnění odpadů se stanou součástí provozní dokumentace.
 - Organizace bude realizovat činnost v souladu s Nařízením č. 23/1996 OkÚ ve Vyškově ze dne 24.4.1996, kterým se zřizuje přírodní park Ždánický les.
5. Před uplynutím lhůty platnosti nájemní smlouvy k dotčeným pozemkům a platnosti rozhodnutí o souhlasu s dočasným odnětím pozemků určených k plnění funkcí lesa vydaným OkÚ, RŽP Vyškov zn. ŽP 1962/2002-211.1 dne 16.10.2002, organizace zajistí uzavření nové, případně prodloužení stávající nájemní smlouvy s vlastníkem dotčeného pozemku a vydání nového případně prodloužení stávajícího rozhodnutí o souhlasu s dočasným odnětím pozemků určených k plnění funkcí lesa.
6. Sanace a rekultivace budou prováděny dle bodu 1.14. „Plán sanace i rekultivace území dotčeného těžbou“ Plánu těžby v DP Heršpice (pro vrty Ždánice 14 a Ždánice 55) (č.j. OBÚ v Brně 7612/04).
7. Pro případné jiné druhy hornické činnosti (zajištění, likvidace, zvláštní zásahy do zemské kůry) bude legalizace zajišťována v samostatném povolovacím řízení.
8. Všechny skutečnosti a zjištění, které by mohly mít vliv na toto rozhodnutí, musí být bezodkladně oznámeny na Obvodní báňský úřad v Brně.
9. S tímto rozhodnutím musí být prokazatelně seznámen určený vedoucí pracovník a všichni ostatní pracovníci, kterých se to týká.
10. Časová platnost tohoto rozhodnutí se omezuje termínem dotěžení zásob plynového ložiska.

B) Podle ustanovení § 37a odst. 2 zákona č. 44/1988 Sb. o ochraně a využití nerostného bohatství (horní zákon), v platném znění,

S C H V A L U J E

vytváření finančních rezerv na sanace a rekultivace a časový plán tvorby zákonných rezerv na sanaci a rekultivaci pozemků dotčených vlivem dobývání dle předložené žádosti o povolení hornické činnosti – plánu těžby v DP Heršpice (pro vrty Ždánice 14 a Ždánice 55) (č.j. OBÚ v Brně 7612/04), do cílové částky ██████████ Kč v tomto členění:

Rok	Schválená tvorba rezerv na sanace a rekultivace v daném roce
2005	
2006	
2007	
2008	

za těchto

P O D M Í N E K :

1. Po dobu platnosti tohoto rozhodnutí organizace zajistí vytváření finančních rezerv na sanaci a rekultivace ve smyslu ustanovení § 31 odst 6 zákona č. 44/1988 Sb., o ochraně a využití nerostného bohatství (horní zákon), v platném znění, dle schváleného plánu těžby v celkové výši [REDAKCE] Kč
2. Tvorba zákonné rezervy na sanaci a rekultivace bude vedena na analytickém účtu 451..
3. Způsob tvorby rezerv za zdaňovací období a jejich výše musí být prokazatelná v souladu s ustanovením § 3 zákona č. 593/1992 Sb. o rezervách pro zjištění základu daně z příjmů.
4. Po vytvoření konečné schválené částky bude ze strany organizace zhodnocen plán sanace a rekultivace ve vztahu k celkové vytvořené částce [REDAKCE] Kč.
5. Organizace podá písemně na Obvodní báňský úřad v Brně každoročně vždy k 31.1. následného roku zprávu o inventarizaci výše zákonných rezerv vytvořených na sanaci a rekultivaci a na vypořádání důlních škod.

Odůvodnění:

Organizace Moravské naftové doly, a.s., podáním zn. leg. 492/04 ze dne 19.10.2004 (evidované na OBÚ v Brně dne 21.10.2004 pod č.j. 7612/04), požádala OBÚ v Brně o stanovení dobývacího prostoru Heršpice a o povolení hornické činnosti-dobývání ložiska hořlavého zemního plynu v dobývacím prostoru Heršpice.

Přípisem OBÚ v Brně č.j. 7612/04- ze dne 06.12.2004, byl stanoven termín ústního jednání a místního šetření na 21.12.2004, se zahájením na vedení Moravských naftových dolů, a.s., v Hodoníně.

O výsledku ústního jednání a místního šetření byl sepsán protokol (č.j. OBÚ v Brně 9069/04), ve kterém je dokladováno projednání předmětné žádosti organizace.

Dne 03.02.2005 pod č.j. 9069/04 bylo OBÚ v Brně vydáno rozhodnutí o stanovení dobývacího prostoru Heršpice ev.č. 4 0116, které nabylo právní moci dne 28.02.2005.

V řízení o povolení hornické činnosti byla vydána tato rozhodnutí, stanoviska, souhlasy a vyjádření:

- Rozhodnutí OkÚ Vyškov, referátu životního prostředí zn. ŽP 1962/2002-211.1 ze dne 16.10.2002 (č.j. OBÚ v Brně 7612/04) o dočasném odnětí pozemků určených k plnění funkcí lesa – toto je zohledněno v podmínce č. A3 tohoto rozhodnutí.
- Vyjádření Obce Heršpice ze dne 21.12.2004 (č.j. OBÚ v Brně 9069/04) – toto je souhlasné bez podmínek.
- Krajského úřadu Jihomoravského kraje, oboru životního prostředí a zemědělství ze dne 25.03.2004 č. j. JMK 9621/2004 OŽPZ Ku (č.j. OBÚ v Brně 7612/04) a ze dne 21.12.2004 (č.j. OBÚ v Brně 9069/04) – tato jsou souhlasná bez podmínek.
- Vyjádření MěÚ Slavkov u Brna, odboru životního prostředí ze dne 02.04.2004 č. j. ŽP/3367-04/45-04 (č.j. OBÚ v Brně 7612/04) – požadavky jsou zohledněny v podmínce č. A4 tohoto rozhodnutí.
- Stanovisko Povodí Moravy, s. p. ze dne 30.03.2004 zn. 5485/2004-203/Pi (č.j. OBÚ v Brně 7612/04) – toto je souhlasné bez podmínek.
- Souhlas Krajské hygienické stanice Jihomoravského kraje se sídlem v Brně, územního pracoviště Vyškov ze dne 16.03.2004 zn. VY-786/2004 (č.j. OBÚ v Brně 7612/04) -

toto je souhlasné, uvedená podmínka je obecného charakteru a vychází z dané legislativy státu.

- Vyjádření MŽP OVSS VII ze dne 21.12.2005 (č.j. OBÚ v Brně 9069/04) – toto je souhlasné bez podmínek.

Ze strany účastníků řízení a dotčených orgánů státní správy, které se jednání nezúčastnily a ve věci nezaslaly ani písemná vyjádření, má povolující orgán, v souladu s ust. § 18 odst. 3 cit. zákona č. 61/1988 Sb., zato, že proti povolení hornické činnosti není z jejich strany připomínek a že s povolením souhlasí.

Sanace a rekultivace pozemků dotčených předmětnou hornickou činností bude provedena v souladu s bodem č. 1.14. „Plán sanace a rekultivace území dotčeného hornickou činností“ předmětného plánu těžby (č.j. OBÚ v Brně 7612/04).

V řízení nebyly zjištěny žádné skutečnosti, pro které by nebylo možno hornickou činností-dobývání ložiska hořlavého zemního plynu v dobývacím prostoru Heršpice (ev. č. 4 0116), povolit.

Při dodržení platných horních a souvisejících předpisů, dokumentace pro danou hornickou činnost a podmínek tohoto rozhodnutí, jsou vytvořeny nezbytné předpoklady k zajištění bezpečnosti provozu a ostatního právem chráněného zájmu. Proto bylo rozhodnuto jak výše uvedeno.

V souladu s platným zák. ČNR č. 368/1992 Sb., o správních poplatcích vybíraných správními orgány ČR., v platném znění, byl stanoven správní poplatek ve výši ████████ Kč, který byl uhrazen kolkovými známkami, které byly vylepeny na originál tohoto rozhodnutí.

Poučení o odvolání:

Proti tomuto rozhodnutí můžete do 15 dnů ode dne doručení podat odvolání podle ust. § 54 zák. č. 71/1967 Sb., o správním řízení (správní řád) k Českému báňskému úřadu v Praze prostřednictvím OBÚ v Brně.

████████████████████
████████████████████
████████████████████
████████████████████

████████████████████
████████████████████
████████████████████

předseda Obvodního báňského úřadu v Brně

Za správnost vyhotovení: ██████████

Příloha: potvrzená dokumentace ██████████


Rozdělovník:

A) Účastníci řízení:

- 1) Moravské naftové doly, a.s., Úprkova 807/6, 695 01 Hodonín
- 2) Obec Heršpice, Heršpice 91, 684 01 Nížkovice
- 3) Lesy ČR, lesní správa Bučovice, Zámek 1, 685 01 Bučovice
- 4) Povodí Moravy, s.p., Dřevařská 11, 601 75 Brno

B) Dotčené orgány státní správy:

- 1) Ministerstvo životního prostředí ČR, Odbor výkonu státní správy VII., Mezírka 1, 602 00 Brno
- 2) Krajský úřad-Jihomoravský kraj, Odbor životního prostředí a zemědělství, Žerotínovo nám. 3/5, 602 00 Brno
- 3) Krajská hygienická stanice, pracoviště Vyškov, Masarykovo nám. 16, 682 01 Vyškov
- 4) MěÚ Slavkov u Brna, odbor životního prostředí a zemědělství, Palackého náměstí 64, 684 01 Slavkov u Brna



Toto rozhodnutí nabylo
právní moci dne... 25.10.2018...
je vykonatelné dne... 25.10.2018...
Obvodní báňský úřad pro území krajů
Jihomoravského a Zlínského
dne... 25.10.2018...



OBVODNÍ BÁŇSKÝ ÚŘAD PRO ÚZEMÍ KRAJŮ JIHMORAVSKÉHO A ZLÍNSKÉHO

č.j. SBS 29317/2018/OBÚ-01/1

poř. č. 1985

vydává pro

MND a.s.

Hodonín, Úprkova 807/6, PSČ 695 01

IČ: 284 83 006

podle § 5 odst. 2 zák. č. 61/1988 Sb., o hornické činnosti výbušninách a o státní báňské správě, v platném znění (dále jen zákona č. 61/1988 Sb.), na základě splnění podmínek stanovených obecně závaznými právními předpisy pro výkon požadovaného předmětu činnosti, ve znění pozdějších předpisů,

OPRÁVNĚNÍ

**k hornické činnosti a projektování objektů a zařízení pro hornickou činnost
a k projektování, provádění a vyhodnocování geologických prací**

v rozsahu podle § 2 zákona č. 61/1988 Sb., písm.:

- a) vyhledávání a průzkum ložisek vyhrazených nerostů,
- b) otvírka, příprava a dobývání výhradních ložisek,
- c) zřizování, zajišťování a likvidace důlních děl a lomů,
- d) úprava a zušlechťování nerostů prováděné v souvislosti s jejich dobýváním,
- e) zřizování a provozování odvalů, výsypek a odkališť při činnostech uvedených v písmenech a) až d),
- f) zvláštní zásahy do zemské kůry,
- g) zajišťování a likvidace starých důlních děl,
- h) báňská záchranná služba,
- i) důlně měřická činnost,

**k činnosti prováděné hornickým způsobem
a projektování objektů a zařízení pro činnost prováděnou hornickým způsobem**

v rozsahu podle § 3 zákona č. 61/1988 Sb., písm.:

- f) vrtání vrtů s délkou nad 30 m pro jiné účely než k činnostem uvedeným v § 2 a 3.

Odborné vedení organizace: je uvedeno v příloze, která je nedílnou součástí tohoto oprávnění.

Oprávnění, poř. č. 1985, vydané pod č.j. SBS 29317/2018/OBÚ-01/1 dne 9.10.2018, nahrazuje dříve vydané oprávnění Obvodním báňským úřadem pro území krajů Jihomoravského a Zlínského, ev.č. 1959, vydané pod č.j. SBS 01465/2018/OBU-01/1 dne 29.1.2018 z důvodu změn.

Odůvodnění:

Na základě žádosti organizace MND a.s., doručené dne 18.9.2018, evidované pod č.j. SBS 29317/2018. Předmětem žádosti je změna oprávnění k hornické činnosti a činnosti prováděné hornickým způsobem. Organizace vyhověla všem požadavkům uvedeným v § 1 vyhl. č. 15/1995 Sb., o oprávnění k hornické činnosti a činnosti prováděné hornickým způsobem, jakož i k projektování objektů a zařízení, která jsou součástí této činnosti.

Poučení o odvolání:

Proti tomuto rozhodnutí se lze odvolat podle § 81 a násl. zákona č. 500/2004 Sb., správní řád, k Českému báňskému úřadu v Praze prostřednictvím Obvodního báňského úřadu pro území krajů Jihomoravského a Zlínského do 15-ti dnů ode dne jeho doručení.

V Brně dne 10.10.2018

předseda Obvodního báňského úřadu
pro území krajů Jihomoravského a Zlínského

MND a.s.

Hodonín, Úprkova 807/6, PSČ 695 01
IČ: 284 83 006

Odborné vedení organizace:

[REDACTED]

[REDACTED]

osvědčení:

závodní § 2 a),b),c),d),e),f),g), § 3e),f),h), vydané Obvodním báňským úřadem v Brně pod ev. č. 0403
báňský projektant § 2 b),c),d),e),f),g), § 3e),f),h), vydané Obvodním báňským úřadem v Brně pod ev.
č. 0471

[REDACTED]

[REDACTED]

osvědčení:

závodní § 2 a),b),c),d),f), § 3 f) vydané Obvodním báňským úřadem v Brně pod ev. č. 0020
báňský projektant § 2 a),b),c),d),e),f),g), § 3f), vydané Obvodním báňským úřadem v Brně pod ev. č.
0631

[REDACTED]

[REDACTED]

osvědčení:

závodní § 2 a),b),c),d),f),g), § 3 f),g),h) vydané Obvodním báňským úřadem v Brně pod ev. č. 0032
báňský projektant § 2 b),c),d),e),f),g), § 3f), vydané Obvodním báňským úřadem v Brně pod ev. č.
0033

[REDACTED]

[REDACTED]

osvědčení:

závodní § 2 a),b),c),d),e),f), § 3 f), vydané Obvodním báňským úřadem v Brně pod ev. č. 0030
báňský projektant § 2 a),b),c),d),f),g), § 3a),f),h), vydané Obvodním báňským úřadem v Brně pod ev.
č. 0595

Osvědčení k projektování, provádění a vyhodnocování geologických prací v oboru ložisková geologie,
vydané Ministerstvem životního prostředí České republiky dne 2.10.2003, č.j. 72/660/13442/03,
poř.č.1753/2003

[REDACTED]

[REDACTED]

osvědčení:

závodní § 2 a),b),c),d),e),f),g) § 3 f), vydané Obvodním báňským úřadem v Brně pod ev. č. 0357
báňský projektant § 2 b),c),d),f), vydané Obvodním báňským úřadem v Brně pod ev. č. 0039

[REDACTED]

[REDACTED]

[REDACTED]

závodní § 2 a),b),c),d),e),f),g), § 3 f), vydané Obvodním báňským úřadem v Brně pod ev. č. 0780
báňský projektant § 2b),d),f), § 3 f), vydané Obvodním báňským úřadem v Brně pod ev. č. 0022

osvědčení:

Závodní § 2 a),b),c),d),e),f),g), § 3 f), vydané Obvodním báňským úřadem v Brně pod ev. č. 0666
Báňský projektant § 2a),b),c),d),e),f),g), § 3f) vydané Obvodním báňským úřadem v Brně pod ev. č. 0667

ředitel HBZS - protokol Českého báňského úřadu v Praze čj. SBS/27946/2013/ČBÚ-21 ze dne 4.11.2013

osvědčení:

Závodní § 2 a),b),c),d),e),f), g), § 3 f), vydané Obvodním báňským úřadem v Brně pod ev. č. 0701
Báňský projektant § 2 a),b),c),d),e),f),g), § 3f), vydané Obvodním báňským úřadem v Brně pod ev. č. 0700

osvědčení:

Závodní § 2 a),b),c),d),e),f), § 3 f), vydané Obvodním báňským úřadem v Brně pod ev. č. 0186
Báňský projektant § 2 a),b),c),d),e),f),g), § 3f), vydané Obvodním báňským úřadem v Brně pod ev. č. 0618

osvědčení:

Závodní § 2 a),b),c),d),e),f),g), § 3 f), vydané Obvodním báňským úřadem v Brně pod ev. č. 0662
Báňský projektant § 2 a),b),c),d),e),f),g), § 3f), vydané Obvodním báňským úřadem v Brně pod ev. č. 0663

Závodní § 2 a),b),c),d),e),f), g), § 3 f), g),h), vydané Obvodním báňským úřadem v Brně pod ev. č. 0411

Báňský projektant § 2,a),b),c),d),f), § 3f) vydané Obvodním báňským úřadem v Brně pod ev. č. 0035

osvědčení:

Závodní § 2 a),b),c),d),e),f), § 3 f), vydané Obvodním báňským úřadem v Brně pod ev. č. 0539
Báňský projektant § 2 b),c),d),f),g), § 3f), vydané Obvodním báňským úřadem v Brně pod ev. č. 0212

osvědčení:

Závodní § 2 a),b),c),d),e),f), § 3 f), vydané Obvodním báňským úřadem pro území krajů Jihomoravského a Zlínského pod ev. č. 0851.

Báňský projektant § 2 a),b),c),d),e),f), § 3 f), vydané Obvodním báňským úřadem pro území krajů Jihomoravského a Zlínského pod ev. č. 0852.

[REDACTED]
[REDACTED]
osvědčení:

Hlavní důlní měřič č.j. SBS 23288/2017/ČBÚ-22, vydané Českým báňským úřadem dne 23.8.2017

[REDACTED]
[REDACTED]
osvědčení:

Projektant instalací elektrických zařízení pro hornickou činnost § 2 a),b),c),d),e),f),g), § 3 f), vydané Obvodním báňským úřadem v Brně pod ev. č. 0311, pro napětí E0, skupiny C4, C7, C8, dle přílohy č.1 vyhl. č.75/2002 Sb.

[REDACTED]
[REDACTED]
osvědčení:

Projektant strojního vybavení § 2 a),b),c),d),e),f), § 3f), vydané Obvodním báňským úřadem v Brně pod ev. č. 0036

[REDACTED]
[REDACTED]
osvědčení:

Projektant strojního vybavení § 2 a),b),c),d),f), § 3f), vydané Obvodním báňským úřadem v Brně pod ev. č. 0029

[REDACTED]
[REDACTED]
Osvědčení k projektování, provádění a vyhodnocování geologických prací v oboru ložisková geologie, vydané Ministerstvem životního prostředí České republiky ze dne 2.10.2003, č.j. 65/660/13436/03, poř.č.1755/2003


[REDACTED]
[REDACTED]
Osvědčení k projektování, provádění a vyhodnocování geologických prací v oboru ložisková geologie, vydané Ministerstvem životního prostředí České republiky ze dne 1.2.2001, č.j. 3808/630/232882/00, poř.č.1243/2001

[REDACTED]
[REDACTED]
Osvědčení k projektování, provádění a vyhodnocování geologických prací v oboru ložisková geologie, vydané Ministerstvem životního prostředí České republiky ze dne 26.2.2009, č.j. 1037/660/2836/ENV/08, poř. č. 2086/2009

[REDACTED]
[REDACTED]
Osvědčení k projektování, provádění a vyhodnocování geologických prací v oboru ložisková geologie, vydané Ministerstvem životního prostředí České republiky ze dne 14.1.2016, č.j. 1832/660/79175/ENV/15, poř. č. 2295/2016

V Brně dne 10.10.2018

[REDACTED]
předseda Obvodního báňského úřadu
pro území krajů Jihomoravského a Zlínského



Plná moc

Společnost **MND a.s.**, se sídlem Hodonín, Úprkova 807/6, PSČ 695 01, Česká republika, IČ: 28483006, zapsaná v obchodním rejstříku u Krajského soudu v Brně, sp. zn. B 6209 (dále jen „Zmocnitel“ či „Společnost“), zastoupená níže uvedenými členy představenstva,

zplnomocňuje tímto zaměstnance Společnosti:

RNDr. Jana Hamršmídová, nar. [REDACTED], Česká republika, pracovní pozice: Ředitelka Divize E&P

(dále jen „Zmocněnec“),

adresa pro doručování: MND a.s., Hodonín, Úprkova 807/6, PSČ 695 01, Česká republika,

takto:

I.

Zmocněnec je v rámci výkonu práce pro Zmocnitele na dané pozici oprávněn samostatně jednat jménem Zmocnitele a zastupovat Zmocnitele vůči všem institucím, orgánům organizací, fyzickým osobám či jiným třetím osobám, zejména pak vůči orgánům státní správy a samosprávy, soudním a rozhodčím orgánům, vůči orgánům činným v trestním řízení, dále vůči bankám či jiným finančním institucím, apod.

Zmocněnec je rovněž oprávněn samostatně jednat jménem Zmocnitele v jakékoli záležitosti i v případech, že je pro takové jednání zákonem vyžadována zvláštní plná moc (zejména, nikoli však pouze, podle § 84 notářského řádu, apod., případně podle jakýchkoli ustanovení zákona č. 89/2012 Sb., občanského zákoníku či zákona č. 90/2012 Sb., o obchodních korporacích).

Zmocněnec je samostatně oprávněn zejména:

- podepisovat prohlášení, smlouvy, dohody, či jakékoli jiné dokumenty jménem Zmocnitele, za podmínky, že hodnota plnění, které je předmětem těchto dokumentů, nepřesahuje [REDACTED] Kč;
- zřizovat, rušit bankovní účty společnosti a podepisovat bankovní dokumenty vztahující se k těmto právním jednáním;
- podepisovat jakékoli smluvní či jiné právní akty nebo činit i jiná jednání v rámci pracovněprávních vztahů;

Power of Attorney

Company **MND a.s.**, with its registered office in Hodonín, Úprkova 807/6, Postal Code 695 01, the Czech Republic, Identification No.: 28483006, registered in the Commercial Register kept with the Regional Court in Brno, Reg. No. B 6209, (hereinafter referred to as “Principal” or “Company”), represented by the below mentioned members of the Board of Directors,

hereby authorizes the employee of the Company:

Mrs Jana Hamršmídová, [REDACTED], Czech Republic, work position: E&P Division Director

(hereinafter the “Attorney”),

Delivery address: MND a.s., Hodonín, Úprkova 807/6, Postal Code 695 01, the Czech Republic,

as follows:

I.

The Attorney, acting as an employee of the Principal in the relevant position, is entitled to individually act on behalf of the Principal and represent the Principal towards all institutions, authorities, organizations, individuals or other third parties, especially to state and local governmental bodies, to judicial and arbitral bodies, to law enforcement authority management, as well as to banks and other financial institutions, etc.

The Attorney is also entitled to individually act on behalf of the Company in all and any affairs even when a special power of attorney is required for these acts by the law (in particular, but without limitation, under Sect. 84 of the Notary Rules Act, etc., eventually under any provisions of the Act No. 89/2012 Coll., the Civil Code or Act No. 90/2012 Coll., on business corporations).

The Attorney is individually authorized, in particular, to:

- sign, on behalf of the Principal, declarations, contracts, agreements or other documents, provided that the value of the transaction which is the object of these documents does not exceed CZK [REDACTED];
- establish, discontinue or otherwise dispose of the Company's bank accounts and sign bank documents relating to such acts;
- sign any contractual or other legal acts or take other actions as part of employment relationships;

- d) podávat návrhy a žádosti k soudům, správním orgánům či rozhodčím orgánům, přijímat doručované písemnosti;
- e) vzdávat se práv, nároků či plnění, je-li to v zájmu Zmocnitele.

to vše v záležitostech týkajících se činnosti Divize E&P.

Zmocněnec není oprávněn uzavírat smlouvy, dohody, či jiné dokumenty v níže uvedených záležitostech, které jsou vyhrazeny představenstvu Společnosti, přesahuje-li jejich hodnota plnění [REDACTED] Kč:

- uzavírání a podepisování úvěrových smluv,
- uzavírání a podepisování smluv o sponzoringu, darování, grantu či jiné formě podpory,
- uzavírání a podepisování dohod o narovnání, vypořádání či obdobných,
- uzavírání a podepisování smluv o postoupení pohledávky či převodu práva,
- uzavírání a podepisování dohod o obchodním zastoupení či obdobné spolupráci,

(dále jen „**Vyhrazené záležitosti**“).

II.

Nad rámec samostatného zmocnění, jak je uvedeno výše v článku I., je Zmocněnec dále oprávněn, avšak pouze vždy společně s jedním z následujících zaměstnanců Společnosti:

[i] **Ing. Radim Ciprys**, nar. [REDACTED] [REDACTED] pracovní pozice: Finanční ředitel; anebo

[ii] **Mgr. Pavel Kotásek**, nar. [REDACTED] [REDACTED] pracovní pozice: Ředitel Úseku interních služeb;

podepisovat prohlášení, smlouvy, dohody, či jiné dokumenty jménem Zmocnitele, za podmínky, že hodnota plnění, jež je předmětem těchto dokumentů, nepřesahuje [REDACTED] Kč, v záležitostech týkajících se činnosti Divize E&P.

Toto oprávnění se netýká jednání ve Vyhrazených záležitostech, jak jsou definovány výše.

III.

Zmocněnec je oprávněn, ve výše uvedeném rozsahu nebo pouze k určitému jednání, udělit písemnou plnou moc jiné fyzické osobě, aby místo něho jednala za Zmocnitele, za podmínky, že hodnota případného plnění nepřesáhne [REDACTED]

- d) submit proposals and applications to the courts, administrative authorities or arbitration authorities and to accept registered documents;
- e) waiving rights, claims or performance when in the interest of the Principal.

all in the matters related to activities of the E&P Division.

The Attorney is not entitled to sign contracts, agreements or other documents in the following affairs, which are reserved to Company's Board of Directors, if the transaction value exceeds CZK [REDACTED]

- signing of credit / loan agreements,
- signing of agreements on sponsorship, donation, grant or similar form of support,
- signing of agreements on settlement, composition or similar,
- signing of agreements on assignment of receivable or transfer of right,
- signing of agreements on dealership or similar partnership,

(hereinafter the “**Reserved Affairs**”)

II.

In addition to individual authorization of the Attorney as stated in Clause I. above, the Attorney is further authorized, but only always together with one of the following employees of the Company:

[i] **Mr Radim Ciprys**, born on [REDACTED] [REDACTED] work position: Financial Director; or

[ii] **Mr Pavel Kotásek**, born [REDACTED] [REDACTED], work position: Director of Internal Services Division;

to sign on behalf of the Principal a declarations, contracts, agreements or other documents, provided that the value of the transaction which is object of these documents does not exceed CZK [REDACTED], in the matters related to activities of the E&P Division.

This authorization does not relate to acting in the Reserved Affairs, as defined here above.

III.

The Attorney is also authorized, in the above range or only to a particular act, to issue a written power of attorney to another person to represent the Principal on his behalf, but on condition that the eventual value of such transaction does not exceed CZK [REDACTED]

Pro vyloučení pochybností, není-li výslovně vyžadováno jednání společně s další osobou, je Zmocněnec v rámci tohoto zmocnění oprávněn jednat samostatně.


Pro účely této plné moci se hodnotou plnění transakce nebo smlouvy rozumí smluvní nebo jinak předpokládaná cena či hodnota bez daně z přidané hodnoty, jiných daní a poplatků, vyjádřená v Kč nebo ekvivalentu v jiné měně.

Toto zplnomocnění se řídí českým právem. V případě rozporů mezi českou a anglickou jazykovou verzí je rozhodující česká verze.


Toto zplnomocnění je uděleno na dobu určitou s účinností od **1. září 2020** a zaniká [i] dnem 31. ledna 2021, nebo [ii] dnem skončení pracovního poměru Zmocněnce ke Společnosti, anebo [iii] změnou pracovního zařazení Zmocněnce u Společnosti; podle toho, co nastane dříve. Tímto zplnomocněním se rovněž nahrazují veškerá dřívější zplnomocnění udělená Společností Zmocněnci stejného či obdobného obsahu.

V Praze, dne 17. srpna 2020


za MND a.s.



Ing. Miroslav Jestřábík
Člen představenstva /
The Member of the Board of Directors



Toto zplnomocnění v plném rozsahu přijímám. /
I accept this Power of Attorney in the full extent.



To avoid any doubts, within this empowering the Attorney is authorized to act separately unless acting together with another person is required explicitly.

For the purpose of this authorization, a contractual or otherwise presumed price or value excluding value added tax, other taxes and levies, expressed in CZK or equivalent in other currency, shall be deemed to be the transaction or contract value.

This authorization is governed by the Czech laws. In the event of any discrepancies between the Czech and English language versions hereof, the Czech version shall prevail.

This Power of Attorney is being granted for a time-limited period **effective from 1st September, 2020** and expires [i] on 31st January, 2021, or [ii] on the day of termination of Attorney's employment with the Principal, or [iii] by the change of the Attorney's working position at the Principal; whatever occurs first. By this Power of Attorney all and any previous authorizations with the same or similar object granted by the Principal to the Attorney are replaced.

In Prague, dated 17th August, 2020

On behalf of MND a.s.



Ing. Jiří Jecmen
Člen představenstva /
The Member of the Board of Directors

Běžné číslo ověřovací knihy O - III - 1241 / 2020

Ověřuji, že pan [REDACTED]
[REDACTED] jehož
totožnost byla prokázána platným úředním průkazem,
uznal přede mnou podpis na této listině za vlastní.

V Praze dne 18 -08- 2020

[REDACTED]
pověřena notarem

Běžné číslo ověřovací knihy O - III - 1237 / 2020

Ověřuji, že [REDACTED]
[REDACTED] jehož totožnost byla
prokázána platným úředním průkazem, uznal přede
mnou podpis na této listině za vlastní.

V Praze dne 18 -08- 2020