

## SMLOUVA O PACHTU – POZEMKY V DOBÝVACÍM PROSTORU

č.: **788 204**

uzavřená ve smyslu ust. § 2332 a násl. zákona č. 89/2012 Sb., občanský zákoník,  
ve znění pozdějších předpisů (dále jen „**občanský zákoník**“)

Smluvní strany:

### Lesy České republiky, s.p.

se sídlem Přemyslova 1106/19, Nový Hradec Králové, 500 08 Hradec Králové  
zapsaný v obchodním rejstříku vedeném Krajským soudem v Hradci Králové, oddíl AXII, vložka 540  
zastoupený Ing. Josefem Vojáčkem, generálním ředitelem  
IČO: 421 96 451, DIČ: CZ42196451  
bankovní spojení: Komerční banka, a.s., pobočka Židlochovice  
číslo účtu: 18403641/0100  
(dále jako „**propachtovatel**“) na straně jedné

**a**

### MND a.s.

se sídlem Hodonín, Úprkova 807/6, PSČ 69501  
zapsaná v obchodním rejstříku vedeném Krajským soudem v Brně, oddíl B, vložka 6209  
IČO: 284 83 006, DIČ: CZ699003312  
zastoupená RNDr. Janou Hamršídovou, ředitelkou Divize E&P, na základě plné moci ze dne 17. 8. 2020  
bankovní spojení: Komerční banka, a.s., pobočka Hodonín  
číslo účtu: 2104671/0100  
(dále jako „**pachtýř**“) na straně druhé

společně též „**smluvní strany**“

uzavírají níže uvedeného dne, měsíce a roku tuto

### SMLOUVU O PACHTU (dále jen „Smlouva“):

I.

#### Předmět smlouvy

1. Propachtovatel prohlašuje, že má právo hospodařit k níže uvedeným pozemkům, které jsou ve vlastnictví České republiky, a to:

Číslo pozemku	Druh pozemku	Výměra v m <sup>2</sup>	Propachtovávaná výměra v m <sup>2</sup>	Katastrální území	LV	Obec	Označení plochy
část 2606	lesní pozemek	166 585	150	Ždánice	2130	Ždánice	Vtlačný vodovod
část 2606	lesní pozemek	166 585	1 199	Ždánice	2130	Ždánice	Žd 37
část 2640/1	lesní pozemek	1 487 250	1 389	Ždánice	2130	Ždánice	Žd 38
část 2680/1	lesní pozemek	487 196	1 801	Ždánice	2130	Ždánice	Žd 39
část 2684	lesní pozemek	12 384	38	Ždánice	2130	Ždánice	Žd 39
<b>Celkem</b>			<b>4 577</b>				

Uvedené pozemky (dále jen „**předmětné pozemky**“ nebo „**předmět pachtu**“) jsou zapsané v katastru nemovitostí u Katastrálního úřadu pro Jihomoravský kraj, Katastrální pracoviště Kyjov.

2. Předmětné pozemky jsou na základě rozhodnutí Městského úřadu Kyjov, odboru životního prostředí a územního plánování, č. j.: OŽPÚP69436/20/291 ze dne 17. 6. 2020, , ve znění opravného rozhodnutí Městského úřadu Kyjov, odboru životního prostředí a územního plánování, č. j.: OŽPÚP75972/20/291 ze dne 22. 6. 2020, s nabytím právní moci dne 9. 7. 2020, dočasně odňaty z plnění funkcí lesa, a to od 1. 1. 2021 **do 31. 12. 2049**. Výše uvedená rozhodnutí tvoří nedílné přílohy č. 1 a 2 k této Smlouvě.
3. Propachtovatel se zavazuje přenechat na základě této Smlouvy předmět pachtu uvedený v odst. 1 tohoto článku o celkové propachtované výměře 4.577 m<sup>2</sup> do pachtu pachtýři k dočasnému úplatnému užívání a požívání s tím, že pachtýř se zavazuje předmět pachtu využívat výlučně za účelem provádění hornické činnosti, a to k těžbě výhradního ložiska ropy a zemního plynu a k činnostem s danou těžbou souvisejícím, k umístění těžebních zařízení na plochách označených jako Ždánice 37, Ždánice 38, Ždánice 39 a k umístění vlačného vodovodu k sondě Ždánice 37, a to na základě potvrzení Státní báňské správy, Obvodního báňského úřadu v Brně, č. j.: 01435/2008/01/063 ze dne 5. 3. 2008, o zaevidování dobývacího prostoru Ždánice. Potvrzení tvoří nedílnou přílohu č. 3 k této Smlouvě.
4. Smluvní strany prohlašují, že hranice předmětu pachtu jsou jim spolehlivě známy a nevzbuzují jakýchkoli pochybností. Předmět pachtu je graficky znázorněn v evidenčních údajích o pozemcích – Podklady pro pronájem pozemků u sondy Ždánice – 37 v měřítku 1 : 1 000 vyhotovených Jiřím Veselským dne 21. 6. 2005 a potvrzených [REDAKCE] dne 21. 6. 2005, v evidenčních údajích o pozemcích – Podklady pro pronájem pozemků u sondy Ždánice – 38 v měřítku 1 : 1 000 vyhotovených Jiřím Veselským dne 12. 5. 2005 a potvrzených [REDAKCE] dne 25. 5. 2005, v evidenčních údajích o pozemcích – Projektovaná plocha u sondy Zd – 39 - rozšíření v měřítku 1 : 1 000 vyhotovených [REDAKCE] dne 18. 6. 2015 a potvrzených [REDAKCE] dne 18. 6. 2015.  
Výše uvedené evidenční údaje tvoří nedílné přílohy č. 4, 5 a 6 k této Smlouvě.  
Dále je předmět pachtu graficky znázorněn ve snímcích porostní mapy v měřítku 1 : 10 000. Snímky map se zákresy předmětu pachtu tvoří nedílné přílohy č. 7, 8, 9 a 10 k této Smlouvě.
5. Pachtýř prohlašuje, že se se stavem předmětu pachtu řádně a dostatečně seznámil a že jej shledává ke dni uzavření této Smlouvy způsobilým ke smluvenému účelu pachtu dle této Smlouvy. Dobývací prostor je stanoven na základě rozhodnutí Obvodního báňského úřadu v Brně, č. j.: 2687/03 ze dne 4. 7. 2003 s nabytím právní moci dne 15. 8. 2003. Rozhodnutí je nedílnou přílohou č. 11 k této Smlouvě.  
Hranice dobývacího prostoru Ždánice, evidenční číslo 4 035 je graficky znázorněna v zákresu hranic dobývacích prostorů Ždánice, Ždánice I a Nevojice, který tvoří nedílnou přílohu č. 12 k této Smlouvě.
6. Z pachtu je vyňato právo výkonu myslivosti a rybářské právo.
7. Smluvní strany ujednaly, že předmětem pachtu dle této Smlouvy nejsou trvalé porosty nacházející se na předmětu pachtu.
8. Právo pachtu podle této Smlouvy dále nezakládá pachtýři jakákoliv práva k trvalým porostům nacházejícím se na předmětu pachtu. Pachtýř je povinen zejména upozornit na kalamitu, škodu na porostech apod.
9. Nárok na náhrady dle zvláštních právních předpisů např. v případech, na něž dopadá vyhláška Ministerstva zemědělství č. 55/1999 Sb., o způsobu výpočtu výše újmy nebo škody způsobené na lesích, ve znění pozdějších předpisů náleží propachtovateli.

## II.

### Účel pachtu

1. Pachtýř se zavazuje předmět pachtu uvedený v čl. I. odst. 1 této Smlouvy užívat výlučně k podnikatelským účelům, a to k hornické činnosti podle ust. § 2 zákona č. 61/1988 Sb., o hornické činnosti, výbušninách a o státní báňské správě, ve znění pozdějších předpisů spočívající v těžbě výhradního ložiska ropy a zemního plynu, k umístění těžebních zařízení na plochách označených jako Ždánice 37, Ždánice 38, Ždánice 39 a k umístění vlačného vodovodu k sondě Ždánice 37 a k činnostem s danou těžbou souvisejícím, a to na základě rozhodnutí o povolení hornické činnosti

Obvodního báňského úřadu v Brně, zn.: 808/97-511-08 ze dne 21. 5. 1997 a dále na základě rozhodnutí o povolení hornické činnosti Obvodního báňského úřadu v Brně, č.j.: SBS 09285/2011/003 ze dne 26. 4. 2011 s nabytím právní moci dne 13. 5. 2011. Jmenovaná rozhodnutí jsou nedílnými přílohami č. 13 a 14 k této Smlouvě.

2. Předmětem podnikání pachtýře je mimo jiné hornická činnost a činnost prováděná hornickým způsobem v rozsahu podle zákona č. 61/1988 Sb., o hornické činnosti, výbušninách a o státní báňské správě, ve znění pozdějších předpisů, a to na základě oprávnění Obvodního báňského úřadu pro území krajů Jihomoravského a Zlínského, č. j.: SBS 29317/2018/OBÚ-01/1 ze dne 10. 10. 2018 s nabytím právní moci dne 25. 10. 2018. Oprávnění tvoří nedílnou přílohu č. 15 k této Smlouvě.

### III.

#### Trvání pachtu

1. Propachtovatel na základě této Smlouvy přenechává pachtýři a pachtýř od propachtovatele přebírá do dočasného úplatného užívání a požívání předmět pachtu uvedený v čl. I. odst. 1 této Smlouvy o celkové propachtované výměře 4.577 m<sup>2</sup>, a to na dobu určitou **od 1. 1. 2021 do 31. 12. 2025**.
2. Smluvní strany mohou v posledních šesti měsících pachtu sjednat formou dodatku ke stávající Smlouvě prodloužení pachtovního vztahu založeného touto Smlouvou, maximálně však o pět let, opakovaně až na dobu předpokládaného výkonu hornické činnosti nebo činnosti prováděné hornickým způsobem včetně následné sanace a rekultivace pozemku.
3. Pacht dle této Smlouvy skončí:
  - a) uplynutím doby, na níž byl sjednán,
  - b) písemnou dohodou smluvních stran,
  - c) písemnou výpovědí s výpovědní dobou učiněnou kteroukoli ze smluvních stran za níže uvedených podmínek.
4. Před uplynutím sjednané doby pachtu lze tento skončit výpovědí ze strany propachtovatele z těchto důvodů:
  - a) pachtýř je o více než jeden měsíc v prodlení s placením pachtovního, a to i přes písemnou výzvu propachtovatele k dodatečné úhradě dluhu pachtýře,
  - b) pachtýř užívá předmět pachtu v rozporu s ustanoveními této Smlouvy i přes písemnou výzvu propachtovatele k odstranění závadného stavu s určením přiměřené lhůty ke zjednání nápravy,
  - c) pachtýř přenechal bez předchozího písemného souhlasu propachtovatele předmět pachtu nebo jeho část do užívání jinému,
  - d) pachtýř porušil své povinnosti plynoucí z této Smlouvy, a to i přes předchozí písemnou výzvu propachtovatele,
  - e) pachtýř na předmětu pachtu umístil jakékoli stavby bez předchozího písemného souhlasu propachtovatele,
  - f) pachtýř ztratil oprávnění k provozování činnosti, pro kterou si předmět pachtu propachtoval,
  - g) předmět pachtu přestal být využitelný pro sjednaný účel pachtu.
5. Před uplynutím sjednané doby pachtu lze tento skončit výpovědí ze strany pachtýře z těchto důvodů:
  - a) pachtýř ztratil oprávnění k provozování činnosti, pro kterou si předmět pachtu propachtoval,
  - b) propachtovatel porušil své povinnosti vůči pachtýři vyplývající z této Smlouvy, a to i přes předchozí písemnou výzvu pachtýře
  - c) předmět pachtu přestal být využitelný pro sjednaný účel pachtu.
6. Pro výpověď dle odst. 4 a odst. 5 tohoto článku se sjednává tříměsíční výpovědní doba, která počíná běžet od prvního dne kalendářního měsíce následujícího po měsíci, v němž byla výpověď doručena druhé smluvní straně.
7. Ke dni skončení pachtu je pachtýř povinen odevzdat propachtovateli předmět pachtu ve stavu odpovídajícímu způsobu využití pro účely dle čl. II. odst. 1 této Smlouvy a po sanaci a rekultivaci pozemku provedené na náklady pachtýře dle příslušného rozhodnutí orgánu státní správy. Toto

ustanovení se netýká porostů, které se na předmětných pozemcích nacházejí. O předání bude sepsán písemný protokol opatřený datem a podpisy oprávněných pracovníků propachtovatele a pachtýře.

#### IV.

##### Pachtovné

1. Pachtýř se zavazuje platit propachtovateli za předmět pachtu pachtovné ve výši **██████ Kč/m<sup>2</sup>/rok** (cena základní bez rozlišení ploch dle způsobu využití). Celkové roční pachtovné tak činí **██████ Kč** (slovy: **████████████████████**). Uvedené pachtovné bude pro rok **2021** povýšeno o míru inflace dosaženou v roce 2020. Takto ujednané pachtovné bylo stanoveno dohodou.
2. Pachtovné dle předchozího odstavce tohoto článku je bez daně z přidané hodnoty. K takto ujednanému pachtovnému bude tedy připočtena daň z přidané hodnoty ve výši stanovené platnými a účinnými předpisy o dani z přidané hodnoty pro dané období.
3. Propachtovatel bude pachtovné fakturovat vždy k 30. 6. a 30. 11. běžného roku příslušným podílem za období celého pololetí. Uvedená data fakturace jsou zároveň datem uskutečnění zdanitelného plnění. Lhůta splatnosti faktury činí 30 kalendářních dnů ode dne jejího vystavení. Dnem úhrady se rozumí den připsání částky ve prospěch účtu propachtovatele. Úhrada pachtovného bude prováděna ve prospěch účtu organizační jednotky propachtovatele uvedeného v záhlaví této Smlouvy. V případě nabytí účinnosti pachtovního vztahu založeného touto Smlouvou v průběhu roku anebo ukončení pachtovního vztahu založeného touto Smlouvou v průběhu roku bude poměrně upravena výše pachtovného.
4. Faktura je řádně vystavena, pokud splňuje veškeré náležitosti daňového a účetního dokladu podle příslušných právních předpisů a další náležitosti dle této Smlouvy, pokud byly smluvními stranami ujednány. V případě, že faktura nebyla vystavena řádně, je smluvní strana, které je faktura určena, oprávněna fakturu vrátit, a to ve lhůtě pěti pracovních dnů od jejího doručení s uvedením chybných či chybějících náležitostí. Pokud bude faktura v uvedené lhůtě oprávněně vrácena, je smluvní strana, které byla faktura vrácena, povinna řádně vystavit a doručit bezvadnou (opravenou či doplněnou) fakturu, a to ve lhůtě pěti pracovních dnů od jejího vrácení. Nová lhůta splatnosti počíná běžet ode dne vystavení bezvadné (tj. opravené či doplněné) faktury.
5. Pachtýř bere na vědomí, že propachtovatel se rozhodl uplatnit na vztah založený touto Smlouvou, tj. pacht pozemku, daň z přidané hodnoty, a to ve smyslu zákona č. 235/2004 Sb., o dani z přidané hodnoty, ve znění pozdějších předpisů.
6. Pachtovné bude na každé další roky valorizováno vždy k 1. 1. aktuálního kalendářního roku podle skutečně dosažené míry inflace vyjádřené přírůstkem průměrného indexu spotřebitelských cen za 12 posledních měsíců předchozího kalendářního roku zveřejněného Českým statistickým úřadem. Pachtovné bude automaticky upravováno bez písemného oznámení pachtýři.
7. Pachtýř se zavazuje platit propachtovateli pachtovné v souladu s touto Smlouvou, zejména řádně a včas.

#### V.

##### Práva a povinnosti smluvních stran

1. Pachtýř je povinen s předmětem pachtu řádně hospodařit dle dohodnutého a příslušnými úřady povoleného účelu, užívat jej v souladu s ustanoveními této Smlouvy a v záležitostech touto Smlouvou neupravených v souladu s obecně platnými právními předpisy a na své náklady řádně udržovat na něm se nacházející předměty a zařízení, pokud se jedná o běžné záležitosti spojené s jeho využíváním.
2. Pachtýř se zavazuje neprovádět žádné úpravy na předmětu pachtu bez předchozího písemného souhlasu propachtovatele, vyjma úprav prováděných v rámci hornické činnosti pachtýře.
3. Pachtýř je povinen umožnit propachtovateli vstup na předmět pachtu za účelem zjištění jeho stavu a kontroly jeho užívání pachtýřem v souladu s touto Smlouvou.
4. Pachtýř je povinen na předmětu pachtu umožnit propachtovateli výkon činností souvisejících s hospodařením v lese dle zákona č. 289/1995 Sb., o lesích a o změně a doplnění některých

- zákonů (lesní zákon), ve znění pozdějších předpisů, a platného lesního hospodářského plánu, nebude-li příslušným rozhodnutím orgánů státní správy rozhodnuto jinak. Pachtýři se zakazuje jakékoli kácení trvalých porostů bez předchozího písemného souhlasu propachtovatele.
5. Pachtýř není oprávněn umístit na předmětu pachtu jakékoli stavby bez předchozího písemného souhlasu propachtovatele.
  6. Propachtovatel je oprávněn kontrolovat, jak pachtýř plní povinnosti, které pro něj vyplývají z této Smlouvy.
  7. Rozhodne-li příslušný orgán státní správy pravomocným rozhodnutím o uložení pokuty propachtovateli v souvislosti s porušením zákonných povinností, ke kterým došlo jednáním nebo opomenutím pachtýře dle této Smlouvy, je pachtýř povinen zaplatit propachtovateli částku ve výši uložené pokuty včetně případných dalších nákladů propachtovatele s tímto spojených, zejména pak nákladů řízení, a to vše do 5 pracovních dnů od doručení písemné výzvy propachtovatele k úhradě.
  8. Pachtýř není oprávněn přenechat bez předchozího písemného souhlasu propachtovatele předmět pachtu nebo jeho část do užívání třetí osobě.
  9. Pachtýř se zavazuje na vlastní náklady odstranit újmu, která na předmětu pachtu jeho činností nebo činností třetích osob vznikne, a to ve lhůtě 30 kalendářních dnů od doručení písemné výzvy propachtovatele k odstranění újmy.
  10. Pachtýř se zavazuje neuskładňovat a nelikvidovat odpady vzniklé jeho činností nebo činností třetích osob na předmětu pachtu. Za odvoz odpadu z předmětu pachtu a jeho následnou likvidaci odpovídá výlučně pachtýř. Likvidaci provede pachtýř na vlastní náklady do 7 dnů od zjištění závadného stavu.
  11. Pachtýř se zavazuje, že zabezpečí výkon hornické činnosti, činnosti prováděné hornickým způsobem a činností souvisejících tak, aby nedocházelo k újmě na okolních lesních porostech na pozemcích, které nejsou součástí předmětu pachtu a nebyly dotčeny zájmy ochrany přírody.
  12. Pachtýř nese plnou odpovědnost za veškerou újmu, která jím prováděnou činností nebo porušením jeho povinností založené touto Smlouvou či právním předpisem vznikne propachtovateli či třetím osobám, a to i v případě, že by újma vznikla v důsledku činnosti pachtýřem najatých právnických či fyzických osob v souvislosti s prováděnou činností.
  13. Smluvní strany ujednávají, že právo pachtu dle této Smlouvy se nezapíše do veřejného seznamu.
  14. Smluvní strany sjednávají pro případ porušení povinností uvedených v čl. V. této Smlouvy smluvní pokutu ve výši 10 % aktuálního ročního pachtovného, nejméně však 5 000,- Kč, za každý jednotlivý případ. Stanovením smluvní pokuty není dotčeno právo poškozené strany na náhradu škody a zaplacená smluvní pokuta se na náhradu škody nezapočítává. Smluvní pokuta je splatná do 15 dnů od doručení výzvy smluvní straně, která porušila své povinnosti.
  15. Smluvní strany berou na vědomí, že cenová ujednání v této Smlouvě jsou obchodním tajemstvím propachtovatele, a zavazují se:
    - a) k ochraně údajů v této Smlouvě, která jsou obchodním tajemstvím propachtovatele, před třetí osobou a před jejich zneužitím,
    - b) nesdělit žádné informace a údaje v této Smlouvě, na které se vztahuje obchodní tajemství propachtovatele, třetím osobám,
    - c) zajistit, aby údaje v této Smlouvě, které jsou obchodním tajemstvím propachtovatele, nebyly zpřístupněny třetím osobám,a to vše s výjimkou poskytnutí: svým účetním, daňovým či právním poradcům, vázaných povinností mlčenlivosti, úřadům a soudům, pokud je to vyžadováno příslušnými právními předpisy.

## VI.

### Ostatní ujednání

Pachtýř se zavazuje nevydávat stanoviska či vyjádření třetím osobám k dotčení či omezení ve využívání předmětu pachtu nebo jeho části.

## VII.

### Sankční ujednání

Pro případ prodlení s úhradou pachtovného se pachtýř zavazuje zaplatit propachtovateli smluvní pokutu ve výši 0,05 % z dlužné částky za každý i započatý den prodlení. Právo propachtovatele na náhradu škody vzniklé z porušení smluvních povinností pachtýře či právo tuto Smlouvu vypovědět ve smyslu čl. III. této Smlouvy tím není dotčeno.

## VIII.

### Criminal Compliance doložka

1. Smluvní strany níže svým podpisem stvrzují, že v průběhu vyjednávání o této smlouvě vždy jednaly a postupovaly čestně a transparentně a současně se zavazují, že takto budou jednat i při plnění této smlouvy a veškerých činnostech s ní souvisejících.
2. Smluvní strany se dále zavazují vždy jednat tak a přijmout taková opatření, aby nedošlo ke vzniku důvodného podezření na spáchání trestného činu či k samotnému jeho spáchání (včetně formy účastenství), v důsledku tedy jednat tak, aby kterékoli ze smluvních stran nemohla být přičtena odpovědnost podle zákona č. 418/2011 Sb., o trestní odpovědnosti právnických osob a řízení proti nim, ve znění pozdějších předpisů nebo nevznikla trestní odpovědnost fyzických osob (včetně zaměstnanců) podle zákona č. 40/2009 Sb., trestní zákoník, ve znění pozdějších předpisů, případně aby nebylo zahájeno trestní stíhání proti jakémukoli ze smluvních stran včetně jejich zaměstnanců podle platných a účinných právních předpisů.
3. Propachtovatel za tímto účelem vytvořil tzv. Criminal Compliance Program Lesů České republiky, s.p. (viz [www.lesycr.cz](http://www.lesycr.cz)), a v jeho rámci přijal závazek vymezovat se proti jakémukoli protiprávnímu a neetickému jednání a nastavil postupy k prevenci a odhalování takového jednání.

## IX.

### Závěrečná ustanovení

1. Pokud není v této Smlouvě ujednáno jinak, řídí se vztahy mezi smluvními stranami příslušnými obecně platnými právními předpisy, zejména pak občanským zákoníkem, ve znění pozdějších předpisů.
2. V případě změny identifikačních údajů smluvních stran se tyto zavazují vzájemně se o této skutečnosti bez zbytečného odkladu písemně informovat.
3. Tuto Smlouvu lze měnit a doplňovat pouze písemnými vzestupně číslovanými dodatky podepsanými oprávněnými zástupci obou smluvních stran.
4. Pro platnost této Smlouvy je v souladu se Statutem propachtovatele a zákonem č. 77/1997 Sb., o státním podniku, ve znění pozdějších předpisů nutný souhlas Ministerstva zemědělství, které rovněž vykonává jménem státu funkci zakladatele propachtovatele (dále jen „Zakladatel“) ve smyslu ustanovení § 17 odst. 2 zákona č. 77/1997 Sb., o státním podniku, ve znění pozdějších předpisů.
5. Zakladatel udělil předchozí souhlas s nakládáním s určeným majetkem ve smyslu ustanovení § 17 odst. 2 zákona č. 77/1997 Sb., o státním podniku, ve znění pozdějších předpisů pod č. j.: 47675/2017-MZE-13221 ze dne 1. 9. 2017 v bodu 6.5.3. Statutu propachtovatele.
6. Tato Smlouva je vyhotovena ve čtyřech stejnopisech, z nichž po dvou vyhotoveních obdrží každá ze smluvních stran.
7. Obě smluvní strany jsou oprávněny a v případech stanovených zákonem i povinny uveřejnit Smlouvu a její dodatky včetně metadat v rozsahu a způsobem dle zákona č. 340/2015 Sb., o zvláštních podmínkách účinnosti některých smluv, uveřejňování těchto smluv a o registru smluv (zákon o registru smluv), ve znění pozdějších předpisů. Obě smluvní strany jsou s uveřejněním Smlouvy a jejích dodatků včetně metadat srozuměny.
8. Tato Smlouva nabývá platnosti dnem podpisu oběma smluvními stranami. Účinnosti nabývá dnem **1. 1. 2021**; v případě povinnosti uveřejnění je účinnost podmíněna uveřejněním v registru smluv.
9. Smluvní strany prohlašují, že si tuto Smlouvu přečetly a na důkaz správnosti a souhlasu připojují prosty omylu své vlastnoruční podpisy.

10. Smluvní strany se dohodly, že ke dni účinnosti této Smlouvy se dohodou smluvních stran ruší Smlouva o pachtu – pozemky v dobývacím prostoru č. A 141 54 164 ze dne 28. 1. 2016 a nahrazuje se v plném rozsahu touto Smlouvou.
11. Nedílnou součástí této smlouvy jsou tyto přílohy:

- Příloha č. 1: Rozhodnutí Městského úřadu Kyjov, odboru životního prostředí a územního plánování, č. j.: OŽPÚP69436/20/291, o dočasném odnětí pozemků určených k plnění funkcí lesa, ze dne 17. 6. 2020
- Příloha č. 2: Opravné rozhodnutí Městského úřadu Kyjov, odboru životního prostředí a územního plánování, č. j.: OŽPÚP75972/20/291, ze dne 22. 6. 2020
- Příloha č. 3: Potvrzení Státní báňské správy, Obvodního báňského úřadu v Brně, č. j.: 01435/2008/01/063, o zaevidování DP Ždánice, ze dne 5. 3. 2008
- Příloha č. 4: Evidenční údaje o pozemcích – Podklady pro pronájem pozemků u sondy Ždánice – 37 v měřítku 1 : 1 000, vyhotovené Jiřím Veselským dne 21. 6. 2005 a potvrzené [redacted] dne 21. 6. 2005
- Příloha č. 5: Evidenční údaje o pozemcích – Podklady pro pronájem pozemků u sondy Ždánice – 38 v měřítku 1 : 1 000, vyhotovené Jiřím Veselským dne 12. 5. 2005 a potvrzené [redacted] dne 25. 5. 2005
- Příloha č. 6: Evidenční údaje o pozemcích – Projektovaná plocha u sondy Zd 39 – rozšíření v měřítku 1 : 1 000, vyhotovené Jiřím Veselským dne 18. 6. 2015 a potvrzené [redacted] dne 18. 6. 2015
- Příloha č. 7: Snímek porostní mapy se zákresem části předmětu pachtu – sonda Ždánice 37 v měřítku 1 : 10 000
- Příloha č. 8: Snímek porostní mapy se zákresem části předmětu pachtu – vlačný vodovod sonda Ždánice 37 v měřítku 1 : 10 000
- Příloha č. 9: Snímek porostní mapy se zákresem části předmětu pachtu – sonda Ždánice 38 v měřítku 1 : 10 000
- Příloha č. 10: Porostní mapa se zákresem části předmětu pachtu – sonda Ždánice 39 v měřítku 1 : 10 000
- Příloha č. 11: Rozhodnutí Obvodního báňského úřadu v Brně, č. j. 2687/03, o stanovení dobývacího prostoru Ždánice, evidenční číslo 4 0035, ze dne 4. 7. 2003
- Příloha č. 12: Mapa s grafickým znázorněním hranic dobývacích prostorů Ždánice a Nevojice
- Příloha č. 13: Rozhodnutí Obvodního báňského úřadu v Brně, zn.: 808/97-511-08, o povolení hornické činnosti, ze dne 21. 5. 1997
- Příloha č. 14: Rozhodnutí Obvodního báňského úřadu v Brně, č. j.: SBS 09285/2011/003, o povolení hornické činnosti, ze dne 26. 4. 2011
- Příloha č. 15: Oprávnění Obvodního báňského úřadu pro území krajů Jihomoravského a Zlínského, č. j.: SBS 29317/2018/OBÚ-01/1, ze dne 10. 10. 2018
- Příloha č. 16: Plná moc k zastupování společnosti MND a.s. pro RNDr. Janu Hamršmídovou, ředitelku Divize E&P, ze dne 17. 8. 2020

V Hradci Králové, dne 21. 10. 2020

Propachtovatel:

[redacted]

Ing. Josef Vojáček  
generální ředitel  
Lesy České republiky, s.p.

V Hodoníně, dne 02. 11. 2020

Pachtýř:

[redacted]

RNDr. Jana Hamršmídová  
ředitelka Divize E&P, na základě plné moci  
MND a.s.

[redacted]

[redacted]

## Městský úřad Kyjov

### Odbor životního prostředí a územního plánování

Masarykovo nám. 30, 697 01 Kyjov, pracoviště Masarykovo nám. 1

tel. [REDACTED]

Č.j.: OŽPÚP69436/20/291

Kyjov 17. června 2020

spis. značka: OŽPÚP/12877/2020/291

ukládací znak: 221.1.5

skart. znak: A/5

Vyřizuje: I [REDACTED]

Toto rozhodnutí nabylo právní  
moci dne 7. 7. 2020.

V Kyjově dne 13. 7. 2020.

## ROZHODNUTÍ

Účastníci řízení:

- MND a.s., Úprkova 807/6, 695 01 Hodonín (IČ: 28483006)
- Lesy České republiky, s.p., Přemyslova 1106/19, 501 68 Hradec Králové (LČR, s.p., LZ Židlochovice, Tyršova 1, 667 01 Židlochovice (IČ: 42196451))

Městský úřad Kyjov, odbor životního prostředí a územního plánování, jako orgán státní správy lesů, příslušný podle ust. § 66 odst. 1 zákona č. 128/2000 Sb., o obcích, v platném znění, dle ust. § 47 odst. 1 písm. a), ust. § 48 odst. 1 písm. d) zákona č. 289/1995 Sb., o lesích a o změně a doplnění některých zákonů (lesní zákon), v souladu se zákonem č. 500/2004 Sb., správní řád,

### 1. povoluje

podle ustanovení § 13 odst. 1 lesního zákona

#### dočasné odnětí pozemků plnění funkcí lesa

od 1. 1. 2021 do 31. 12. 2049

pozemků (části) p.č. KN 2606 v k.ú. Ždánice o výměře 0,1199 ha ( pro sondu 37)  
KN 2640/1 v k.ú. Ždánice o výměře 0,1389 ha (pro sondu 38)  
KN 2680/1 v k.ú. Ždánice o výměře 0,1801 ha (pro sondu 39)  
KN 2684 v k.ú. Ždánice o výměře 0,0038 ha (pro sondu 39)  
KN 2606 v k.ú. Ždánice o výměře 0,0150 ha (pro vlačný vodovod  
k sondě 37)

žadateli, tj. společnosti MND a.s., Úprkova 807/6, 695 01 Hodonín (IČ: 28483006) pro plochu sond Ždánice 37, 38, 39 a pro stavbu „Vlačný vodovod Žd 37“.

Pro určení předmětných částí pozemků p.č. KN 2606, KN 2640/1, KN 2680/1 a KN 2684 v k.ú. Ždánice je směrodatný zakres dle listiny „Evidenční údaje o pozemcích“, potvrzené [REDACTED], úředně oprávněným zeměměřičským inženýrem.

Vlastníkem pozemků p.č. KN 2606, KN 2640/1, KN 2680/1 a KN 2684 v k.ú. Ždánice je Česká republika, právo hospodařit s majetkem státu přísluší Lesům České republiky, s.p.,

Strana 1 (celkem 5)

Rozhodnutí o dočasném odnětí (omezení) pozemků plnění funkcí lesa

**Přemyslova 1106/19, 501 68 Hradec Králové (LČR, s.p., LZ Židlochovice, Tyršova 1, 667 01 Židlochovice (IČ: 42196451)), LV č. 2130 pro k.ú. Ždánice.**

## **2. stanovuje**

podle ustanovení § 16 odst. 2 písm. f) lesního zákona žadateli tyto

### **podmínky v zájmu ochrany pozemků určených k plnění funkcí lesa:**

- a) dodržovat základní povinnosti ochrany pozemků určených k plnění funkcí lesa uvedené v § 13 lesního zákona,
- b) řádně vytyčit a vyznačit hranice pozemků nebo jejich částí odňatých plnění funkcí lesa,
- c) přilehlé pozemky určené k plnění funkcí lesa nebudou ani částečně využívány k dočasnému ukládání stavebních materiálů a otáčení těžké mechanizace,
- d) činnost provádět tak, aby nedošlo k poškození okolních lesních porostů s využitím technologií minimalizující dopady na životní prostředí,
- e) při vzniku případných škod na lese bezprostředně činit potřebná opatření k jejich minimalizaci,
- f) respektovat vyjádření LČR, s.p., LZ Židlochovice, Tyršova 1, 667 01 Židlochovice č.j.: LCR004/005245/2020 ze dne 23. 3. 2020 a č.j.: LCR004/005268/2020 ze dne 25. 3. 2020

## **3. stanovuje**

podle ustanovení § 17 odst. 1, § 18 odst. 1 lesního zákona

### **poplatek za odnětí**

který je povinen žadatel, tj. společnost **MND a.s., Úprkova 807/6, 695 01 Hodonín (IČ: 28483006)**, zaplatit u dočasného odnětí poplatek ve výši [REDAKCE] Kč – slovy: [REDAKCE] (roční poplatek za odnětí), který je po nabytí právní moci tohoto rozhodnutí splatný do 31. 12. každého roku, v němž odnětí trvá.

Poplatek se platí na účet Celního úřadu pro Jihomoravský kraj, Koliště 17, 602 00 Brno, na číslo účtu 8758 – 17721621/0710, var. symbol 28483006.

konstantní symbol – bezhotovostní platby: 1148

konstantní symbol – platby poštovní poukázkou: 1149

Příjemci poplatku jsou:

- a) Státní fond životního prostředí ve výši 60 % z poplatku
- b) Město Ždánice, v jehož katastrálním území došlo k odnětí, ve výši 40 % z poplatku.

Výše poplatku v členění podle příjemců:

Období:	Příjemce poplatku:		Celkem (Kč)
	Státní fond životního prostředí (Kč)	Město Ždánice (Kč)	
1/2020 – 12/2049 každoročně	[REDAKCE]	[REDAKCE]	[REDAKCE]

#### 4. s c h v a l u j e

podle ustanovení § 16 odst. 2 písm. c) lesního zákona

plán rekultivace pozemků dočasně odňatých z pozemků určených k plnění funkcí lesa, který je nedílnou součástí tohoto rozhodnutí (viz. příloha č. 1 tohoto rozhodnutí).

#### O d ů v o d n ě n í

Rozhodnutí o odnětí pozemků plnění funkcí lesa je výjimkou ze zákazu využívat tyto pozemky k jiným účelům (ustanovení § 13 odst. 1 lesního zákona).

Podáním ze dne 8. 6. 2020, čímž bylo dle ustanovení § 44 správního řádu zahájeno řízení o žádosti, navrhla společnost MND, a.s., Úprkova 807/6, 695 01 Hodonín (IČ: 28483006) vydání rozhodnutí o dočasném odnětí částí pozemků p.č. KN 2606, KN 2640/1, KN 2680/1 a KN 2684 v k.ú. Ždánice o výměře 0,4577 ha pro plochu sond Ždánice 37, 38, 39 a pro stavbu „Vtlačný vodovod Žd 37“.

Vlastníkem pozemků p.č. KN 2606, KN 2640/1, KN 2680/1 a KN 2684 v k.ú. Ždánice je Česká republika, právo hospodařit s majetkem státu přísluší Lesům České republiky, s.p., Přemyslova 1106/19, 501 68 Hradec Králové (LČR, s.p., LZ Židlochovice, Tyršova 1, 667 01 Židlochovice (IČ: 42196451)), LV č. 2130 pro k.ú. Ždánice.

Žádost byla doložena všemi náležitostmi podle vyhlášky č. 77/1996 Sb., o náležitostech žádosti o odnětí nebo omezení a o podrobnostech o ochraně pozemků určených k plnění funkcí lesa, tj. mimo jiné i souhlasem subjektu, který má právo hospodařit s majetkem státu (Lesy České republiky, s.p., Přemyslova 1106/19, 501 68 Nový Hradec Králové LZ Židlochovice, Tyršova 1, 667 01 Židlochovice (IČ: 42196451)) a současně vykonává funkci odborného lesního hospodáře.

Správní orgán má pro předmětné správní řízení k dispozici kromě vlastní žádosti tyto podklady: vyjádření LČR, s.p., LZ Židlochovice, situační zakres, výpočet poplatku za odnětí, výpis z KN, evidenční údaje o pozemcích.

Platnost rozhodnutí o dočasném odnětí PUPFL zaniká podle ustanovení § 16 odst. 5 písm. a) lesního zákona uplynutím doby, na kterou bylo rozhodnutí vydáno. Případnou žádost o prodloužení doby platnosti rozhodnutí je nutno podat orgánu státní správy lesů, který rozhodnutí vydal, před uplynutím doby platnosti.

Na základě zhodnocení předložených podkladů a dle místních znalostí dospěl Městský úřad Kyjov, odbor životního prostředí a územního plánování k závěru, že požadavek na dočasné odnětí částí pozemků plnění funkcí lesa za účelem rozšíření plochy sond Ždánice 37, 38, 39 a pro vtlačný vodovod k sondě Ždánice 37 je ekonomicky a společensky důvodný a nebude mít další jiné negativní důsledky na plnění funkcí lesa.

Výše poplatku za dočasné odnětí pozemků plnění funkcí lesa byla stanovena podle vzorce I uvedeného v příloze k lesnímu zákonu s použitím průměrné ceny dřeva stanovené Ministerstvem zemědělství pro rok 2020 ve výši [REDACTED] Kč.

$$OLP = PP \cdot CD \cdot f \text{ (Kč ha}^{-1}\text{)}$$

OLP - poplatek za odnětí lesních pozemků,

PP - průměrná roční potenciální produkce lesů v ČR = 6,3 m<sup>3</sup> ha<sup>-1</sup>,

CD - průměrná cena dřeva na odvozním místě pro rok 2020 = [REDACTED] - Kč/m<sup>3</sup>,

f - faktor ekologické váhy lesa – les hospodářský = 1,4

OLP = [REDACTED] Kč/rok

zaokrouhleno: [REDACTED] Kč

## Poučení

Proti tomuto rozhodnutí může účastník řízení podat podle ustanovení § 81 odst. 1 správního řádu odvolání, ve kterém se uvede v jakém rozsahu se rozhodnutí napadá a dále namítaný rozpor s právními předpisy nebo nesprávnost rozhodnutí nebo řízení, jež mu předcházelo, ve lhůtě 15 dnů ode dne jeho oznámení ke Krajskému úřadu Jihomoravského kraje se sídlem v Brně, Žerotínovo nám. 3/5 podáním učiněným u Městského úřadu v Kyjově. Odvolání se podává v počtu 3 stejnopisů.

*Otisk úředního razítka*

  
vedoucí odboru

### **Toto rozhodnutí obdrží :**

*a) účastníci řízení:*

- MND a.s., Úprkova 807/6, 695 01 Hodonín (IČ: 28483006) (DS)
- Lesy České republiky, s. p., Přemyslova 1106, 501 68 Hradec Králové (LČR, s.p., LZ Židlochovice, Tyršova 1, 667 01 Židlochovice (IČ: 42196451)) (DS)

*b) ostatní na vědomí:*

*(po nabytí právní moci)*

- Celní úřad pro Jihomoravský kraj, Koliště 17, 602 00 Brno (DS)
- MěÚ Kyjov, OŽPÚP – lesní hospodářství (spis 1x)

Příloha č. 1 k rozhodnutí č.j.: OŽPÚP69436/20/291 ze dne 17. 6. 2020

**Dočasné odnětí pozemků určených k plnění funkcí lesa:**

Investor zajistí skrývku biologicky aktivní vrstvy lesní půdy a uloží ji na vyhrazené deponie. V průběhu výstavby je investor povinen zabránit škodám mechanismy na okolních částech porostů, nezasazených výstavbou.

Po ukončení výstavby provede investor vyklizení deponia, rozestře zde uloženou biologicky aktivní vrstvu lesní půdy zpět na rekultivovanou plochu. Dále uvede investor do původního stavu použité lesní cesty, zajistí úklid staveniště a bezprostředního okolí a zajistí urovnání terénu do plynulé návaznosti na okolní části lesních porostů.

Technickou část rekultivace dokončí investor nejpozději do 31. 12. 2049, tj. ihned do uplynutí povolení na dočasné odnětí pozemku z PUPFL.

Biologickou rekultivaci zajistí investor po dohodě s vlastníkem ev. uživatelem, dle platných právních předpisů.

## Doložka konverze na žádost do dokumentu v listinné podobě

Tento dokument v listinné podobě, který vznikl pod pořadovým číslem 612077\_000730 převedením z dokumentu obsaženého v datové zprávě, skládajícího se z 5 listů, se shoduje s obsahem dokumentu, jehož převedením vznikl.

Autorizovanou konverzí dokumentu se nepotvrzuje správnost a pravdivost údajů obsažených v dokumentu a jejich soulad s právními předpisy.

Obsah předložené datové zprávy k provedení autorizované konverze byl ve shodě se záznamy Informačního systému datových schránek. Tato datová zpráva s číslem 805432852 byla systémem přenesena dne 21.07.2020 v 10:32:54. Platnost datové zprávy byla ověřena dne 28.07.2020 v 08:50:33. Datová zpráva byla opatřena elektronickou značkou, zaručenou elektronickou pečeti založenou na certifikátu pro elektronickou pečeť vydaném kvalifikovaným poskytovatelem služeb vytvářejících důvěru, nebo uznávanou elektronickou pečeti. Údaje o elektronické značce nebo pečeti: číslo certifikátu 50 70 FD, certifikát byl vydán PostSignum Qualified CA 3, Česká pošta, s.p. [IČ 47114983] pro Informační systém datových schránek - produkční prostředí Ministerstvo vnitra České republiky [IČ 00007064]. Elektronická značka nebo pečeť byla označena časovým razítkem. Datum a čas 22.07.2020 08:37:53, číslo kvalifikovaného časového razítka nebo kvalifikovaného elektronického časového razítka 01 40 71 47, časové razítko bylo vydáno PostSignum Qualified CA 5, Česká pošta, s.p..

Odesílající datová schránka:

Název: Město Kyjov

Adresa: Masarykovo náměstí 30/1, 69701 Kyjov, CZ

ID datové schránky: f28bdah

Typ uživatele: Nezjištěno

Vstupující dokument obsažený v datové zprávě nebyl opatřen platným uznávaným elektronickým podpisem, uznávanou elektronickou značkou, nebo uznávanou elektronickou pečeti.

Vystavil: Česká pošta, s.p.

Pracoviště: Bučovice

Česká pošta, s.p. dne 28.07.2020

Jméno, příjmení a podpis osoby, která autorizovanou konverzi dokumentu provedla:

[Redacted]

Otisk úředního razítka:

[Redacted]



130695673-11112-200728085016

### Poznámka:

Kontrolu této doložky lze provést v centrální evidenci doložek přístupné způsobem umožňujícím dálkový přístup na adrese <https://www.czechpoint.cz/overovacidolozky>.

**Městský úřad Kyjov**  
**Odbor životního prostředí a územního plánování**

Masarykovo nám. 30, 697 01 Kyjov, pracoviště Masarykovo nám. 1

tel. [REDACTED]

Č.j.: OŽPÚP75972/20/291  
spis. značka: OŽPÚP/12877/2020/291  
ukládací znak: 221.1.5  
skart. znak: A/5  
Vyřizuje: [REDACTED]

Kyjov 22. června 2020

Toto rozhodnutí nabylo právní  
moci dne 9. 7. 2020.  
V Kyjově dne 13. 7. 2020.

## OPRAVNÉ ROZHODNUTÍ

Městský úřad Kyjov, odbor životního prostředí a územního plánování, jako orgán státní správy lesů, příslušný podle ust. § 66 odst. 1 zákona č. 128/2000 Sb., o obcích, v platném znění, dle ust. § 47 odst. 1 písm. a), ust. § 48 odst. 1 písm. d) zákona č. 289/1995 Sb., o lesích a o změně a doplnění některých zákonů (lesní zákon), v souladu se zákonem č. 500/2004 Sb., správní řád, rozhodl v řízení vedeném ve věci dočasného odnětí pozemků určených k plnění funkcí lesa pro plochu sond Ždánice 37, 38, 39 a pro stavbu „Vtlačný vodovod Žd 37“

takto:

Podle § 70 zákona č. 500/2004 Sb., správní řád (dále jen „správní řád“), provádí z moci úřední opravu zřejmých nesprávností písemného vyhotovení výroku rozhodnutí Městského úřadu Kyjov, odboru životního prostředí a územního plánování, vydaného dne 17. 6. 2020 pod č. j.: OŽPÚP69436/20/291, tak, že ve výroku č. 3, v části

„Výše poplatku v členění podle příjemců:“

Období:	Příjemce poplatku:		Celkem (Kč)
	Státní fond životního prostředí (Kč)	Město Ždánice (Kč)	
1/2020 – 12/2049 každoročně	[REDACTED]	[REDACTED]	[REDACTED]

po opravě zní:

„Výše poplatku v členění podle příjemců:“

Období:	Příjemce poplatku:		Celkem (Kč)
	Státní fond životního prostředí (Kč)	Město Ždánice (Kč)	
1/2021 – 12/2049 každoročně	[REDACTED]	[REDACTED]	[REDACTED]

Účastníci řízení podle § 27 odst. 1 správního řádu:

- MND a.s., Úprkova 807/6, 695 01 Hodonín (IČ: 28483006)
- Lesy České republiky, s.p., Přemyslova 1106/19, 501 68 Hradec Králové (LČR, s.p., LZ Židlochovice, Tyršova 1, 667 01 Židlochovice (IČ: 42196451))

#### **O d ů v o d n ě n í:**

Správní orgán v části 3. výroku písemného vyhotovení rozhodnutí č. j.: OŽPÚP69436/20/291 ze dne 17. 6. 2020 učinil zřejmou nesprávnost, kdy ve výroku nesprávně uvedl období vyměřené pro splatnost ročního poplatku za dočasné odnětí pozemků určených k plnění funkcí lesa, a došlo k záměně výše poplatků u jednotlivých příjemců. Jelikož se jedná o zřejmou nesprávnost, přistoupil správní orgán k vydání tohoto opravného rozhodnutí.

#### **Poučení o opravném prostředku:**

Proti tomuto rozhodnutí se lze podle § 81 odst. 1 správního řádu odvolat, a to do 15 dnů ode dne jeho doručení, ke Krajskému úřadu Jihomoravského kraje, odboru životního prostředí, Žerotínovo nám. 3/5, 601 82 Brno, podáním učiněným u Městského úřadu v Kyjově, odbor životního prostředí a územního plánování. Právo podat odvolání proti opravnému rozhodnutí má podle § 70 správního řádu pouze účastník, který jím může být přímo dotčen. Odvolání proti tomuto rozhodnutí nemá odkladný účinek.

*Otisk úředního razítka*



vedoucí odboru

#### **Toto rozhodnutí obdrží:**

*a) účastníci řízení:*

- MND a.s., Úprkova 807/6, 695 01 Hodonín (IČ: 28483006) (DS)
- Lesy České republiky, s. p., Přemyslova 1106, 501 68 Hradec Králové (LČR, s.p., LZ Židlochovice, Tyršova 1, 667 01 Židlochovice (IČ: 42196451)) (DS)

*b) ostatní na vědomí:*

*(po nabytí právní moci)*

- Celní úřad pro Jihomoravský kraj, Koliště 17, 602 00 Brno (DS)
- MěÚ Kyjov, OŽPÚP – lesní hospodářství (spis 1x)

### **Doložka konverze na žádost do dokumentu v listinné podobě**

Tento dokument v listinné podobě, který vznikl pod pořadovým číslem **612077\_000731** převedením z dokumentu obsaženého v datové zprávě, skládajícího se z 3 listů, se shoduje s obsahem dokumentu, jehož převedením vznikl.

Autorizovanou konverzí dokumentu se nepotvrzuje správnost a pravdivost údajů obsažených v dokumentu a jejich soulad s právními předpisy.

Obsah předložené datové zprávy k provedení autorizované konverze byl ve shodě se záznamy Informačního systému datových schránek. Tato datová zpráva s číslem 805432852 byla systémem přenesena dne 21.07.2020 v 10:32:54. Platnost datové zprávy byla ověřena dne 28.07.2020 v 08:54:28. Datová zpráva byla opatřena elektronickou značkou, zaručenou elektronickou pečeti založenou na certifikátu pro elektronickou pečeť vydaném kvalifikovaným poskytovatelem služeb vytvářejících důvěru, nebo uznávanou elektronickou pečeti. Údaje o elektronické značce nebo pečeti: číslo certifikátu **50 70 FD**, certifikát byl vydán **PostSignum Qualified CA 3, Česká pošta, s.p. [IČ 47114983]** pro **Informační systém datových schránek - produkční prostředí Ministerstva vnitra České republiky [IČ 00007064]**. Elektronická značka nebo pečeť byla označena časovým razítkem. Datum a čas **22.07.2020 08:37:53**, číslo kvalifikovaného časového razítka nebo kvalifikovaného elektronického časového razítka **01 40 71 47**, časové razítko bylo vydáno **PostSignum Qualified CA 5, Česká pošta, s.p.**

Odesílající datová schránka:

Název: Město Kyjov

Adresa: Masarykovo náměstí 30/1, 69701 Kyjov, CZ

ID datové schránky: f28bdah

Typ uživatele: Nezjištěno

Vstupující dokument obsažený v datové zprávě nebyl opatřen platným uznávaným elektronickým podpisem, uznávanou elektronickou značkou, nebo uznávanou elektronickou pečeti.

Vystavil: Česká pošta, s.p.

Pracoviště: Bučovice

Česká pošta, s.p. dne 28.07.2020

Jméno, příjmení a podpis osoby, která autorizovanou konverzi dokumentu provedla:

Otisk úředního razítka:



130695910-11112-200728085408

*Poznámka:*

*Kontrolu této doložky lze provést v centrální evidenci doložek přístupné způsobem umožňujícím dálkový přístup na adrese <https://www.czechpoint.cz/overovacidoložky>.*

**Městský úřad Kyjov**  
**Odbor životního prostředí a územního plánování**

Masarykovo nám. 30, 697 01 Kyjov, pracoviště Masarykovo nám. 1  
tel. [redacted]

Č.j.: OŽPÚP91680/20/291  
spis. značka: OŽPÚP/12877/2020/291  
ukládací znak: 221.1.5  
skart. znak: A/5  
Vyřizuje [redacted]

Kyjov 20. července 2020

**Vyznačení doložky nabytí právní moci**

Městský úřad Kyjov, odbor životního prostředí a územního plánování, jako orgán státní správy lesů, příslušný podle ustanovení § 66 odst. 1 zákona č. 128/2000 Sb., o obcích, v platném znění, dle ust. § 47 odst. 1 písm. a) zákona č. 289/1995 Sb., o lesích a o změně a doplnění některých zákonů (lesní zákon), ve znění pozdějších předpisů, dle ust. § 10, § 11 zákona č. 500/2004 Sb., správní řád, ve znění pozdějších předpisů, Vám jako přílohu zasílá Rozhodnutí č.j.: OŽPÚP69436/20/291 ze dne 17. 6. 2020 s vyznačením doložky nabytí právní moci. Současně Vám jako přílohu zasílá Opravné rozhodnutí č.j.: OŽPÚP75972/20/291 ze dne 22. 6. 2020 s vyznačením doložky nabytí právní moci, ve kterém provádí z moci úřední opravu zřejmých nesprávností písemného vyhotovení v části výroku č. 3 rozhodnutí Městského úřadu Kyjov, odboru životního prostředí a územního plánování, vydaného pod č.j.: OŽPÚP69436/20/291 dne 17. 6. 2020.

*Otisk razítka*

[redacted]  
vedoucí odboru

**Přílohy:**

- Rozhodnutí č.j.: OŽPÚP69436/20/291 ze dne 17. 6. 2020
- Opravné rozhodnutí č.j.: OŽPÚP75972/20/291 ze dne 22. 6. 2020

**Obdrží:**

- Lesy České republiky, s. p., Přemyslova 1106, 501 68 Hradec Králové (LČR, s.p., LZ Židlochovice, Tyršova 1, 667 01 Židlochovice (IČ: 42196451)) (DS) (+ příloha)
- MěÚ Kyjov, OŽPÚP – lesní hospodářství (spis 1x)

## Doložka konverze na žádost do dokumentu v listinné podobě

Tento dokument v listinné podobě, který vznikl pod pořadovým číslem 612077\_000729 převedením z dokumentu obsaženého v datové zprávě, skládajícího se z 1 listů, se shoduje s obsahem dokumentu, jehož převedením vznikl.

Autorizovanou konverzí dokumentu se nepotvrzuje správnost a pravdivost údajů obsažených v dokumentu a jejich soulad s právními předpisy.

Obsah předložené datové zprávy k provedení autorizované konverze byl ve shodě se záznamy Informačního systému datových schránek. Tato datová zpráva s číslem 805432852 byla systémem přenesena dne 21.07.2020 v 10:32:54. Platnost datové zprávy byla ověřena dne 28.07.2020 v 08:46:14. Datová zpráva byla opatřena elektronickou značkou, zaručenou elektronickou pečetí založenou na certifikátu pro elektronickou pečeť vydaném kvalifikovaným poskytovatelem služeb vytvářejících důvěru, nebo uznávanou elektronickou pečetí. Údaje o elektronické značce nebo pečetí: číslo certifikátu 50 70 FD, certifikát byl vydán PostSignum Qualified CA 3, Česká pošta, s.p. [IČ 47114983] pro Informační systém datových schránek - produkční prostředí Ministerstvo vnitra České republiky [IČ 00007064]. Elektronická značka nebo pečeť byla označena časovým razítkem. Datum a čas 22.07.2020 08:37:53, číslo kvalifikovaného časového razítka nebo kvalifikovaného elektronického časového razítka 01 40 71 47, časové razítko bylo vydáno PostSignum Qualified CA 5, Česká pošta, s.p..

Odesílající datová schránka:

Název: Město Kyjov

Adresa: Masarykovo náměstí 30/1, 69701 Kyjov, CZ

ID datové schránky: f28bdah

Typ uživatele: Nežjištěno

Vstupní dokument obsažený v datové zprávě byl podepsán kvalifikovaným elektronickým podpisem a platnost kvalifikovaného elektronického podpisu byla ověřena dne 28.07.2020 v 08:46:24. Kvalifikovaný elektronický podpis byl shledán platným (dokument nebyl změněn) a ověření platnosti kvalifikovaného certifikátu pro elektronický podpis bylo provedeno vůči zveřejněnému seznamu zneplatněných certifikátů vydanému k datu 28.07.2020 06:53:48. Údaje o kvalifikovaném elektronickém podpisu: číslo kvalifikovaného certifikátu pro elektronický podpis 01 51 1E 73, kvalifikovaný certifikát pro elektronický podpis byl vydán kvalifikovaným poskytovatelem služeb vytvářejících důvěru PostSignum Qualified CA 4, Česká pošta, s.p. pro podepisující osobu [redacted] vedoucí odboru, Odbor životního prostředí a územního plánování, 342, Město Kyjov. Uznávaný elektronický podpis byl označen platným kvalifikovaným časovým razítkem nebo kvalifikovaným elektronickým časovým razítkem vydaným kvalifikovaným poskytovatelem. Platnost časového razítka byla ověřena dne 28.07.2020 v 08:46:24. Údaje o časovém razítku: datum a čas 20.07.2020 13:09:11, číslo kvalifikovaného certifikátu pro časové razítko 01 40 71 42, časové razítko bylo vydáno kvalifikovaným poskytovatelem PostSignum Qualified CA 5, Česká pošta, s.p..

Vystavil: Česká pošta, s.p.

Pracoviště: Bučovice

Česká pošta, s.p. dne 28.07.2020

Jméno, příjmení a podpis osoby, která autorizovanou konverzi dokumentu provedla

[redacted]

Otisk úředního razítka:


[redacted]



130695418-11112-200728084554

### Poznámka:

Kontrolu této doložky lze provést v centrální evidenci doložek přístupné způsobem umožňujícím dálkový přístup na adrese <https://www.czechpoint.cz/overovacidolozky>.



# STÁTNÍ BÁŇSKÁ SPRÁVA

Obvodní báňský úřad v Brně

V Brně dne 5.3.2008

č.j. 01435/2008/01/063

## POTVRZENÍ O ZAEVIDOVÁNÍ DOBÝVACÍHO PROSTORU

Na základě oznámení o převodu dobývacích prostorů organizace MND a.s., Hodonín, Úprkova 807/6, PSČ 695 01, IČ: 277 32 932 a smlouvy o vkladu části podniku ze dne 28.2.2008, byl na organizaci

**MND a.s.**

**Hodonín, Úprkova 807/6, PSČ 695 01**

**IČ: 277 32 932**

převeden ke dni 28.2.2008 dobývací prostor

**ŽDÁNICE**


evidenční číslo 4 0035

nacházející se na katastrálním území: Ždánice, Lovčice, Snovídky, Nevojice, Mouchnice

v okrese: Hodonín a Vyškov

stanoven pro dobývání: ropy a hořlavého zemního plynu

Dobývací prostor byl převeden po udělení předchozího souhlasu č. 1/2008 Obvodního báňského úřadu v Brně, k převedení dobývacího prostoru ze dne 24.1.2008, č.j. 00285/2008/01/001, který nabyt právní moci dne 11.2.2008, na základě smlouvy o vkladu části podniku ze dne 28.2.2008. Dobývací prostor byl následně převidován na základě podaného oznámení a žádosti ze dne 4.3.2008, č.j. 1435/08.



předseda Obvodního báňského úřadu v Brně



Rozdělovník:

*na vědomí – obyčejně*

1. Moravské naftové doly, a. s., Úprkova 807/6, 695 01 Hodonín
2. MND a.s., Úprkova 807/6, 695 01 Hodonín
3. Město Ždánice, Městečko 787, 696 32 Ždánice
4. Obec Lovčice, č.p. 118, 696 32 Lovčice
5. Obec Snovídky, č.p. 1, 683 33 Snovídky
6. Obec Nevojice, č.p. 33, 685 01 Nevojice
7. Obec Mouchnice, č.p. 7, 683 34 Mouchnice
8. Městský úřad ve Ždánicích, Stavební úřad, Městečko 787, 696 32 ŽDÁNICE
9. Městský úřad v Bučovicích, Stavební úřad, Jiráskova 502, 685 01 BUČOVICE
10. Městský úřad v Kyjově, Odbor životního prostředí, Masarykovo náměstí 30/5, 697 22 KYJOV
11. Městský úřad v Bučovicích, Odbor životního prostředí, Jiráskova 502, 685 01 BUČOVICE
12. Krajský úřad Jihomoravského kraje, Odbor životního prostředí, Žerotínovo nám. 3/5, 602 00 Brno
13. Ministerstvo životního prostředí, odbor výkonu státní správy VII, Mezírka 1, 602 00 BRNO
14. Český báňský úřad v Praze, Kozí 4, PRAHA 1
15. Ministerstvo průmyslu a obchodu, odbor surovinové a energetické politiky, Na Františku 32, 110 15 PRAHA
16. Česká geologická služba - GEOFOND ČR, Odbor informací o nerostných surovinách, Kostelní 26, 176 06 PRAHA

Dosavadní stav				Vymezená zájmová plocha				Porovnání se stavem evidence právních vztahů						
Označení pozemku parc. číslem	Výměra parcely		Druh pozemku	Označení pozemku parc. číslem (KN)	Výměra parcely		Druh pozemku	Poznámka	Díl přechází z pozemku označeného v.		Číslo listu vlast.	Výměra dílu		Označení dílu
	ha	m <sup>2</sup>			Způsob využití	ha			m <sup>2</sup>	Způsob využití		katastru nemovitostí	dřívejší poz.evidenče	
Plocha u sondy Žd-37				DKM 2606	11	99		část	č.b.	Y		X		
				CELKEM	11	99			102	568654.93		1175199.29		
									103	568663.29		1175199.03		
									104	568666.68		1175233.49		
									105	568662.88		1175237.21		
									106	568664.09		1175247.93		
									107	568653.02		1175248.67		
									108	568653.07		1175253.10		
									109	568646.63		1175253.95		
									110	568641.45		1175222.09		
									111	568640.27		1175208.58		
									112	568643.08		1175207.92		
									114	568654.38		1175192.41		
									115	568640.76		1175194.20		
Vtlačný vodovod Žd-37				DKM 2606	1	50		část	č.b.	Y		X		
				CELKEM	1	50			101	568640.88		1175194.92		
									102	568622.70		1175195.45		
									103	568613.42		1175194.55		
									104	568601.72		1175195.23		
									105	568589.90		1175196.27		
									106	568589.68		1175199.22		
									107	568601.93		1175198.14		
									108	568613.36		1175197.48		
									109	568622.60		1175198.38		
									110	568641.37		1175197.83		

Moravské naftové doly, a.s. Úprkova 807/6, Hodonín	Okres: Hodonín	Obec: Zdánice	K.U.: Zdánice
	Číslo zak.	Mapový list: DKM	Měr.: 1:1000
<b>EVIDENČNÍ ÚDAJE o pozemcích</b>			

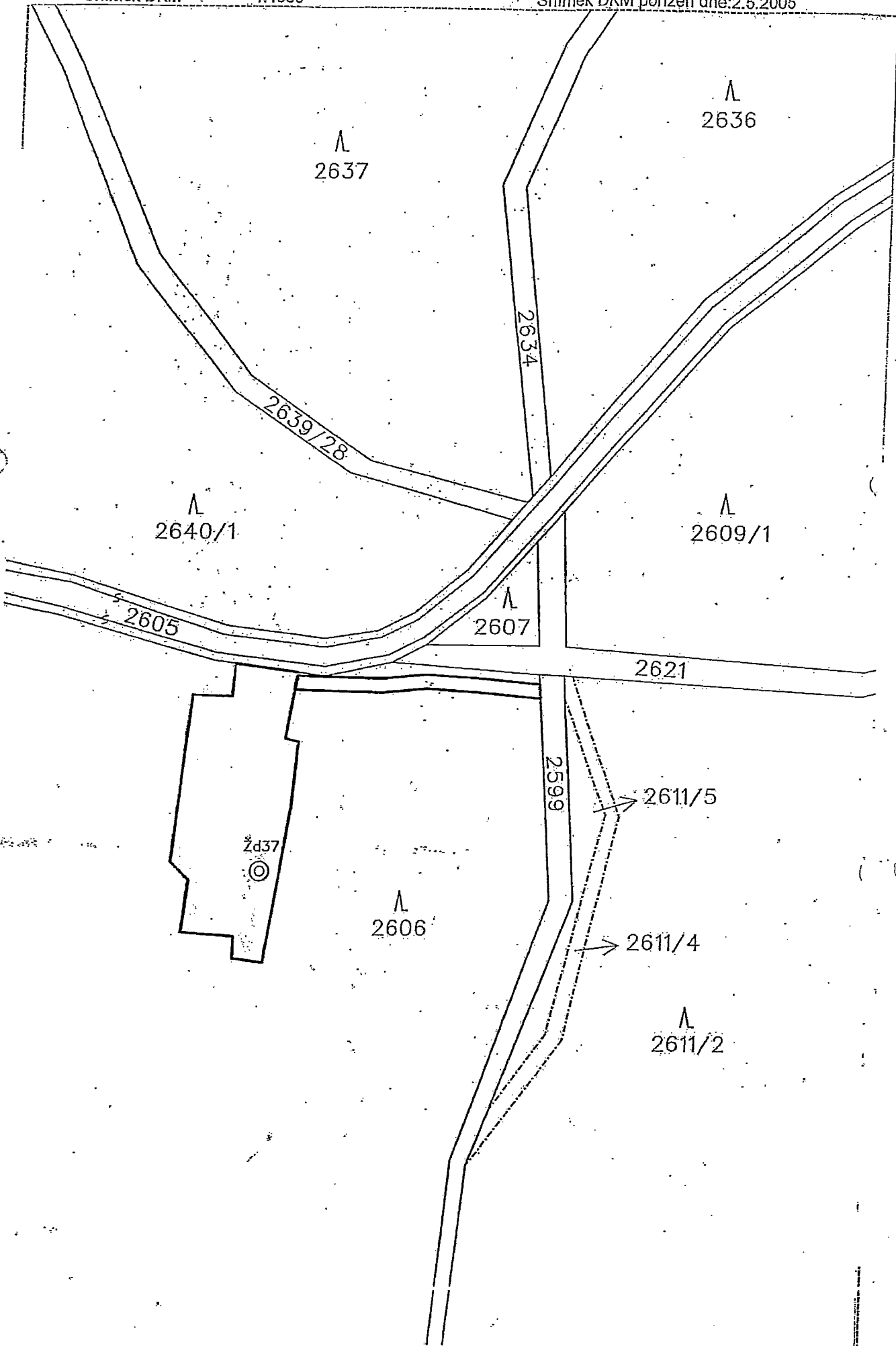
**Podklady pro pronájem pozemků  
u sondy Ždánice-37**

Dne: 21.6.2005

Vyhotovil: XXXXXXXXXX

Potvrдил:

Datum, razítko, podpis 7/1/2005  
21. 6. 2005



Dosavadní stav				Vymezená zájmová plocha					Porovnání se stavem evidence právních vztahů						
Označení pozemku parc. číslem	Výměra parcely		Druh pozemku Způsob využití	Označení pozemku parc. číslem(KN)	Výměra parcely		Druh pozemku Způsob využití	Poznámka	Díl přechází z pozemku označeného v		Číslo listu vlast.	Výměra dílu		Označení dílu	
	ha	m <sup>2</sup>			ha	m <sup>2</sup>			katastru nemovitostí	dřívejší poz.evidence		ha	m <sup>2</sup>		
				DKM 2640/1		11 61		část							
				CELKEM		11 61		vodovod. připojka							
						2 28									
						13 89									
				č.b.	Y	X									
				101	569318.77	1174947.62									
				102	569311.13	1174957.23									
				103	569308.71	1174960.09									
				105	569312.68	1174947.46									
				106	569307.77	1174952.35									
				109	569296.71	1174940.74									
				110	569298.54	1174938.21									
				111	569278.58	1174926.19									
				112	569278.09	1174928.37									
				113	569267.58	1174920.42									
				114	569269.08	1174917.87									
				115	569262.65	1174911.16									
				116	569260.52	1174913.07									
				117	569254.18	1174903.76									
				118	569259.42	1174902.28									
				119	569259.83	1174894.97									
				120	569257.10	1174892.16									
				121	569264.18	1174890.40									
				122	569262.83	1174888.66									
				123	569261.41	1174885.73									
				124	569270.95	1174873.68									
				125	569259.07	1174863.88									
				126	569283.39	1174832.43									
				127	569298.36	1174843.43									

Moravské řtové doly, a.s. Prkova 807/6, Hodonín	Okres :	Hodonín	Obec :	Zdánice	K.U. :	Zdánice
	Číslo zak.		Mapový list:	DKM	Měr.:	1:1000


## EVIDENČNÍ ÚDAJE o pozemcích

Podklady pro pronájem pozemků  
u sondy Ždánice-38

Dne: 12.5.2005

Vyhotovil: [redacted]

Potvrdil:



7/5/2005 V

Datum, razítko, podpis

12.5.2005

Snímek DKM

1:1000

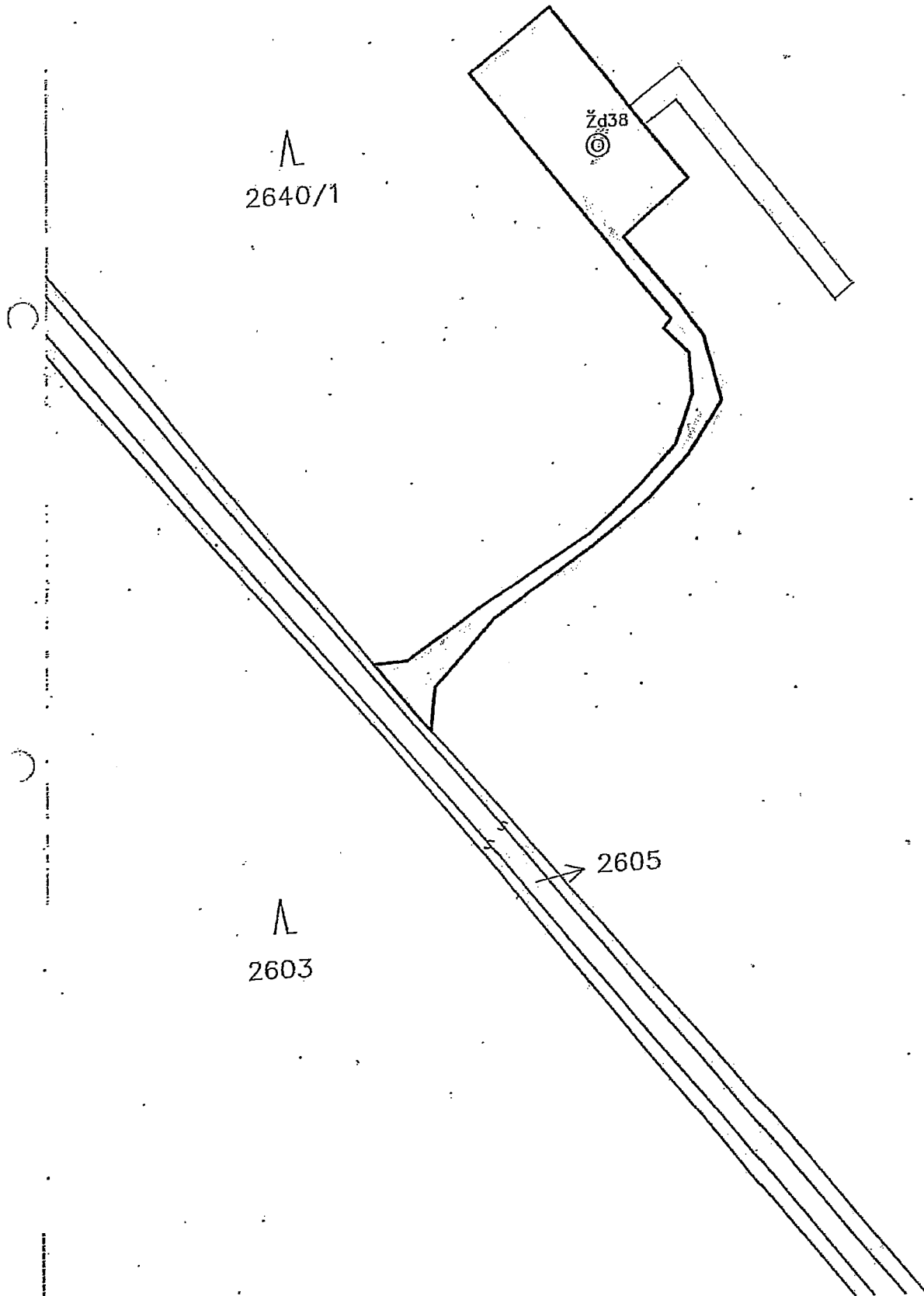
Snímek DKM pořízen dne: 2.5.2005

Λ  
2640/1

Žd38  
⊙

Λ  
2603



→ 2605



Dosavadní stav			Vymezená zájmová plocha													
Označení pozemku parc. číslem	Výměra parcely ha m <sup>2</sup>		Druh pozemku	Způsob využití	Označení pozemku parc. číslem(KN)	Výměra parcely		Druh pozemku	Způsob využití	Poznámka	Porovnání se stavem evidence právních vztahů					
						ha	m <sup>2</sup>				Díl přechází z pozemku označeného v		Číslo listu vlast.	Výměra dílu		Označení dílu
										katastru nemovitostí	dřívější poz.evidence			ha	m <sup>2</sup>	
					DKM 2680/1 2680/1 2684		10 7 02 99 38			a b b						
					<b>CELKEM.</b>		18 39									
					č.b.	Y	X									
					1	567869.57	1172980.76									
					2	567833.98	1172972.70									
					3	567860.34	1173007.00									
					4	567845.29	1173000.75									
					5	567827.80	1172994.89									
					6	567842.22	1172948.96									
					7	567869.94	1172979.70									
					15	567850.02	1172949.59									
					16	567843.38	1172970.56									
					17	567838.13	1172988.03									
					18	567854.57	1172993.55									
					19	567861.63	1172976.94									

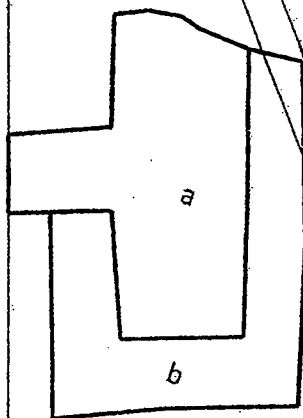
MND a.s. Úprkova 807/6, Hodonín	Okres : Hodonín	Obec : Zdánice	K.Ú. : Zdánice
	Číslo zak.:	Mapový list: DKM	Měř.: 1:1000

## EVIDENČNÍ ÚDAJE o pozemcích

Projektovaná plocha u sondy Zd 39 - rozšíření	Potvrdil:
Dne: 18.6.2015	
Vyhotovil: 	Datum, razítko, podpis 18.6.2015 / 2015

Snímek mapy DKM

Λ  
2685/1

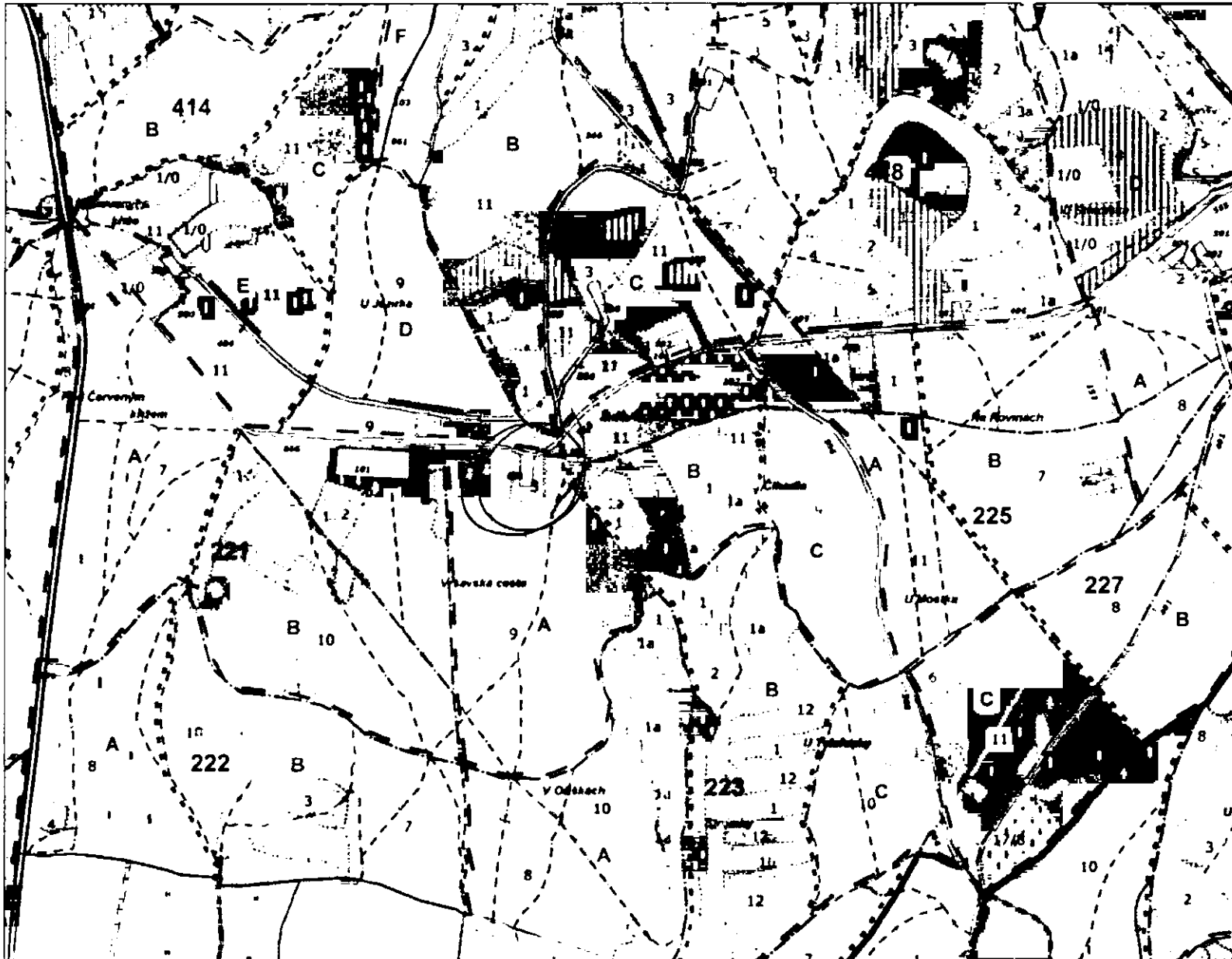


2684

2679

Λ  
2676/1

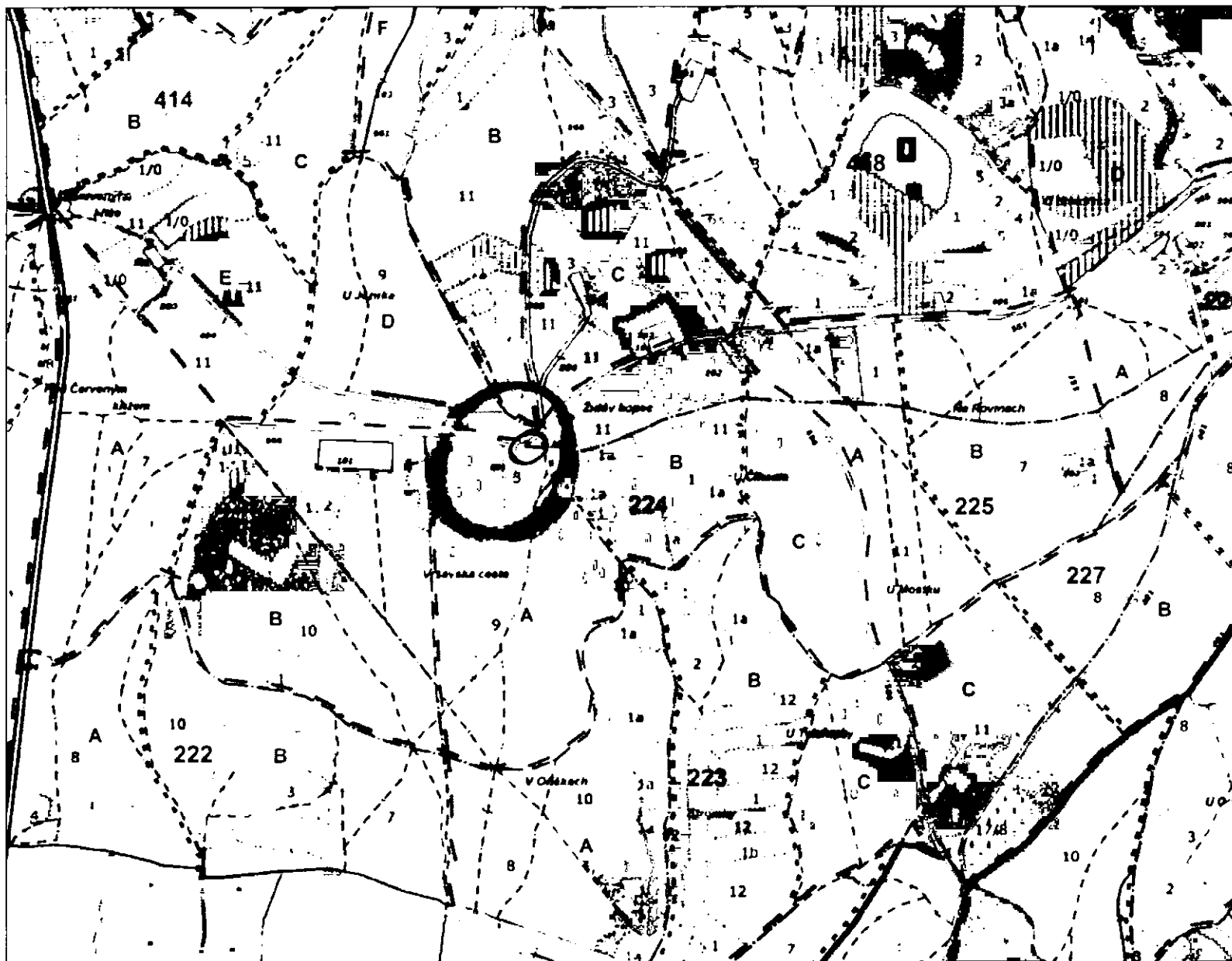
Λ  
2680/1



LZ 4- ŽIDLOCHOVICE  
 POLESÍ 24- LADČICE  
 LZ 2- ŽIDLOVICE  
 LHP 2016-2025  
 LHC ŽALČICE  
 LES. POR. 224 ASD1  
 P.Č. 2606- 1.199 m<sup>2</sup> (ČRST)  
 K.Ú. ŽIDLOVICE  
 SOUDA ŽIDLOVICE 37



1 : 10 000



L2 4- ŽIDLOCHOVICE

POLESÍ 24-LOVČICE

LV 2-ŽIDÁVICE

LHP 2016-2025

LHC BRČOVICE

POROST 224 A3  
A9

P.Č. 2606 - ČÁST 0 150m<sup>2</sup>

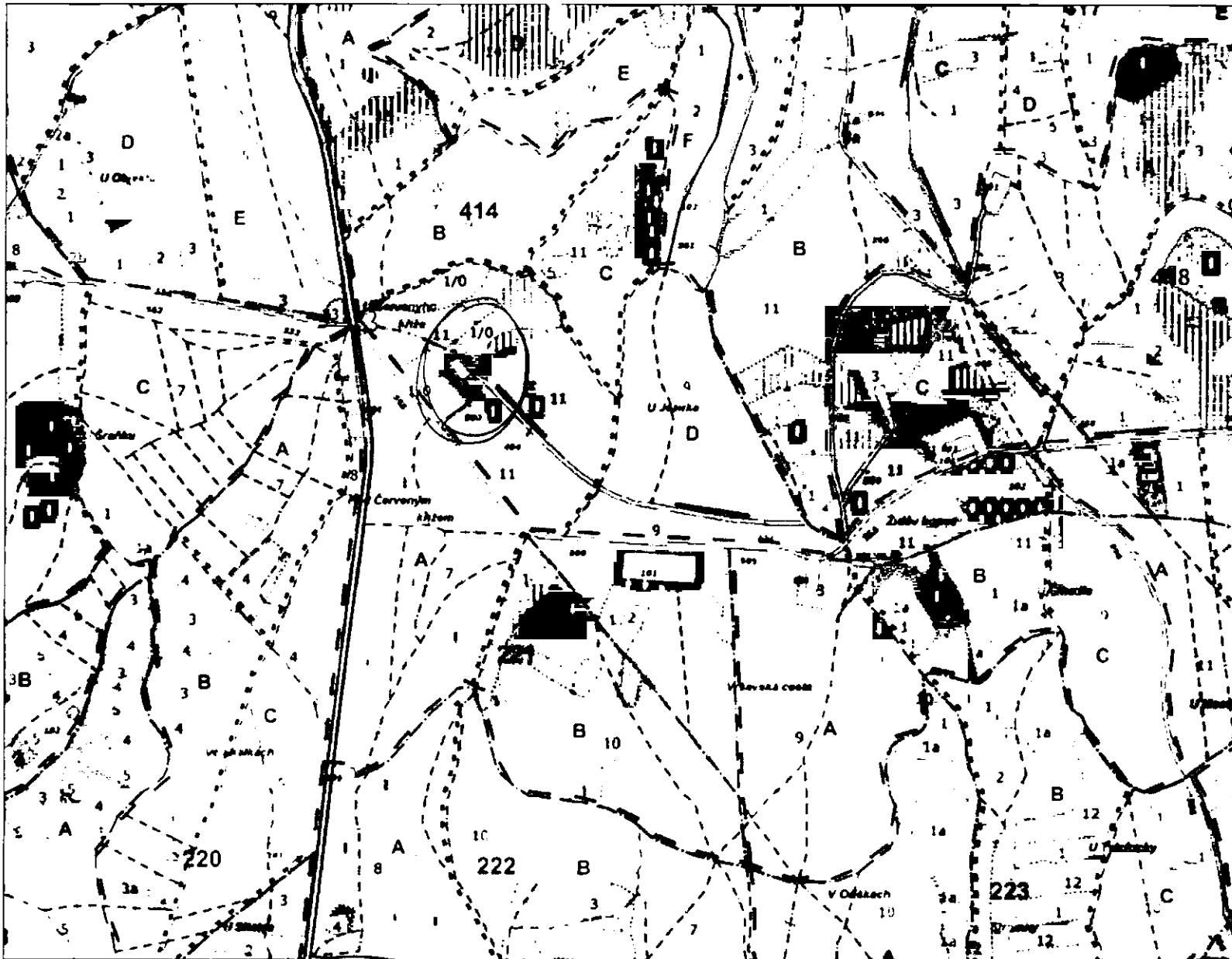
K.V. ŽIDÁVICE

VTLAČOVÍ VOŠOVOD  
ŽD-37



1 : 10 000

Odbor HÚL, oddělení GIS, GrDS

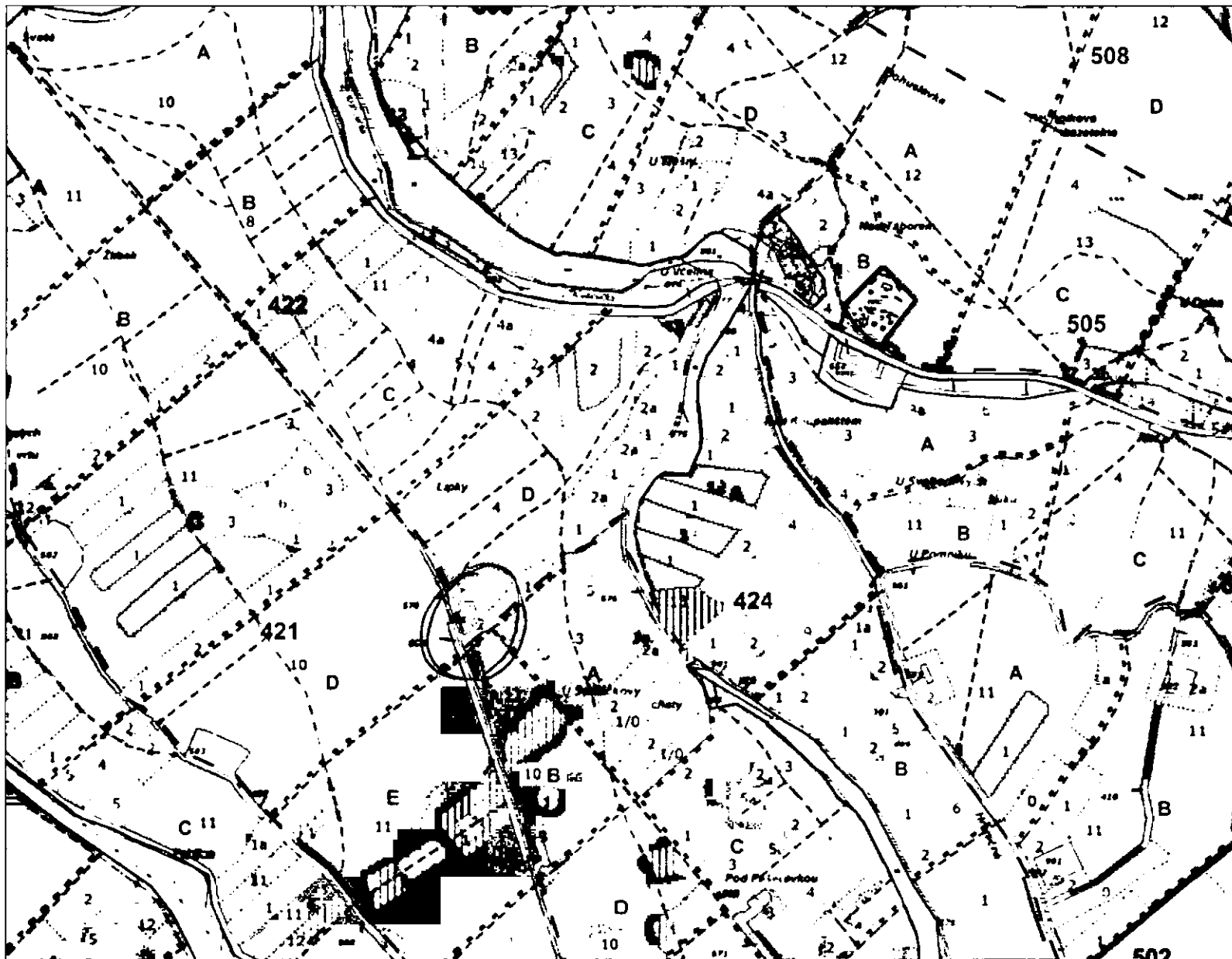


LZ 4 - ŽIDLOUČOVICE  
 POSESÍ 23 - ŽILÝ ULICE  
 LVÍ 4 - BUČOVICE  
 LHP 2016-2025  
 LHC BUČOVICE  
 LES. POP. 414 E 501  
 E 560  
 P.Č 2640/1 - 1,389 m<sup>2</sup> (ČIST)  
 K.Ú. ŽIDOVICE  
 SONDA ŽIDOVICE 38

0 100 200 300 400 500 m

1 : 10 000

Odbor HÚL, oddělení GIS, GrDS



LZ 4- ŽISLOVAČICE  
 POLESÍ 23- BÍLÝ ULK  
 LV 4- BUČOVICE

LHA 2016-2025  
 LHC BUČOVICE

LES. POR. 422 D 501

P.Č. 2680/1-1.839m<sup>2</sup> (ČÁST)


K.Ú. ŽDANICE

SONDA ŽDANICE 39



1 : 10 000

Odbor HÚL, oddělení GIS, GrDS



NABYLO PRÁVNÍ MOCI  
 DNE: 15. 8. 2003 ①  
 Podpis: [Redacted]  
 Datum: 6. 10. 2003

## OBVODNÍ BÁŇSKÝ ÚŘAD v BRNĚ

V Brně dne 4.7.2003

č.j. 2687/03

### ROZHODNUTÍ

Obvodní báňský úřad v Brně, jako věcně a místně příslušný orgán státní báňské správy, na základě žádosti organizace

**Moravské naftové doly, a.s.**

**Hodonín, Úprkova 807/6, PSČ 695 30**

**IČ: 46346333**

zaevidované na Obvodním báňském úřadě v Brně dne 25.4.2003, pod č.j. 2687/03,

#### mění

podle ustanovení § 28 zákona č. 44/1988 Sb., o ochraně a využití nerostného bohatství (horní zákon), v platném znění, dobývací prostor

#### ŽDÁNICE

evidenční číslo 4 0035,

o plošném obsahu 10,4161500 km<sup>2</sup> na plošný obsah 2,2505600 km<sup>2</sup>.

Hranice zmenšeného dobývacího prostoru Ždánice tvoří nepravidelný 9-ti úhelník o vrcholech 1, 2, 3, 16, 17, 18, 19, 20 a 21 s vrcholy určenými souřadnicemi v platném souřadnicovém systému JTSC.

#### Seznam souřadnic vrcholů

Vrchol	X	Y
1	1 174 778.00	569 461.00
2	1 174 200.00	568 900.00
3	1 172 846.00	567 945.00
16	1 172 826.62	567 806.31
17	1 173 290.00	567 410.00
18	1 173 690.00	567 910.00
19	1 174 240.00	568 020.00
20	1 175 340.00	567 920.00
21	1 175 220.61	569 103.92

Dobývací prostor je pod povrchem omezen svislými rovinami vedenými povrchovými hranicemi a výškové ohraničení není stanoveno. Hranice dobývacího prostoru jsou navrženy tak, aby byly respektovány zájmy hospodárného dobývání výhradního ložiska Ždánice - miocén a současně, aby byly respektovány zájmy dotčených právnických i fyzických osob, jichž se těžební činnost na ložisku dotýká.

- Dobývací prostor se nachází na katastrálním území Ždánice na rozloze 2,250560 km<sup>2</sup>.
- Identifikační čísl kat. území 794961
- Okres Hodonín - kód okresu CZ0625.
- ZUJ obce Ždánice - 586803

Dobývací prostor byl stanoven pro dobývání výhradního ložiska ropy a zemního plynu.

Zásoby ložiska ropy a zemního plynu, na ložisku Ždánice - miocén byly schváleny rozhodnutím o zásobách v dobývacím prostoru Ždánice v roce 1993 ve výši geologických zásob - 2 622 200 tun ropy a 215 800 000 m<sup>3</sup> zemního plynu. Na ložisku Ždánice - miocén jsou evidovány k 1.1.2003 zásoby ve výši 317 000 tun ropy a 127 100 000 m<sup>3</sup> zemního plynu.

Zásoby ložiska ropy a zemního plynu, na ložisku Ždánice - Krystalinikum 1, byly schváleny rozhodnutím o zásobách v dobývacím prostoru Ždánice v roce 1992 ve výši geologických zásob - 3 143 000 tun ropy a 191 200 000 m<sup>3</sup> zemního plynu. Na ložisku Ždánice - miocén jsou evidovány k 1.1.2003 zásoby ve výši 84 900 tun ropy a 55 100 000 m<sup>3</sup> zemního plynu.

Podmínky stanovené rozhodnutím Federálního ministerstva paliv a energetiky, ze dne 25.5.1983, zn: 659/90, o stanovení dobývacího prostoru Ždánice zůstávají nezměněny.

Obvodní báňský úřad v Brně

### stanovuje

podle ustanovení § 27 odst. 1 zákona č. 44/1988 Sb., o ochraně a využití nerostného bohatství (horní zákon), v platném znění, pro předmětnou část rozděleného dobývacího prostoru Ždánice, název

**NEVOJICE**  
evidenční číslo 4 0091

o plošném obsahu 8,1655900 km<sup>2</sup>.

Hranice dobývacího prostoru Nevojice tvoří nepravidelný 12-ti úhelník o vrcholech 4, 5, 6, 7, 8, 9, 10, 11, 12, 13, 14 a 15 s vrcholy určenými souřadnicemi v platném souřadnicovém systému JTSK.

### Seznam souřadnic vrcholů

Vrchol	X	Y
4	1 172 700.00	566 900.00
5	1 172 104.00	566 825.00
6	1 172 198.00	565 201.00
7	1 174 762.00	565 016.00
8	1 175 457.00	567 308.00
9	1 175 756.00	568 672.00
10	1 175 220.61	569 103.92
11	1 175 340.00	567 920.00
12	1 174 240.00	568 020.00
13	1 173 690.00	567 910.00
14	1 173 290.00	567 410.00
15	1 172 826.62	567 806.31

Dobývací prostor je pod povrchem omezen svislými rovinami vedenými povrchovými hranicemi a výškové ohraničení není stanoveno. Hranice dobývacího prostoru jsou navrženy tak, aby byly respektovány zájmy hospodárného dobývání výhradního ložiska Ždánice – krystalinikum I a současně, aby byly respektovány zájmy dotčených právnických i fyzických osob, jichž se těžební činnost na ložisku dotýká.

– Dobývací prostor se nachází na katastrálních územích:

Ždánice	2,8204300 km <sup>2</sup>
Nevojice	3,4256250 km <sup>2</sup>
Lovčice u Kyjova	8040890 km <sup>2</sup>
Snovídky	9149220 km <sup>2</sup>
Mouchnice	2005240 km <sup>2</sup>

Katastrální území		Obec		Okres	
název	IČ ÚTJ	název	IČZUJ	název	kód
Ždánice	794961	Ždánice	586803	Hodonín	CZ0625
Lovčice u Kyjova	687642	Lovčice	586340	Hodonín	CZ0625
Nevojice	704334	Nevojice	593427	Vyškov	CZ0626
Snovídky	751481	Snovídky	593591	Vyškov	CZ0626
Mouchnice	699969	Mouchnice	593354	Vyškov	CZ0626

Dobývací prostor Nevojice byl stanoven pro dobývání výhradního ložiska ropy a zemního plynu.

Zásoby ložiska ropy a zemního plynu, Ždánice – krystalinikum I byly schváleny rozhodnutím o zásobách v dobývacím prostoru Nevojice v roce 1992 ve výši geologických zásob – 3 143 000 tun ropy a 191 200 000 m<sup>3</sup> zemního plynu. Ve stanoveném dobývacím prostoru Nevojice jsou evidovány k 1.1.2003 zásoby ve výši 84 900 tun ropy a 55 100 000 m<sup>3</sup> zemního plynu.

Podmínky stanovené rozhodnutím Federálního ministerstva paliv a energetiky, ze dne 25.5.1983, zn: 659/90, o stanovení dobývacího prostoru Ždánice zůstávají nezměněny.

### **Odůvodnění:**



Dobývací prostor Ždánice byl stanoven rozhodnutím Federálního ministerstva paliv a energetiky, ze dne 25.5.1983, zn: 659/90. V současné době je dobývací prostor Ždánice, evidenční číslo 4 0035, o plošném obsahu 10,4161500 km<sup>2</sup> stanoven pro organizaci Moravské naftové doly, a.s., Hodonín, Úprkova 807/6, PSČ 695 30, IČ: 46346333.

V důsledku řešení geologické situace, pro dvě geneticky odlišná ložiska, požádala organizace Moravské naftové doly, a.s., Hodonín, Úprkova 807/6, PSČ 695 30, IČ: 46346333, dne 25.4.2003 zdejší úřad o rozdělení dobývacího prostoru Ždánice na dva dobývací prostory Ždánice a Nevojice.

Při stanovení dobývacího prostoru Ždánice a při dalších řízeních před státní báňskou správou týkajících se hornické činnosti byly vyřešeny všechny střety zájmů a proto bylo upuštěno od místní šetření spojeného s ústním jednáním. Vznikem nových dobývacích prostorů Ždánice a Nevojice na ploše původního dobývacího prostoru Ždánice byl vyřešen problém dvou odlišných ložisek, nebyly překročeny hranice původního dobývacího prostoru Ždánice, tím nebyly porušeny vlastnická práva a jiná práva k pozemkům nebo stavbám v jejímž územním obvodu se dobývací prostor nachází, nebyly porušeny ani právem chráněné zájmy a zvláštní předpisy pro ochranu chráněných zájmů.


### **Poučení o opravném prostředku:**

Proti tomuto rozhodnutí můžete podle ustanovení § 54 zák. č. 71/1967 Sb., o správním řízení (správní řád) podat odvolání do 15-ti dnů ode dne doručení k Českému báňskému úřadu v Praze prostřednictvím Obvodního báňského úřadu v Brně.



**předseda Obvodního báňského úřadu v Brně**

Za správnost vyhotovení:



Rozdělovník:

*Účastníci řízení – doručení do vlastních rukou*

1. Moravské naftové doly, a.s., Úprkova 807/6, PSČ 695 30 Hodonín
2. Město Ždánice, 696 32 Ždánice
3. Obec Nevojice, 685 01 Nevojice
4. Lesy České republiky s.p., Přemyslova 1106, 501 68 Hradec Králové

*Dotčené orgány státní správy – doručení.*

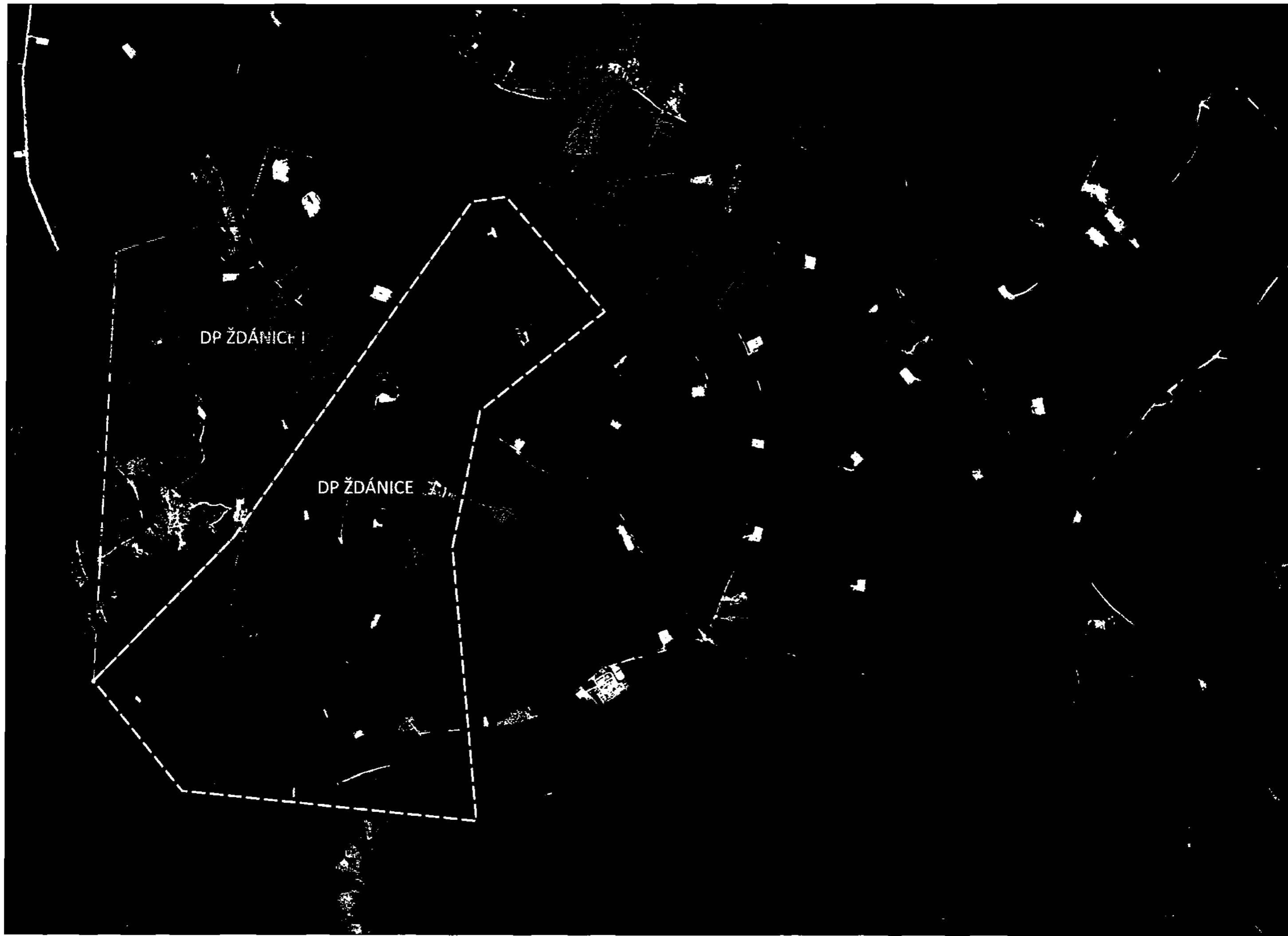
5. Městský úřad Bučovice, Stavební úřad, Jiráskova 502, 685 01 BUČOVICE
6. Městský úřad Ždánice, Stavební odbor, Městečko 787, 69632 Ždánice
7. Český báňský úřad v Praze, Kozí 4, PRAHA 1
8. Katastrální úřad v Hodoníně, Dobrovolského 255, 695 01 Hodonín
9. Ministerstvo průmyslu a obchodu ČR, Na Františku 32, 110 15 PRAHA
10. Ministerstvo životního prostředí, Vršovická 65, PRAHA 10

*Ostatní – na vědomí – obyčejně*

11. Česká geologická služba - GEOFOND ČR, Odbor informací o nerostných surovinách,  
Kostelní 26, 176 06 PRAHA

DP ŽDÁNICE I

DP ŽDÁNICE II



10. 6. 1997

## Obvodní báňský úřad v Brně

Cejl 13, PSČ 601 42



Moravské naftové doly a.s.  
Úprkova 6  
695 30 HODONÍN

VÁŠ DOPIS ZNAČKY / ZE DNE

NAŠE ZNAČKA  
808/97-511-08

VYRIZUJE / LINKA  
1

BRNO  
21.5.1997

Věc: Povolení hornické činnosti v DP Ždánice pro lokalitu výhradního ložiska ropy a zemního plynu Krystalinikem I.

K vaší žádosti ze dne 16.1.1997 / č.j. OBŮ 247/97/ a na základě výsledků ústního jednání, které se konalo dne 14.2.97 na MND a.s. v Hodoníně,

### POVOLUJE

Obvodní báňský úřad v Brně podle § 17, odst.4 zákona ČNR č.61/1988 Sb., ve znění pozdějších předpisů o hornické činnosti, výbušninách a o státní báňské správě a podle vyhlášky ČBÚ č. 104/1988 Sb, ve znění vyhl.č. 242/1993 Sb, o hospodárném využívání výhradních ložisek o povolování a ohlašování hornické činnosti a ohlašování činnosti prováděné hornickým způsobem, hornickou činnost v dobývacím prostoru Ždánice č. 4 0035 při **exploataci** výhradního ložiska ropy a zemního plynu na ložisku Krystalinikem I.

Předmětná těžební činnost se povoluje v rozsahu vyznačeném v dokumentaci " Plán těžby naleziště Ždánice, schválené vedoucím organizace dne 16.1.1997, která je přílohou Vaší žádosti.

Při provádění těžební činnosti musí být dodržen výše uvedený plán a tyto další

### Podmínky :

- 1/ Zajišťování a realizování dané hornické činnosti / HČ/ bude prováděno v hranicích stanoveného dobývacího prostoru /DP/ oprávněnou organizací v souladu s platnými horními a souvisejícími předpisy.
- 2/ Při realizování dané HČ musí být zajišťována průběžná měření, sledování , vyhodnocování a evidování o vývoji těžby

kapalných a plyných médií ložiskových poměrů, vývoji ložiskového tlaku, planového faktoru a vývoje hranic voda-ropa - plyn.

- 3/ Čerpání finančních rezerv na sanaci a rekultivaci pozemků dotčených danou HČ budou zajišťovány v souladu s vypracovanou dokumentací a v souladu s platnými horními předpisy v potřebné výši na základě vydání povolení od OBÚ.
- 4/ Při zajišťování dané HČ musí být plněny podmínky z platných rozhodnutí a souhlasů o **vynětí** pozemků z LPF / ZPF/ :
  - rozhodnutí RŽP OkÚ Hodonín č.j. ŽP/95/54/3792/221 /§4/ ze dne 4.12.1995,
  - Rozhodnutí RŽP OkÚ Hodonín č.j.ŽP/94/54/295/221 / § 4/ ze dne 1.6.1994,
  - Rozhodnutí RŽP OkÚ Hodonín č.j. ŽP/97/54/379/221 ze dne 24.1.1997,
  - Rozhodnutí RŽP OkÚ Hodonín č.j. ŽP/94/54/115/221 ze dne 14.1.1994,
  - Rozhodnutí RŽP OkÚ Hodonín č.j. ŽP 93/54/3340/221 /D/ ze dne 2.11. 1993,
  - Rozhodnutí RŽP OkÚ hodonín č.j. ŽP/97/54/379/221 ze dne 24.1.1997,
  - Rozhodnutí RŽP OkÚ Hodonín č.j. ŽP/94/54/3864/221 / §4/ ze dne 30.12.1994,
  - Rozhodnutí RŽP OkÚ Vyškov, zn. ŽP 1089/94-221, ze dne 29.7.1994,
  - Rozhodnutí RŽP OkÚ Vyškov zn. ŽP 1/95-221 ze dne 3.1.1995,
  - Rozhodnutí RŽP OkÚ Vyškov zn. ŽP 2101/95-221 ze dne 14.12.1995,
  - Rozhodnutí RŽP OkÚ Vyškov zn. Les.434/93-221 ze dne 30.8. 1993,
  - Rozhodnutí VLHZ ONV Vyškov č.j. Les/55/86 - zn.221 ze dne 12.2.1986
  - Rozhodnutí ministerstva lesního a vodního hospodářství a dřevozpracujícího průmyslu ČR, č.j. 25 569/1211/OSS/88 ze dne 20.5.1988,
  - Rozhodnutí JmKNV, OVLHZ zn. Les 2998/86/221/Pro ze dne 25.4.1987
- 5/ Pro zajištění bezpečnosti v DP ve vztahu k provozovanému objektu střelnice, musí být dokončena novelizace uzavřené dohody s orgánem příslušného vojenského útvaru.
- 6/ Buďe dokončeno uzavření příslušných dohod s kompetentními orgány RŽP OkÚ Vyškov a Hodonín a s organizací Lesy ČR s.p. k problematikám, které se týkají organizování a provádění jakýchkoliv honů a lovů zvěře v hranicích stanoveného DP.

- 7/ S ohledem na stávající časové omezení dohod k zajišťování HČ na lesních pozemcích musí být dokončeno uzavření nových dohod o vyřešení majetkoprávních vztahů k pozemkům s jejich majiteli.
- 8/ Musí být zajišťováno plnění podmínek z vyjádření MŽP ČR ÚO BR v Brně, které zní / citace/:
- " .. z hlediska ochrany výhradních ložisek nerostů nemá ÚOBR MŽP ČR námitek proti pokračování hornické činnosti v DP Ždánice v rozsahu " Plánu těžby naleziště Ždánice, zpracovaného organizací MND a.s. Hodonín v Ol/1997 v časovém horizontu do cca r. 2014. Zdůrazňuje se, že při této hornické činnosti je nutno dodržet podmínky ochrany životního prostředí dané RŽP Okresních úřadů Hodonín a Vyškov. Zejména se jedná o technicky dokonalé zabezpečení pracoviště pro exploataci, dopravu a zpracování ropy i zemního plynu tak, aby nemohlo dojít k úniku především ropy do horninového prostředí, nebo do podzemních i povrchových vod nad výhradním ložiskem a aby nedošlo k ohrožení nebo zhoršení životního prostředí " .  
/ spis MŽP ČR ÚO Brno ze dne 26.2.1997, č.j. OBŮ 905/97/
- 9/ Musí být zajišťováno plnění podmínek z vyjádření RŽP OkÚ v Hodoníně, které zní / citace/ :
- " pracemi nesmějí být poškozeny lesní porosty, ani volně rostoucí dřeviny. K pracem v přírodní rezervaci " U vrby a jejím ochranném pásmu musí být vyžádán souhlas RŽP OkÚ Hodonín " .
- " Z vodohospodářského hlediska je těžba možná za podmínky, že veškerá pracoviště sloužící k těžbě, dopravě a zpracování ropy, budou dokonale zabezpečena před možností úniku ropy do horninového prostředí nebo povrchové či podzemní vody tak, jak stanoví vyhl.č.6/1977 Sb., a pro případné havarijní úniky bude předem zpracován a schválen " Plán opatření pro případ havarijního zhoršení jakosti vod" tak, jak stanoví zmíněná vyhláška.
  - " Při provádění těžby a následné rekultivaci dotčených zemědělských pozemků požadujeme dodržovat podmínky stanovené v rozhodnutích, příp.souhlasech vydaných příslušným orgánem ochrany ZPF",
  - " SSL doporučuje v rámci možností používané technologie využívat existující sondy. V případě dotčení pozemků určených k plnění funkcí lesa je nutné **vynětí**  
/ spis RŽP OkÚ Hodonín č.j. ŽP/96/vyj.-3502 ze dne 28.12.1996, č.j. OBŮ 304/97/.
- 10/ Musí být zajišťováno plnění podmínek z vyjádření RŽP OkÚ ve Vyškově, které zní / citace/:
- " Vodohospodářský orgán zjistil, že navrhované prodloužení těžby do roku 2014 je z hlediska vodohospodářského možné za předpokladu splnění těchto podmínek:

- a/ konstrukce podlahy a zařízení prostorů provozů, kde dochází k manipulaci s látkami nebezpečnými vodám nebo budou v těchto prostorách umístěny stroje či zařízení s náplní těchto látek / vyhl. MLHV ČR č. 6/1977 Sb. / , musí být upraveny tak, aby při event. havarijním úniku těchto látek, nebo při úklidu bylo zjištěno jejich zachycení a vyloučen únik do podzemních vod a venkovního prostoru.
- b/ Zkoušky těsnosti potrubních rozvodů požadujeme provádět podle ČSN 75 3415 v souvislosti s ČSN 83 0916:  
- u ocel. potrubí původního s rizikem havarie z příčiny důlkové koroze jednou za rok,  
- u nového sklolaminátového potrubí s garancí životnosti 20 let nejméně jednou za 5 let,  
- u nádrží dle cit. ČSN. Protokoly z provedených zkoušek budou zasílány vodospod. orgánu.
- c/ Jednotlivá pracoviště vrtů-těžebních plošů budou doplněno monitoring stavu horninového prostředí, měření a vyhodnocení podle metodického pokynu MŽP ČR z 31.7.96, bude prováděno na všech těžebních pracovištích jednou za rok. Výsledky budou zasílány vodohospod. orgánu.
- d/ Dokumentace k případným úpravám jednotlivých těžebních plošů k jejich likvidaci a sanaci a výměně potrubí budou jednotlivě předkládány vodohospod. orgánu k posouzení, jejich součástí bude i vyhodnocení stavu horninového prostředí podle předchozího bodu.
- e/ Veškeré odpadní vody musí být neškodně likvidovány na zařízení k tomu určenému.
- f/ Výše uvedený výčet podmínek a požadavků nezavazuje investora / provozovatele/ povinnosti dodržovat ustanovení plynoucích z příslušných obecně závazných předpisů pro předmětnou stavbu a provoz.
- "většina zájmového území ložiska Ždánice se nachází v prostoru přírodního parku Ždánický les, je proto zcela nezbytné, aby rekultivační zásahy byly prováděny citlivě a se zřetelem k této skutečnosti".
  - " na zájmové ploše sondy Ždánice 69, která je umístěna částečně na ZPF, bude provedeno na žádost investora dočasné odnětí zemědělské půdy ze ZPF s následnou rekultivací za předpokladu splnění následujících podmínek :
  - dodržování zák. č. 334/92 Sb. § 8 a vyhl. č. 13/94 Sb. <sup>HZP</sup>  
*z území ZPF* *oproti se vod. potrubí v od. p. p.*
  - před prováděním rekultivace provést rozbor zeminy na možnost kontaminace půdy ropnými a jinými

látkami. Výsledek předložit orgánu ochrany ZPF.

- ukončení poslední etapy biologické rekultivace bude oznámeno orgánu ochrany ZPF, který vydal rozhodnutí o odvodech, že rekultivace byla ukončena, aby mohlo být provedeno převzetí rekultivovaných pozemků vlastníky nebo nájemci a aby mohla být ukončena povinnost platit odvody za odnětí této půdy.
  - V maximální možné míře využívat stávajících ploch sond, které jsou vyňaty z LPF.
  - V případě rozšiřování stávajících ploch vyjmutých z LPF, nebo při záboru nových ploch, toto projednat s vlastníkem lesa a dále postupovat dle ustanovení zákona č. 289/95 Sb. a vyhlášky č. 77/96 Sb.
  - " K vlastnímu plánu těžby nemá příslušný orgán státní správy v odpadovém hospodářství připomínek. Plán sanace a rekultivace území dotčeného těžbou / kap. 1.15/. Dle zákona č. 238/91 Sb. o odpadech v platném znění a souvisejících předpisů jsou zemina a stavební odpady znečištěné obsahem ropných látek zvláštním a nebezpečným odpadem / kat.č. 31423, 31426, atd./ a musí být v plném rozsahu likvidovány na zařízení k tomu určeném. Z tohoto důvodu doporučujeme v okolí sond provádět monitoring pro vyloučení kontaminace v neodtěžených vrstvách. Monitoring doporučujeme provádět po dobu 5-ti let po ukončení rekultivace / Ing. Janda /".  
/ spis RŽP OkÚ Vyskov zn. ŽP/2732/96 ze dne 13.3.1997/.
- 11/ Musí být plněny podmínky z vyjádření města Ždánice, která zní / citace/ :
- " při případných nových záborech lesních porostů pro účely průzkumu z těžby budou tyto v předstihu konzultovány s vedením města". / spis města Ždánice z 9.1.1997, příloha č.8 v dokumentaci plánu těžby/.
- 12/ Ostatní HČ / plán zajištění nebo plán likvidace, případně plán těžební otvírky/, musí být předmětem samostatného povolovacího řízení.
- 13/ Všechny nové skutečnosti a zajištění, které by mohly mít vliv na toto povolení, musí být bezodkladně oznámeny na OBÚ.
- 14/ S tímto rozhodnutím musí být seznámen určený vedoucí pracovník a všichni pracovníci, kterých se to týká.
- 15/ Časově se platnost tohoto rozhodnutí omezuje na dobu potřebnou k vytěžení zásob vyhrazeného nerostu pro ložisko krystaliniku I.

### Odůvodnění:

Předmětnou HČ bude provádět organizace v hranicích stanoveného dobývacího prostoru, která splňuje podmínky horních předpisů ve vztahu k oprávnění a odborné způsobilosti pro stanovené funkce, na lokalitě výhraniho ložiska Krystalinikum I.

Ze strany účastníků řízení a dotčených orgánů státní správy nebyly vzneseny žádné nesouhlasy s povolení pokračování těžební činnosti na daném ložisku v DP Ždánice s tím, že stanovené podmínky a požadavky byly zahrnuty do podmínek tohoto rozhodnutí.

Majetkoprávní vztahy k pozemkům, které s danou HČ souvisí, jsou řešeny uzavřením příslušných dohod s jejich majiteli.


Při dodržení platných ustanovení horních a souvisejících předpisů plánu těžby a podmínek tohoto rozhodnutí jsou vytvořeny podmínky k zajištění bezpečnosti provozu a ostatního právem chráněného zájmu. Proto bylo rozhodnuto jak výše uvedeno.

V souladu s platnými ust. zákona č. 20/1996 Sb., byl stanoven správní poplatek povolení dané HČ ve výši 1.000,-Kč, který byl uhrazen kolgovými známkami vylepenými na originál tohoto rozhodnutí.

Proti tomuto rozhodnutí je možné podle ust. § 54 zákona č. 71/1967 Sb., o správním řízení / správní řád / podat odvolání k ČBÚ v Praze do 15-ti dnů ode dne jeho oznámení prostřednictvím OBÚ v Brně.

rozdělovník :

- 1/ MŽP ČR ÚO BR, Žerotínovo nám. 3/5, 601 56 Brno
- 2/ Okresní úřad RŽP v Hodoníně, Národní tř.25. 695 01 Hodonín
- 3/ Okresní úřad RŽP ve Vyškově, Nádražní 7, 682 12 Vyškov
- 4/ MěÚ ve Ždánicích, k rukám p.starosty, Městečko 787,696 32 Ždánice
- 5/ MěÚ ve Ždánicích, stavební odbor, 696 32 Ždánice
- 6/ OÚ v Nevojcích k rukám p.starosty, 685 01 Bučovice
- 7/ OÚ v Nemoticích, k rukám p.starosty,683 34 Nemotice
- 8/ Lesy ČR, s.p., ved.majetkoprávního odboru [redacted],  
Přemyslova 1106 , 501 68 Hradec Králové
- 9/ Lesy ČR, s.p. Lesní správa v Bučovicích, 685 01 Bučovice
- 10/MND, a.s. V Hodoníně



NABYLO PRÁVNÍ MOCI	13.05.2011	①
DNE:	[REDACTED]	
Podpis:	[REDACTED]	
Datum:	16.05.2011	[REDACTED]

## OBVODNÍ BÁŇSKÝ ÚŘAD V BRNĚ

č.j. SBS 09285/2011/003

Dne 26.04.2011

### ROZHODNUTÍ

Obvodní báňský úřad v Brně (dále také „OBÚ v Brně“) jako věcně a místně příslušný orgán státní báňské správy dle ustanovení § 38 odst. 1, 2 zákona č. 61/1988 Sb., o hornické činnosti, výbušninách a o státní báňské správě, ve znění pozdějších předpisů (dále jen „zákon č. 61/1988 Sb.“), podle ust. § 41 odst. 2 písm. b) zákona č. 61/1988 Sb., a podle ustanovení § 17 odst. 4 zák.č. 61/1988 Sb., k žádosti organizace

**MND a.s.**

**Hodonín, Úprkova 807/6, PSČ 695 01**

**IČ: 28483006**

(dále jen organizace)

evidované na OBÚ v Brně dne 24.03.2011 pod č.j. SBS 09285/2011 o povolení hornické činnosti – dobývání ložiska ropy a hořlavého zemního plynu v dobývacím prostoru Ždánice (ev.č. 4 0035) – IV.etapa, po provedeném ústním jednání a místním šetření (protokol ze dne 15.04.2011, zaevidován OBÚ v Brně dne 18.04.2011 pod č.j. SBS 09285/2011), kdy dalšími účastníky řízení jsou Město Ždánice, Městečko 787, 696 32 Ždánice, IČ: 00285536; MND Production a.s., Úprkova 807/6, 695 01 Hodonín, IČ: 26289474; Lesy České republiky, s.p., Lesní správa v Bučovicích, Zámek 1, 685 01 Bučovice, IČ: 42196451,

podle ustanovení § 10 odst. 1 zák.č. 61/1988 Sb.,

### POVOLUJE

**hornickou činnost - dobývání ložiska ropy a hořlavého zemního plynu v dobývacím prostoru Ždánice (ev.č. 4 0035) – IV.etapa, na pozemcích p.č. 2631, 2680/1, 2640/1 v k.ú. Ždánice**

za těchto

### PODMÍNEK :

1. Hornická činnost - dobývání ložiska ropy a hořlavého zemního plynu v dobývacím prostoru Ždánice (ev.č. 4 0035) – IV.etapa a související činnost se povoluje v rozsahu uvedeném v dokumentaci „Plán těžby-dobývání ropy a hořlavého zemního plynu sondami Ždánice 19, 24, 38, 39, 52, 155 v DP Ždánice (ev.č. 4 0035)-IV.etapa“ ze dne 23.02.2011 (č.j. OBÚ v Brně SBS 09285/2011), která může být prováděna pouze oprávněnou organizací.
2. Hornická činnost - dobývání ložiska ropy a hořlavého zemního plynu v dobývacím prostoru Ždánice (ev.č. 4 0035) – IV.etapa bude zajišťována sondami Ždánice 19, 24, 38, 39, 52, 155, na

pozemcích p.č. 2631, 2680/1, 2640/1 v k.ú. Ždánice, ke kterým byly vyřešeny střety zájmů uzavřením nájemních smluv s jejich vlastníkem.

3. Musí být zajišťovány a plněny podmínky a požadavky z vyjádření Městského úřadu Kyjov, odboru životního prostředí, č.j. OŽP/7204/11/281/2011 ozp sek ze dne 03.03.2011 (č.j. OBÚ v Brně SBS 09285/2011).
4. Musí být zajišťovány a plněny podmínky a požadavky z vyjádření Lesů České republiky, s.p. č.j. 191/2011/141/84/312.4 ze dne 07.04.2011 (č.j. OBÚ v Brně SBS 09285/2011).
5. Musí být zajišťovány a plněny podmínky a požadavky z rozhodnutí Okresního úřadu Hodonín, referátu životního prostředí č.j. ŽP/97/54/379/221 ze dne 24.01.1997 (č.j. OBÚ v Brně SBS 09285/2011).
6. Musí být zajišťovány a plněny podmínky a požadavky z rozhodnutí Městského úřadu Kyjov, odboru životního prostředí č.j. ŽP/05/62/1773/r ze dne 15.09.2005 (č.j. OBÚ v Brně SBS 09285/2011).
7. Musí být zajišťovány a plněny podmínky a požadavky z rozhodnutí Městského úřadu Kyjov, odboru životního prostředí č.j. OŽP/40335/08/7633/2008 401 ze dne 18.11.2008 (č.j. OBÚ v Brně SBS 09285/2011).
8. Sanace a rekultivace pozemků v k.ú. Ždánice v dobývacím prostoru Ždánice (ev.č. 4 0035) dotčených povolenou hornickou činností musí být realizována dle bodu č. 1.14. „Plán sanace i rekultivace území dotčeného těžbou“ předmětné projektové dokumentace „Plán těžby-dobývání ropy a hořlavého zemního plynu sondami Ždánice 19, 24, 38, 39, 52, 155 v DP Ždánice (ev.č. 4 0035)-IV.etapa“ ze dne 23.02.2011 (č.j. OBÚ v Brně SBS 09285/2011).
9. Případné důlní škody musí být řešeny v souladu s ustanovením § 36 a § 37 zák. č. 44/1988 Sb., o ochraně a využití nerostného bohatství (horní zákon), ve znění pozdějších předpisů a v souladu s rozhodnutím OBÚ v Brně č.j. 03054/2008/01/002 ze dne 17.06.2008 o schválení tvorby finančních rezerv na vypořádání důlních škod.
10. Všechny skutečnosti a zjištění, které by mohly mít vliv na toto rozhodnutí, musí být bezodkladně oznámeny na příslušný obvodní báňský úřad.
11. S tímto rozhodnutím musí být prokazatelně seznámen určený závodní a všichni ostatní pracovníci, kterých se to týká.

### **Odůvodnění:**

Organizace MND a.s., se sídlem Hodonín, Úprkova 807/6, PSČ 69501; IČ: 28483006, podala na OBÚ v Brně dne 24.03.2011 žádost o povolení hornické činnosti - dobývání ložiska ropy a hořlavého zemního plynu v dobývacím prostoru Ždánice (ev.č. 4 0035) – IV.etapa. Tato žádost byla zdejšími úřadem zaevidována pod č.j. SBS 09285/2011.

Přípisem OBÚ v Brně, č.j. SBS 09285/2011/002 ze dne 29.03.2011, byl nařízen termín ústního jednání a místního šetření na den 15.04.2011.

O výsledku ústního jednání a místního šetření byl sepsán protokol (č.j. OBÚ v Brně SBS 12354/2011), ve kterém je dokladováno projednání předmětné žádosti.

V řízení o povolení hornické činnosti byla vydána a doložena následující stanoviska, vyjádření, rozhodnutí a jiné související dokumenty:

- Vyjádření Krajského úřadu, odboru životního prostředí, č.j. JMK 24035/2011 ze dne 08.03.2011 (č.j. OBÚ v Brně SBS 09285/2011) – toto je souhlasné bez podmínek.
- Vyjádření Ministerstva životního prostředí, odboru výkonu státní správy VII č.j. 14423/ENV/11; 392/560/11 ze dne 01.03.2011 (č.j. OBÚ v Brně SBS 09285/2011) – toto je souhlasné bez podmínek.

- Závazné stanovisko Krajské hygienické stanice Jihomoravského kraje se sídlem v Brně, územní pracoviště Hodonín, č.j. KHSJM/6638/2011/HO/HP ze dne 03.03.2011 (č.j. OBÚ v Brně SBS 09285/2011) – toto je souhlasné bez podmínek.
- Vyjádření Městského úřadu Kyjov, odboru životního prostředí, č.j. OŽP/7204/11/281/2011 ozp sek ze dne 03.03.2011 (č.j. OBÚ v Brně SBS 09285/2011) - toto je zohledněno v podmínce č. 3 tohoto rozhodnutí.
- Vyjádření Města Ždánice č.j. 472/11/45/11/P ze dne 10.03.2011 (č.j. OBÚ v Brně SBS 09285/2011) – toto je souhlasné bez podmínek.
- Vyjádření organizace MND Production a.s. zn. 9/11/P ze dne 14.03.2011 (č.j. OBÚ v Brně SBS 09285/2011) – toto je souhlasné bez podmínek.
- Vyjádření Lesů České republiky, s.p. č.j. 191/2011/141/84/312.4 ze dne 07.04.2011 (č.j. OBÚ v Brně SBS 09285/2011) - toto je zohledněno v podmínce č. 4 tohoto rozhodnutí.
- Rozhodnutí Okresního úřadu Hodonín, referátu životního prostředí č.j. ŽP/97/54/379/221 ze dne 24.01.1997 (č.j. OBÚ v Brně SBS 09285/2011) - toto je zohledněno v podmínce č. 5 tohoto rozhodnutí.
- Rozhodnutí Městského úřadu Kyjov, odboru životního prostředí č.j. ŽP/05/62/1773/r ze dne 15.09.2005 (č.j. OBÚ v Brně SBS 09285/2011) ) - toto je zohledněno v podmínce č. 6 tohoto rozhodnutí.
- Rozhodnutí Městského úřadu Kyjov, odboru životního prostředí č.j. OŽP/40335/08/7633/2008 401 ze dne 18.11.2008 (č.j. OBÚ v Brně SBS 09285/2011) ) - toto je zohledněno v podmínce č. 7 tohoto rozhodnutí.

Ze strany dotčených orgánů státní správy, které se jednání nezúčastnily a ve věci nezaslaly ani písemná vyjádření, má OBÚ v Brně, v souladu s ust. § 18 odst. 3 cit. zákona č. 61/1988 Sb. zato, že proti povolení hornické činnosti není z jejich strany připomínek a že s povolením souhlasí.



V řízení nebyly zjištěny žádné skutečnosti, pro které by nebylo možno předmětnou hornickou činnost povolit.

Při dodržení platných horních a souvisejících předpisů, projektové dokumentace pro danou hornickou činnost a podmínek tohoto rozhodnutí, jsou vytvořeny nezbytné předpoklady k zajištění bezpečnosti provozu, dodržování horních a souvisejících předpisů a ostatních právem chráněných zájmů. Proto bylo rozhodnuto tak, jak je výše uvedeno.

Zákonem stanovený správní poplatek v celkové výši 1.500,-- Kč, (dle zákona č. 634/2004 Sb. o správních poplatcích, ve znění pozdějších předpisů), byl uhrazen spolu se žádostí, a to kolkovými známkami v celkové uvedené hodnotě tj. 1.500,-- Kč, přiloženými k předmětné žádosti a následně vylepenými na originál tohoto rozhodnutí.

### **Poučení o opravném prostředku**

Proti tomuto rozhodnutí může účastník řízení podle § 81 a následných zákona č. 500/2004 Sb., správní řád, ve znění pozdějších předpisů, podat odvolání ve lhůtě 15 dnů ode dne jeho oznámení, podáním u správního orgánu, který je vydal. Odvolání musí mít náležitosti uvedené v § 37 odst. 2 a § 82 odst. 2 zákona č. 500/2004 Sb., správní řád, ve znění pozdějších předpisů.



**předseda Obvodního báňského úřadu v Brně**

## **Příloha:**

Plán těžby-dobývání ropy a hořlavého zemního plynu sondami Ždánice 19, 24, 38, 39, 52, 155 v DP Ždánice (ev.č. 4 0035)-IV.etapa, ze dne 23.02.2011 (č.j. OBÚ v Brně SBS 09285/2011), opatřený povolovací doložkou OBÚ v Brně.


## **Rozdělovník:**

### **A) Účastníci řízení:**

- 1) MND a.s., Úprkova 807/6, 695 01 Hodonín, IČ: 28483006;
- 2) Město Ždánice, Městečko 787, 696 32 Ždánice, IČ: 00285536;
- 3) MND Production a.s., Úprkova 807/6, 695 01 Hodonín, IČ: 26289474;
- 4) Lesy České republiky, s.p., Lesní správa v Bučovicích, Zámek 1, 685 01 Bučovice, IČ: 42196451.

### **B) Dotčené orgány státní správy:**

- 1) Krajský úřad Jihomoravského kraje, odbor životního prostředí, Žerotínovo náměstí 3/5, 601 82 Brno;
- 2) Krajská hygienická stanice Jihomoravského kraje, územní pracoviště Hodonín, Plučárna la, 695 01 Hodonín;
- 3) Městský úřad Kyjov, odbor životního prostředí, Masarykovo nám. 30/5, 697 01 Kyjov;
- 4) Ministerstvo životního prostředí, Odbor výkonu státní správy VII, Mezírka 1, 602 00 Brno.



Toto rozhodnutí nabylo  
právní moci dne... 25.10.2018  
je vykonatelné dne... 25.10.2018  
Obvodní báňský úřad pro území krajů  
Jihomoravského a Zlínského  
dne... 25.10.2018



## OBVODNÍ BÁŇSKÝ ÚŘAD PRO ÚZEMÍ KRAJŮ JIHMORAVSKÉHO A ZLÍNSKÉHO

č.j. SBS 29317/2018/OBÚ-01/1

poř. č. 1985

vydává pro

**MND a.s.**

Hodonín, Úprkova 807/6, PSČ 695 01

IČ: 284 83 006

podle § 5 odst. 2 zák. č. 61/1988 Sb., o hornické činnosti výbušninách a o státní báňské správě, v platném znění (dále jen zákona č. 61/1988 Sb.), na základě splnění podmínek stanovených obecně závaznými právními předpisy pro výkon požadovaného předmětu činnosti, ve znění pozdějších předpisů,

### OPRÁVNĚNÍ

#### k hornické činnosti a projektování objektů a zařízení pro hornickou činnost a k projektování, provádění a vyhodnocování geologických prací

v rozsahu podle § 2 zákona č. 61/1988 Sb., písm.:

- vyhledávání a průzkum ložisek vyhrazených nerostů,
- otvírka, příprava a dobývání výhradních ložisek,
- zřizování, zajišťování a likvidace důlních děl a lomů,
- úprava a zušlechťování nerostů prováděné v souvislosti s jejich dobýváním,
- zřizování a provozování odvalů, výsypek a odkališť při činnostech uvedených v písmenech a) až d),
- zvláštní zásahy do zemské kůry,
- zajišťování a likvidace starých důlních děl,
- báňská záchranná služba,
- důlně měřická činnost,

#### k činnosti prováděné hornickým způsobem a projektování objektů a zařízení pro činnost prováděnou hornickým způsobem

v rozsahu podle § 3 zákona č. 61/1988 Sb., písm.:

- vrtání vrtů s délkou nad 30 m pro jiné účely než k činnostem uvedeným v § 2 a 3.

**Odborné vedení organizace: je uvedeno v příloze, která je nedílnou součástí tohoto oprávnění.**

Oprávnění, poř. č. 1985, vydané pod č.j. SBS 29317/2018/OBÚ-01/1 dne 9.10.2018, nahrazuje dříve vydané oprávnění Obvodním báňským úřadem pro území krajů Jihomoravského a Zlínského, ev.č. 1959, vydané pod č.j. SBS 01465/2018/OBU-01/1 dne 29.1.2018 z důvodu změn.

#### Odůvodnění:

Na základě žádosti organizace MND a.s., doručené dne 18.9.2018, evidované pod č.j. SBS 29317/2018. Předmětem žádosti je změna oprávnění k hornické činnosti a činnosti prováděné hornickým způsobem. Organizace vyhověla všem požadavkům uvedeným v § 1 vyhl. č. 15/1995 Sb., o oprávnění k hornické činnosti a činnosti prováděné hornickým způsobem, jakož i k projektování objektů a zařízení, která jsou součástí této činnosti.

#### Poučení o odvolání:

Proti tomuto rozhodnutí se lze odvolat podle § 81 a násl. zákona č. 500/2004 Sb., správní řád, k Českému báňskému úřadu v Praze prostřednictvím Obvodního báňského úřadu pro území krajů Jihomoravského a Zlínského do 15-ti dnů ode dne jeho doručení.  
V Brně dne 10.10.2018

\_\_\_\_\_

předseda Obvodního báňského úřadu  
pro území krajů Jihomoravského a Zlínského

**MND a.s.**

Hodonín, Úprkova 807/6, PSČ 695 01  
IČ: 284 83 006

**Odborné vedení organizace:**

████████████████████

██

osvědčení:  
závodní § 2 a),b),c),d),e),f),g), § 3e),f),h), vydané Obvodním báňským úřadem v Brně pod ev. č. 0403  
báňský projektant § 2 b),c),d),e),f),g), § 3e),f),h), vydané Obvodním báňským úřadem v Brně pod ev.  
č. 0471

████████████████████

██

osvědčení:  
závodní § 2 a),b),c),d),f), § 3 f) vydané Obvodním báňským úřadem v Brně pod ev. č. 0020  
báňský projektant § 2 a),b),c),d),e),f),g), § 3f), vydané Obvodním báňským úřadem v Brně pod ev. č.  
0631

████████████████████

██

osvědčení:  
závodní § 2 a),b),c),d),f),g), § 3 f),g),h) vydané Obvodním báňským úřadem v Brně pod ev. č. 0032  
báňský projektant § 2 b),c),d),e),f),g), § 3f), vydané Obvodním báňským úřadem v Brně pod ev. č.  
0033

████████████████████

██

osvědčení:  
závodní § 2 a),b),c),d),e),f), § 3 f), vydané Obvodním báňským úřadem v Brně pod ev. č. 0030  
báňský projektant § 2 a),b),c),d),f),g), § 3a),f),h), vydané Obvodním báňským úřadem v Brně pod ev.  
č. 0595  
Osvědčení k projektování, provádění a vyhodnocování geologických prací v oboru ložisková geologie,  
vydané Ministerstvem životního prostředí České republiky dne 2.10.2003, č.j. 72/660/13442/03,  
poř.č.1753/2003

████████████████████

██

osvědčení:  
závodní § 2 a),b),c),d),e),f),g) § 3 f), vydané Obvodním báňským úřadem v Brně pod ev. č. 0357  
báňský projektant § 2 b),c),d),f), vydané Obvodním báňským úřadem v Brně pod ev. č. 0039

████████████████████

██

osvědčení:  
závodní § 2 a),b),c),d),e),f),g), § 3 f), vydané Obvodním báňským úřadem v Brně pod ev. č. 0780  
báňský projektant § 2b),d),f), § 3 f), vydané Obvodním báňským úřadem v Brně pod ev. č. 0022

[REDACTED]  
[REDACTED]  
[REDACTED]  
Závodní § 2 a),b),c),d),e),f),g), § 3 f), vydané Obvodním báňským úřadem v Brně pod ev. č. 0666  
Báňský projektant § 2a),b),c),d),e),f),g), § 3f) vydané Obvodním báňským úřadem v Brně pod ev. č. 0667  
ředitel HBZS - protokol Českého báňského úřadu v Praze čj. SBS/27946/2013/ČBÚ-21 ze dne 4.11.2013

[REDACTED]  
[REDACTED]  
osvědčení:  
Závodní § 2 a),b),c),d),e),f), g), § 3 f), vydané Obvodním báňským úřadem v Brně pod ev. č. 0701  
Báňský projektant § 2 a),b),c),d),e),f),g), § 3f), vydané Obvodním báňským úřadem v Brně pod ev. č. 0700

[REDACTED]  
[REDACTED]  
osvědčení:  
Závodní § 2 a),b),c),d),e),f), § 3 f), vydané Obvodním báňským úřadem v Brně pod ev. č. 0186  
Báňský projektant § 2 a),b),c),d),e),f),g), § 3f), vydané Obvodním báňským úřadem v Brně pod ev. č. 0618


[REDACTED]  
osvědčení:  
Závodní § 2 a),b),c),d),e),f),g), § 3 f), vydané Obvodním báňským úřadem v Brně pod ev. č. 0662  
Báňský projektant § 2 a),b),c),d),e),f),g), § 3f), vydané Obvodním báňským úřadem v Brně pod ev. č. 0663

[REDACTED]  
[REDACTED]  
Závodní § 2 a),b),c),d),e),f), g), § 3 f), g),h), vydané Obvodním báňským úřadem v Brně pod ev. č. 0411  
Báňský projektant § 2,a),b),c),d),f), § 3f) vydané Obvodním báňským úřadem v Brně pod ev. č. 0035

[REDACTED]  
[REDACTED]  
[REDACTED]  
Závodní § 2 a),b),c),d),e),f), § 3 f), vydané Obvodním báňským úřadem v Brně pod ev. č. 0539  
Báňský projektant § 2 b),c),d),f),g), § 3f), vydané Obvodním báňským úřadem v Brně pod ev. č. 0212

[REDACTED]  
[REDACTED]  
osvědčení:  
Závodní § 2 a),b),c),d),e),f), § 3 f), vydané Obvodním báňským úřadem pro území krajů Jihomoravského a Zlínského pod ev. č. 0851.  
Báňský projektant § 2 a),b),c),d),e),f), § 3 f), vydané Obvodním báňským úřadem pro území krajů Jihomoravského a Zlínského pod ev. č. 0852.





## Plná moc

Společnost **MND a.s.**, se sídlem Hodonín, Úprkova 807/6, PSČ 695 01, Česká republika, IČ: 28483006, zapsaná v obchodním rejstříku u Krajského soudu v Brně, sp. zn. B 6209 (dále jen „**Zmocnitel**“ či „**Společnost**“), zastoupená níže uvedenými členy představenstva,

**zplnomocňuje tímto zaměstnance Společnosti:**

**RNDr. Jana Hamršídová**, bytem Josefov, Za Dvorem 142, PSČ 696 21, Česká republika, pracovní pozice: Ředitelka Divize E&P

(dále jen „**Zmocněnec**“),

**adresa pro doručování: MND a.s., Hodonín, Úprkova 807/6, PSČ 695 01, Česká republika,**

takto:

I.

Zmocněnec je v rámci výkonu práce pro Zmocnitele na dané pozici oprávněn samostatně jednat jménem Zmocnitele a zastupovat Zmocnitele vůči všem institucím, orgánům organizací, fyzickým osobám či jiným třetím osobám, zejména pak vůči orgánům státní správy a samosprávy, soudním a rozhodčím orgánům, vůči orgánům činným v trestním řízení, dále vůči bankám či jiným finančním institucím, apod.

Zmocněnec je rovněž oprávněn samostatně jednat jménem Zmocnitele v jakékoli záležitosti i v případech, že je pro takové jednání zákonem vyžadována zvláštní plná moc (zejména, nikoli však pouze, podle § 84 notářského řádu, apod., případně podle jakýchkoli ustanovení zákona č. 89/2012 Sb., občanského zákoníku či zákona č. 90/2012 Sb., o obchodních korporacích).

Zmocněnec je samostatně oprávněn zejména:

- podepisovat prohlášení, smlouvy, dohody, či jakékoli jiné dokumenty jménem Zmocnitele, za podmínky, že hodnota plnění, které je předmětem těchto dokumentů, nepřesahuje Kč;
- zřizovat, rušit bankovní účty společnosti a podepisovat bankovní dokumenty vztahující se k těmto právním jednáním;
- podepisovat jakékoli smluvní či jiné právní akty nebo činit i jiná jednání v rámci pracovněprávních vztahů;

## Power of Attorney

Company **MND a.s.**, with its registered office in Hodonín, Úprkova 807/6, Postal Code 695 01, the Czech Republic, Identification No.: 28483006, registered in the Commercial Register kept with the Regional Court in Brno, Reg. No. B 6209, (hereinafter referred to as “**Principal**” or “**Company**”), represented by the below mentioned members of the Board of Directors,

**hereby authorizes the employee of the Company:**

**Mrs Jana Hamršídová**, born on residing in Josefov, Za Dvorem 142, Postal Code 696 21, the Czech Republic, work position: E&P Division Director

(hereinafter the “**Attorney**”),

**Delivery address: MND a.s., Hodonín, Úprkova 807/6, Postal Code 695 01, the Czech Republic,**

as follows:

I.

The Attorney, acting as an employee of the Principal in the relevant position, is entitled to individually act on behalf of the Principal and represent the Principal towards all institutions, authorities, organizations, individuals or other third parties, especially to state and local governmental bodies, to judicial and arbitral bodies, to law enforcement authority management, as well as to banks and other financial institutions, etc.

The Attorney is also entitled to individually act on behalf of the Company in all and any affairs even when a special power of attorney is required for these acts by the law (in particular, but without limitation, under Sect. 84 of the Notary Rules Act, etc., eventually under any provisions of the Act No. 89/2012 Coll., the Civil Code or Act No. 90/2012 Coll., on business corporations).

The Attorney is individually authorized, in particular, to:

- sign, on behalf of the Principal, declarations, contracts, agreements or other documents, provided that the value of the transaction which is the object of these documents does not exceed CZK
- establish, discontinue or otherwise dispose of the Company's bank accounts and sign bank documents relating to such acts;
- sign any contractual or other legal acts or take other actions as part of employment relationships;

- d) podávat návrhy a žádosti k soudům, správním orgánům či rozhodčím orgánům, přijímat doručované písemnosti;
- e) vzdávat se práv, nároků či plnění, je-li to v zájmu Zmocnitele.

to vše v záležitostech týkajících se činnosti Divize E&P.

Zmocněnec není oprávněn uzavírat smlouvy, dohody, či jiné dokumenty v níže uvedených záležitostech, které jsou vyhrazeny představenstvu Společnosti, přesahuje-li jejich hodnota plnění [REDACTED]

- uzavírání a podepisování úvěrových smluv,
- uzavírání a podepisování smluv o sponzoringu, darování, grantu či jiné formě podpory,
- uzavírání a podepisování dohod o narovnání, vypořádání či obdobných,
- uzavírání a podepisování smluv o postoupení pohledávky či převodu práva,
- uzavírání a podepisování dohod o obchodním zastoupení či obdobné spolupráci,

(dále jen „**Vyhrazené záležitosti**“).

## II.

Nad rámec samostatného zmocnění, jak je uvedeno výše v článku I., je Zmocněnec dále oprávněn, avšak pouze vždy společně s jedním z následujících zaměstnanců Společnosti:

[i] Ing. Radim Ciprys, [REDACTED] pracovní pozice: Finanční ředitel; anebo

[ii] Mgr. Pavel Kotásek, nar. [REDACTED] pracovní pozice: Ředitel Úseku interních služeb;

podepisovat prohlášení, smlouvy, dohody, či jiné dokumenty jménem Zmocnitele, za podmínky, že hodnota plnění, jež je předmětem těchto dokumentů, nepřesahuje [REDACTED] Kč, v záležitostech týkajících se činnosti Divize E&P.

Toto oprávnění se netýká jednání ve Vyhrazených záležitostech, jak jsou definovány výše.

## III.

Zmocněnec je oprávněn, ve výše uvedeném rozsahu nebo pouze k určitému jednání, udělit písemnou plnou moc jiné fyzické osobě, aby místo něho jednala za Zmocnitele, za podmínky, že hodnota případného plnění nepřesáhne 400 000 Kč.

- d) submit proposals and applications to the courts, administrative authorities or arbitration authorities and to accept registered documents;
- e) waiving rights, claims or performance when in the interest of the Principal.

all in the matters related to activities of the E&P Division.

The Attorney is not entitled to sign contracts, agreements or other documents in the following affairs, which are reserved to Company's Board of Directors, if the transaction value exceeds C [REDACTED]

- signing of credit / loan agreements,
- signing of agreements on sponsorship, donation, grant or similar form of support,
- signing of agreements on settlement, composition or similar,
- signing of agreements on assignment of receivable or transfer of right,
- signing of agreements on dealership or similar partnership,

(hereinafter the “**Reserved Affairs**”)

## II.

In addition to individual authorization of the Attorney as stated in Clause I. above, the Attorney is further authorized, but only always together with one of the following employees of the Company:

[i] Mr Radim Ciprys, born on [REDACTED] work position: Financial Director; or

[ii] Mr Pavel Kotásek, [REDACTED] work position: Director of Internal Services Division;

to sign on behalf of the Principal a declarations, contracts, agreements or other documents, provided that the value of the transaction which is object of these documents does not exceed CZK [REDACTED] in the matters related to activities of the E&P Division.

This authorization does not relate to acting in the Reserved Affairs, as defined here above.

## III.

The Attorney is also authorized, in the above range or only to a particular act, to issue a written power of attorney to another person to represent the Principal on his behalf, but on condition that the eventual value of such transaction does not exceed CZK 400,000.

Pro vyloučení pochybností, není-li výslovně vyžadováno jednání společně s další osobou, je Zmocněnec v rámci tohoto zmocnění oprávněn jednat samostatně.

Pro účely této plné moci se hodnotou plnění transakce nebo smlouvy rozumí smluvní nebo jinak předpokládaná cena či hodnota bez daně z přidané hodnoty, jiných daní a poplatků, vyjádřená v Kč nebo ekvivalentu v jiné měně.

Toto zplnomocnění se řídí českým právem. V případě rozporů mezi českou a anglickou jazykovou verzí je rozhodující česká verze.


Toto zplnomocnění je uděleno na dobu určitou s účinností od **1. září 2020** a zaniká [i] dnem 31. ledna 2021, nebo [ii] dnem skončení pracovního poměru Zmocněnce ke Společnosti, anebo [iii] změnou pracovního zařazení Zmocněnce u Společnosti; podle toho, co nastane dříve. Tímto zplnomocněním se rovněž nahrazují veškerá dřívější zplnomocnění udělená Společností Zmocněnci stejného či obdobného obsahu.

V Praze, dne 17. srpna 2020


za MND a.s.



Ing. Miroslav Jestřábík  
Člen představenstva /  
*The Member of the Board of Directors*



Toto zplnomocnění v plném rozsahu přijímám. /  
*I accept this Power of Attorney in the full extent.*



To avoid any doubts, within this empowering the Attorney is authorized to act separately unless acting together with another person is required explicitly.

For the purpose of this authorization, a contractual or otherwise presumed price or value excluding value added tax, other taxes and levies, expressed in CZK or equivalent in other currency, shall be deemed to be the transaction or contract value.

This authorization is governed by the Czech laws. In the event of any discrepancies between the Czech and English language versions hereof, the Czech version shall prevail.

This Power of Attorney is being granted for a time-limited period **effective from 1<sup>st</sup> September, 2020** and expires [i] on 31<sup>st</sup> January, 2021, or [ii] on the day of termination of Attorney's employment with the Principal, or [iii] by the change of the Attorney's working position at the Principal; whatever occurs first. By this Power of Attorney all and any previous authorizations with the same or similar object granted by the Principal to the Attorney are replaced.

In Prague, dated 17<sup>th</sup> August, 2020

On behalf of MND a.s.



Ing. Jiri Jecmen  
Člen představenstva /  
*The Member of the Board of Directors*

Běžné číslo ověřovací knihy O - III - 1241 / 2020

Ověřuji, že pan [REDACTED], jehož totožnost byla prokázána platným úředním průkazem, uznal přede mnou podpis na této listině za vlastní.

V Praze dne 18 -08- 2020

Běžné číslo ověřovací knihy O - III - 1251 / 2020  
Ověřuji, že [REDACTED] narozen [REDACTED], jehož totožnost byla prokázána platným úředním průkazem, uznal přede mnou podpis na této listině za vlastní.

V Praze dne 18 -08- 2020