



Město Šumperk

zastoupené 2. místostarostou Ing. Petrem Suchomelem

IČ 00303461

sídlo: Šumperk, nám. Míru 1, PSČ 787 93

jako půjčitel

a

TJ Šumperk

zastoupená

a

sídlo: Šumperk, Zerottinova 55

IČ: 14617790

jako vypůjčitel

uzavřeli níže uvedeného dne, měsíce a roku tento

DODATEK č. 6

**ke smlouvě o výpůjčce sportovního areálu č. Obch 86/99/JG ze dne 28.2.2000,
ve znění dodatku č. 1 ze dne 8.3.2002, dodatku č. 2 ze dne 23.3.2004,
dodatku č. 3 ze dne 25.11.2004, dodatku č. 4 ze dne 22.7.2005 a dodatku č. 5 ze dne 16.1.2007**

I.

TJ Šumperk užívá na základě smlouvy o výpůjčce sportovního areálu č. Obch 86/99/JG ze dne 28.2.2000, ve znění dodatku č. 1 ze dne 8.3.2002, dodatku č. 2 ze dne 23.3.2004, dodatku č. 3 ze dne 25.11.2004, dodatku č. 4 ze dne 22.7.2005 a dodatku č. 5 ze dne 16.1.2007 (dále jen „smlouva“) mimo jiné pozemky parcela č. 1257/116 ostatní plocha/sportoviště a rekreační plocha o výměře 6703 m² a parcela č. 1257/125 ostatní plocha/sportoviště a rekreační plocha o výměře 6046 m², vše v katastrálním území Šumperk, obec Šumperk. Nemovitosti jsou zapsané v katastru nemovitostí u Katastrálního úřadu pro Olomoucký kraj, Katastrální pracoviště Šumperk na listu vlastnictví č. 3478 pro katastrální území Šumperk, obec Šumperk.

Geometrickým plánem pro rozdělení pozemku č. 5263-134/2007 ze dne 11.7.2007 byl z pozemku parcela č. 1257/116 oddělen díl „a“ o výměře 2067 m² a připojen k pozemku **parcela č. 1257/125 ostatní plocha/sportoviště a rekreační plocha**, který má po připojení dílu „a“ **výměru 8113 m²** (or. pozemek pod stavbou fotbalového hřiště s umělým povrchem), a dále byl uvedeným geometrickým plánem oddělen z pozemku parcela č. 1257/116 ostatní plocha/sportoviště a rekreační plocha pozemek **parcela č. 1257/146 ostatní plocha/jiná plocha o výměře 57 m²** (or. pozemek pod vjezdem na fotbalové hřiště s umělým povrchem), vše v katastrálním území Šumperk, obec Šumperk.

Kopie geometrického plánu č. 5263-134/2007 je přílohou tohoto dodatku.

II.

Smluvní strany se dohodly na následující změně smlouvy o výpůjčce sportovního areálu specifikované v čl. I této smlouvy:

- z předmětu výpůjčky se vyjmají pozemky parcela č. 1257/125 ostatní plocha/sportoviště a rekreační plocha o výměře 8113 m² (or. pozemek pod stavbou fotbalového hřiště s umělým povrchem) a parcela č. 1257/146 ostatní plocha/jiná plocha o výměře 57 m² (or. pozemek pod vjezdem na fotbalové hřiště s umělým povrchem), vše dle geometrického plánu č. 5263-134/2007, vše v katastrálním území Šumperk, obec Šumperk,
- ve výpůjčce zůstává pozemek parcela č. 1257/116 ostatní plocha/sportoviště a rekreační plocha o výměře 4579 m², dle geometrického plánu č. 5263-134/2007, v katastrálním území Šumperk, obec Šumperk.

III.

Ostatní ustanovení smlouvy zde neuvedená se nemění a zůstávají v platnosti beze změny.


IV.

Uzavření tohoto dodatku bylo schváleno usnesením Rady města Šumperka č. 1042/07 ze dne 9.8.2007.

Tento dodatek je vyhotoven ve čtyřech stejnopisech. Po jejich oboustranném podepsání obdrží jedno vyhotovení vypůjčitel a tři vyhotovení půjčitel.


Účastníci si tento dodatek přečetli, s jeho obsahem souhlasí, což stvrzují vlastnoručními podpisy.

V Šumperku dne 10.8.2007



město Šumperk
Ing. Petr Suchomel, 2. místostarosta
jako půjčitel

V Šumperku dne 10.8.2007




jako vypůjčitel

TJ ŠUMPERK
Žerotínova 55
787 01 ŠUMPERK
IČ: 14617790 Tel.: 583213003

Příloha: kopie geometrického plánu č. 5263-134/2007

Zpracoval



11044

VÝKAZ DOSAVADNÍHO A NOVÉHO STAVU ÚDAJŮ KATASTRU NEMOVITOSTÍ

Dosavadní stav				Nový stav										
Označení pozemku parc. číslem	Vyměra parcely		Druh pozemku Způsob využití	Označení pozemku parc. číslem	Vyměra parcely		Druh pozemku Způsob využití	Typ stavby Způsob využití	Způsob určení výměr	Porovnání se stavem evidence právních vztahů				
	ha	m ²			ha	m ²				Díl přechází z pozemku označeného v katastru nemovitosti	dřívější poz. evidenci	Číslo listu vlastnictví	Vyměra dílu ha m ²	
1257/116	67	03	ostat. pl. sport.a rekr.	1257/116	45	79	ostat. pl. sport.a rekr.		2	1257/116	3478	45	79	
				1257/146		57	ostat. pl. jina plocha		2	1257/116	3478		57	
1257/125	60	46	ostat. pl. sport.a rekr.	1257/125	81	13	ostat. pl. sport.a rekr.		2	1257/116	3478	20	67	a
										1257/125	3478	60	46	celá
	1	27	49		1	27	49					81	13	

Výkaz údajů o bonitovaných půdně ekologických jednotkách (BPEJ) k parcelám nového stavu

Parcelní číslo podle		Kód BPEJ	Vyměra		BPEJ na dílu parcely	Parcelní číslo podle		Kód BPEJ	Vyměra		BPEJ na dílu parcely
katastru nemovitosti	zjednodušené evidence		ha	m ²		katastru nemovitosti	zjednodušené evidence		ha	m ²	
1257/116		nebonit	45	79	1257/116						
1257/125		nebonit	20	67	a						
			60	46	1257/125						
			81	13							
1257/146		nebonit		57	1257/116						

Dělit nebo scelovat pozemky lze jen na základě územního rozhodnutí, pokud podmínky pro ně nejsou stanoveny jiným rozhodnutím nebo opatřením.

<h2>GEOMETRICKÝ PLÁN</h2> <p>pro rozdělení pozemku</p> <p>Vyhotovil: [redacted]</p> <p>Číslo plánu: 5263-134/2007</p> <p>Okres: Šumperk</p> <p>Obec: Šumperk</p> <p>Katastrální území: Šumperk</p> <p>Mapový list: DKM</p> <p>Kód způsobu určení výměr je určen podle §77 odst. 2 vyhlášky č. 26/2007 Sb.</p> <p>Dosavadním vlastníkům pozemků byla poskytnuta možnost seznámit se v terénu s průběhem navrhovaných nových hranic, které byly označeny předepsaným způsobem.</p> <p>hraničními znaky</p>	<p>Náležitostmi a přesností odpovídá právním předpisům.</p> <p style="text-align: center;">Pavel POTV inženýr Č.ÚZK.1.757</p> <p>[redacted]</p>	<p>Katastrální úřad, katastrální pracoviště souhlasí s očíslováním parcel.</p> <p>[redacted]</p>
	<p>Geometrický plán ověřil úředně oprávněný zeměměřický inženýr:</p> <p>[redacted]</p>	<p>Souhlas katastrálního úřadu, katastrálního pracoviště potvrzil:</p> <p>[redacted]</p>
	<p>Dne 11. 07. 2007 Číslo 12 2 / 0 7</p> <p>Úředně oprávněný zeměměřický inženýr odpovídá za odbornou úroveň geometrického plánu, za dosažení předepsané přesnosti a za správnost úplnost náležitostí podle právních předpisů.</p>	<p>Dne 19. 07. 2007 Číslo 03 96. 2007</p> <p>Jeden vpravo geometrického plánu a předepsané přílohy jsou položeny u katastrálního úřadu, katastrálního pracoviště.</p>