

DODATEK č. 6

K pachtovní smlouvě č. 2016-211/M uzavřené dne 11.10.2016 o propachtování pozemků v kat. území Nový Bydžov, Zábědov, Skochovice, Sloupno nad Cidlinou, Vysočany u Nového Bydžova, Skřeněř, Měník u Nového Bydžova a Chudonice mezi

Městem Nový Bydžov, Masarykovo náměstí, čp. 1, 504 01 Nový Bydžov
IČ 002 69 247
zastoupeným starostou Ing. Pavlem Loudou,
jako **propachtoval** na straně jedné

a

ZEM a.s., Lužec nad Cidlinou 73, 503 62 Lužec nad Cidlinou
IČ 642 59 587
zastoupená předsedou představenstva Ing. Václavem Matouškem a
místopředsedou představenstva Zdeňkem Formáčkem
jako **pachtýř** na straně druhé

kdy smluvní strany se dohodly na tomto **dodatku č. 6**, kterým se upravuje výše uvedená smlouva

I.

V článku I. Pachtovní smlouvy se upřesňuje seznam propachtovaných pozemků o celkové výměře 6,0231 ha v kat. území Chudonice z důvodu sloučení parcel dle provedené revize katastru Katastrálním úřadem pro Královéhradecký kraj, Katastrální pracoviště Hradec Králové, pro rok 2020.

Aktualizovaný seznam pozemků v k.ú. Chudonice – příloha č. 1 je součástí této pachtovní smlouvy.

II.

V článku I. se dále upřesňuje celková propachtovaná výměra vč. pachtovného takto:

k.ú. Nový Bydžov	25,8507 ha	73.845,- Kč
k.ú. Zábědov	39,5923 ha	168.900,- Kč
k.ú. Skochovice	47,9794 ha	193.938,- Kč
k.ú. Sloupno nad Cidlinou	15,3663 ha	53.324,- Kč
k.ú. Vysočany u Nového Bydžova	5,7671 ha	16.375,- Kč
k.ú. Skřeněř	11,1525 ha	55.000,- Kč
k.ú. Měník u Nového Bydžova	1,0449 ha	1.898,- Kč
k.ú. Chudonice	6,0231 ha	25.892,- Kč
CELKEM	152,7763 ha	589.172,- Kč

III.

V článku II. se upravuje výše pachtovného od 1.1.2020 v celkové výši 589.172,- Kč/rok .

IV.

Ostatní podmínky pachtovní smlouvy zůstávají nezměněny.

V.



Tento dodatek byl vyhotoven ve dvou výtiscích. Jeden výtisk obdrží Město Nový Bydžov a jeden výtisk ZEM a.s., Lužec nad Cidlinou.

VI.


S tímto dodatkem po jeho přečtení obě smluvní strany bezvýhradně souhlasí a na základě toho připojují své podpisy.

Příloha č. 1 – Aktualizovaný seznam pozemků v k.ú. Chudonice pro rok 2020

V Novém Bydžově dne 16.09 2020



Město Nový Bydžov, zastoupené
starostou Ing. Pavlem Loudou
propachtovatel



...
ZEM a.s., Lužec n.C.
zast. předsedou Ing. Václavem Matouškem
a místopředsedou představenstva
Zdeňkem Formáčkem
pachtýř

Aktualizovaný seznam pozemků pro rok 2020 - k.ú. Chudonice

katastr. území	parcela č.	pův.výměra	druh pozemku	nové č. parcely	pronaj. výměra	cena
Chudonice	70/11	0,0163	orná půda	70/11	0,0163	80,38
Chudonice	70/12	0,0444	orná půda	70/12		
Chudonice	70/13	0,0006	orná půda	70/12	0,045	221,9
Chudonice	70/14	0,0017	orná půda	70/14	0,0017	8,38
Chudonice	70/15	0,0072	orná půda	70/16		
Chudonice	70/16	0,0076	orná půda	70/16	0,0148	72,98
Chudonice	73/12	0,0004	TTP	73/12	0,0004	0,75
Chudonice	73/13	0,0312	TTP	73/13	0,0312	58,56
Chudonice	73/14	0,0038	TTP	73/14	0,0038	7,13
Chudonice	79/1	0,0215	TTP	79/1	0,0215	40,36
Chudonice	79/3	0,0008	TTP	79/3		
Chudonice	79/4	0,0008	TTP	79/4	0,0016	3
Chudonice	97/15	0,7109	orná půda	97/15	0,7109	3505,45
Chudonice	132/7	0,0312	orná půda	153/19		
Chudonice	132/9	0,0531	orná půda	153/19		
Chudonice	371/17	0,0027	orná půda	153/19		
Chudonice	371/18	0,0002	orná půda	153/19		
Chudonice	371/20	0,0347	orná půda	153/19		
Chudonice	153/19	0,0801	orná půda	153/19	0,202	996,07
Chudonice	133/34	0,0057	TTP	133/36		
Chudonice	133/35	0,0214	TTP	133/36		
Chudonice	133/36	0,3424	TTP	133/36		
Chudonice	133/37	0,0016	TTP	133/36	0,3711	696,55
Chudonice	133/44	0,0083	orná půda	133/44		
Chudonice	133/45	0,0060	orná půda	133/44		
Chudonice	133/46	0,0010	orná půda	133/44	0,0153	75,43
Chudonice	133/72	0,0301	TTP	133/13		
Chudonice	133/73	0,0997	TTP	133/13	0,1298	243,64
Chudonice	153/21	0,0045	orná půda	153/21	0,0045	22,19
Chudonice	153/22	0,0547	orná půda	153/22	0,0547	269,73
Chudonice	153/23	0,0357	orná půda	153/23	0,0357	176,04
Chudonice	153/23	0,0060	orná půda	153/29	0,006	29,58
Chudonice	166/4	0,0549	ost.plocha	166/4		
Chudonice	166/53	0,0013	ost.plocha	166/4		
Chudonice	166/54	0,0001	ost.plocha	166/4		
Chudonice	166/55	0,0274	ost.plocha	166/4		
Chudonice	166/56	0,0075	ost.plocha	166/4		
Chudonice	166/50	0,0061	ost.plocha	166/4		
Chudonice	166/51	0,0270	ost.plocha	166/4		
Chudonice	166/52	0,0064	ost.plocha	166/4	0,1307	196,05
Chudonice	166/18	0,0464	orná půda	166/22		
Chudonice	166/19	0,0423	orná půda	166/22		
Chudonice	166/20	0,0161	orná půda	166/22		
Chudonice	166/21	0,0156	orná půda	166/22		
Chudonice	166/22	0,7233	orná půda	166/22		
Chudonice	166/41	0,0121	orná půda	166/22	0,8558	4219,95
Chudonice	166/33	0,0438	orná půda	166/33	0,0438	215,98
Chudonice	166/31	0,0121	orná půda	166/39		

Chudonice	166/32	0,0090	orná půda	166/39		
Chudonice	166/38	0,1049	orná půda	166/39		
Chudonice	166/39	0,1528	orná půda	166/39	0,2788	1374,77
Chudonice	166/47	0,0198	orná půda	166/47		
Chudonice	166/48	0,0196	orná půda	166/47		
Chudonice	166/49	0,0004	orná půda	166/47	0,0398	196,25
Chudonice	197	0,3433	orná půda	197	0,3433	1692,81
Chudonice	233/2	0,0761	vodní plocha	233/2		
Chudonice	233/63	0,0011	vodní plocha	233/2		
Chudonice	233/64	0,0012	vodní plocha	233/2		
Chudonice	233/95	0,0232	vodní plocha	233/2		
Chudonice	233/66	0,0600	vodní plocha	233/2	0,1616	242,4
Chudonice	233/5	0,0141	orná půda	233/5	0,0141	69,53
Chudonice	d 1/2 233/8	0,2948	orná půda	233/8	0,2948	1453,66
Chudonice	233/50	0,0478	orná půda	233/51		
Chudonice	233/51	0,1499	orná půda	233/51		
Chudonice	233/52	0,1254	orná půda	233/51	0,3231	1593,21
Chudonice	233/16	0,0207	orná půda	233/55		
Chudonice	233/17	0,0225	orná půda	233/55		
Chudonice	233/25	0,0545	orná půda	233/55		
Chudonice	233/38	0,0295	orná půda	233/55		
Chudonice	233/41	0,3690	orná půda	233/55		
Chudonice	233/44	0,0481	orná půda	233/55		
Chudonice	233/45	0,0547	orná půda	233/55		
Chudonice	233/55	0,4488	orná půda	233/55	1,0478	5166,7
Chudonice	233/74	0,0033	vodní plocha	233/74	0,0033	4,95
Chudonice	252/13	0,0827	orná půda	252/30		
Chudonice	252/30	0,1187	orná půda	252/30	0,2014	993,1
Chudonice	252/33	0,0136	orná půda	252/33		
Chudonice	252/34	0,0058	orná půda	252/33	0,0194	95,66
Chudonice	252/41	0,0985	orná půda	252/41	0,0985	485,7
Chudonice	255/2	0,0074	orná půda	255/3		
Chudonice	255/3	0,0184	orná půda	255/3	0,0258	127,22
Chudonice	255/8	0,0738	orná půda	255/8	0,0738	363,91
Chudonice	290	0,0225	orná půda	290	0,0225	110,95
Chudonice	371/15	0,0009	orná půda	377		
Chudonice	377	0,0012	orná půda	377	0,0021	10,36
Chudonice	380/1	0,0560	ost.plocha	380/1		
Chudonice	380/10	0,0538	ost.plocha	380/1		
Chudonice	380/15	0,0118	ost.plocha	380/1	0,1216	182,4
Chudonice	384/2	0,0044	ost.plocha	384/2		
Chudonice	384/23	0,0004	ost.plocha	384/2		
Chudonice	384/24	0,0005	ost.plocha	384/2	0,0053	7,95
Chudonice	384/5	0,0029	ost.plocha	384/7		
Chudonice	384/7	0,0036	ost.plocha	384/7	0,0065	9,75
Chudonice	384/13	0,0019	ost.plocha	384/13	0,0019	2,85
Chudonice	384/21	0,0023	ost.plocha	384/21	0,0023	3,45
Chudonice	396/1	0,0880	ost.plocha	396/2		
Chudonice	396/2	0,0906	ost.plocha	396/2	0,1786	267,9
Chudonice	132/12	0,0202	orná půda	132/13		
Chudonice	132/14	0,0193	orná půda	132/13		

Chudonice	132/13	0,0207	orná půda	132/13	0,0602	296,85
Celkem		6,0231			6,0231	25892,43

Cena 4931,- l orná půda	4,8519	23924,74
v Kč/ha 1877,- TTP	0,5594	1049,99
1500,- l ost.plocha	0,4469	670,35
1500,- l vod.plocha	0,1649	247,35

25.892