

**Lesy České republiky, s.p.,**

se sídlem Přemyslova 1106/19, Nový Hradec Králové, 500 08 Hradec Králové  
zapsán v obchodním rejstříku vedeném Krajským soudem v Hradci Králové, oddíl AXII,  
vložka 540

IČO: 42196451, DIČ: CZ42196451

zastoupený Ing. Pavlem Kubem, ředitelem Krajského ředitelství České Budějovice na základě  
Pověření ze dne 8. 10. 2019, uděleného Ing. Josefem Vojáčkem, generálním ředitelem

bankovní spojení: Komerční banka, a.s., pobočka Tábor

číslo účtu: 9966680287/0100

(dále jen „**Lesy ČR**“)

na straně jedné

a

**Jihočeský kraj**

se sídlem v Českých Budějovicích, U Zimního stadionu 1952/2, PSČ 370 76

zastoupený Bc. Jiřím Švecem, uvolněným členem Rady Jihočeského kraje na základě plné  
moci udělené dne 31. 5. 2017 Mgr. Ivanou Stráskou, hejtmankou Jihočeského kraje, v souladu  
s ustanovením s § 441 občanského zákoníku č. 89/2012 Sb.

IČO: 70890650, DIČ CZ70890650

(dále jen „**Jihočeský kraj**“)

na straně druhé

(dále společně též „smluvní strany“)

uzavírají níže uvedeného dne, měsíce a roku tuto

**Smlouvu o bezúplatném převodu nemovitých věcí z vlastnictví České republiky a  
z práva hospodařit pro Lesy České republiky, s.p. dle ust.**

**§ 1746 odst. 2 zákona č. 89/2012 Sb., občanský zákoník, ve znění pozdějších předpisů a  
ust. § 16 odst. 8 zákona č. 77/1997 Sb., o státním podniku,  
ve znění pozdějších předpisů, (dále jen „zákon o státním podniku“)**

## I.

**Úvodní ustanovení**

1. Lesy ČR prohlašují, že Česká republika je výlučným vlastníkem a Lesy České republiky, s.p. má právo hospodařit s následujícími nemovitými věcmi - pozemky:

**KN p.č. 2095/2 ostatní plocha, silnice o výměře 54 m<sup>2</sup>**

**KN p.č. 2347/3 ostatní plocha, silnice o výměře 16 m<sup>2</sup>**

**KN p.č. 2347/4 ostatní plocha, silnice o výměře 20 m<sup>2</sup>**

zapsanými v katastru nemovitostí u Katastrálního úřadu pro Jihočeský kraj, Katastrálního pracoviště Jindřichův Hradec, na LV č. 4, pro katastrální území Lipovka, obec Deštná

**KN p.č. 1990/12 ostatní plocha, ostatní komunikace o výměře 615 m<sup>2</sup>**

zapsaný v katastru nemovitostí u Katastrálního úřadu pro Jihočeský kraj, Katastrálního pracoviště Tábor, na LV č. 4, pro katastrální území Bechyně, obec Bechyně

**KN p.č. 955/7 ostatní plocha, silnice o výměře 5 m<sup>2</sup>**

zapsaný v katastru nemovitostí u Katastrálního úřadu pro Jihočeský kraj, Katastrálního pracoviště Tábor, na LV č. 7, pro katastrální území Dvorce u Tučap, obec Tučapy

**KN p.č. 724 ostatní plocha, ostatní komunikace o výměře 5791 m<sup>2</sup>**

zapsaný v katastru nemovitostí u Katastrálního úřadu pro Jihočeský kraj, Katastrálního pracoviště Tábor, na LV č. 31, pro katastrální území Olší u Opařan, obec Opařany

Rozhodnutím Městského úřadu Tábor, odboru životního prostředí čj: METAB 38842/2020/OŽP/Ze ze dne 16. 7. 2020, které nabylo právní moci dne 16. 7. 2020, bylo o pozemku KN 724 o výměře 5791 m<sup>2</sup> v k.ú. Olší u Opařan v pochybnostech rozhodnuto, že se nejedná o pozemek určený k plnění funkcí lesa (dále jen „předmět bezúplatného převodu“).

**II.****Převod vlastnického práva**

1. Lesy ČR převádí ze svého práva hospodařit a vlastnictví České republiky do výlučného vlastnictví Jihočeského kraje nemovité věci uvedené v čl. I. této smlouvy, tj. pozemky:

**KN p.č. 2095/2 ostatní plocha, silnice o výměře 54 m<sup>2</sup>**

**KN p.č. 2347/3 ostatní plocha, silnice o výměře 16 m<sup>2</sup>**

**KN p.č. 2347/4 ostatní plocha, silnice o výměře 20 m<sup>2</sup>**

zapsanými v katastru nemovitostí u Katastrálního úřadu pro Jihočeský kraj, Katastrálního pracoviště Jindřichův Hradec, na LV č.4, pro katastrální území Lipovka, obec Deštná

**KN p.č. 1990/12 ostatní plocha, ostatní komunikace o výměře 615 m<sup>2</sup>**

zapsaný v katastru nemovitostí u Katastrálního úřadu pro Jihočeský kraj, Katastrálního pracoviště Tábor, na LV č.4, pro katastrální území Bechyně, obec Bechyně

**KN p.č. 955/7 ostatní plocha, silnice o výměře 5 m<sup>2</sup>**

zapsaný v katastru nemovitostí u Katastrálního úřadu pro Jihočeský kraj, Katastrálního pracoviště Tábor, na LV č.7, pro katastrální území Dvorce u Tučap, obec Tučapy

**KN p.č. 724 ostatní plocha, ostatní komunikace o výměře 5791 m<sup>2</sup>**

zapsaný v katastru nemovitostí u Katastrálního úřadu pro Jihočeský kraj, Katastrálního pracoviště Tábor, na LV č.31, pro katastrální území Olší u Opařan, obec Opařany

Jihočeský kraj tyto předmětné pozemky do výlučného vlastnictví přejímá.

Účelem převodu předmětu bezúplatného převodu je převod pozemků pod pozemní komunikací II. a III. třídy.

Předmětné pozemky uvedené v čl. II. této smlouvy jsou převáděny bezúplatně, a to na základě ustanovení § 16 odst. 8 zákona č. 77/1997 Sb., o státním podniku, ve znění pozdějších předpisů.

Jedná se o pozemky, které jsou v době realizace bezúplatného převodu zastavěny pozemní komunikací II. a III. třídy ve vlastnictví Jihočeského kraje.

Bezúplatný převod předmětných nemovitých věcí, na kterých se nachází pozemní komunikace II. a III. třídy ve vlastnictví Jihočeského kraje je realizován na základě žádosti Jihočeského kraje, ze dne 6. 5. 2019.

Jihočeský kraj prohlašuje, že jsou předmětné pozemky v době realizace bezúplatného převodu prokazatelně zastavěny stavbou pozemní komunikace II. a III. třídy, která je v jeho vlastnictví.

Skutečné zastavění předmětných pozemků stavbou pozemní komunikace II. a III. třídy, ve vlastnictví Jihočeského kraje, bylo potvrzeno příslušným silničním správním úřadem dne 22. 1. 2019, dne 24. 1. 2019, dne 21. 1. 2019 a dne 4. 7. 2017.

### III.

#### Stav předmětu bezúplatného převodu

1. Lesy ČR prohlašují, že ke dni oboustranného podpisu této smlouvy neuzavřely smlouvu o převodu vlastnického práva týkajícího se předmětu bezúplatného převodu s jinými osobami, a že v právu nakládat s předmětem bezúplatného převodu nejsou pro naplnění účelu této smlouvy nikterak omezeny.
2. Lesy ČR prohlašují, že na předmětu bezúplatného převodu neváznou ke dni oboustranného podpisu této smlouvy žádná zástavní práva, věcná břemena, právo stavby či jiná omezení, s výjimkou věcného břemene na pozemku KN p.č. 2095/2, zřízeného ve prospěch E.OM Distribuce, a.s., a to na základě Smlouvy o zřízení služebnosti č. 197/2018/5 ze dne 28. 11. 2018.
3. Jihočeský kraj na základě této smlouvy, která je nabývacím titulem pro jeho vlastnické právo, předává předmět bezúplatného převodu k hospodaření Správě a údržbě silnic Jihočeského kraje, p. o., se sídlem Nemanická 2133/10, České Budějovice 3, 370 10

České Budějovice, IČO 70971641. Předmětný úkon je v souladu se zřizovací listinou a právo hospodaření příspěvkové organizace Jihočeského kraje bude vyznačeno v katastru nemovitostí.

4. Jihočeský kraj prohlašuje, že byl ze strany Lesů ČR řádně seznámen se stavem předmětu bezúplatného převodu, a tento je mu dobře znám, což níže stvrzuje svým podpisem.
5. Smluvní strany ujednaly, že nebezpečí škody na nemovitých věcech přechází na Jihočeský kraj ke dni vkladu vlastnického práva dle této smlouvy do katastru nemovitostí.

#### IV.

#### **Platnost právního jednání**

Lesy ČR prohlašují, že pro platnost tohoto právního jednání, tj. nakládání s pozemkem ve vlastnictví státu, byl udělen předchozí souhlas zakladatele Lesů ČR, tj. Ministerstva zemědělství České republiky, k nakládání s majetkem dle § 16 odst. 8 zákona č. 77/1997 Sb., o státním podniku, ve znění pozdějších předpisů, dle Statutu čj.: 47675/2017-MZE-13221 ze dne 1. 9. 2017.

#### V.

#### **Vklad do katastru nemovitostí, poplatky**

1. Po převodu vlastnického práva k předmětu bezúplatného převodu na základě této smlouvy o bezúplatném převodu se vlastníkem předmětu bezúplatného převodu stane Jihočeský kraj.
2. Návrh na vklad vlastnického práva do katastru nemovitostí podají Lesy ČR.
3. Poplatek spojený s návrhem na vklad vlastnického práva do katastru nemovitostí se zavazuje uhradit Jihočeský kraj.

## VI.

### Vrácení předmětu bezúplatného převodu

1. Lesy ČR jsou oprávněny požadovat vrácení předmětu bezúplatného převodu v případech a za podmínek stanovených občanským zákoníkem, ve znění pozdějších předpisů.
2. Lesy ČR jsou dále oprávněny požadovat vrácení předmětu bezúplatného převodu či jeho části v případě, že se ukáže, že předmět převodu nesplňuje podmínky pro bezúplatný převod dle § 16 odst. 8 zákona č. 77/1997 Sb., o státním podniku, ve znění pozdějších předpisů.

## VII.

### Další ujednání

Pokud se prohlášení druhé smluvní strany uvedená v článku II. této smlouvy ukáží jako nepravdivá, jsou Lesy ČR oprávněny od této smlouvy odstoupit, odstoupení od smlouvy ze strany Lesů ČR z jakýchkoliv důvodů není důvodem pro uplatnění jakýchkoliv sankcí proti Lesům ČR. V případě odstoupení od této smlouvy jsou smluvní strany povinny vrátit si navzájem vše, co ze zaniklé smlouvy plní. Účinky odstoupení nastávají dnem následujícím po dni doručení písemného oznámení o odstoupení druhé strany.

## VIII.

### Criminal compliance doložka

1. Smluvní strany níže svým podpisem stvrzují, že v průběhu vyjednávání o této Smlouvě vždy jednaly a postupovaly čestně a transparentně, a současně se zavazují, že takto budou jednat i při plnění této Smlouvy a veškerých činnostech s ní souvisejících.
2. Smluvní strany se dále zavazují vždy jednat tak a přijmout taková opatření, aby nedošlo ke vzniku důvodného podezření na spáchání trestného činu či k samotnému jeho spáchání (včetně formy úcastenství), v důsledku tedy jednat tak, aby kterékoli ze smluvních stran nemohla být přičtena odpovědnost podle zákona č. 418/2011 Sb., o trestní odpovědnosti

právnických osob a řízení proti nim, nebo nevznikla trestní odpovědnost fyzických osob (včetně zaměstnanců) podle trestního zákoníku, případně aby nebylo zahájeno trestní stíhání proti jakémukoli ze smluvních stran, včetně jejich zaměstnanců podle platných právních předpisů.

3. Lesy ČR za tímto účelem vytvořily tzv. Criminal compliance program Lesů České republiky, s. p. (viz [www.lesycr.cz](http://www.lesycr.cz)), a v jeho rámci přijal závazek vymezovat se proti jakémukoli protiprávnímu a neetickému jednání a nastavil postupy k prevenci a odhalování takového jednání.

## IX.

### Závěrečná ustanovení

1. Jihočeský kraj prohlašuje, že uzavření této smlouvy bylo schváleno Zastupitelstvem Jihočeského kraje Usnesením č. 48/2019/ZK -19 ze dne 14. 2. 2019.
2. Pokud není v této smlouvě ujednáno jinak, řídí se vztahy mezi smluvními stranami příslušnými obecně platnými právními předpisy, zejména občanským zákoníkem, ve znění pozdějších předpisů.
3. V případě změny identifikačních údajů smluvních stran se tyto zavazují vzájemně se o této skutečnosti bez zbytečného odkladu písemně informovat.
4. Tuto smlouvu lze měnit a doplňovat pouze písemnými, vzestupně číslovanými dodatky, podepsanými oběma smluvními stranami.
5. Obě smluvní strany jsou oprávněny a v případech stanovených zákonem i povinny uveřejnit smlouvu a její dodatky včetně metadat v rozsahu a způsobem dle zákona č. 340/2015 Sb., o zvláštních podmínkách účinnosti některých smluv, uveřejňování těchto smluv a o registru smluv (zákon o registru smluv), v účinném znění. Obě smluvní strany jsou s uveřejněním smlouvy a jejích dodatků včetně metadat srozuměny.
6. Tato smlouva nabývá platnosti dnem podpisu oběma smluvními stranami, účinnosti dnem uveřejnění v registru smluv dle zákona č. 340/2015 Sb.

7. Tato smlouva je vyhotovena v počtu čtyř stejnopisů s platností originálu, z nichž dva stejnopisy obdrží Lesy ČR, jeden stejnopis Jihočeský kraj a jeden stejnopis je určen pro řízení před katastrálním úřadem.
8. Smluvní strany smlouvy prohlašují, že se její obsah shoduje s vážnými a svobodnými projevy vůle a nebyla uzavřena v tísní a za nápadně nevýhodných podmínek.
9. Smluvní strany prohlašují, že si tuto smlouvu přečetly a na důkaz správnosti a souhlasu připojují prosty omylu své vlastnoruční podpisy.

První smluvní strana:




Druhá smluvní strana:

V Dobré Vodě u Českých Budějovic

V.....

dne..... 29. 10. 2020

dne..... 15. 10. 2020



Lesy České republiky, s.p.

Jihočeský kraj

KŘ České Budějovice


Bc. Jiří Švec

Ing. Pavel Kub

uvolněný člen Rady Jihočeského kraje

ředitel KŘ České Budějovice





# JIHOČESKÝ KRAJ

KRAJSKÝ ÚŘAD

Bc. Jiří Švec

uvolněný člen rady kraje

U Zimního stadionu 1952/2

370 76 České Budějovice

## DOLOŽKA

osvědčující platnost právního úkonu

podle ustanovení § 23 z.č. 129/2000 Sb., o krajích v platném znění

Smlouva o bezúplatném převodu nemovitostí uzavřená mezi

### Jihočeský kraj

jehož orgány sídlí v Českých Budějovicích, U Zimního stadionu 1952/2, PSČ 370 76

zastoupený Bc. Jiřím Švecem, uvolněným členem Rady Jihočeského kraje na základě plné moci udělené dne 31. 5. 2017  
Mgr. Ivanou Stráskou, hejtmankou Jihočeského kraje v souladu s ustanovením s § 441 občanského zákoníku č. 89/2012  
Sb.

IČO 70890650

DIČ CZ 70890650, plátce DPH

(nabyvatel)

a

### Lesy České republiky, s.p.

se sídlem Hradec Králové, Přemyslova 1106/19, Nový Hradec Králové, PSČ 500 08

zapsán v obchodním rejstříku vedeném Krajským soudem v Hradci Králové, oddíl AXII, vložka 540

IČO: 42196451, DIČ: CZ42196451

zastoupený Ing. Pavlem Kubem, ředitelem Krajského ředitelství České Budějovice

na základě Pověření ze dne 8.10.2019, uděleného Ing. Josefem Vojáčkem, generálním ředitelem  
(převádějící)


týkající se bezúplatného převodu pozemkových parcel uvedených ve smlouvě

je platná ve smyslu ustanovení § 23 z. č. 129/2000 Sb., o krajích v platném znění

(dále jen zákon o krajích), neboť nabytí těchto nemovitostí, bylo schváleno podle ustanovení § 36 odst. 1 písm. a) zákona o krajích na základě usnesení Zastupitelstva Jihočeského kraje č. 48/2019/ZK-19 ze dne 14. 2. 2019

V Českých Budějovicích dne 15 -10- 2020

Bc. Jiří Švec  
uvolněný člen Rady Jihočeského kraje





Spisová značka: S-META 24976/2020/Ze  
Číslo jednací: METAB 38842/2020/OŽP/Ze  
Oprávněná úřední osoba: [redacted]

Tábor  
16. 7. 2020



Toto rozhodnutí nabylo právní moci  
dne 16. 7. 2020 a stalo se vykonatelným  
dne 16. 7. 2020.....

MĚSTSKÝ ÚŘAD TÁBOR  
- 2 -

Lesy České republiky, s. p.  
Lesní správa Tábor  
Zavadilská č. p. 2095  
390 02 Tábor

**Řízení ve věci odstranění pochybnosti, zda pozemek dle KN parcelní číslo 724 v katastrálním území Olší u Opařan je či není pozemkem určeným k plnění funkcí lesa – rozhodnutí ve věci**

## R o z h o d n u t í

### Výroková část:

Městský úřad Tábor – úřad obce s rozšířenou působností (zákon č. 314/2002 Sb., o stanovení obcí s pověřeným obecním úřadem a stanovení obcí s rozšířenou působností, ve znění zákona č. 387/2004 Sb.), jako věcně příslušný podle § 48 odst. 1 písm. a) zákona č. 289/1995 Sb., o lesích a o změně a doplnění některých zákonů (lesní zákon), ve znění pozdějších předpisů a jako místně příslušný orgán státní správy lesů podle ustanovení § 11 odst. 1 písm. b) zákona č. 500/2004 Sb., správní řád, ve znění pozdějších předpisů, (dále jen správní řád),

### s t a n o v í

podle § 3 odst. 3 lesního zákona,

že pozemek v obci Opařany, v katastrálním území Olší u Opařan, evidovaný v katastru nemovitostí ke dni vydání tohoto rozhodnutí na listu vlastnictví číslo 31 jako parcela číslo 724 o výměře 5791 m<sup>2</sup>, druh pozemku: **ostatní plocha**, způsob využití: **ostatní komunikace**, způsob ochrany: **pozemek určený k plnění funkcí lesa,**

**není pozemkem určeným k plnění funkcí lesa.**

### Účastníci řízení:

Lesy České republiky, s. p., sídlo: Přemyslova 1106/19, Nový Hradec Králové, 500 08 Hradec Králové, zastoupené Lesní správou Tábor, se sídlem: Zavadilská 2095, 390 02 Tábor

### Odůvodnění:

Odbor životního prostředí MěÚ Tábor obdržel dne 13. 5. 2020 podání Lesů České republiky, s. p., zastoupených Lesní správou Tábor, se sídlem: Zavadilská 2095/7, 390 02 TÁBOR, kterým jako organizace mající u pozemku dle KN parcelní číslo 724 v katastrálním území Olší u Opařan právo hospodařit s majetkem státu, požádaly o posouzení druhu pozemku a jeho využití, popřípadě o vydání rozhodnutí v pochybnosti o tom, že výše uvedený pozemek není pozemkem určeným k plnění funkcí lesa. V předložené žádosti bylo, mimo jiné, uvedeno, že požadované rozhodnutí orgánu státní správy lesů (dále též pouze „SSL“), bude použito k zápisu změny do katastru nemovitostí a k následnému převedení pozemku do vlastnictví Jihočeského kraje, s hospodařením se svěřeným majetkem kraje pro Správu a údržbu silnic Jihočeského kraje.

Dnem doručení žádosti bylo, v souladu s ustanovením § 44 odst. 1 správního řádu, zahájeno řízení ve věci odstranění pochybnosti, zda pozemek dle KN parcelní číslo 724 v katastrálním území Olší u Opařan je či není pozemkem určeným k plnění funkcí lesa. Úřední osoba, oprávněná k vedení tohoto správního řízení, z dostupných evidencí a databází doplnila k předložené žádosti několik dalších podkladů, které jsou podle jejího názoru nezbytné pro vydání rozhodnutí v dané věci. Jedná se zejména o aktuální výpis z katastru nemovitostí, který prokazuje vlastnický vztah žadatele k pozemku, který je předmětem tohoto řízení. Do spisové dokumentace byly dále doplněny ortofotomapy s leteckými snímky, zachycujícími stav pozemku v různých časových obdobích, počínaje historickým leteckým snímkem pořízeným v 50. letech 20. století a konče rokem 2017. Z údajů katastru nemovitostí, které má orgán SSL k dispozici, vyplývá, že pro parcelu č. 724 v katastrálním území Olší u Opařan je v současné době v katastru nemovitostí evidován druh pozemku – ostatní plocha, způsob využití – ostatní komunikace, způsob ochrany – pozemek určený k plnění funkcí lesa. Z grafických podkladů pak lze usuzovat na fakt, že na předmětném pozemku se minimálně od 50. let 20. století nacházela část silnice č. 122, vedoucí z Opařan do Jistebnice.

Správní orgán všechny doposud shromážděné podklady vyhodnotil a konstatoval, že na jejich základě lze zjistit takový stav věci, o němž nejsou žádné důvodné pochybnosti. Zároveň shledal, že situace na místě samém je mu na základě těchto podkladů dostatečně zřejmá a případné ohledání dotčeného pozemku na místě samém by v tomto případě již nepřineslo žádné další nové skutečnosti, které by mohly být významné a relevantní pro vydání správního rozhodnutí v této věci. Z tohoto důvodu správní orgán upustil od konání ústního jednání i od provedení důkazu ohledáním předmětného pozemku mimo ústní jednání. Oprávněná úřední osoba současně zjistila, že shromážděné podklady nejsou v žádném rozporu se záměrem vlastníka dotčené parcely, provést změnu ve způsobu ochrany předmětného pozemku, přičemž tento vlastník pozemku je jako žadatel současně jediným účastníkem tohoto správního řízení. Jelikož orgán SSL tímto svým rozhodnutím vyhovuje jeho žádosti v plném rozsahu, nevyzýval, v souladu s ustanovením § 36 odst. 3 správního řádu, před vydáním tohoto rozhodnutí účastníka řízení k případnému vyjádření ke shromážděným podkladům rozhodnutí.

Po důkladném posouzení všech shromážděných podkladů a pečlivém zvážení všech zjištěných skutečností dospěl orgán SSL k závěru, že pozemek dle KN parcelní číslo 724 v katastrálním území Olší u Opařan, jak je identifikován v datech katastru nemovitostí, není a ani v minulosti, tedy alespoň v dohledatelném a doložitelném časovém intervalu přibližně 65 let, nebyl pozemkem určeným k plnění funkcí lesa. Již na historickém leteckém snímku, který byl pořízen v průběhu 50. let 20. století, lze jednoznačně identifikovat, že pozemek tvoří součást zpevněné veřejné komunikace, vedoucí od obce Opařany do Jistebnice. Z novějších ortofotomap, které obsahují letecké snímky z let 2004 až 2017, je rovněž zcela zřetelně patrné, že také v tomto časovém období nebyla dotčená parcela využívána pro lesnické hospodaření. Předmětný pozemek nebyl v doložitelném časovém horizontu cca 65 let vůbec zalesněn, ani nesloužil lesnímu hospodářství, např. pro skládkování vytěžené dřevní hmoty. Na pozemku se nacházela a stále nachází část zpevněné (asfaltové) veřejné komunikace, sloužící k běžnému silničnímu provozu mezi jednotlivými sídly v daném území.

Orgánu SSL se v průběhu správního řízení podařilo zjistit, že způsob ochrany pozemku, který je pro předmětnou parcelu aktuálně evidován v katastru nemovitostí, tj. „pozemek určený k plnění funkcí lesa“, byl do katastru nemovitostí zřejmě zapsán na základě rozhodnutí orgánu SSL vydaného dne 20. 5. 2011 pod číslem jednací: METAB 60718/2010/OŽP/Ze. Toto rozhodnutí bylo vydáno v rámci správního řízení, vedeného na základě podání Lesů České republiky, s. p., zastoupených Lesní správou Tábor, ve věci odstranění pochybnosti, zda vybrané pozemky ve správním obvodu MěÚ Tábor jsou či nejsou pozemky určenými k plnění funkcí lesa. V rámci tohoto řízení bylo posuzováno několik desítek parcel v různých katastrálních územích, pro něž byl v katastru nemovitostí evidován druh pozemku – ostatní plocha, způsob využití – ostatní komunikace, zeleň, příp. neplodná půda. Jak vyplývá z dohledaného rozhodnutí, byl pozemek parcelní číslo 724 v katastrálním území Olší u Opařan zařazen ve výrokové části č. 1 tohoto rozhodnutí mezi pozemky

určené k plnění funkcí lesa, a to tzv. „jiné pozemky“ podle ustanovení § 3 odst. 1 písm. b) lesního zákona. Z dostupných podkladů je však zcela zřejmé, že označení tohoto pozemku za pozemek určený k plnění funkcí lesa bylo nesprávné a nebylo v souladu se skutečným dlouhodobým stavem a využitím předmětného pozemku. Důvodem vzniku této situace bylo zřejmě velké množství posuzovaných pozemků, kdy tato parcela unikla pozornosti správního orgánu. Vzhledem k tomu, že komunikace, jejíž součástí je i parcela č. 724 v katastrálním území Olší u Opařan, slouží, mimo jiné, jako příjezdová komunikace k zastavěným pozemkům, bylo by další ponechání tohoto pozemku mezi pozemky určenými k plnění funkcí lesa v rozporu s ustanovením § 3 odst. 1 písm. b) lesního zákona, ze kterého vyplývá, že pozemky zastavěné a jejich příjezdové komunikace nemohou být pozemky určenými k plnění funkcí lesa. Orgán SSL proto návrhu žadatele vyhověl a rozhodl tak, jak je uvedeno ve výrokové části tohoto rozhodnutí.

Po nabytí právní moci tohoto rozhodnutí zajistí žadatel provedení změn příslušných údajů, evidovaných pro dotčenou parcelu v katastru nemovitostí.


#### **Poučení účastníků:**

Proti tomuto rozhodnutí může účastník řízení podat podle ustanovení § 81 odst. 1 správního řádu odvolání ve lhůtě 15 dnů ode dne jeho oznámení ke Krajskému úřadu - Jihočeského kraje, se sídlem v Českých Budějovicích, U Zimního stadionu 1952/2, podáním učiněným u Městského úřadu Tábor, odboru životního prostředí. V odvolání účastník uvede, proti kterému rozhodnutí směřuje, v jakém rozsahu se rozhodnutí napadá a dále namítaný rozpor s právními předpisy, nesprávnost rozhodnutí nebo řízení, jež mu předcházelo.

Ve smyslu § 82 odst. 2 správního řádu se odvolání podává s potřebným počtem stejnopisů tak, aby jeden stejnopis zůstal správnímu orgánu a aby každý účastník dostal jeden stejnopis. Nepodá-li účastník potřebný počet stejnopisů, vyhotoví je správní orgán na náklady účastníka.

Odvolání musí mít náležitosti uvedené v § 37 odst. 2 správního řádu. Podané odvolání má v souladu s ustanovením § 85 odst. 1 správního řádu odkladný účinek. Odvolání jen proti odůvodnění rozhodnutí je podle ust. § 82 odst. 1 správního řádu nepřipustné.

**„otisk úředního razítka“**



**pověřený vedením odboru životního prostředí**

**Vypraveno dne: 16. 7. 2020**