


VÝKAZ DOSAVADNÍHO A NOVÉHO STAVU ÚDAJŮ KATASTRU NEMOVITOSTÍ

Dosavadní stav			Nový stav											
Označení pozemku parc. číslem	Výměra parcely		Druh pozemku	Označení pozemku parc. číslem	Výměra parcely		Druh pozemku	Typ stavby	Způsob využití	Zpús. určení výměr	Porovnání se stavem evidence právních vztahů			
	ha	m ²			Způsob využití	Způsob využití					Díl přecházejí z pozemku označeného v katastru nemovitostí	dřívější poz. evidenci	Číslo listu vlastnictví	Výměra dílu
		ha	m ²			ha	m ²					ha	m ²	
284/2											284/2		15	

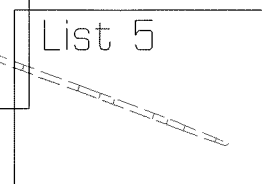
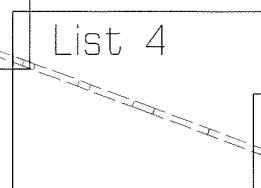
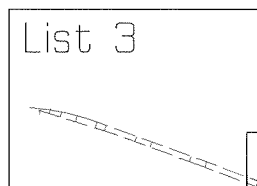

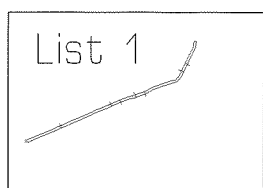
Oprávněný: dle listin
Druh věcného břemene: dle listin

Seznam souřadnic (S-JTSK)
Číslo bodu Souřadnice pro zápis do KN
Y X Kód kv. Poznámka

Číslo bodu	Y	X	Kód kv.	Poznámka
k.o. Bukovinka (616117)				
296-3111	582258.08	1151508.45	8	
296-3341	582003.97	1151542.96	8	
296-3346	581988.76	1151544.79	8	
296-3348	581972.05	1151549.44	8	
320-6	581465.39	1151739.19	8	
320-7	581464.06	1151737.77	8	
439-263	582563.66	1151662.93	3	
439-264	582561.57	1151663.11	3	
439-265	582559.32	1151661.99	3	
439-266	582560.14	1151660.17	3	
439-267	582564.03	1151661.72	8	
439-268	582563.07	1151661.31	8	
439-269	582564.51	1151661.92	8	
439-270	582561.88	1151656.71	3	
439-271	582551.12	1151658.57	3	
439-272	582544.76	1151653.92	3	
439-273	582544.02	1151655.78	3	
439-274	582538.68	1151651.50	3	
439-275	582537.51	1151650.69	3	
439-276	582536.74	1151650.28	3	
439-277	582535.96	1151652.14	3	
439-278	582536.47	1151652.41	3	
439-279	582537.72	1151653.28	3	
439-280	582534.03	1151651.53	3	
439-281	582534.73	1151649.65	3	
439-282	582525.49	1151646.04	3	
439-283	582525.69	1151647.88	3	
439-284	582518.30	1151642.45	3	
439-285	582517.50	1151644.29	3	
439-286	582510.82	1151639.27	3	
439-287	582510.02	1151641.11	3	
439-288	582503.67	1151636.09	3	
439-289	582502.89	1151637.93	3	
439-290	582497.81	1151633.71	3	
439-291	582497.03	1151635.55	3	
439-292	582492.75	1151633.67	3	
439-293	582493.53	1151631.83	3	
439-294	582484.64	1151628.11	3	
439-295	582483.90	1151629.97	3	
439-296	582479.06	1151625.95	3	
439-297	582478.44	1151627.85	3	
439-298	582473.43	1151624.49	3	
439-299	582472.85	1151626.41	3	
439-300	582464.20	1151621.20	3	
439-301	582463.90	1151623.08	3	
439-302	582462.17	1151620.40	3	
439-303	582461.27	1151622.20	3	
439-304	582458.85	1151620.67	3	
439-305	582459.87	1151619.95	3	
439-306	582458.03	1151617.91	3	
439-307	582457.19	1151619.73	3	
439-308	582455.71	1151619.20	3	
439-309	582456.37	1151617.30	3	
439-310	582448.91	1151614.84	3	
439-311	582448.17	1151615.74	3	
439-312	582442.90	1151612.65	3	
439-313	582441.96	1151614.57	3	
439-314	582439.01	1151613.91	3	
439-315	582437.10	1151612.85	3	
439-316	582439.73	1151612.03	3	
439-317	582439.40	1151611.29	3	
439-318	582438.57	1151609.23	3	
439-319	582434.93	1151610.35	3	
439-320	582435.25	1151606.49	3	
439-321	582433.45	1151607.39	3	
439-322	582430.53	1151596.64	3	
439-323	582428.75	1151597.54	3	
439-324	582426.60	1151599.28	3	
439-325	582424.82	1151590.18	3	
439-326	582423.86	1151598.15	3	
439-327	582425.62	1151587.21	3	
439-328	582425.05	1151586.24	3	
439-329	582423.19	1151587.02	3	
439-330	582424.57	1151584.43	3	
439-331	582422.61	1151584.85	3	
439-332	582422.22	1151582.41	3	
439-333	582424.16	1151581.85	3	
439-336	582423.31	1151579.90	8	
439-337	582421.53	1151580.82	8	
439-338	582421.98	1151580.59	8	
439-339	582422.87	1151580.13	8	
439-412	582304.75	1151505.17	3	
439-413	582304.23	1151507.11	3	
439-414	582301.44	1151504.44	3	
439-415	582299.75	1151502.57	3	
439-417	582300.38	1151506.26	3	
439-418	582308.02	1151508.25	8	
439-419	582309.46	1151508.25	8	
439-420	582310.18	1151509.00	8	
439-421	582307.29	1151505.98	8	
439-428	582300.18	1151498.56	8	
439-430	582300.62	1151499.02	8	
439-438	582273.04	1151503.27	8	
439-439	582275.77	1151502.32	8	
439-448	582008.13	1151541.82	8	
439-449	582002.07	1151542.66	8	
1	581948.99	1151562.39	3	
2	582019.61	1151540.33	8	
3	581878.94	1151587.85	3	
4	581828.80	1151601.05	8	
5	581731.11	1151637.15	3	
6	581578.79	1151693.53	3	
7	581506.81	1151725.56	3	
8	581580.53	1151698.21	3	
9	581507.44	1151719.99	8	
10	581466.89	1151739.90	8	
11	581732.85	1151641.85	3	
12	582258.13	1151509.72	3	
13	582298.61	1151507.13	3	
14	582298.29	1151502.15	3	
15	582271.31	1151503.87	8	
73	582294.98	1151499.74	3	
74	582294.90	1151499.24	3	

GEOMETRICKÝ PLÁN pro vymezení rozsahu věcného břemene k části pozemku	Geometrický plán ověřil úředně oprávněný zeměměřický inženýr:	Stejnopis ověřil úředně oprávněný zeměměřický inženýr:
	Jméno, příjmení:	Jméno, příjmení:
	Číslo položky seznamu úředně oprávněných zeměměřických inženýrů: 345/95	Číslo položky seznamu úředně oprávněných zeměměřických inženýrů: 2785/2016
	Dne: 21. července 2017 Číslo: 1806/2017	Dne: 23.9.2020 Číslo: 2039/2020
Náležitosti a přesnosti odpovídá právním předpisům.		Tento stejnopis odpovídá geometrickému plánu v elektronické podobě uloženému v dokumentaci katastrálního úřadu.
Vyhotovitel: ADITIS Rokytova 2667/20 615 00 Brno IČO: 26290821 www.aditis.cz	Katastrální úřad souhlasí s očišlováním parcel.	Ověření stejnopisu geometrického plánu v listinné podobě.
Číslo plánu: 456-3310/2017	KÚ pro Jihomoravský kraj KP Blansko PGP-450/2017-701 2017.08.02 14:02:52 CEST	
Okres: Blansko		
Obec: Bukovinka		
Kat. území: Bukovinka		
Mapový list: Blansko 3-5/44, 2-5/31,33,34	Dosavadním vlastníkům pozemků byla poskytnuta možnost seznámit se v terénu s průběhem navrhovaných nových hranic, které byly označeny předepsaným způsobem.	

Znázornění grafické části GP



List 1

281/1

281/12

281/15

+
284/3

281/10

Q
279/1

Q
279/4

Q
284/1

Q
284/5

Q
284/2

285/87

154

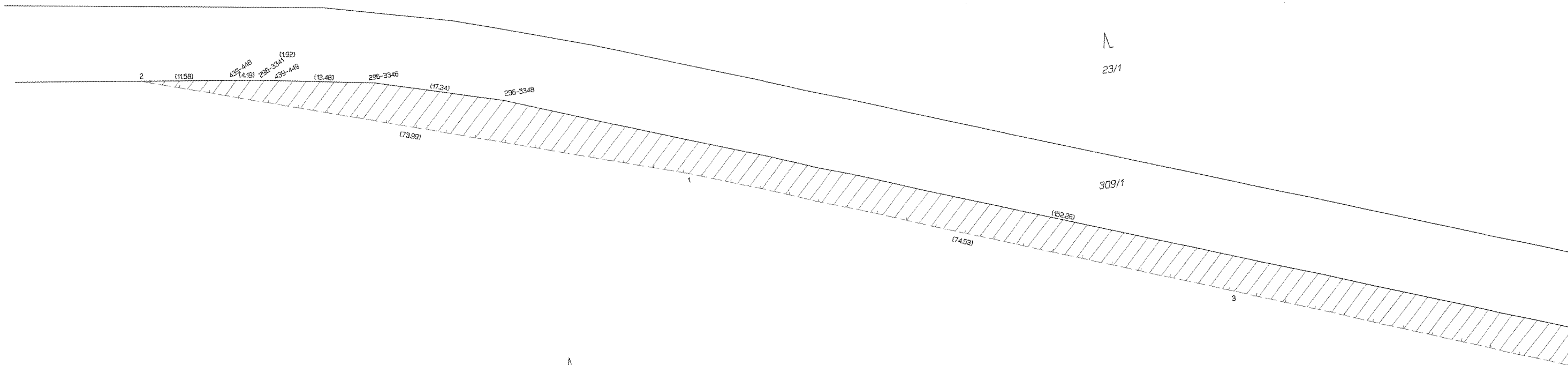
285/88

285/90

Q
285/89



List 3



284/2

List 4

23/1

309/1

