

Město Znojmo, IČO 002 93 881, DIČ CZ00293881
povinný subjekt dle § 2 odst. 1 zákona č. 340/2015 Sb. (o registru smluv)
se sídlem: Znojmo, Obroková 1/12, PSČ 669 22
jednající Janem Groisem, MBA, starostou

bankovní spojení: Komerční banka, a.s.
číslo účtu: 19-0000224741/0100
jako budoucí povinný ze služebnosti na straně jedné (dále jen „*budoucí povinný*“)

a

VIDEON Networking s.r.o. IČO 262 95 954
se sídlem: Palackého 1058/30, 669 02 Znojmo
zapsána v obchodním rejstříku vedeném Krajským soudem v Brně, oddíl C, vložka 42248
jednající Ing. Alešem Nechvátalem, jednatel (dále jen „*budoucí oprávněná*“)

tímto spolu (společně dále jen „*smluvní strany*“) uzavírají níže uvedeného dne, měsíce a roku
podle ust. § 1785 a násl. zákona č. 89/2012 Sb., občanský zákoník, v platném znění (dále jen
„*občanský zákoník*“)

tento

Dodatek č. 1

ke Smlouvě o uzavření budoucí smlouvy o zřízení služebnosti
inženýrské sítě číslo 0955/2018
(dále jen „*tento Dodatek*“)

I.

Ustanovení čl. I. odstavce 1. 1. Smlouvy o uzavření budoucí smlouvy o zřízení služebnosti inženýrské
sítě číslo 0955/2018 ze dne 15.10.2018 (dále jen „*Smlouva*“) se doplňuje na následující znění:

Budoucí povinný je vlastníkem pozemků:

- pozemku parcelní číslo 30, druh pozemku: ostatní plocha o výměře 3817 m²,
- pozemku parcelní číslo 299/4, druh pozemku: ostatní plocha o výměře 3183 m²,
- pozemku parcelní číslo 571/6, druh pozemku: orná půda o výměře 27 m²,
- pozemku parcelní číslo 572/7, druh pozemku: orná půda o výměře 25 m²,
- pozemku parcelní číslo 578/3, druh pozemku: orná půda o výměře 42 m²,
- pozemku parcelní číslo 580/4, druh pozemku: orná půda o výměře 25 m²,
- pozemku parcelní číslo 581/2, druh pozemku: orná půda o výměře 127 m²,
- pozemku parcelní číslo 565/7, druh pozemku: ostatní plocha o výměře 12m²
- pozemku parcelní číslo 569/7, druh pozemku: ostatní plocha o výměře 14 m²
- pozemku parcelní číslo 568/5, druh pozemku: ostatní plocha o výměře 9 m²
- pozemku parcelní číslo 570/9, druh pozemku: ostatní plocha o výměře 18 m²
- pozemku parcelní číslo 573/9, druh pozemku: ostatní plocha o výměře 25 m²
- pozemku parcelní číslo 574/9, druh pozemku: ostatní plocha o výměře 25 m²
- pozemku parcelní číslo 575/9, druh pozemku: ostatní plocha o výměře 25 m²
- pozemku parcelní číslo 576/10, druh pozemku: ostatní plocha o výměře 32 m²

- pozemku parcelní číslo 577/9, druh pozemku: ostatní plocha o výměře 19 m²
- pozemku parcelní číslo 577/10, druh pozemku: ostatní plocha o výměře 8 m²

pozemky zapsány v katastru nemovitostí na LV č. 10001 vedeném Katastrálním úřadem pro Jihomoravský kraj, Katastrální pracoviště Znojmo, pro okres Znojmo, obec Znojmo, pro katastrální území *Oblekovice* (dále jen „*Budoucí služebné pozemky*“).


II.

- 2.1. Ostatní ujednání Smlouvy se nemění a zůstávají v platnosti.
- 2.2. Tento Dodatek je vyhotoven ve čtyřech stejnopisech, přičemž budoucí povinný obdrží dvě vyhotovení a budoucí oprávněný obdrží dvě vyhotovení.
- 2.3. Tento Dodatek nabývá platnosti a účinnosti dnem jeho podpisu oběma smluvními stranami.
- 2.4. Zřízení služebnosti bylo schváleno na schůzích Rady města Znojma dne 10.09.2018, usnesením č. 154/2018 (bodem č. 7715) a dne 21.09. 2020, usnesením č. 80/2020 (bodem č. 3727).

Ve Znojmě dne 19. 10. 2020

Ve Znojmě dne 13. 10. 2020


Budoucí povinný:



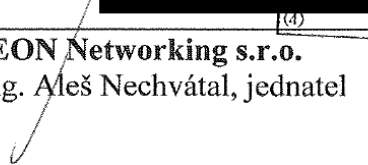
Město Znojmo
Jan Grois, MBA, starosta

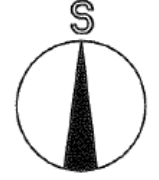


Budoucí oprávněný:



VIDEON Networking s.r.o.
Ing. Aleš Nechvátal, jednatel





LEGENDA SITUACE

TRASA OPTICKÉHO KABELU NA POZEMCÍCH V MAJETKU
 MĚSTA ZNOJMA, OBROKOVÁ 1/12, 66922 ZNOJMO
 – parc. č. 30, 299/4, 565/7, 566/9, 568/5, 570/9, 571/6, 572/7, 573/9, 574/9, 575/9, 576/10, 577/9, 577/10 k.ú. Oblekovice [708615]
 (CHRÁNIČKA HDPE Ø 40mm, asi 1264,28 m)

ZODP. PROJEKTANT	VYPRACOVAL	KRESLIL	ZVNOST. LIST		
Ing. Jar. Dvořák	Tomáš Goldmann	Tomáš Goldmann	M80 ZNOJMO		
KRAJ	Jihomoravský	OBEC. ÚŘAD	Znojmo	FORMÁT	3x44 KOPIE
INVESTOR	VIDEON Networking s.r.o., Palackého 1058/30, 669 02 Znojmo		DATUM	08/2020	
STAVBA	Rozšíření optické přístupové sítě		ÚČEL	DUR	
OBJEKT	ulice Oblekovička–U řeky		ČÍSLO ZAK.		
OBSAH	Situace KN – dotčené pozemky		ARCH. Č.		
ČÁST PROJEKTU	Dokumentace pro územní řízení		MĚŘÍTKO	č. VÝKRESU	
			1:1500		