






ZÁBOROVÝ ELABORÁT M 1:1 000

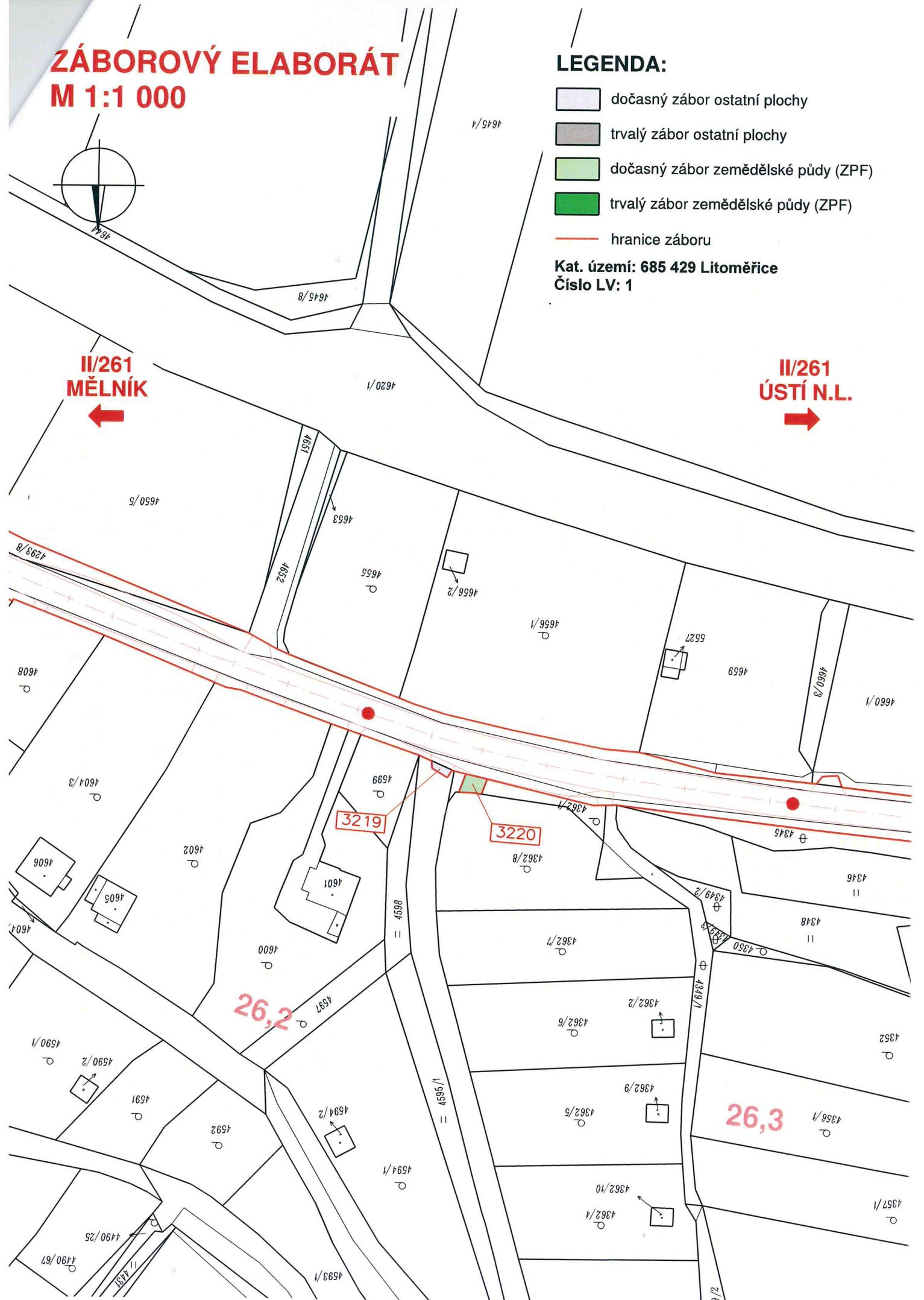
LEGENDA:

-  dočasný zábor ostatní plochy
-  trvalý zábor ostatní plochy
-  dočasný zábor zemědělské půdy (ZPF)
-  trvalý zábor zemědělské půdy (ZPF)
-  hranice záboru

Kat. území: 685 429 Litoměřice
Číslo LV: 1





II/261
MĚLNÍK

II/261
ÚSTÍ N.L.



ZÁBOROVÝ ELABORÁT M 1:1 000

LEGENDA:

-  dočasný zábor ostatní plochy
-  trvalý zábor ostatní plochy
-  dočasný zábor zemědělské půdy (ZPF)
-  trvalý zábor zemědělské půdy (ZPF)

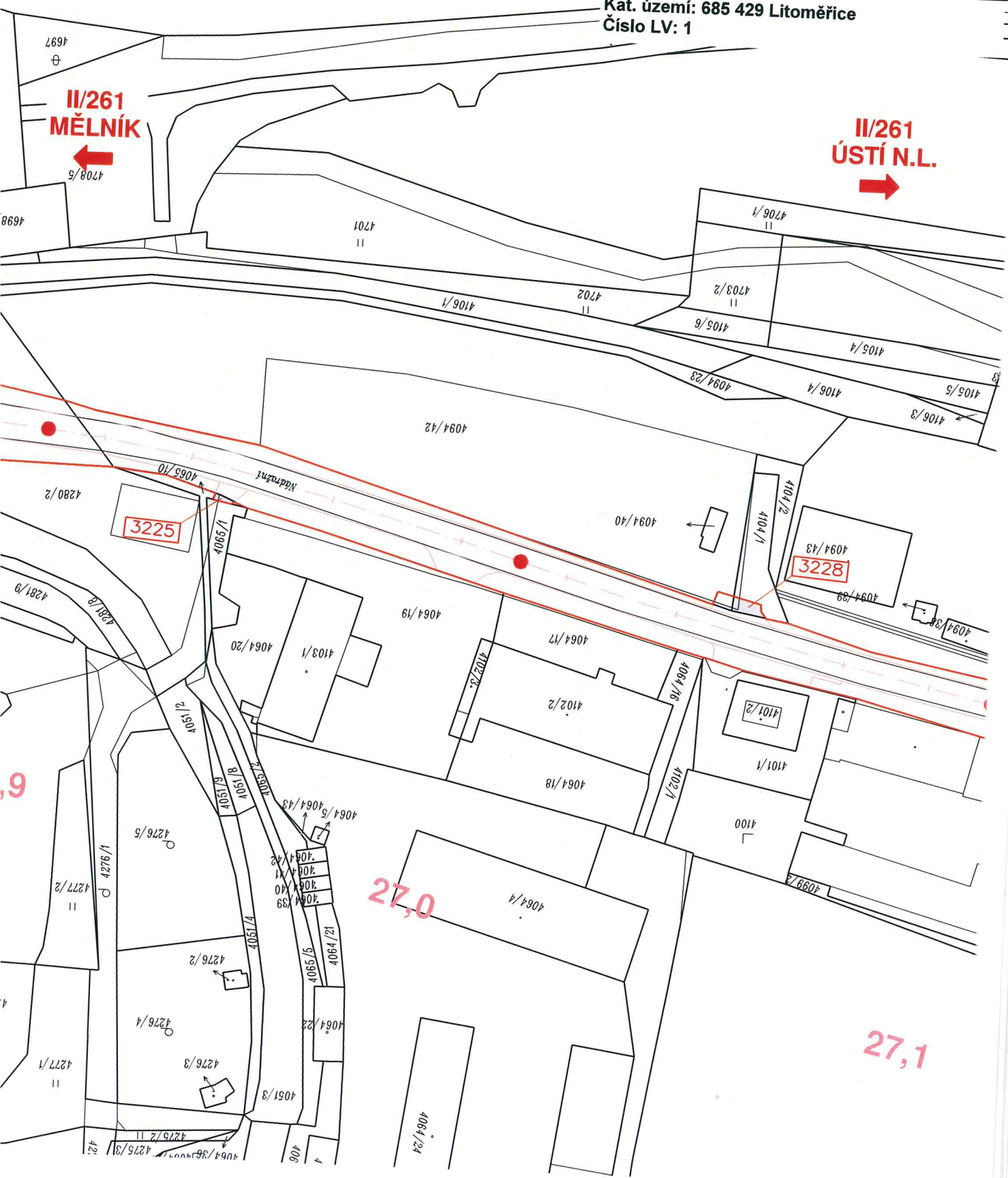
— hranice záboru

Kat. území: 685 429 Litoměřice
Číslo LV: 1








**II/261
MĚLNÍK**

**II/261
ÚSTÍ N.L.**



ZÁBOROVÝ ELABORÁT M 1:1 000

LEGENDA:

-  dočasný zábor ostatní plochy
-  trvalý zábor ostatní plochy
-  dočasný zábor zemědělské půdy (ZPF)
-  trvalý zábor zemědělské půdy (ZPF)
-  hranice záboru

Kat. území: 685 429 Litoměřice
Číslo LV: 1

II/261
MĚLNÍK
←

II/261
ÚSTÍ N.L.
→

SO 103
Polepy - Litoměřice

SO 104
Litoměřice - Žalhostice

km 27,832

3232

3231

4072/2	4073	4074	4075	4076	4077	4078	4079	4080	4081	4082	4083	4084	4085	4086	4087
--------	------	------	------	------	------	------	------	------	------	------	------	------	------	------	------

4071/1

4071/11

4071/34

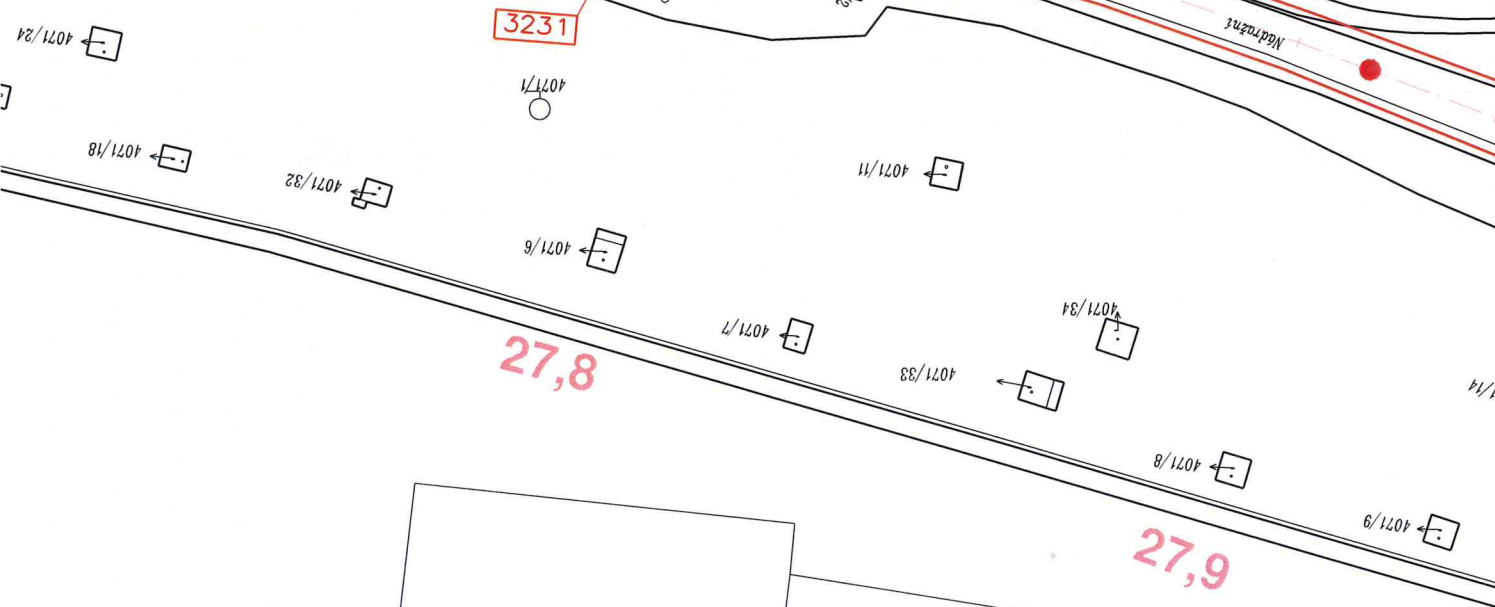
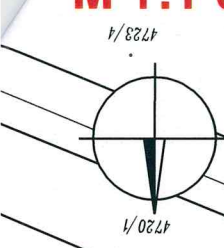
4071/33

4071/8

4071/9





27,8

27,9



ZÁBOROVÝ ELABORÁT M 1:1 000

LEGENDA:

-  dočasný zábor ostatní plochy
-  trvalý zábor ostatní plochy
-  dočasný zábor zemědělské půdy (ZPF)
-  trvalý zábor zemědělské půdy (ZPF)
- hranice záboru

Kat. území: 770 442 Třeboutice
Číslo LV: 414

II/261
MĚLNÍK

II/261
ÚSTÍ N.L.

24,5

24,6






3184

3186

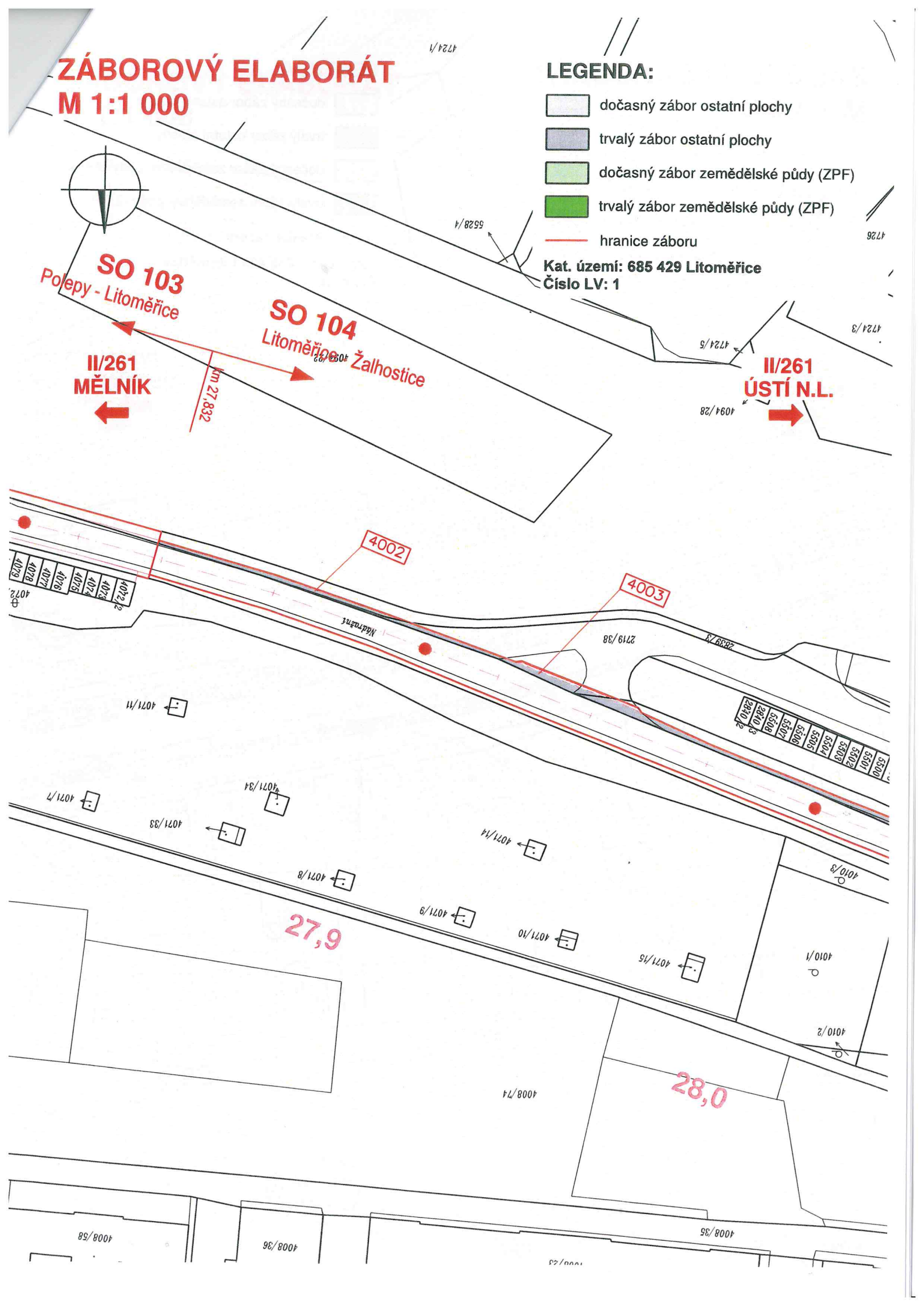
ZÁBOROVÝ ELABORÁT

M 1:1 000

LEGENDA:






-  dočasný zábor ostatní plochy
-  trvalý zábor ostatní plochy
-  dočasný zábor zemědělské půdy (ZPF)
-  trvalý zábor zemědělské půdy (ZPF)
-  hranice záboru

Kat. území: 685 429 Litoměřice
Číslo LV: 1

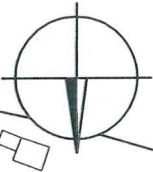


ZÁBOROVÝ ELABORÁT M 1:1 000

LEGENDA:

-  dočasný zábor ostatní plochy
-  trvalý zábor ostatní plochy
-  dočasný zábor zemědělské půdy (ZPF)
-  trvalý zábor zemědělské půdy (ZPF)
-  hranice záboru

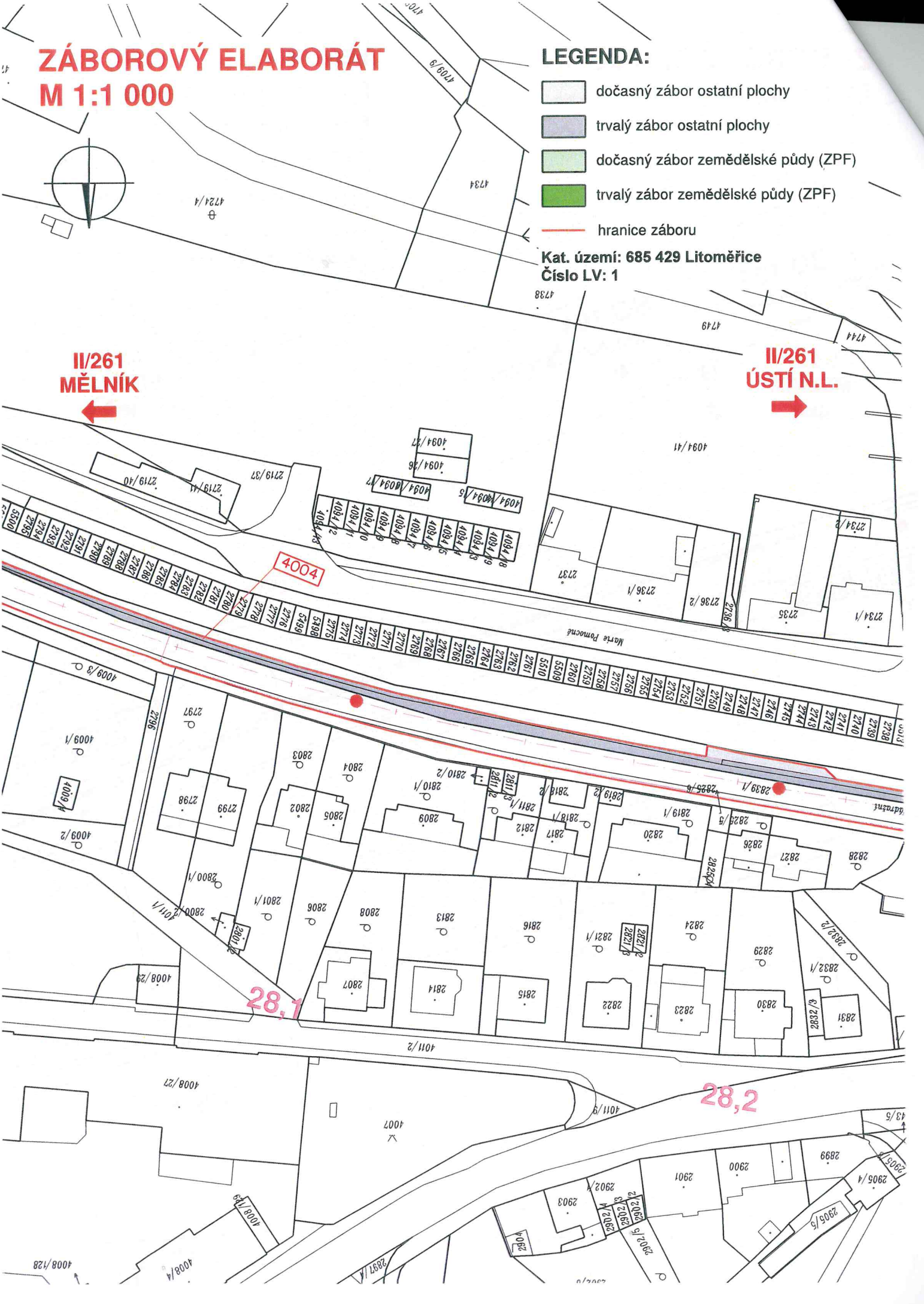
Kat. území: 685 429 Litoměřice
Číslo LV: 1



**II/261
MĚLNÍK**








**II/261
ÚSTÍ N.L.**



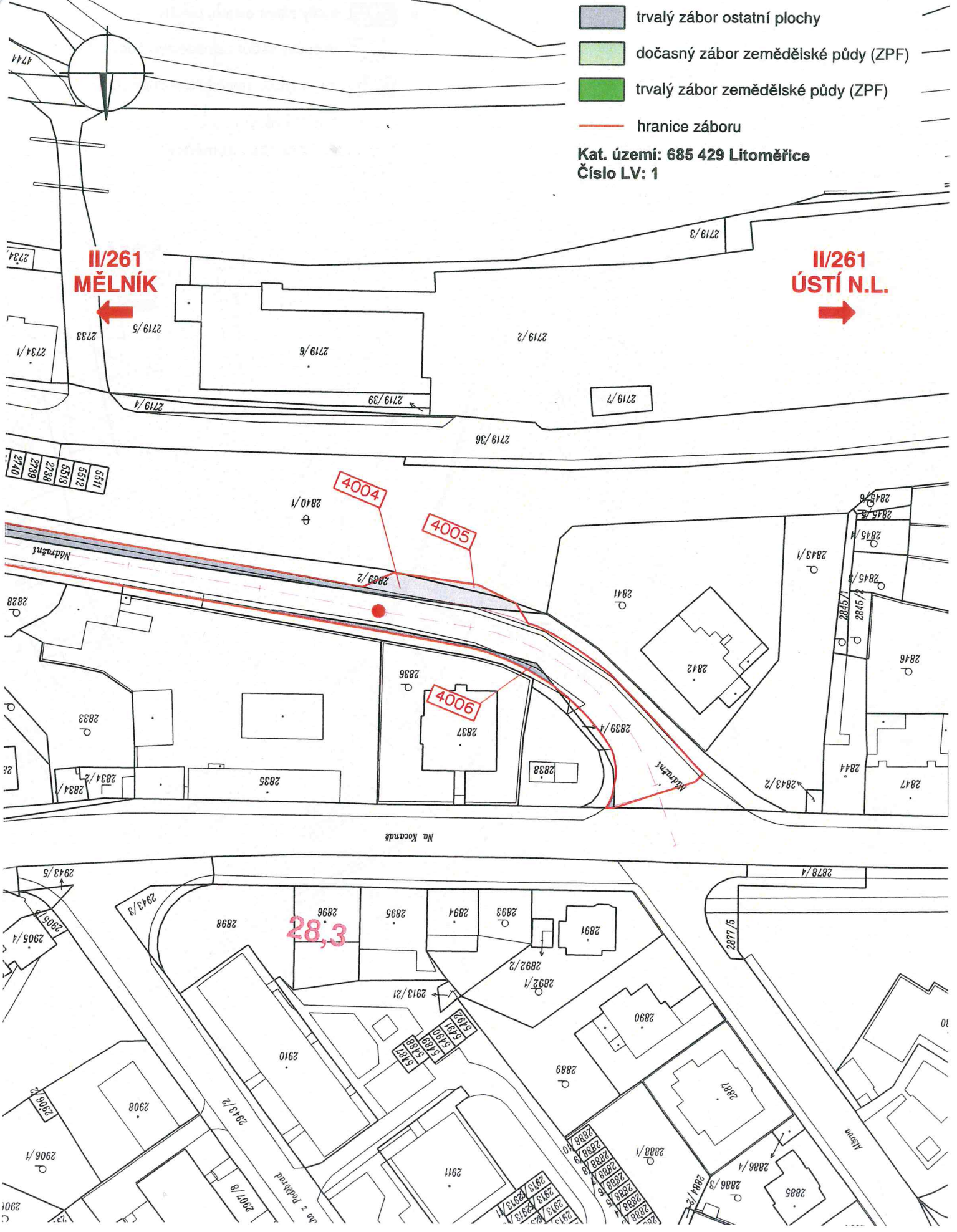
ZÁBOROVÝ ELABORÁT

M 1:1 000

LEGENDA:

-  dočasný zábor ostatní plochy
-  trvalý zábor ostatní plochy
-  dočasný zábor zemědělské půdy (ZPF)
-  trvalý zábor zemědělské půdy (ZPF)
-  hranice záboru






Kat. území: 685 429 Litoměřice
Číslo LV: 1



ZÁBOROVÝ ELABORÁT

M 1:1 000

LEGENDA:

-  dočasný zábor ostatní plochy
-  trvalý zábor ostatní plochy
-  dočasný zábor zemědělské půdy (ZPF)
-  trvalý zábor zemědělské půdy (ZPF)
-  hranice záboru

Kat. území: 685 429 Litoměřice
Číslo LV: 1

II/261
MĚLNÍK

II/261
ÚSTÍ N.L.

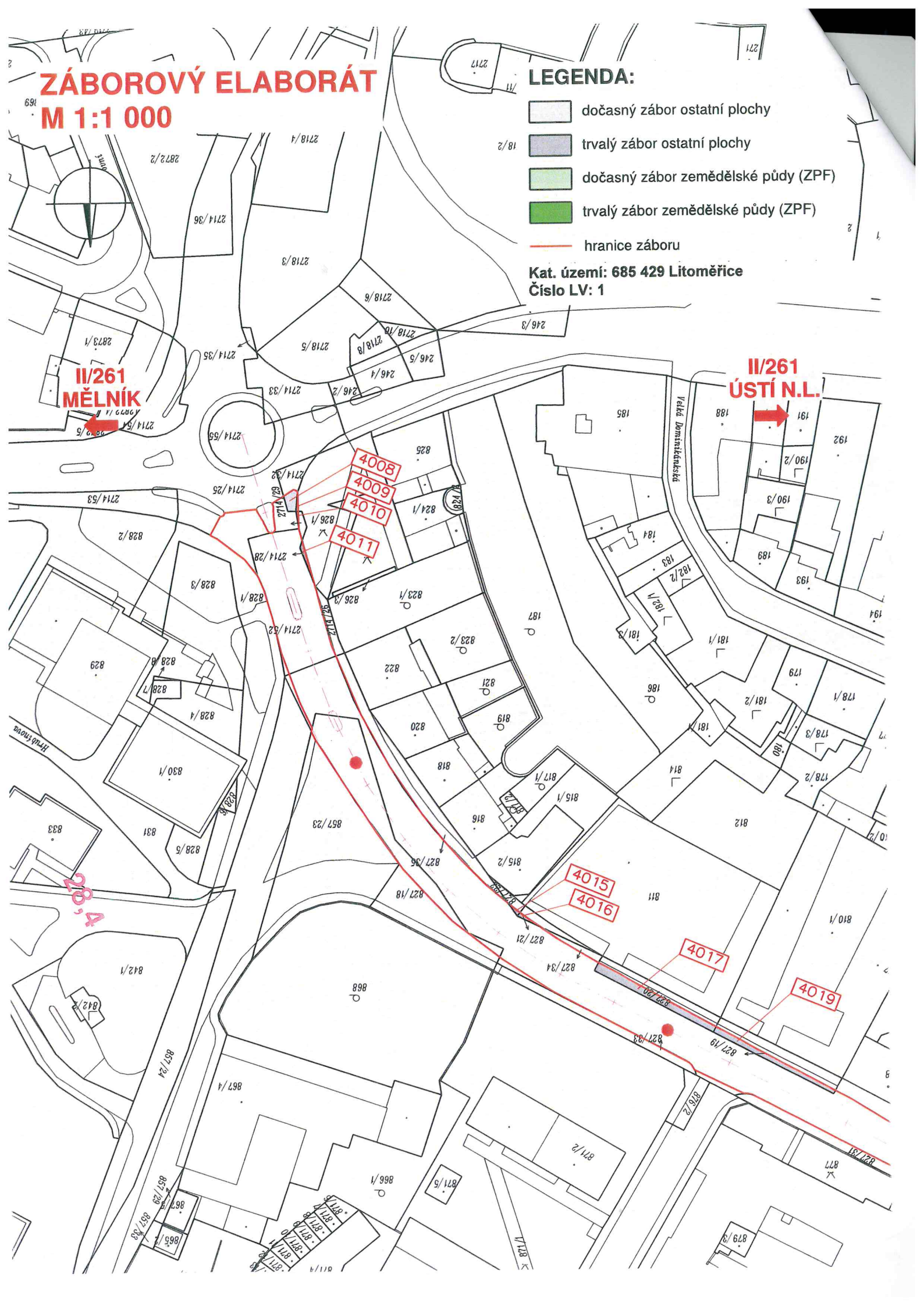
4008
4009
4010
4011

4015
4016

4017

4019

20,4

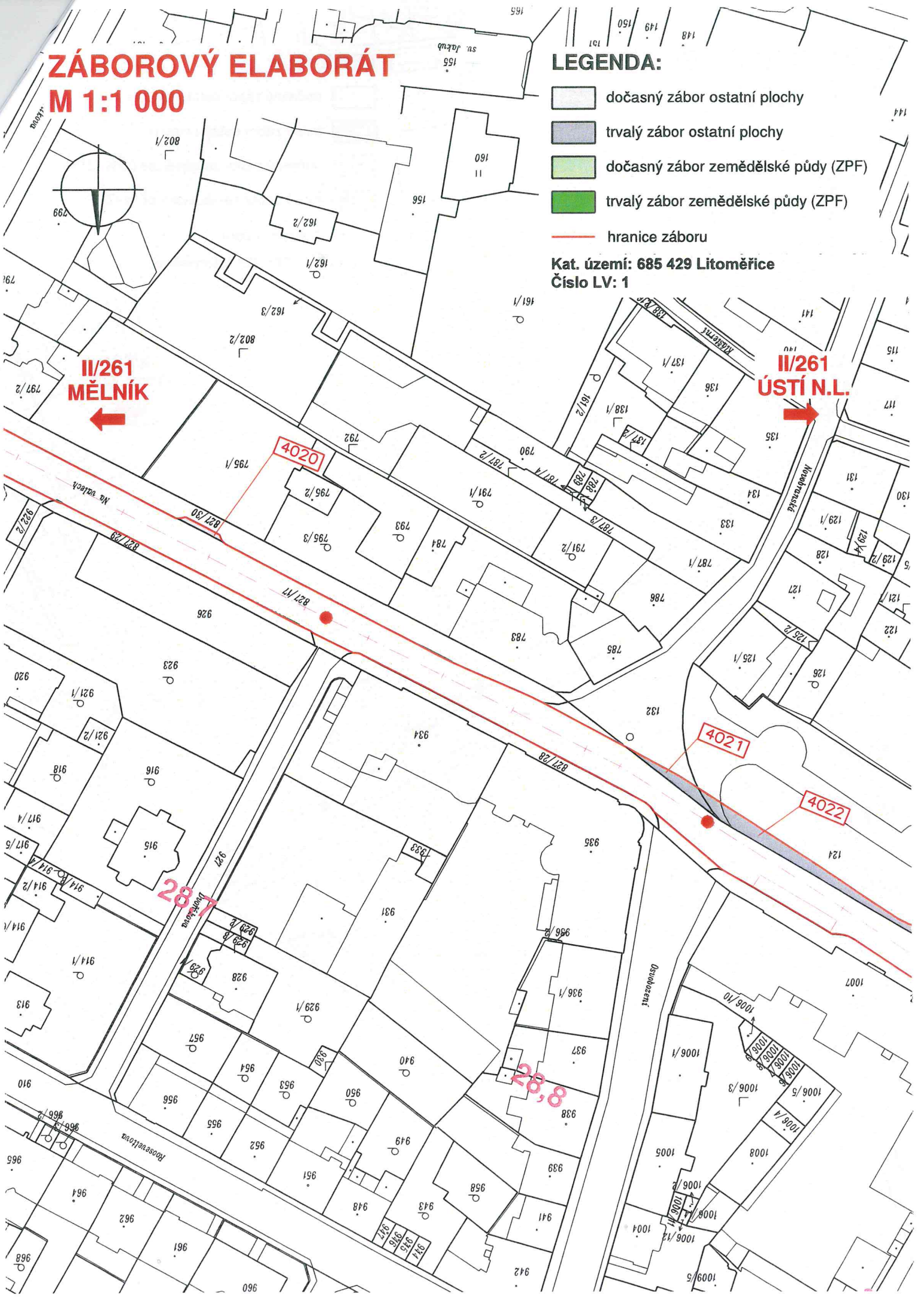


ZÁBOROVÝ ELABORÁT M 1:1 000

LEGENDA:

- dočasný zábor ostatní plochy
- trvalý zábor ostatní plochy
- dočasný zábor zemědělské půdy (ZPF)
- trvalý zábor zemědělské půdy (ZPF)
- hranice záboru

Kat. území: 685 429 Litoměřice
Číslo LV: 1



**II/261
MĚLNÍK**

**II/261
ÚSTÍ N.L.**

4020

4021

4022






28

28,8

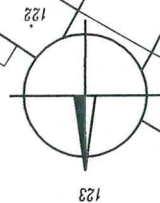
ZÁBOROVÝ ELABORÁT

M 1:1 000

LEGENDA:

-  dočasný zábor ostatní plochy
-  trvalý zábor ostatní plochy
-  dočasný zábor zemědělské půdy (ZPF)
-  trvalý zábor zemědělské půdy (ZPF)
-  hranice záboru

Kat. území: 685 429 Litoměřice
Číslo LV: 1



II/261
MĚLNÍK
←

II/261
ÚSTÍ N.L.
→

4023

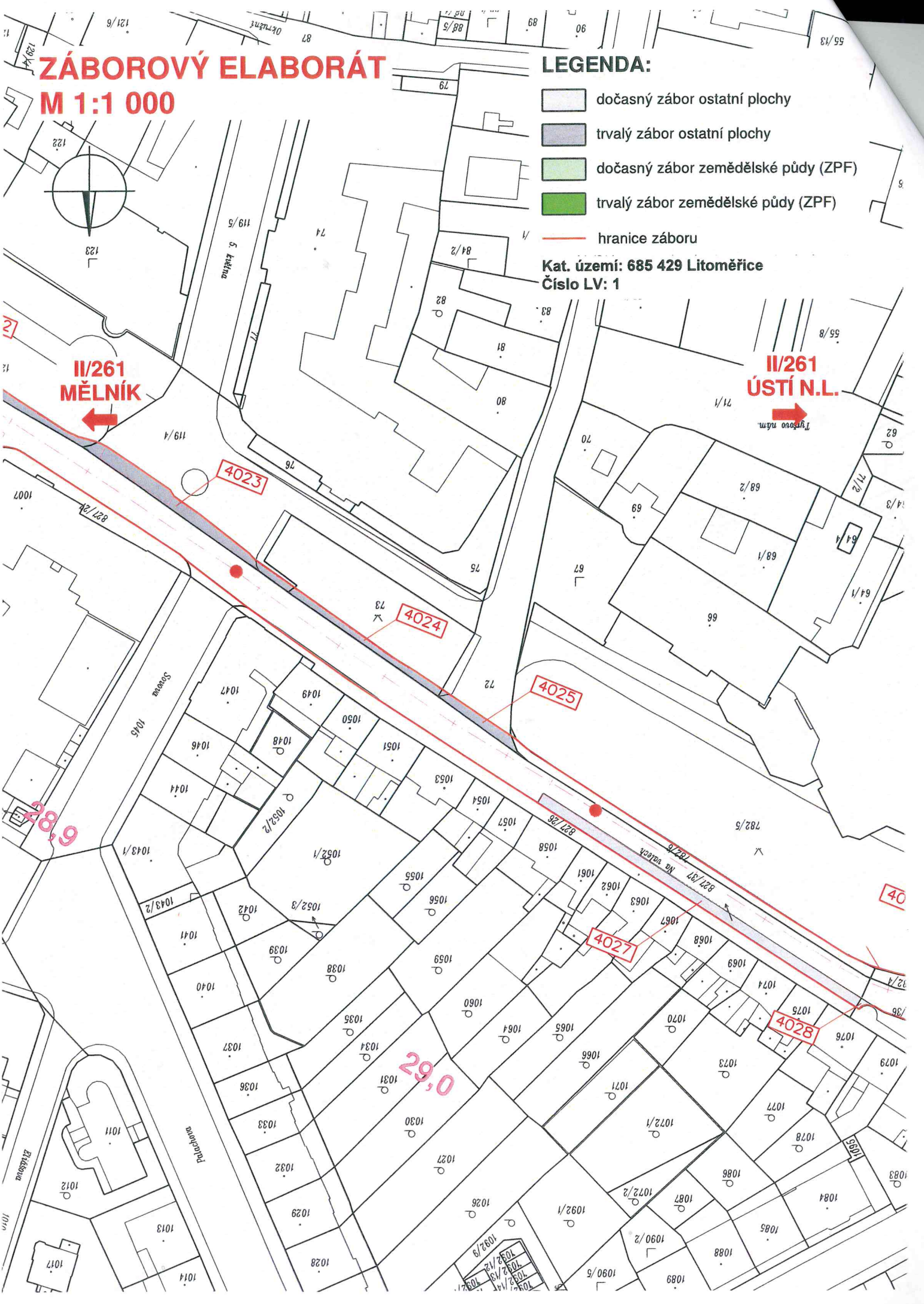
4024

4025

4027






4028

29,0



ZÁBOROVÝ ELABORÁT M 1:1 000

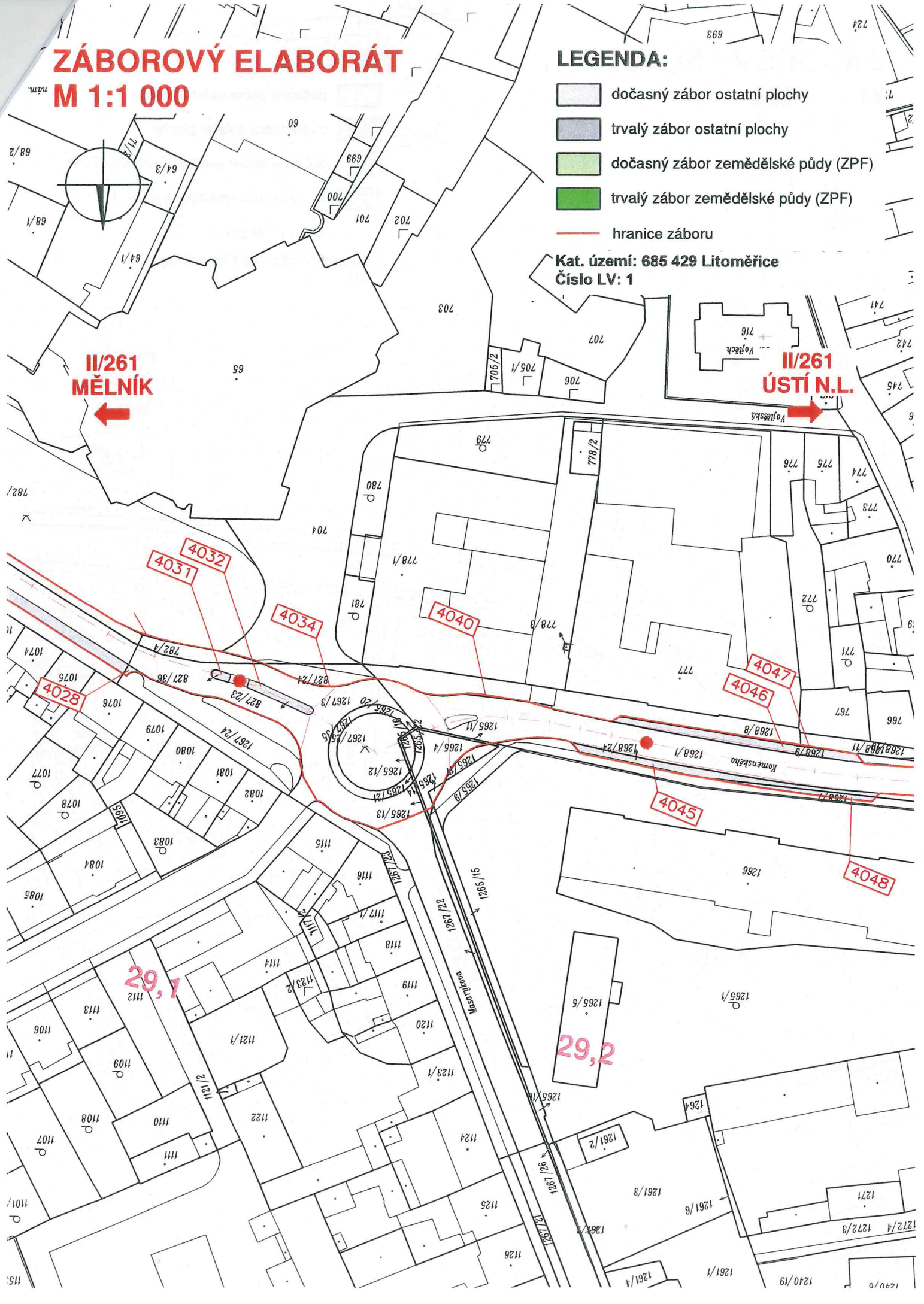
LEGENDA:

-  dočasný zábor ostatní plochy
-  trvalý zábor ostatní plochy
-  dočasný zábor zemědělské půdy (ZPF)
-  trvalý zábor zemědělské půdy (ZPF)
-  hranice záboru

Kat. území: 685 429 Litoměřice
Číslo LV: 1

II/261
MĚLNÍK

II/261
ÚSTÍ N.L.








29,6

29,2

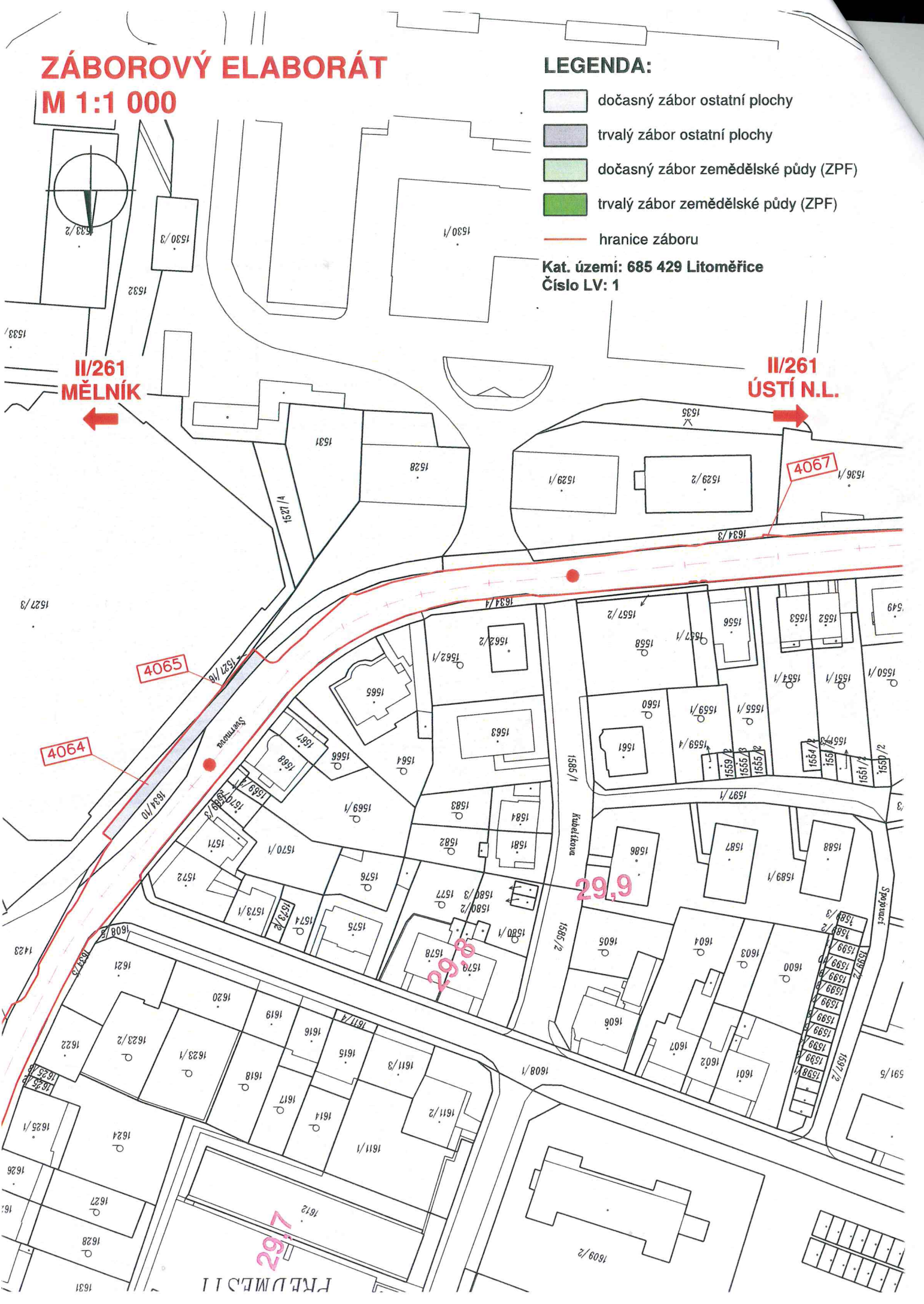
ZÁBOROVÝ ELABORÁT

M 1:1 000

LEGENDA:

-  dočasný zábor ostatní plochy
-  trvalý zábor ostatní plochy
-  dočasný zábor zemědělské půdy (ZPF)
-  trvalý zábor zemědělské půdy (ZPF)
-  hranice záboru

Kat. území: 685 429 Litoměřice
Číslo LV: 1



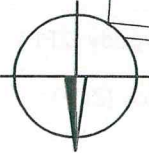
297

6,62

6,62

ZÁBOROVÝ ELABORÁT

M 1:1 000



LEGENDA:

- dočasný zábor ostatní plochy
- trvalý zábor ostatní plochy
- dočasný zábor zemědělské půdy (ZPF)
- trvalý zábor zemědělské půdy (ZPF)
- hranice záboru

Kat. území: 685 429 Litoměřice
Číslo LV: 1

**II/261
MĚLNÍK**

**II/261
ÚSTÍ N.L.**

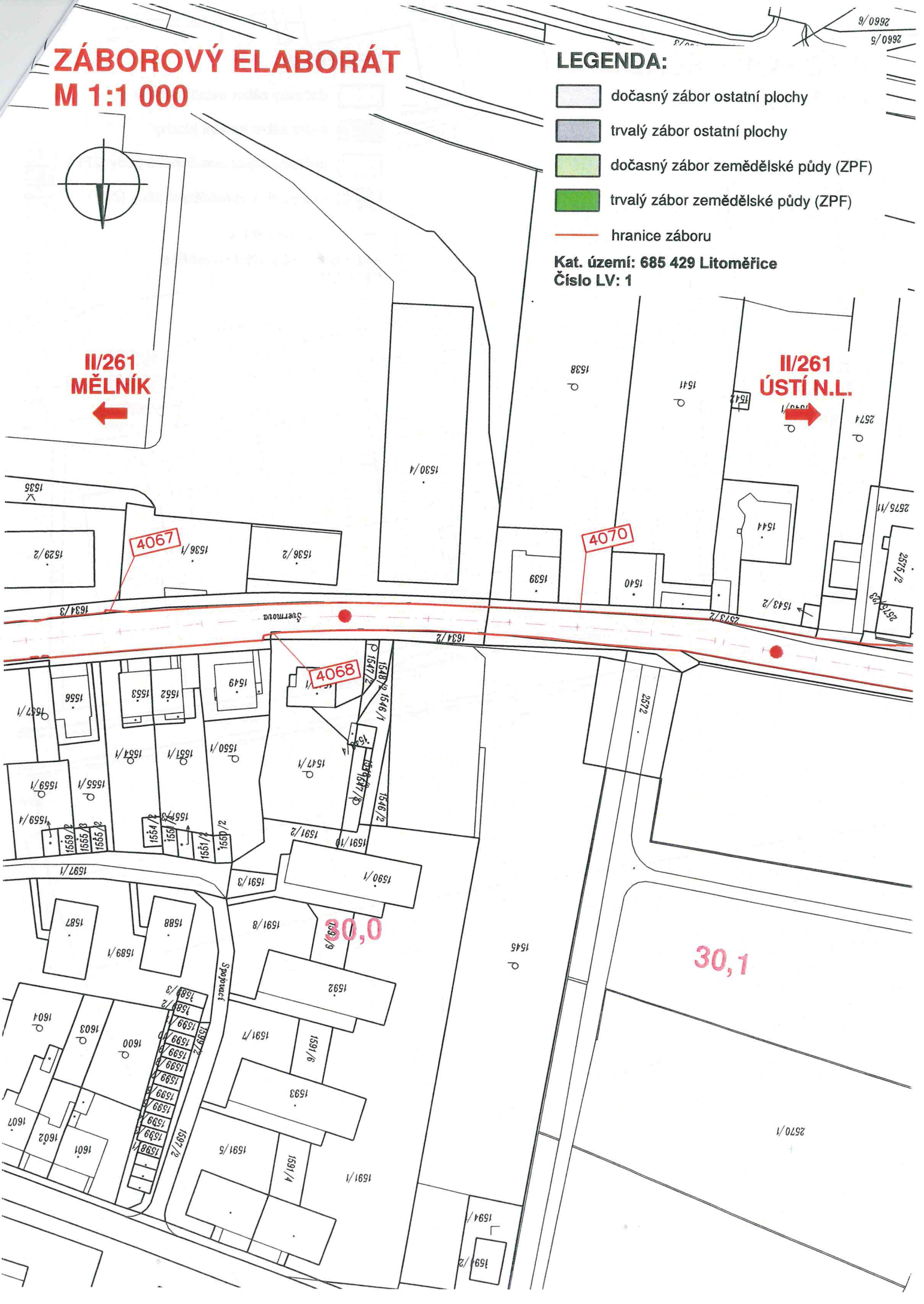
4067

4070

4068

30,0






30,1



ZÁBOROVÝ ELABORÁT

M 1:1 000

LEGENDA:

-  dočasný zábor ostatní plochy
-  trvalý zábor ostatní plochy
-  dočasný zábor zemědělské půdy (ZPF)
-  trvalý zábor zemědělské půdy (ZPF)
-  hranice záboru

Kat. území: 685 429 Litoměřice
Číslo LV: 1

