

KUPNÍ SMLOUVA

Č.: S 736/13/104_

uzavřená dle ust. § 2079 a násl. zák. č. 89/2012 Sb., občanský zákoník, ve znění pozdějších předpisů
(dále jen „občanský zákoník“)

Smluvní strany:

Lesy České republiky, s.p.

se sídlem Hradec Králové, Přemyslova 1106/19, Nový Hradec Králové, PSČ 500 08
zapsán v obchodním rejstříku vedeném Krajským soudem v Hradci Králové, oddíl AXII, vložka 540
IČO: 42196451, DIČ: CZ42196451

Zastoupený Ing. Pavlem Indrou, ředitelem Krajského ředitelství, na základě Pověření ze dne 22.7.2019
uděleného Ing. Josefem Vojáčkem, generálním ředitelem
(dále jen „prodávající“) na straně jedné

a

Jaromír Cejn ek, RČ : 53 [REDACTED]

trvale bytem Malá Morávka [REDACTED]

(dále jen „kupující“) na straně druhé

uzavírají níže uvedeného dne, měsíce a roku tuto

KUPNÍ SMLOUVU

I.

Úvodní ustanovení

1. Proávající prohlašuje, že Česká republika je výlučným vlastníkem a Lesy České republiky, s.p. má právo hospodařit s následujícími nemovitými věcmi – pozemky:

Číslo parcely	Druh pozemku	Výměra v m ²	Prodávaná výměra v m ²	Katastrální území	LV	Obec
75/3	Ostatní plocha	84	84	Karlov pod Pradědem	161	Malá Morávka
81	Ostatní plocha	86	21	Karlov pod Pradědem	161	Malá Morávka
Celkem			105			

zapsány v katastru nemovitostí u Katastrálního úřadu pro Moravskoslezský kraj, Katastrálního pracoviště Bruntál, na LV č.161, pro obec Malá Morávka a k.ú. Karlov pod Pradědem.

Geometrickým plánem č.1001-290/2019 ze dne 16.8.2019 byl z pozemku p.č. 81 oddělen pozemek **p.č. 81/2, ostatní plocha o výměře 21 m²**, k.ú. Karlov po Pradědem, který je společně s p.č. **75/3 předmětem převodu touto kupní smlouvou.**

Geometrický plán č. 1001-290/2019 je nedílnou součástí této kupní smlouvy.

II.**Kupní cena**

1. Prodávající na základě této smlouvy prodává kupujícímu do výlučného vlastnictví předmět koupě uvedený v čl. I. této smlouvy se všemi jeho součástmi a příslušenstvím za dohodnutou kupní cenu ve výši **80.000,- Kč,- Kč** (slovy: Osmdesáttisíckorunčeských). Kupní cena byla stanovena dohodou.
2. Kupující tímto předmět koupě uvedený v čl. I. této smlouvy včetně všech součástí a příslušenství od prodávajícího za tuto kupní cenu kupuje do výlučného vlastnictví.
3. Smluvní strany ujednaly, že veškeré náklady vzniklé v souvislosti s převodem vlastnického práva k předmětu koupě dle této smlouvy ve prospěch, jdou k tíži kupujícího.

III.**Způsob úhrady kupní ceny**

Smluvní strany ujednaly, že kupní cena, tj. částka ve výši 80.000,- Kč (slovy: Osmdesáttisíckorunčeských), bude kupujícím zaplacená prodávajícímu nejpozději do 10 dnů od oboustranného podpisu této smlouvy, a to bezhotovostně ve prospěch účtu prodávajícího, č.ú. 19-743 600 277/0100, VS 73613. V opačném případě je prodávající oprávněn od této smlouvy odstoupit. Za den úhrady se považuje den, kdy byla kupní cena připsána ve prospěch účtu prodávajícího.

IV.**Stav předmětu koupě**

1. Prodávající prohlašuje, že ke dni oboustranného podpisu této smlouvy neuzavřel smlouvu o převodu vlastnického práva týkajícího se předmětu koupě s jinými osobami a že v právu nakládat s předmětem koupě není pro naplnění účelu této smlouvy nikterak omezen.
2. Prodávající prohlašuje, že na předmětu koupě neváznou ke dni oboustranného podpisu této smlouvy žádná zástavní práva, věcná břemena, právo stavby či jiná omezení.
3. Kupující prohlašuje, že byl ze strany prodávajícího řádně seznámen se stavem předmětu koupě a tento je mu dobře znám, což níže stvrzuje svým podpisem.
4. Smluvní strany ujednaly, že nebezpečí škody na nemovité věci přechází na kupujícího ke dni vkladu vlastnického práva dle této smlouvy do katastru nemovitostí.

V.**Vklad do katastru nemovitostí, poplatky**

1. Po převodu vlastnického práva k předmětu koupě na základě této kupní smlouvy se vlastníkem předmětu koupě stane kupující.
2. Návrh na vklad vlastnického práva do katastru nemovitostí podá pouze prodávající poté, co mu bude ze strany kupujícího zaplacená ujednaná kupní cena, resp. poté, co bude peněžitá částka odpovídající kupní ceně v plné výši připsána ve prospěch účtu prodávajícího.
3. Poplatek spojený s návrhem na vklad vlastnického práva do katastru nemovitostí se zavazuje uhradit kupující.
4. Daň z nabytí nemovitých věcí bude uhrazena příslušnému finančnímu úřadu v souladu s platnými a účinnými právními předpisy.

VI.**Odstoupení od smlouvy**

1. Kterákoliv ze smluvních stran má právo odstoupit od této smlouvy,

- a) pokud vklad vlastnického práva k předmětu smlouvy nebo dalších práv dle této smlouvy nebude v termínu do 12ti měsíců ode dne podání návrhu na vklad vlastnického práva na místně příslušný katastrální úřad a pracoviště zapsán,
 - b) v případě poskytnutí nepravdivých informací druhou smluvní stranou nebo pokud se ukáže prohlášení druhé smluvní strany v této smlouvě jako nepravdivá,
 - c) v případě, že prodlení s uhrazením kupní ceny ve smyslu čl. III. této smlouvy bude delší než 30 dnů.
2. Odstoupení od smlouvy je účinné okamžikem doručení písemného oznámení o odstoupení druhé smluvní straně. Odstoupením od této smlouvy se tato smlouva ruší od počátku.
 3. V případě odstoupení od této smlouvy v souladu s touto smlouvou se obě smluvní strany zavazují potvrdit svým podpisem návrh na zpětvzetí návrhu na vklad vlastnického práva na místně příslušný katastrální úřad a pracoviště, a to nejpozději do 5 (pěti) pracovních dnů po doručení odstoupení od této smlouvy a po doručení písemné žádosti s návrhem zpětvzetí.

VII.

Další ujednání

Pro případ prodlení kupujícího s úhradou jakékoli platby dle této smlouvy se kupující zavazuje zaplatit prodávajícímu smluvní pokutu ve výši 0,05% z kupní ceny, a to za každý i započatý den prodlení. Právo prodávajícího na náhradu škody či jiná jeho práva vyplývající z právních předpisů a této smlouvy tím nejsou dotčena.

VIII.

Doložky platnosti

1. Pro platnost této smlouvy je v souladu se Statutem LČR, zákonem o státním podniku, zákonem o lesích, nutný souhlas Ministerstva zemědělství ČR, které rovněž vykonává jménem státu funkci zakladatele LČR (dále jen „Zakladatel“) ve smyslu:
 - a) ustanovení § 17 odst. 2 zákona č. 77/1997 Sb., o státním podniku, ve znění pozdějších předpisů.
2. Zakladatel udělil předchozí souhlas s nakládáním s určeným majetkem ve smyslu ustanovení § 17 odst. 2 zákona č. 77/1997 Sb., o státním podniku, ve znění pozdějších předpisů, pod č.j.: 47675/2017-MZE-13221 ze dne 1. 9. 2017, v odstavci 6.5.7. Statutu LČR.

IX.

Criminal compliance doložka

Smluvní strany níže svým podpisem stvrzují, že v průběhu vyjednávání o této smlouvě vždy jednaly a postupovaly čestně a transparentně, a současně se zavazují, že takto budou jednat i při plnění této smlouvy a veškerých činnostech s ní souvisejících.

Smluvní strany se dále zavazují vždy jednat tak a přijmout taková opatření, aby nedošlo ke vzniku důvodného podezření na spáchání trestného činu či k samotnému jeho spáchání (včetně formy účastenství), v důsledku tedy jednat tak, aby kterékoliv ze smluvních stran nemohla být přičtena odpovědnost podle zákona č. 418/2011 Sb., o trestní odpovědnosti právnických osob a řízení proti nim, ve znění pozdějších předpisů, nebo nevznikla trestní odpovědnost fyzických osob (včetně zaměstnanců) podle zákona č. 40/2009 Sb., trestní zákoník, ve znění pozdějších předpisů, případně aby nebylo zahájeno trestní stíhání proti jakémukoli ze smluvních stran včetně jejich zaměstnanců podle platných a účinných právních předpisů.


LČR, s.p. za tímto účelem vytvořil tzv. Criminal Compliance Program Lesů České republiky, s.p. (www.lesycr.cz/ccp), a v jeho rámci přijal závazek vymezovat se proti jakémukoli protiprávnímu a neetickému jednání a nastavil postupy k prevenci a odhalování takového jednání.

X.
Závěrečná ustanovení

1. Obě smluvní strany jsou oprávněny a v případech stanovených zákonem i povinny uveřejnit smlouvu a její dodatky včetně metadat v rozsahu a způsobem dle zákona č. 340/2015 Sb., o zvláštních podmínkách účinnosti některých smluv, uveřejňování těchto smluv a o registru smluv (zákon o registru smluv), v účinném znění. Obě smluvní strany jsou s uveřejněním smlouvy a jejích dodatků včetně metadat srozuměny.
2. Kupující výslovně prohlašuje, že souhlasí s tím, aby prodávající ve smyslu příslušných ustanovení zák. č. 110/2019 Sb., o zpracování osobních údajů, v účinném znění, shromáždil a zpracoval o kupujícím údaje, zejména jméno, příjmení, rodné číslo a bydliště, a to za účelem jejich eventuelního použití při realizaci práv a povinností prodávajícího a kupujícího v souvislosti s touto smlouvou. K jiným účelům nesmí být těchto údajů použito.
3. Pokud není v této smlouvě ujednáno jinak, řídí se vztahy mezi smluvními stranami příslušnými obecně platnými právními předpisy, zejména občanským zákoníkem, ve znění pozdějších předpisů.
4. V případě změny identifikačních údajů smluvních stran se tyto zavazují vzájemně se o této skutečnosti bez zbytečného odkladu písemně informovat.
5. Tuto smlouvu lze měnit a doplňovat pouze písemnými vzestupně číslovanými dodatky podepsanými oběma smluvními stranami.
6. V případě, že příslušný katastrální úřad neprovede zápis do KN dle této smlouvy, zavazují se smluvní strany k poskytnutí vzájemné součinnosti a podání nového návrhu na vklad do KN bez zbytečného odkladu.
7. V případě, že by některé ustanovení této smlouvy bylo neplatné nebo neúčinné, není tím dotčena platnost nebo účinnost ostatních ustanovení smlouvy. V takovém případě se smluvní strany zavazují, že nahradí ustanovení zněním novým tak, aby se nové ustanovení co nejvíce přiblížilo předmětu a účelu ustanovení původního.
8. Tato smlouva nabývá platnosti dnem podpisu oběma smluvními stranami, účinnosti dnem uveřejnění v registru smluv dle zákona č. 340/2015 Sb.
9. Tato smlouva je vyhotovena v počtu 4 stejnopisů, z nichž po 2 vyhotoveních obdrží každá ze smluvních stran.
10. Smluvní strany prohlašují, že si tuto smlouvu přečetly a na důkaz správnosti a souhlasu připojují prosty omylu své vlastnoruční podpisy.

Prodávající


V Šumperku dne 13-10-2020



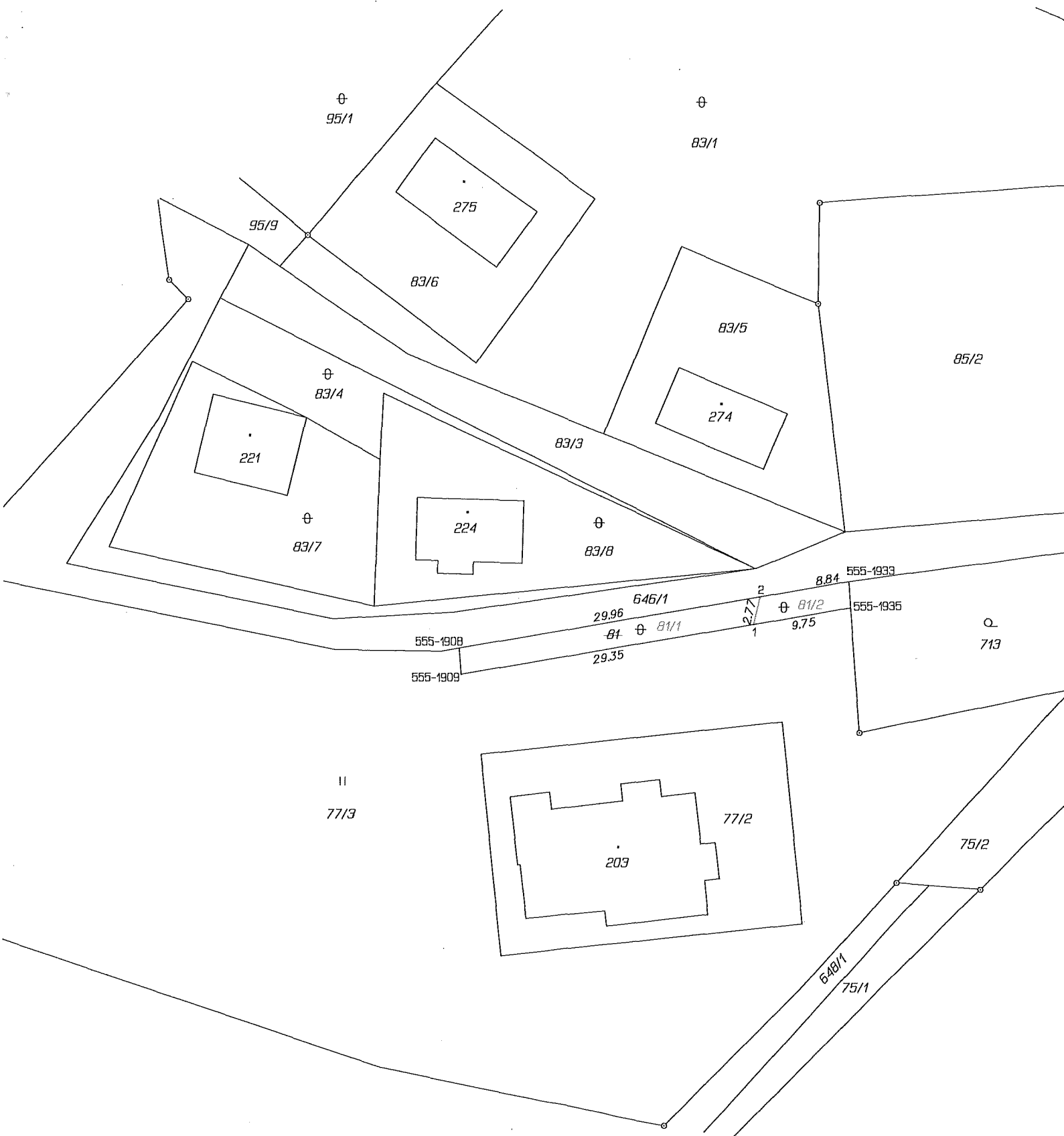
Lesy České republiky, s.p.
Ing. Pavel Indra
ředitel Krajského ředitelství

Kupující

V Malé Morávce dne 12. 10. 2020



Jaromír Cejnek



Seznam souřadnic (S-JTSK)
Číslo bodu Souřadnice pro zápis do KN

	Y	X	Kód kv.	Poznámka
k.ú. Karlov pod Pradědem (690228)				
555-1908	538904.11	1074848.98	8	dřevěný kolík
555-1909	538903.93	1074851.56	8	dřevěný kolík
555-1933	538865.65	1074842.59	8	dřevěný kolík
555-1935	538865.47	1074845.17	8	dřevěný kolík
1	538875.07	1074846.76	8	hřeb
2	538874.42	1074844.05	8	hřeb

VÝKAZ DOSAVADNÍHO A NOVÉHO STAVU ÚDAJŮ KATASTRU NEMOVITOSTÍ														
Dosavadní stav				Nový stav										
Označení pozemku parc. číslem	Výměra parcely		Druh pozemku Způsob využití	Označení pozemku parc. číslem	Výměra parcely		Druh pozemku Způsob využití	Typ stavby	Způs. určení výměr	Porovnání se stavem evidence právních vztahů				
	ha	m ²			ha	m ²				Díl přechází z pozemku označeného v katastru nemovitostí	dřívější poz. evidenci	Číslo listu vlastnictví	Výměra dílu	
81		86	ostat. pl. neplodná půda	81/1	65	ostat. pl. neplodná půda			0	81	161	65		
				81/2	21	ostat. pl. neplodná půda			0	81	161	21		
		86			86									

GEOMETRICKÝ PLÁN pro rozdělení pozemku		Geometrický plán ověřil úředně oprávněný zeměměřický inženýr:		Stejnopis ověřil úředně oprávněný zeměměřický inženýr:	
Jméno, příjmení: [redacted]		Jméno, příjmení: [redacted] n		Jméno, příjmení: [redacted] n	
Číslo položky seznamu úředně oprávněných zeměměřických inženýrů: 2488/10		Číslo položky seznamu úředně oprávněných zeměměřických inženýrů: 2488/10		Číslo položky seznamu úředně oprávněných zeměměřických inženýrů: 2488/10	
Dne: 16. srpna 2019 Číslo: 388/2019		Dne: 22. srpna 2019 Číslo: 236/2019		Dne: 22. srpna 2019 Číslo: 236/2019	
Náležitosti a přesnosti odpovídá právním předpisům.		Tento stejnopis odpovídá geometrickému plánu v elektronické podobě uloženému v dokumentaci katastrálního úřadu.		Tento stejnopis odpovídá geometrickému plánu v elektronické podobě uloženému v dokumentaci katastrálního úřadu.	
Vyhotovitel: [redacted]		Katastrální úřad souhlasí s očištváním parcel.		Ověřen stejnopisu geometrického plánu v listinné podobě.	
Číslo plánu: 1001-290/2019		KÚ pro Moravskoslezský kraj KP Bruntál		KÚ pro Moravskoslezský kraj KP Bruntál	
Okres: Bruntál		PGP-558/2019-801		PGP-558/2019-801	
Obec: Malá Morávka		2019.08.21 09:29:00 CEST		2019.08.21 09:29:00 CEST	
Kat. území: Karlov pod Pradědem					
Mapový list: Bruntál 5-7/14					
Dosavadním vlastníkům pozemků byla poskytnuta možnost seznámit se v terénu s průběhem navrhovaných nových hranic, které byly označeny předepsaným způsobem: hřeby					