

P.2 Přehled stavbou dotčených pozemků

Název stavby : PREL B Smilovice, VTL plynovod - I/38 Luštěnice - Újezd - SO 512

Č. stavby : 8800098120

Zpracovatel :

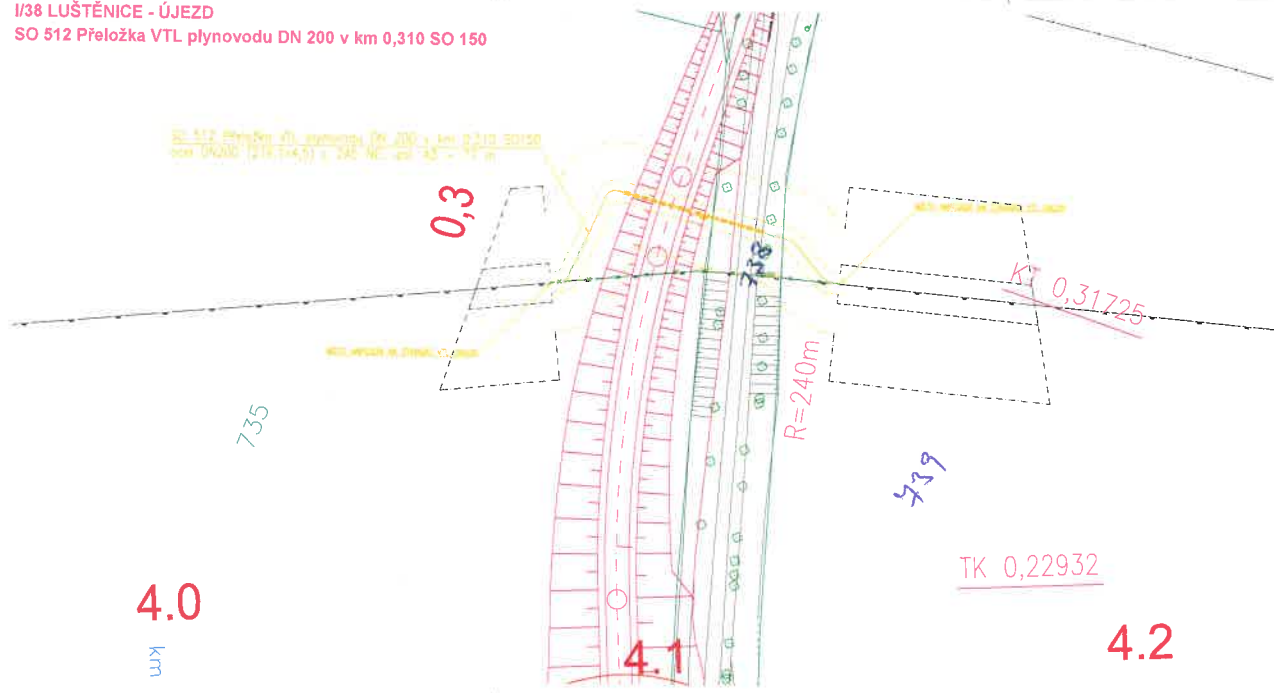
Reg.č.		Katastrální území	Číselný kód katastrálního území	Obec	Okres	Druh číslování (Zde se uvede číselný kód 1 - stavební parcela 2 - pozemková parcela)	Parcelní číslo pozemku dle KN p.č. *1	Parcelní číslo pozemku dle ZE (PK, GP, EN) *2	Díl parcely u pozemku ve ZE *4	Typ parcely (zde se uvede typ - KN nebo ZE)	Původ parcely ZE (PK, GP, EN, aj.)	LV č.	Výměra pozemku (m2) *3	Délka průniku PZ *5	Plocha průniku PZ *6	Plátce DPH *7	Poznámka
poř.č.	č. smlouvy (SOSB VB)																
1		Újezdec u Luštěnic	773590	Smilovice	Mladá Boleslav	2	735			KN		93	35995	1			
2		Újezdec u Luštěnic	773590	Smilovice	Mladá Boleslav	2	738			KN		10001	3469	1			
3		Újezdec u Luštěnic	773590	Smilovice	Mladá Boleslav	2	739			KN		93	41201	1			

Tabulku řadit dle toku plynu

Komentáře:




- *1 Doplnovat pouze parcely evidované dle KN
- *2 Doplnovat pouze parcely evidované dle ZE (PK, GP, EN, aj.)
- *3 Vyplňovat údaj uvedený v katastru nemovitostí
- *4 Vyplnit číslo dílu parcely evidované dle ZE (1 až nekonečno)
- *5 Do políčka **Délka průniku PZ** se vyplní, pokud je pozemek dotčen plynárenským zařízením vždy hodnotu **1**
- *6 Do políčka **Plocha průniku PZ** se vyplní, pokud je pozemek dotčen pouze ochranným pásmem vždy hodnotu **1**, Když je pozemek dotčen plynárenským zařízením, nebude vyplněno políčko **Plocha průniku PZ**.
- *7 Do políčka **Plátce DPH** se vyplní text **Ano**, a to pouze u plátců DPH zbytek políček v tomto sloupci zůstane prázdný.

I/38 LUŠTĚNICE - ÚJEZD
SO 512 Přeložka VTL plynovodu DN 200 v km 0,310 SO 150



- INŽENÝRSKÉ SÍTĚ:
- KANALIZACE STAVAJÍCÍ / PŘELOŽKA
 - VODNÁ STAVAJÍCÍ / PŘELOŽKA
 - PLYNOVOD VTL STAVAJÍCÍ / PŘELOŽKA
 - PLYNOVOD STL STAVAJÍCÍ / PŘELOŽKA
 - KANALIZACE STAVAJÍCÍ / PŘELOŽKA
 - ZÁVLAKY STAVAJÍCÍ / PŘELOŽKA
 - VEDENÍ VVN STAVAJÍCÍ / PŘELOŽKA
 - VEDENÍ VN STAVAJÍCÍ / PŘELOŽKA
 - VEDENÍ MN STAVAJÍCÍ / PŘELOŽKA
 - VEDENÍ SÚDLŽNÍ STAVAJÍCÍ / PŘELOŽKA
 - PLYNOVOD VTL STAVAJÍCÍ / PŘELOŽKA
 - PLYNOVOD STL STAVAJÍCÍ / PŘELOŽKA
 - KOVA OCHRANNÁ PÁSMA
 - NOVÁ BEZPEČNOSTNÍ PÁSMA
 - ROZDÍLANÍ MEZI OBECNÝMI
 - HRANICE KATASTRÁLNÍHO OZEMÍ
 - HRANICE PARCELY KN
 - HRANICE OCHRANNÉ A MOČNOSTI SKRÝTÝCH OPRAV A PODROVNICE
 - JINÁ STAVBA, ŘSD ČR
 - STAVBA JINÉHO INVESTORA
 - SONDY IČP

Souřadnicový systém S-JTSK, Výškový systém Bpv

 ŘEDITELSTVÍ SILNIC A DÁLNIC ČR Na Franklini 516/50, 145 05 PRAHA 4 ŘEDITELSTVÍ SILNIC A DÁLNIC ČR I/38 LUŠTĚNICE - ÚJEZD	
ZPRACOVATEL: HBH / AFRY CZ / LINK PROJEKT / GEOTEST / SAGASTA zastoupení: HBH Projekt spol. s r.o., Kaskádová 5, 602 00 Brno Hlavní inženýr projektu: Ing. Marek KAČENÁK Číslo zhotovitele: 20100340	
	
ZODPOVĚDNÝ PROJEKTANT: Ing. Marek HLADNÝ KONTROLOVAL: Ing. Marek HLADNÝ KRAJ: STŘEDNĚČESKÝ KO: ÚJEZDICE U LUŠTĚNICE	 emh system PROJEKT A NEBO PLYNOVÝCH ÚJEZDŮ VYKONÁVÁME PRO VÁS NA: 222 222 222
NÁZEV ÚJEZDU/SITĚ: I/38 LUŠTĚNICE - ÚJEZD SO 512 Přeložka VTL plynovodu DN 200 v km 0,310 SO 150	DOKUMENT: 4. A4 FORMÁT: 1:500 ÚČEL: DOP. Číslo zakázky: 2010/0340 Číslo soupravy: 05.
NÁZEV MĚŘENÍ: SITUACE SO 512	