

Smlouva o zřízení služebnosti

č. povinného: 51/18/2020

č. oprávněného: MO 027 160

uzavřena v souladu s ustanovením § 1257 a násl. zákona č. 89/2012 Sb. občanský zákoník ve znění pozdějších předpisů,
mezi

Statutární město Most, zapsáno do registru ekonomických objektů
Zastoupeno: Mgr. Janem Paparegou, primátorem města
IČO: 00266094
DIČ: CZ00266094
Sídlo: Most, Radniční 1/2, PSČ 434 01
Bankovní spojení: Česká spořitelna, a.s., č.ú. 19 - 1041368359/0800
Identifikátor DS: pffbvy

(dále jen „Povinný“ nebo „vlastník pozemku“) na straně jedné

a

Severočeská vodárenská společnost a.s.,
zapsaná v obchodním rejstříku vedeném Krajským soudem v Ústí nad Labem, oddíl B, vložka 466
zastoupená: [REDACTED]
IČO: 49099469
DIČ: CZ49099469
Sídlo: Teplice, Přítkovská 1689, PSČ 415 50
Identifikátor DS: 7egt9my

(dále jen jako „Oprávněný“) na straně druhé

uzavírají na základě vzájemného konsenzu tuto smlouvu o zřízení služebnosti
v tomto znění:

I.

1. Povinný je výhradním vlastníkem pozemků parc. č. 1828/1, parc. č. 2552, a parc. č. 2626/3 v k.ú. Most II, zapsaných na LV č. 1 pro obec Most v katastru nemovitostí Katastrálního úřadu pro Ústecký kraj, Katastrálního pracoviště Most (dále též „služebné pozemky“).

II.

1. Podle ustanovení § 1257 a násl. zákona č. 89/2012 Sb., občanský zákoník, uzavírají smluvní strany tuto smlouvu, kterou se zřizuje ve prospěch oprávněného k tíži částí služebných pozemků pozemková služebnost inženýrské sítě – právo oprávněného vlastním nákladem a vhodným a bezpečným způsobem zřídít na částech služebných pozemků kanalizační řad a vodovodní řad a s nimi související objekty, a to včetně ochranného pásma kanalizačního řadu a vodovodního řadu v souladu s § 23 odst. 1 až 3 zákona č. 274/2001 Sb. o vodovodech a kanalizacích (dále též „vedení“) pro stavbu „**Most, Partyzánská – rekonstrukce kanalizace a vodovodu**“ č. stavby **MO 027 160**, v ul. Partyzánská v Mostě (dále též „stavba“), provozovat je a udržovat (dále „služebnost“).

2. Přesný rozsah služebnosti je vymezen geometrickým plánem pro vymezení rozsahu věcného břemene k části pozemku č. 6901-4/2020, vyhotoveným společností MESS GEO s.r.o., ověřeným úředně oprávněným zeměměřickým inženýrem Ing. Petrou Vokřálovou dne 8. 1. 2020 pod č. 4/2020 a potvrzeným Katastrálním úřadem pro Ústecký kraj, Katastrálním pracovištěm Most dne 8. 1. 2020 pod č. PGP-13/2020-508.

III.

1. Oprávněný přijímá oprávnění ze služebnosti a vlastník pozemku přijímá povinnost toto oprávnění ze služebnosti strpět.

IV.

1. Oprávněný je povinen se zdržet takového jednání, které by nepřiměřeně omezovalo vlastnické právo povinného nebo jeho právních nástupců. S výjimkou doby nezbytné nesmí na služebné části pozemku ničeho skladovat a parkovat zde silničními vozidly nebo stavebními stroji.
2. Oprávněný se zavazuje, že pozemky, na kterých bude provádět výkopové práce nebo jiné stavební práce, neprodleně po dokončení prací uvede na své náklady do řádného stavu, který bude minimálně stejný, jako před zahájením prací, provede na nich potřebné rekultivační práce, včetně biologické rekultivace a poté je předá správci veřejných prostranství, tj. odboru městské majetku. Pro případ prodlení s plněním těchto povinností se ujednává právo vlastníka pozemku uvést pozemek do původního stavu na náklady oprávněného.
3. Oprávněný je povinen nahradit povinnému škodu vzniklou v souvislosti se služebností.
4. Smluvní strany prohlašují, že jsou seznámeny s geometrickým plánem uvedeným v bodu 2. čl. II. této smlouvy, který je její nedílnou součástí.

V.

1. Služebnost se zřizuje úplatně za jednorázovou úplatu ve výši 120,- Kč/m² bez DPH, tj. celkem 197.160,- Kč bez DPH.
2. K jednorázové úplatě se podle § 56a odstavce 3 zákona č. 235/2004 Sb., o dani z přidané hodnoty, uplatní základní sazba daně.
3. Jednorázová úplata bude vlastníku pozemku zaplácena bezhotovostně na základě jím vystavené faktury. Sjednává se lhůta splatnosti této faktury 15 dnů od jejího doručení oprávněnému. Datem zdanitelného plnění je datum účinnosti této smlouvy.
4. V případě prodlení s úhradou jednorázové úplaty zaplatí oprávněný za každý i započatý den prodlení smluvní pokutu ve výši 0,03 % z dlužné částky, a to i když prodlení nezaviní. Vznikem povinnosti zaplatit pokutu není dotčeno právo vlastníka pozemků domáhat se náhrady škody, a to ani v rozsahu převyšujícím smluvní pokutu. Odstoupením od této smlouvy nezaniká právo na smluvní pokutu vy výši ke dni odstoupení vzniklé.
5. Smluvní pokuta je splatná na základě výzvy doručené oprávněnému do termínu uvedeného ve výzvě.

VI.

1. Služebnost se zřizuje na dobu neurčitou a zavazuje i případné právní nástupce povinného.

VII.

1. Tato smlouva se ujednává bez jakýchkoliv vedlejších ujednání. Její změny a doplňky jsou možné jen na základě písemného dodatku k této smlouvě, který bude tvořit neoddělitelnou přílohu této smlouvy a případně na základě vkladu do katastru nemovitostí.

VIII.

1. Uzavřená smlouva o zřízení služebnosti je podkladem návrhu na zahájení řízení o povolení vkladu služebnosti do katastru nemovitostí. Smluvní strany se dohodly, že k podání návrhu na vklad dle této smlouvy zmocňují a pověřují oprávněného. Poplatek spojený s tímto řízením se zavazuje zaplatit oprávněný.

IX.

1. Smluvní strany výslovně souhlasí s tím, aby tato smlouva byla vedena v evidenci smluv vedené statutárním městem Most, která bude přístupná dle zákona č. 106/1999 Sb., o svobodném přístupu k informacím, ve znění pozdějších předpisů, a která obsahuje údaje o smluvních stranách, předmětu smlouvy, číselné označení této smlouvy a datum jejího uzavření. Údaji o smluvních stranách se u fyzických osob rozumí zejména údaj o jménu, příjmení, datu narození a místě trvalého pobytu.
2. Smluvní strany prohlašují, že skutečnosti uvedené v této smlouvě nepovažují za obchodní tajemství a udělují svolení k jejich zpřístupnění ve smyslu zák. 106/1999 Sb., a zveřejnění bez stanovení jakýchkoliv dalších podmínek.

3. Sjednává se, že smluvní strany považují povinnost doručit písemnost do vlastních rukou za splněnou i v případě, že adresát zásilku, odeslanou na jeho v této smlouvě uvedenu či naposledy písemně oznámenou adresu pro doručování, odmítne převzít, její doručení zmaří nebo si ji v odběrní lhůtě nevyzvedne, a to desátým dnem od dne vypravení písemnosti.

4. V případě, že některé ustanovení této smlouvy je nebo se stane neúčinné, zůstávají ostatní ustanovení účinná. Smluvní strany se zavazují nahradit neúčinné ustanovení ustanovením jiným, účinným, které svým obsahem a smyslem odpovídá nejlépe obsahu a smyslu ustanovení původního, neúčinného. Smluvní strany sjednávají, že veškeré spory z této smlouvy budou řešit primárně dohodou.

5. Smluvní strany sjednávají, že se tato smlouva řídí právním řádem ČR, zejména zákonem č. 89/2012 Sb., občanský zákoník, v platném znění.

6. Tato smlouva podléhá uveřejnění v registru smluv dle zákona č. 340/2015 Sb., o zvláštních podmínkách účinnosti některých smluv, uveřejňování těchto smluv a o registru smluv (zákon o registru smluv). Smluvní strany se dohodly, že smlouvu v souladu s tímto zákonem uveřejní povinný, a to nejpozději do 30 kalendářních dnů od podpisu smlouvy. V případě nesplnění tohoto ujednání může uveřejnit smlouvu v registru oprávněný.

7. Po uveřejnění v registru smluv obdrží oprávněný do datové schránky potvrzení z registru smluv. Potvrzení obsahuje metadata, je ve formátu.pdf, označeno uznávanou elektronickou značkou a opatřeno kvalifikovaným časovým razítkem. Smluvní strany se dohodly, že oprávněný nebude, kromě potvrzení o uveřejnění smlouvy v registru smluv, nijak dále o této skutečnosti informován.

8. Při nakládání s osobními údaji se zaměstnanci řídí Nařízením Evropského parlamentu a Rady (EU) 2016/679 ze dne 27. dubna 2016 o ochraně fyzických osob v souvislosti se zpracováním osobních údajů a o volném pohybu těchto údajů a o zrušení směrnice 95/46/ES (obecné nařízení o ochraně osobních údajů), zákonem č. 110/2019 Sb., o zpracování osobních údajů a dále pak ID_ST_076 Nakládání s osobními údaji.

9. S touto smlouvou vyslovila souhlas Rada města Mostu dne 21. 8. 2014 usnesením č. 516/13/2014/30 a dne 23. 7. 2020 usnesením č. RmM/1895/31/2020, která tvoří přílohu č. 1 této smlouvy.

10. Smluvní strany prohlašují, že uzavření této smlouvy se uskutečňuje dle jejich pravé a svobodné vůle a při jejím uzavírání nikdo nezneužil tísně, nezkušenosti, rozumové slabosti, rozrušení nebo lehkomyšlnosti druhé strany, aby dal sobě nebo jinému slíbit či poskytnout plnění, jehož majetková hodnota je k vzájemnému plnění v hrubém nepoměru. Na důkaz toho připojují své podpisy.

11. Tato smlouva byla vyhotovena ve třech stejnopisech, z nichž jeden stejnopis obdrží oprávněný, jeden povinný a jeden je určen pro úřední účely.


12. Tato smlouva nabývá platnosti dnem podpisu smluvních stran a účinnosti dnem jejího uveřejnění v registru smluv.

V Mostě, dne: - 6 -10- 2020


V Teplicích, dne: 25 -09- 2020

povinný:

oprávněný:
za společnost Severočeská vodárenská společnost a.s.



Mgr. Jan Páparega
primátor statutárního města Mostu



VÝKAZ DOSAVADNÍHO A NOVÉHO STAVU ÚDAJŮ KATASTRU NEMOVITOSTÍ

Dosavadní stav				Nový stav												
Označení pozemku parc. číslem	Výměra parcely		Druh pozemku	Označení pozemku parc. číslem	Výměra parcely		Druh pozemku	Typ stavby	Způsob určení výměr	Porovnání se stavem evidencí právních vztahů						
	ha	m ²	Způsob využití		ha	m ²	Způsob využití	Způsob využití			Díl přechází z pozemku označeného v katastru nemovitostí	dřívejší poz. evidenci	Číslo listu vlastnictví	Výměra dílu		Označení dílu
1828/1 2552 2626/3										1828/1 2552 2626/3		1 1 1				

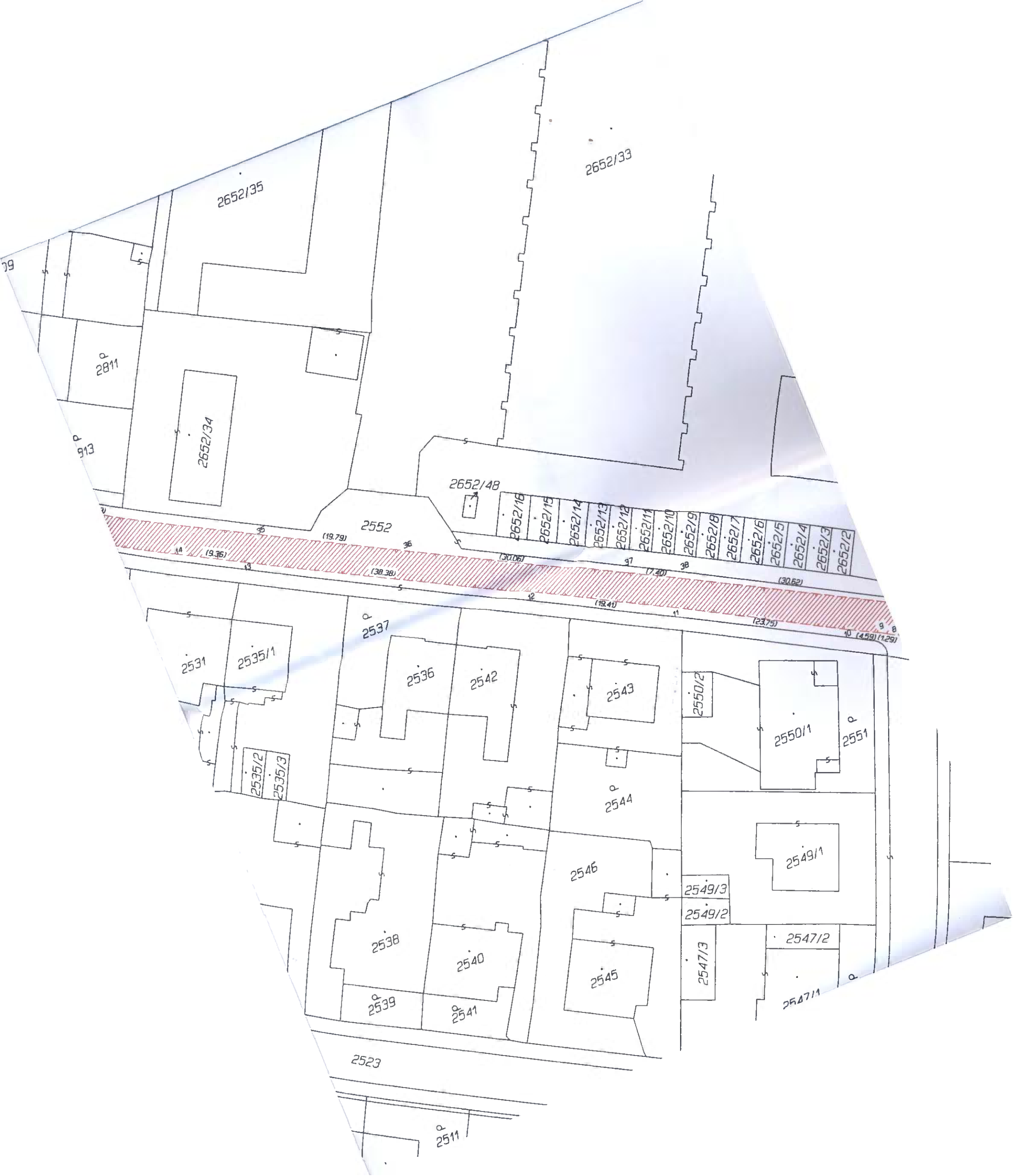
Oprávněný: Dle listiny

Druh věcného břemene: Právo vstupu, údržby a oprav

<p>GEOMETRICKÝ PLÁN pro vymezení rozsahu věcného břemene k části pozemku</p>	Geometrický plán ověřil úředně oprávněný zeměměřičský inženýr:		Stejnopis ověřil úředně oprávněný zeměměřičský inženýr:		
	Jméno, příjmení: Ing. Vokřálová Petra		Jméno, příjmení: Ing. Vokřálová Petra		
	Číslo položky seznamu úředně oprávněných zeměměřičských inženýrů: 1978/2000		Číslo položky seznamu úředně oprávněných zeměměřičských inženýrů: 1978/2000		
	Dne: 8. ledna 2020 Číslo: 4/2020		Dne: 9.1.2020 Číslo: 4/2020/02		
Náležitosti a přesnosti odpovídá právním předpisům.		Tento stejnopis odpovídá geometrickému plánu v elektronické podobě uloženému v dokumentaci katastrálního úřadu.			
<p>Vyhotovitel: MESS GEO s.r.o. K.H.Borovského 1144 434 01 Most</p> <p>Číslo plánu: 6901-4/2020</p> <p>Okres: Most</p> <p>Obec: Most</p> <p>Kat. území: Most II</p> <p>Mapový list: DKM(Most 6-4/11,12,13,14)</p> <p>Dosavadním vlastníkům pozemků byla poskytnuta možnost seznámit se v terénu s průběhem navržených nových hranic, které byly označeny předepsaným způsobem.</p>		<p>Katastrální úřad souhlasí s označováním parcel.</p> <p>KÚ pro Ústecký kraj KP Most Ing. Věra Březinová PGP-13/2020-508 2020.01.08 15:38:22 CET</p>		<p>Ověření stejnopisu geometrického plánu v listinné podobě.</p> 	









2652/31

265

2652/18

2652/30

- 2652/14
- 2652/13
- 2652/12
- 2652/11
- 2652/10
- 2652/9
- 2652/8
- 2652/7
- 2652/6
- 2652/5
- 2652/4
- 2652/3
- 2652/2

37 (7.30) 38 (30.62) 39 (41.07) 40 (10.56) 41 (32.90)

1 (23.75) 2 (4.59) 3 (1.29) 4 (25.61) 5 (16.63) 6

2550/2

2550/1

2551

2650

2651

2645

2644

2642/1

2643

2549/1

2649

2642/2

2635

2547/2

2648

2647

2646

2640

2641

2639

2547/1

2548

2596



2652/18

2652/29

2652/45

2653/2

2626/3

2643

2635/1

2634

2632/3

2632/1

2635/2

2633

2632/2

2628

2638

2636

2637

2631/1

2630

2618

(132.90)

(24.89)

(38.75)

(20.54)

(24.99)

(3.60)

(3.44)

(4.00)

3(1.37)

44

43

2

5

5

4

4

1

2

2

3

5

5

5

5

5

5

5

5

5

5

5

5

5

5

5

S

S

S

S

S

S

S

S

S

S

S

S

S

S

S

S

S

S

S

S

S

S

S

S

S

S

S

S

S

S

S

S

S

S

S

S

S

S

S

S

N

N

N

N

N

N

N

N

N

N

N

N

N

N

N

N

N

N

N

N

N

N

N

N

N

N

N

N

N

N

N

N

N

N

N

N

N

N

N

N

Seznam souřadnic (S-JTSK)
Číslo bodu Souřadnice pro zápis do KN
Y X Kód kv.

1	791636.38	988594.08	3
2	791634.63	988590.48	3
3	791640.71	988591.97	3
4	791662.50	988580.58	3
5	791680.69	988570.82	3
6	791709.63	988555.17	3
7	791723.98	988546.77	3
8	791746.61	988534.78	3
9	791747.69	988534.09	3
10	791751.79	988532.02	3
11	791772.63	988520.64	3
12	791789.73	988511.46	3
13	791823.67	988493.53	3
14	791831.92	988489.12	3
15	791862.78	988473.04	3
16	791863.14	988472.72	3
17	791866.38	988471.02	3
18	791869.89	988469.12	3
19	791895.06	988455.54	3
20	791905.51	988451.15	3
21	791913.55	988448.05	3
22	791929.80	988441.17	3
23	791951.59	988432.33	3
24	791980.01	988421.28	3
25	791984.27	988419.67	3
26	791989.06	988418.00	3
27	791988.07	988415.17	3
28	791982.52	988417.11	3
29	791981.51	988415.17	3
30	791955.76	988426.08	3
31	791930.59	988436.38	3
32	791893.14	988451.70	3
33	791883.77	988457.12	3
34	791865.30	988466.96	3
35	791821.22	988490.39	3
36	791803.72	988499.64	3
37	791777.15	988513.70	3
38	791770.62	988517.18	3
39	791743.56	988531.51	3
40	791707.71	988551.54	3
41	791698.35	988556.45	3
42	791672.79	988569.92	3
43	791637.80	988588.77	3
44	791639.47	988592.57	3
45	791860.68	988469.41	3
46	791862.59	988473.13	3

89

Výpis z usnesení

13. schůze Rady města Mostu roku 2014, konané dne 21. 8. 2014 v zasedací místnosti č. P01

Usnesení č. 516/13/2014/30

Rada města

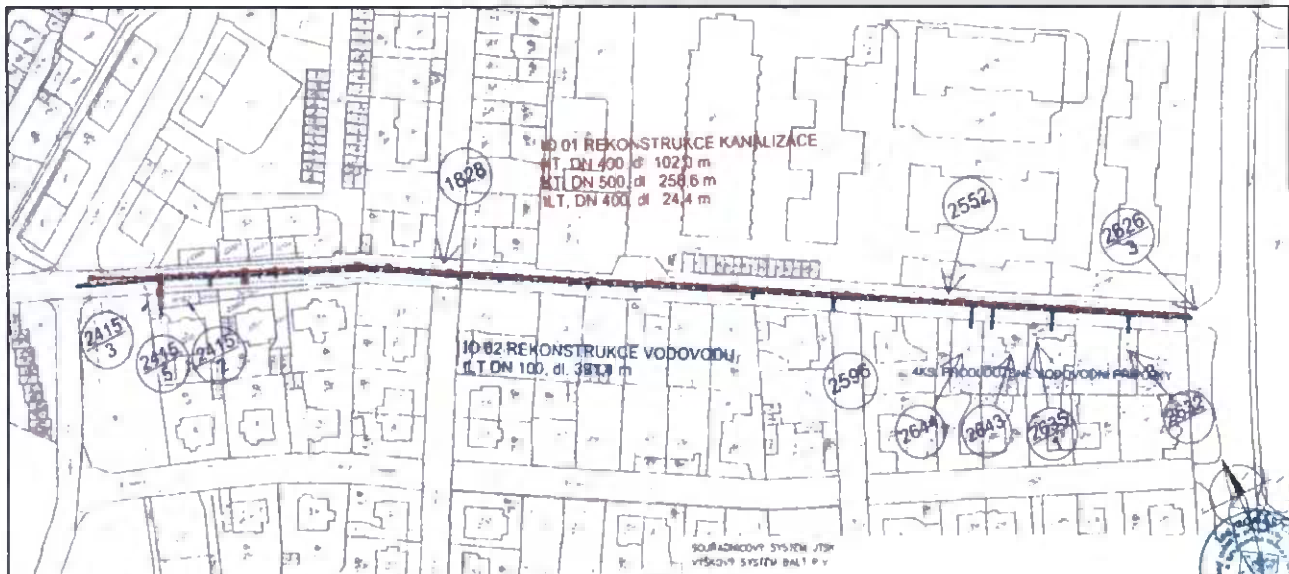
schvaluje

ve prospěch společnosti Severočeská vodárenská společnost a.s., IČO 49099469, zřízení služebnosti inženýrské sítě na služební části pozemku ppč. 1828, 2552, 2596 a 2626/3 v k.ú. Most II, pro stavbu „Most, Partyzánská – rekonstrukce kanalizace a vodovodu“ v ul. Partyzánská a Jana Kollára v Mostě, právo oprávněného vlastním nákladem a vhodným a bezpečným způsobem zřídit na služební části pozemku kanalizační řad a vodovodní řad, provozovat je a udržovat, za úhradu za zřízení služebnosti ve výši 120 Kč/m² bez DPH na ppč. 1828, 2552 a 2626/3 a úhradu ve výši 520 Kč/m² bez DPH na ppč. 2596 (výše úhrady za zřízení služebnosti však musí vždy činit v jedné smlouvě minimálně 10.000 Kč bez DPH); rozsah služebnosti bude určen geometrickým plánem. Smlouva o budoucí smlouvě o zřízení služebnosti bude uzavřena v souladu s Pravidly statutárního města Mostu pro zřizování věcných břemen a zákonem č. 89/2012 Sb., občanský zákoník, který má nad citovanými pravidly přednost. Budoucí oprávněný se zavazuje, že pozemky, na kterých bude provádět výkopové a jiné stavební práce, budou po dokončení prací uvedeny do řádného technického stavu, který bude minimálně stejný, jako před zahájením prací a poté budou předány správci veřejných prostranství, tj. společnosti Technické služby města Mostu a.s.

Zřízení služebnosti je podmíněno respektováním vyjádření:

Technické služby města Mostu a.s.:

- nutno respektovat podmínky vyjádření zn. OT/2014/132/Vá/1909-2014 ze dne 26. 5. 2014 a zn. OSČ/2014/69/Re/1909-2014 ze dne 23. 5. 2014.



87

Výpis z usnesení

31. schůze Rady města Mostu ve funkčním období 2018-2022, která se konala dne 23. 7. 2020
v zasedací místnosti č. 101 budovy Magistrátu města Mostu

Usnesení č. RmM/1895/31/2020

Rada města

schvaluje

revokaci usnesení RmM č. 516/13/2014/30 ze dne 21. 8. 2014 v části:

... ppč. 2596 ...

... úhradu ve výši 520 Kč/m² ...

(Důvodem částečné revokace usnesení je vyjmutí pozemku po zaměření skutečného provedení stavby geometrickým plánem č. 6901-4/2020 – zřízení služebnosti ve prospěch společnosti Severočeská vodárenská společnost a.s., IČO: 49099469).

8/1