

SMLOUVA O PACHTU – POZEMKY V DOBÝVACÍM PROSTORU č.: 188/2017/172

uzavřená ve smyslu ust. § 2332 a násl. zák. č. 89/2012 Sb., občanský zákoník,
(dále jen „občanský zákoník“)

Smluvní strany:

Lesy České republiky, s.p.,

se sídlem Hradec Králové, Přemyslova 1106/19, Nový Hradec Králové, PSČ 500 08,
zapsaný v Obchodním rejstříku vedeném Krajským soudem v Hradci Králové, oddíl AXII, vložka 540
zastoupený Ing. Danielem Szórádem, Ph.D., generálním ředitelem
IČO: 42196451, DIČ: CZ42196451

(dále jen „propachtovatel“) na straně jedné

a

Zemědělské družstvo Šonov u Broumova, družstvo

se sídlem čp. 340, Šonov, PSČ: 549 71
zapsaná v Obchodním rejstříku vedeném Krajským soudem v Hradci Králové oddíl Dr, vložka 167
zastoupené Pavlínou Švábovou, předsedkyní představenstva a Vladimírem Grusmanem,
místopředsedou představenstva
IČO: 47452901, DIČ: CZ47452901

(dále jen „pachtýř“) na straně druhé

uzavírají níže uvedeného dne, měsíce a roku tuto

SMLOUVU O PACHTU:

I.

Předmět smlouvy

1. Propachtovatel prohlašuje, že má právo hospodařit k níže uvedeným pozemkům, které jsou ve vlastnictví České republiky, a to:

Číslo parcely	Druh Pozemku	Výměra v m ²	Propachtovávaná výměra v m ²	Katastrální území	LV	Obec
část 1046/3	ostatní plocha	9 204	393	Rožmitál	-	Broumov
část 1049/2	ostatní plocha	835	8	Rožmitál	-	Broumov
část 1058/1	lesní pozemek	58 154	5 901	Rožmitál	2181	Broumov
1058/2	lesní pozemek	21 284	21 284	Rožmitál	-	Broumov
1058/3	lesní pozemek	14 509	14 509	Rožmitál	2181	Broumov
část 1095	lesní pozemek	39 476	1 808	Rožmitál	2181	Broumov
1124/3	lesní pozemek	4 489	4 489	Rožmitál	2181	Broumov
Celkem			48 392			

Uvedené pozemky (dále jen „předmětné pozemky“ nebo „předmět pachtu“) jsou zapsány v katastru nemovitosti u Katastrálního úřadu pro Královéhradecký kraj, Katastrální pracoviště Náchod.

2. Na základě Rozhodnutí Okresního úřadu Náchod, referátu životního prostředí, č. j.: 292/2000/ŽP/Do ze dne 19. 1. 2000 jsou pozemek p. č. 1058/3 o výměře 14.509 m², pozemek p. č. 1124/3 o výměře 4.489 m², pozemek p. č. 1058/2 o výměře 21.284 m², vše v k. ú. Rožmitál, dočasně odňaty z pozemků určených k plnění funkcí lesa, a to do 31. 12. 2016. Toto rozhodnutí je nedílnou přílohou č. 1 k této smlouvě (dále jen „Smlouva“).
Dále jsou na základě Rozhodnutí Okresního úřadu Náchod, referátu životního prostředí, č. j.: 2641/02/ŽP-Ba – a ze dne 22. 2. 2002 pozemek p. č. 1058/3 o výměře 5.271 m², pozemek p. č. 1124/3 o výměře 4.489 m² a pozemek 1058/2 o výměře 21.284 m², vše v k. ú. Rožmitál, změnou výše uvedeného rozhodnutí dočasně odňaty z pozemků určených k plnění funkcí lesa, a to do 31. 12. 2016. Toto rozhodnutí je nedílnou přílohou č. 2 k této Smlouvě.
Následně je na základě Rozhodnutí Městského úřadu Broumov, odboru životního prostředí, č. j.: 168/2003/ŽP/L/Vik-R ze dne 10. 3. 2003 s nabytím právní moci dne 21. 3. 2003 jsou pozemek p. č. 1058/2 o výměře 21.284 m², pozemek p. č. 1058/3 o výměře 10.770 m² a pozemek p. č. 1124/3 o výměře 4.489 m², vše v k. ú. Rožmitál, změnou výše uvedeného rozhodnutí dočasně odňaty z pozemků určených k plnění funkcí lesa, a to do 31. 12. 2016. Toto rozhodnutí je nedílnou přílohou č. 3 k této Smlouvě.
Dále na základě Rozhodnutí Městského úřadu Broumov, odboru životního prostředí, č. j.: 2474/2012/OŽP-Hv-11 ze dne 2. 2. 2012 s nabytím právní moci dne 6. 3. 2012 jsou pozemek p. č. 1058/2 o výměře 21.284 m², pozemek p. č. 1058/3 o výměře 10.770 m² a pozemek p. č. 1124/3 o výměře 4.489 m², vše v k. ú. Rožmitál, změnou výše uvedeného rozhodnutí dočasně odňaty z pozemků určených k plnění funkcí lesa, a to do 31. 12. 2016. Toto rozhodnutí je nedílnou přílohou č. 4 k této Smlouvě.
U výše uvedených rozhodnutí o dočasném odnětí pozemků z pozemků určených k plnění funkcí lesa je na základě Rozhodnutí Městského úřadu Broumov, odboru životního prostředí, č. j.: MUBR 19004/2016/OŽP-Hv-9 ze dne 30. 6. 2016 s nabytím právní moci dne 20. 7. 2016 je změněna doba platnosti rozhodnutí do 31. 12. 2040. Toto rozhodnutí je nedílnou přílohou č. 5 k této Smlouvě.
Dále je na základě Rozhodnutí Městského úřadu Broumov, odboru životního prostředí, č. j.: 21396/2010/OŽP-Hv-11 ze dne 22. 7. 2010 s nabytím právní moci dne 10. 8. 2010 část pozemku p. č. 1058/1 o výměře 5.901 m² a část pozemku p. č. 1095 o výměře 1.808 m² vše v k. ú. Rožmitál, dočasně odňaty z pozemků určených k plnění funkcí lesa, a to do 31. 12. 2040. Toto rozhodnutí je nedílnou přílohou č. 6 k této Smlouvě.
Část pozemku p. č. 1058/1 o výměře 5.901 m² v k. ú. Rožmitál je graficky znázorněna v geometrickém plánu č. 132-487/2009, který zpracoval Ing. Otakar Kuře dne 15. 4. 2010 jako část pozemku p. č. 1058/4 dle GP a dále část pozemku p. č. 1095 o výměře 1.808 m² v k. ú. Rožmitál jako část pozemku p. č. 1058/4 dle GP. Výše uvedené části pozemků s celkovou výměrou 7.709 m² je graficky znázorněna v zákresu 1. etapy 2010 na podkladu katastrální mapy. Geometrický plán a zákres 1. etapy je nedílnou přílohou č. 7 a 8 k této Smlouvě.
Dále je na základě Rozhodnutí Městského úřadu Broumov, odboru životního prostředí, č. j.: MUBR 17346/2016/OŽP-Hv-9 ze dne 1. 7. 2016 s nabytím právní moci dne 23. 7. 2016 část pozemku p. č. 1058/3 o výměře 3.739 m² v k. ú. Rožmitál dočasně odňata z pozemků určených k plnění funkcí lesa, a to do 31. 12. 2040. Toto rozhodnutí je nedílnou přílohou č. 9 k této Smlouvě.
3. Propachtovatel se zavazuje přenechat na základě této Smlouvy předmět pachtu uvedený v odst. 1. tohoto článku o celkové propachtované výměře 48.392 m² do pachtu pachtýři k dočasnému úplatnému užívání a požívání s tím, že pachtýř se zavazuje předmět pachtu využívat výlučně za účelem provádění hornické činnosti, a to k těžbě křemičitého porfyritu a k činnostem s danou těžbou souvisejícím v dobývacím prostoru Rožmitál, evidenční číslo 7/0791. Veškeré věci, záležitosti či jednání související s využitím předmětu pachtu za sjednaným

účelem je povinen obstarat pachtýř, a to na svůj náklad a v mezích stanovených touto Smlouvou. Oprávnění k dobývacímu prostoru pachtýř doložil Osvědčením o zaevidování dobývacího prostoru vydaném Českým báňským úřadem, č. j.: 3999/74 ze dne 19. 8. 1974. Osvědčení o zaevidování dobývacího prostoru je nedílnou přílohou č. 10 k této Smlouvě.

4. Smluvní strany prohlašují, že hranice předmětu pachtu jsou jim spolehlivě známy a nevzbuzují jakýchkoli pochybností. Předmět pachtu je graficky znázorněn v Kombinované mapě se zákresem hranic pozemků v měřítku 1 : 1 000 zpracované Bc. Janem Žížkou, hlavním důlním měřičem dne 1. 11. 2016, která tvoří nedílnou přílohou č. 11 k této Smlouvě. Předmětné pozemky jsou uvedeny v tabulce Pozemky k propachtu zpracované Bc. Janem Žížkou, hlavním důlním měřičem. Tabulka tvoří nedílnou přílohu č. 12 k této Smlouvě.
5. Pachtýř prohlašuje, že se se stavem předmětu pachtu řádně a dostatečně seznámil a že jej sledává ke dni uzavření této Smlouvy způsobilým ke smluvenému účelu pachtu dle této Smlouvy. Dobývací prostor Rožmitál, evidenční číslo 7/0791 byl stanoven na základě Rozhodnutí Obvodního báňského úřadu v Trutnově, zn.: 838 / 92 / Vo / Ho o rozšíření dobývacího prostoru ze dne 30. 6. 1993. Výše uvedené rozhodnutí tvoří nedílnou přílohu č. 13 k této Smlouvě.
6. Hranice rozšířeného dobývacího prostoru Rožmitál, evidenční číslo 7/0791 je graficky znázorněn v Kombinované mapě se zákresem hranic pozemků v měřítku 1 : 1 000 zpracované Bc. Janem Žížkou, hlavním důlním měřičem dne 1. 11. 2016, která tvoří nedílnou přílohou č. 11 k této Smlouvě.
7. Z pachtu je vyřazeno právo výkonu myslivosti a rybářské právo.
8. Smluvní strany ujednaly, že předmětem pachtu dle této Smlouvy nejsou trvalé porosty nacházející se na předmětu pachtu.
9. Právo pachtu podle této Smlouvy dále nezakládá pachtýři jakákoliv práva k trvalým porostům nacházejícím se na předmětu pachtu. Pachtýř je povinen zejména upozornit na kalamitu, škodu na porostech, apod.
10. Nárok na náhrady dle zvláštních právních předpisů, např. v případech, na něž dopadá vyhláška Ministerstva zemědělství č. 55/1999 Sb., o způsobu výpočtu výše újmy nebo škody způsobené na lesích, náleží propachtovateli.

II.

Účel pachtu

1. Pachtýř se zavazuje předmět pachtu uvedený v článku I. odst. 1. této Smlouvy užívat výlučně k podnikatelským účelům, a to k hornické činnosti podle ust. § 2 zák. č. 61/1988 Sb., o hornické činnosti, výbušninách a o státní báňské správě, ve znění pozdějších předpisů, spočívající v těžbě křemičitého porfyritu a k činnostem s danou těžbou souvisejícími, a to na základě Rozhodnutí Obvodního báňského úřadu v Trutnově, zn.: SBS 11459/2011/09/4/Ši/Lá o povolení hornické činnosti – otvírky, přípravy a dobývání v dobývacím prostoru Rožmitál ze dne 12. 7. 2011 s nabytím právní moci dne 1. 8. 2011. Výše uvedené Rozhodnutí je nedílnou přílohou č. 14 k této Smlouvě.
2. Předmětem podnikání pachtýře je mimo jiné hornická činnost v rozsahu ustanovení zák. č. 61/1988 Sb., ve znění pozdějších předpisů, a to na základě Oprávnění Obvodního báňského úřadu v Trutnově, č. j.: SBS 37599/2014/OBÚ-09/1 k hornické činnosti ze dne 30. 12. 2014. Toto Oprávnění je nedílnou přílohou č. 15 k této Smlouvě.

III.

Trvání pachtu

1. Propachtovatel na základě této Smlouvy přenechává pachtýři a pachtýř od propachtovatele přebírá do dočasného úplatného užívání a požívání předmět pachtu uvedený v čl. I. odst. 1. této Smlouvy o celkové propachtované výměře 48.392 m² a to na dobu určitou **od 1. 1. 2017 do 31. 12. 2021**.
2. Smluvní strany mohou v posledních šesti měsících pachtu sjednat formou dodatku ke stávající Smlouvě prodloužení pachtovního vztahu založeného touto Smlouvou, maximálně však o pět let,

opakovaně až na dobu předpokládaného výkonu hornické činnosti nebo činnosti prováděné hornickým způsobem včetně následné sanace a rekultivace pozemku.

3. Pacht dle této Smlouvy skončí:
 - a) uplynutím doby, na niž byl sjednán,
 - b) písemnou dohodou smluvních stran,
 - c) písemnou výpovědí s výpovědní dobou učiněnou kteroukoli ze smluvních stran za níže uvedených podmínek,
4. Před uplynutím sjednané doby pachtu lze tento skončit výpovědí ze strany propachtovatele z těchto důvodů:
 - a) pachtýř je o více než jeden měsíc v prodlení s placením pachtovného, a to i přes písemnou výzvu propachtovatele s určením přiměřené lhůty k dodatečné úhradě dluhu pachtýře,
 - b) pachtýř užívá předmět pachtu v rozporu s ustanoveními této Smlouvy i přes písemnou výzvu propachtovatele k odstranění závadného stavu s určením přiměřené lhůty ke zjednání nápravy,
 - c) pachtýř přenechal bez předchozího písemného souhlasu propachtovatele předmět pachtu nebo jeho část do užívání jinému,
 - d) pachtýř porušil své povinnosti plynoucí z této Smlouvy, a to i přes předchozí písemnou výzvu propachtovatele,
 - e) pachtýř na předmětu pachtu umístil jakékoli stavby bez předchozího písemného souhlasu propachtovatele,
 - f) pachtýř ztratil oprávnění k provozování činnosti, pro kterou si předmět pachtu propachtoval,
 - g) předmět pachtu přestal být využitelný pro sjednaný účel pachtu.
5. Před uplynutím sjednané doby pachtu lze tento skončit výpovědí ze strany pachtýře z těchto důvodů:
 1. pachtýř ztratil oprávnění k provozování činnosti, pro kterou si předmět pachtu propachtoval,
 2. propachtovatel porušil své povinnosti vůči pachtýři vyplývající z této Smlouvy, a to i přes předchozí písemnou výzvu pachtýře,
 3. předmět pachtu přestal být využitelný pro sjednaný účel pachtu.
6. Pro výpověď dle odst. 4. a odst. 5. tohoto článku se sjednává tříměsíční výpovědní doba, která počíná běžet od prvního dne kalendářního měsíce následujícího po měsíci, v němž byla výpověď doručena druhé smluvní straně.
7. Ke dni skončení pachtu je pachtýř povinen odevzdat propachtovateli předmět pachtu ve stavu odpovídajícímu způsobu využití pro účely dle čl. II. odst. 1. této Smlouvy a po sanaci a rekultivaci pozemku provedené na náklady pachtýře dle příslušného rozhodnutí orgánu státní správy. Toto ustanovení se netýká porostů, které se na předmětných pozemcích nacházejí. O předání bude sepsán písemný protokol opatřený datem a podpisy oprávněných pracovníků propachtovatele a pachtýře.

IV.

Pachtovné

1. Pachtýř se zavazuje platit propachtovateli za předmět pachtu pachtovné ve výši 7,71 Kč/m²/rok (cena základní bez rozlišení ploch dle způsobu využití). Celkové roční pachtovné tak činí 373.102,- Kč (slovy: třístasedmdesátřítisícejednostodvě koruny české). Uvedené pachtovné bude pro rok 2017 povýšeno o míru inflace dosaženou v roce 2016. Takto ujednané pachtovné bylo stanoveno dohodou.
2. Pachtovné dle předchozího odstavce tohoto článku je bez daně z přidané hodnoty. K takto ujednanému pachtovnému bude tedy připočtena daň z přidané hodnoty ve výši stanovené platnými a účinnými předpisy o dani z přidané hodnoty pro dané období.
3. Propachtovatel bude pachtovné fakturovat jedenkrát pololetně příslušným podílem, a to vždy k 30. 6. a k 30. 11. běžného roku a toto datum je zároveň datem uskutečnění zdanitelného plnění. Lhůta splatnosti faktury činí 30 kalendářních dnů ode dne jejího vystavení. Dnem úhrady se rozumí den připsání částky ve prospěch účtu propachtovatele. Úhrada pachtovného bude prováděna ve prospěch účtu organizační jednotky propachtovatele uvedeného v záhlaví této

Smlouvy. V případě založení anebo ukončení pachtovního vztahu založeného touto Smlouvou v průběhu roku bude poměrně upravena výše pachtovního.

4. Faktura je řádně vystavena, pokud splňuje veškeré náležitosti daňového a účetního dokladu podle příslušných právních předpisů a další náležitosti dle této Smlouvy, pokud byly smluvními stranami ujednány. V případě, že faktura nebyla vystavena řádně, je smluvní strana, které je faktura určena, oprávněna fakturu vrátit, a to ve lhůtě pěti pracovních dnů od jejího doručení s uvedením chybných či chybějících náležitostí. Pokud bude faktura v uvedené lhůtě oprávněně vrácena, je smluvní strana, které byla faktura vrácena, povinna řádně vystavit a doručit bezvadnou (opravenou či doplněnou) fakturu, a to ve lhůtě pěti pracovních dnů od jejího vrácení. Nová lhůta splatnosti počíná běžet ode dne vystavení bezvadné (tj. opravené či doplněné) faktury.
5. Pachtýř se zavazuje platit propachtovateli pachtovné v souladu s touto Smlouvou, zejména řádně a včas.
6. Pachtýř bere na vědomí, že propachtovatel se rozhodl uplatnit na vztah založený touto Smlouvou, tj. pacht pozemku, daň z přidané hodnoty, a to ve smyslu zákona č. 235/2004 Sb., o dani z přidané hodnoty, ve znění pozdějších předpisů.
7. Pachtovné bude na každé další roky valorizováno vždy k 1. 1. Aktuálního kalendářního roku podle skutečně dosažené míry inflace vyjádřené přírůstkem průměrného indexu spotřebitelských cen za 12 posledních měsíců předchozího kalendářního roku zveřejněného Českým statistickým úřadem. Pachtovné bude automaticky upravováno bez písemného oznámení pachtýři.
8. V případě, že dojde po dobu platnosti této smlouvy o pachtu ke změnám způsobu využití, k dohodě smluvních stran o změně ceny pachtu, změně celkové výměry pronajatých ploch pozemkových parcel nebo jiné změně mající vliv na sjednané podmínky v této smlouvě o pachtu, budou tyto změny řešeny písemným dodatkem k této Smlouvě.

V.

Práva a povinnosti smluvních stran

1. Pachtýř je povinen s předmětem pachtu řádně hospodařit dle dohodnutého a příslušnými úřady povoleného účelu, užívat jej v souladu s ustanoveními této Smlouvy a v záležitostech touto Smlouvou neupravených v souladu s obecně platnými právními předpisy a na své náklady řádně udržovat na něm se nacházející předměty a zařízení, pokud se jedná o běžné záležitosti spojené s jeho využíváním.
2. Pachtýř se zavazuje neprovádět žádné úpravy na předmětu pachtu bez předchozího písemného souhlasu propachtovatele.
3. Pachtýř je povinen umožnit propachtovateli vstup na předmět pachtu za účelem zjištění jeho stavu a kontroly jeho užívání pachtýřem v souladu s touto Smlouvou.
4. Pachtýř je povinen na předmětu pachtu umožnit propachtovateli výkon činností souvisejících s hospodařením v lese dle zák. č. 289/1995 Sb., lesní zákon, ve znění pozdějších předpisů, a platného lesního hospodářského plánu, nebude-li příslušným rozhodnutím orgánů státní správy rozhodnuto jinak. Pachtýři se zakazuje jakékoli kácení trvalých porostů bez předchozího písemného souhlasu propachtovatele.
5. Pachtýř není oprávněn umístit na předmětu pachtu jakékoli stavby bez předchozího písemného souhlasu propachtovatele.
6. Propachtovatel je oprávněn kontrolovat, jak pachtýř plní povinnosti, které pro něj vyplývají z této Smlouvy.
7. Rozhodne-li příslušný orgán státní správy pravomocným rozhodnutím o uložení pokuty propachtovateli v souvislosti s porušením zákonných povinností, ke kterým došlo jednáním nebo opomenutím pachtýře dle této Smlouvy, je pachtýř povinen zaplatit propachtovateli částku ve výši uložené pokuty včetně případných dalších nákladů propachtovatele s tímto spojených, zejména pak nákladů řízení, a to vše do 5 pracovních dnů od doručení písemné výzvy propachtovatele k úhradě.
8. Pachtýř není oprávněn přenechat bez předchozího písemného souhlasu propachtovatele předmět pachtu nebo jeho část do užívání třetí osobě.

9. Pachtýř se zavazuje na vlastní náklady odstranit újmu, která na předmětu pachtu jeho činností nebo činností třetích osob vznikne, a to ve lhůtě 30 kalendářních dnů od doručení písemné výzvy propachtovatele k odstranění újmy.
10. Pachtýř se zavazuje neuskładňovat a nelikvidovat odpady vzniklé jeho činností nebo činností třetích osob na předmětu pachtu. Za odvoz odpadu z předmětu pachtu a jeho následnou likvidaci odpovídá výlučně pachtýř. Likvidaci provede pachtýř na vlastní náklady do 7 dnů od zjištění závadného stavu.
11. Pachtýř se zavazuje, že zabezpečí výkon hornické činnosti, činnosti prováděné hornickým způsobem a činností souvisejících tak, aby nedocházelo k újmě na okolních lesních porostech na pozemcích, které nejsou součástí předmětu pachtu a nebyly dotčeny zájmy ochrany přírody.
12. Pachtýř nese plnou odpovědnost za veškerou újmu, která jím prováděnou činností nebo porušením jeho povinností založené touto Smlouvou či právním předpisem vznikne propachtovateli či třetím osobám, a to i v případě, že by újma vznikla v důsledku činnosti pachtýřem najatých právnických či fyzických osob v souvislosti s prováděnou činností.
13. Smluvní strany ujednávají, že právo pachtu dle této Smlouvy se nezapíše do veřejného seznamu.
14. Smluvní strany sjednávají pro případ porušení povinností uvedených v článku V. této Smlouvy smluvní pokutu ve výši 10 % aktuálního ročního pachtovného, nejméně však 5 000 Kč, za každý jednotlivý případ. Stanovením smluvní pokuty není dotčeno právo poškozené strany na náhradu škody a zaplacená smluvní pokuta se na náhradu škody nezapočítává. Smluvní pokuta je splatná do 15 dnů od doručení výzvy smluvní straně, která porušila své povinnosti.

VI.

Ostatní ujednání

Pachtýř se zavazuje nevydávat stanoviska či vyjádření třetím osobám k dotčení či omezení ve využívání předmětu pachtu nebo jeho části.

VII.

Sankční ujednání

Pro případ prodloužení s úhradou pachtovného se pachtýř zavazuje zaplatit propachtovateli smluvní pokutu ve výši 0,5 % z dlužné částky za každý i započatý den prodloužení. Právo propachtovatele na náhradu škody vzniklé z porušení smluvních povinností pachtýře či právo tuto Smlouvu vypovědět ve smyslu čl. III. této Smlouvy tím není dotčeno.

VIII.

Závěrečná ustanovení

1. Pokud není v této Smlouvě ujednáno jinak, řídí se vztahy mezi smluvními stranami příslušnými obecně platnými právními předpisy, zejména pak občanským zákoníkem.
2. V případě změny identifikačních údajů smluvních stran se tyto zavazují vzájemně se o této skutečnosti bez zbytečného odkladu písemně informovat.
3. Tuto Smlouvu lze měnit a doplňovat pouze písemnými vzestupně číslovanými dodatky podepsanými oprávněnými zástupci obou smluvních stran.
4. Tato Smlouva nabývá platnosti dnem jejího podpisu oběma smluvními stranami, účinnosti dnem 1. 1. 2017.
5. Smluvní strany se dohodly, že ke dni účinnosti této Smlouvy se dohodou smluvních stran ruší nájemní smlouva č. 188/2012/172 ze dne 3. 1. 2012 a nahrazuje se v plném rozsahu touto Smlouvou.
6. Tato Smlouva je vyhotovena ve čtyřech stejnopisech, z nichž po dvou vyhotoveních obdrží každá ze smluvních stran.
7. Propachtovatel je oprávněn zveřejnit Smlouvu a její dodatky včetně metadat v rozsahu a způsobem dle zákona č. 340/2015 Sb., o zvláštních podmínkách účinnosti některých smluv, uveřejňování těchto smluv a o registru smluv (zákon o registru smluv), příp. dle zákona č. 134/2016 Sb., o zadávání veřejných zakázek. Zveřejnění zajistí propachtovatel. Pachtýř je se zveřejněním Smlouvy včetně metadat srozuměn.

8. Smluvní strany prohlašují, že si tuto Smlouvu přečetly a na důkaz správnosti a souhlasu připojují prosty omylu své vlastnoruční podpisy.

10. Nedílnou součástí této smlouvy jsou tyto přílohy:

- Příloha č. 1: Rozhodnutí Okresního úřadu Náchod, referátu životního prostředí, č. j.: 292/2000/ŽP/Do o dočasném odněti ze dne 19. 1. 2000
- Příloha č. 2: Rozhodnutí Okresního úřadu Náchod, referátu životního prostředí, č. j.: 2641/02/ŽP-Ba – a o dočasném odněti ze dne 22. 2. 2002
- Příloha č. 3: Rozhodnutí Městského úřadu Broumov, odboru životního prostředí, č. j.: 168/2003/ŽP/L/Vik-R o dočasném odněti ze dne 10. 3. 2003
- Příloha č. 4: Rozhodnutí Městského úřadu Broumov, odboru životního prostředí, č. j.: 2474/2012/OŽP-Hv-11 o dočasném odněti ze dne 2. 2. 2012
- Příloha č. 5: Rozhodnutí Městského úřadu Broumov, odboru životního prostředí, č. j.: MUBR 19004/2016/OŽP-Hv-9 o změně platnosti rozhodnutí ze dne 30. 6. 2016
- Příloha č. 6: Rozhodnutí Městského úřadu Broumov, odboru životního prostředí, č. j.: 21396/2010/OŽP-Hv-11 o dočasném odněti ze dne 22. 7. 2010
- Příloha č. 7: Geometrický plán č. 132-487/2009, který zpracoval Ing. Otakar Kuře dne 15. 4. 2010 s vyznačení části pozemků p. č. 1058/1 a 1095 v k. ú. Rožmitál
- Příloha č. 8: Zákres 1. etapy 2010 na podkladu katastrální mapy
- Příloha č. 9: Rozhodnutí Městského úřadu Broumov, odboru životního prostředí, č. j.: MUBR 17346/2016/OŽP-Hv-9 o dočasném odněti ze dne 1. 7. 2016
- Příloha č. 10: Osvědčení Českého báňského úřadu, č. j.: 3999/74 o zaevidování dobývacího prostoru Rožmitál ze dne 19. 8. 1974
- Příloha č. 11: Kombinovaná mapa se zákresem hranic pozemků v měřítku 1 : 1 000 zpracovaná Bc. Janem Žížkou, hlavním důlním měřičem dne 1. 11. 2016
- Příloha č. 12: Pozemky k propachtu zpracované Bc. Janem Žížkou, hlavním důlním měřičem
- Příloha č. 13: Rozhodnutí Obvodního báňského úřadu v Trutnově, zn.: 838 / 92 / Vo / Ho o rozšíření dobývacího prostoru ze dne 30. 6. 1993
- Příloha č. 14: Rozhodnutí Obvodního báňského úřadu v Trutnově, zn.: SBS 11459/2011/09/4/Ši/Lá o povolení hornické činnosti – otvirky, přípravy a dobývání v dobývacím prostoru Rožmitál ze dne 12. 7. 2011
- Příloha č. 15: Oprávnění Obvodního báňského úřadu v Trutnově, č. j.: SBS 37599/2014/OBÚ-09/1 k hornické činnosti ze dne 30. 12. 2014

V Hradci Králové, dne 21. 12. 2016


V Šonově, dne 23. 12. 2016

Propachtovatel:




Ing. Daniel Szórád, Ph.D.
generální ředitel

Pachtýř:



Pavlína Svábová
předsedkyně představenstva



Okresní úřad Náchod, referát životního prostředí

Palachova 1303, 547 28 Náchod

Čj. 292/2000/ŽP/Do

Náchod 19. ledna 2000

Účastníci řízení:

1. Zemědělské družstvo Šonov u Broumova, 549 71 Šonov u Broumova
2. Lesy České republiky s.p., lesní správa Broumov, Masarykova 232, 550 15 Broumov
3. Okresní úřad Náchod, zastoupený p. Václavem Králem, Palachova 1303, 547 01 Náchod

Rozhodnutí o dočasném odnětí pozemků plnění funkcí lesa

Výrok:

Okresní úřad Náchod, referát životního prostředí, jako příslušný orgán státní správy lesů podle § 48 odst. 1 písm. f) zákona č. 289/1995 Sb., o lesích a o změně a doplnění některých zákonů (lesní zákon),

I. povoluje

podle § 13 odst. 1 a § 16 odst. 1 lesního zákona dočasné odnětí pozemků plnění funkcí lesa na dobu ode dne nabytí právní moci tohoto rozhodnutí do 31. 12. 2016, za účelem pokračování těžby výhradního ložiska lomového kamene ve stanoveném dobývacím prostoru Rožmitál, a to v tomto rozsahu :

pozemkové parcely č.	katastrální území	druh pozemku	výměra dočasného odnětí (ha)
1058/3	Rožmitál	lesní pozemek	1,4509
1124/3	dtto	dtto	0,4489
1178/3	dtto	dtto	1,5298
1058/2	dtto	dtto	2,1284
Celkem :			5,5580

(označení pozemků parc. č. 1058/3, 1124/3 a 1178/3 je provedeno podle geometrických plánů č. 97-16/1999 a č. 95-16/1999, potvrzených Katastrálním úřadem Náchod dne 6. 5. 1999 a 15. 2. 1999. Označení pozemku parc. č. 1058/2 je provedeno podle srovnávacího sestavení parcel, vyhotoveného Katastrálním úřadem Náchod dne 15. 9. 1998)

za těchto podmínek :

1. Před vydáním rozhodnutí o povolení hornické činnosti zajistí žadatel geometrické odměření části pozemku parc. č. 1058/2 v katastrálním území Rožmitál, která je dle srovnávacího sestavení parcel ve správě Okresního úřadu Náchod, a současně zažádá správce o vyřešení majetkoprávních vztahů k této části pozemku.

2. S vlastním odlesněním částí pozemků parc. č. 1058/3 a 1178/3 v katastrálním území Rožmitál bude započato až po nabytí právní moci rozhodnutí o povolení hornické činnosti.
3. Před započatím odlesňovacích prací je nutno provést vytyčení a vyznačení horní hrany skrývek a odlesňované plochy.
4. Započetí odlesňovacích prací bude jeden měsíc předem oznámeno vlastníkům dotčených pozemků určených k plnění funkcí lesa.
5. Žadatelem bude provedena skrývka kulturní vrstvy půdy z odlesňované plochy pro rekultivační účely a tato půda bude deponována na místě dohodnutém s vlastníky pozemku.
6. Stavební ani jiný materiál nesmí být ukládán na jiné než výše uvedené lesní pozemky a při provádění stavebních prací nesmí dojít k poškození okolních lesních porostů.
7. Při provádění hornické činnosti a trhacích prací nesmí docházet k poškození lesních cest ani jiných zařízení sloužících lesnímu hospodářství. V případě nutného omezení jejich funkcí musí být zajištěno odpovídající náhradní řešení, až do doby uvedení do původního stavu.
8. Ukončení rekultivačních prací bude protokolárně předáno vlastníkům dotčených pozemků určených k plnění funkcí lesa a oznámeno výše nadepsanému správnímu orgánu, aby mohla být ukončena povinnost placení poplatků za odnětí.

II. schvaluje

návrh plánu rekultivace vyhotovený Ateliérem M, Ing. Jaroslavem Brandou, bytem Pod Lesem 215, Velké Poříčí, v září 1999 pod č. zak. 65/TP/98, s tím, že pro jednotlivé plochy, na nichž bude postupně ukončována těžba kamene, budou ve spolupráci s nadepsaným správním orgánem a Správou chráněné krajinné oblasti Broumovsko zpracovány konkrétní prováděcí projekty rekultivace nejpozději jeden rok před ukončením těžby a vlastní rekultivace těchto ploch bude provedena do jednoho roku od ukončení těžby.

III. stanoví

podle § 17 odst. 1 lesního zákona poplatek za dočasné odnětí, který je žadatel povinen zaplatit :

OLP = PP x CD x f (Kč/ha), kde :

OLP poplatek za odnětí lesních pozemků

PP průměrná roční potencionální produkce lesů v ČR v m³/ha = 6,3

CD průměrná cena dřeva na odvozním místě v Kč za m³ = 1 009

f faktor ekologické váhy lesa = 1,4 (lesy hospodářské)

OLP = 6,3 x 1 009 x 1,4 = 8 899,38 Kč/ha x 5,5580 ha = 49 462,75 = 49 463 Kč/rok

z toho: 40 % 19 785,- Kč/rok

60 % 29 678,- Kč/rok

Celková výše poplatku za dočasné odnětí na období jednoho roku činí 49 463,- Kč (slovy : čtyřicetdevět tisíc čtyřistašedesát tři).

Poplatek za dočasné odnětí se platí každoročně podle sazby stanovené pro první poplatek, a to vždy nejpozději do konce kalendářního roku, v němž odnětí trvá na účet u [REDAKCE]

[REDAKCE] V případě, že odnětí započne nebo bude ukončeno v průběhu kalendářního roku bude výše poplatku činit jednu dvanáctinu roční částky poplatku za každý, i započatý měsíc.

Z poplatku připadá 40 % obci, v jejímž katastrálním území došlo k odnětí, a 60 % Státnímu fondu životního prostředí. Převod prostředků získaných z poplatků příjemcům poplatků provádí příslušný finanční orgán.

Odůvodnění:

Dne 17. 12. 1999 obdržel nadepsaný správní orgán (dále jen "SO") žádost Zemědělského družstva Šonov u Broumova o dočasné odnětí výše uvedených pozemků plnění funkcí lesa za účelem pokračování těžby výhradního ložiska lomového kamene ve stanoveném dobývacím prostoru Rožmitál. Dočasné odnětí bylo požadováno na dobu 50 let a se žádostí byly předloženy všechny náležitosti dle vyhlášky Ministerstva zemědělství č. 77/1996 Sb., o náležitostech žádosti o odnětí nebo omezení a podrobnostech o ochraně pozemků určených k plnění funkcí lesa.

Dne 29. 12. 1999 oznámil SO účastníkům řízení zahájení řízení v dané věci. Ve stanovené lhůtě se k zahájenému řízení vyjádřil podnik Lesy České republiky s. p., lesní správa Broumov. V tomto vyjádření byl vznesen požadavek na zkrácení navrhované doby dočasného odnětí na dobu do skončení platnosti příštího lesního hospodářského plánu, tj. do 31. 12. 2016, bez bližšího odůvodnění. Také dle mínění SO není odnětí na delší časové období odůvodněné, neboť lesní zákon umožňuje v případě potřeby prodloužení doby dočasného odnětí.

Dále se vyjádřil Okresní úřad Náchod, finanční referát, který požadoval zpracování geometrického plánu pro odměření části pozemku parc. č. 1058/2 v katastrálním území Rožmitál v jeho správě (podle předloženého srovnávacího sestavení parcel se jedná o část pozemku původního pozemkového katastru parc. č. 1046/2 v katastrálním území Rožmitál), neboť bez splnění tohoto požadavku není možno dořešit majetkoprávní vztahy k předmětnému pozemku.

Obě výše uvedené připomínky byly SO posouzeny jako oprávněné a z tohoto důvodu byly zapracovány do výroku rozhodnutí. Do výroku rozhodnutí byly dále SO doplněny podmínky nutné k zabezpečení ochrany lesních pozemků a lesních porostů před započatím těžby kamene, v jejím průběhu i po jejím ukončení.

V rámci tohoto řízení nebyly akceptovány připomínky Správy chráněné krajinné oblasti Broumovsko, obsažené ve vyjádření k novému plánu otvírky, přípravy a dobývání v lomu Rožmitál čj. 1708/99/JP ze dne 16. 12. 1999, s výjimkou požadavku na průběžné zpracování konkrétních prováděcích projektů rekultivace. Tyto připomínky, vztahující se výlučně k místnímu a časovému omezení hornické činnosti, musí být dle mínění SO uplatněny až v řízení o povolení hornické činnosti a dalších prací u příslušného obvodního báňského úřadu. Tento závěr je odůvodněn skutečností, že pokračování těžby i vlastní dočasné odnětí výše uvedených pozemků plnění funkcí lesa jsou navrhovány v rámci stanoveného dobývacího prostoru Rožmitál.

Na základě předložených podkladů a skutečností známých SO z jeho úřední činnosti bylo rozhodnuto tak, jak je ve výroku uvedeno.

Poučení o odvolání:

Proti tomuto rozhodnutí má účastník řízení právo se odvolat ve lhůtě 15 dnů ode dne jeho doručení k Ministerstvu zemědělství. Odvolání se podává u Okresního úřadu Náchod, referátu životního prostředí.

Poučení:

Platnost rozhodnutí o dočasném odnětí zaniká podle § 16 odst. 5 písm. a) lesního zákona uplynutím doby, na kterou bylo rozhodnutí vydáno. Případnou žádost o prodloužení doby platnosti rozhodnutí je nutno podat orgánu státní správy lesů před uplynutím doby platnosti.

Ing. Libor Hejduk

vedoucí referátu životního prostředí

Na vědomí (po nabytí právní moci)

1. Finanční úřad Náchod, 547 01 Náchod
2. Správa CHKO Broumovsko, Ledhujská 59, 549 54 Police nad Metují

Okresní úřad Náchod, referát životního prostředí
Palachova 1303, 547 28 Náchod

Čj. 2641/02/ŽP-Ba - a

Vyřizuje: Ing. Balcar/0441*44 34 60

Ná... 2002

Účastníci řízení:

1. Zemědělské družstvo Šonov u Broumova, 549 71 Šonov u Broumova
2. Lesy České republiky s. p., LS Broumov, Masarykova 232, 550 15 Broumov
3. Okresní úřad Náchod, zastoupený p. Václavem Králem, Palachova 1303, 547 28 Náchod

Rozhodnutí o změně rozhodnutí o dočasném odnětí pozemků plnění funkcí lesa

Výrok:

Okresní úřad Náchod, referát životního prostředí, jako orgán státní správy lesů příslušný podle ust. § 48 odst. 3 zákona č. 289/1995 Sb., o lesích a o změně a doplnění některých zákonů (lesní zákon), ve znění pozdějších předpisů (dále jen "lesní zákon"),

mění

podle ust. § 16 odst. 4 lesního zákona

rozhodnutí čj. 292/2000/ŽP/Do ze dne 19. 1. 2000 o dočasném odnětí pozemků plnění funkcí lesa na dobu od nabytí právní moci rozhodnutí do 31. 12. 2016 za účelem těžby výhradního ložiska lomového kamene ve stanoveném dobývacím prostoru Rožmitál a rozhodnutí ze dne 14. 2. 2000 o odvolání Zemědělského družstva Šonov u Broumova proti rozhodnutí Okresního úřadu Náchod, referátu životního prostředí, čj. 292/2000/ŽP/Do ze dne 19. 1. 2000, o dočasném odnětí pozemků plnění funkcí lesa (dále jen "rozhodnutí") takto:

- 1) Rozsah předmětného dočasného odnětí se snižuje o části lesních pozemků, které nejsou předmětem odnětí, a to v souladu s výpočtem výměr a zákresem v katastrální mapě, zpracovanými firmou Josef Žid, hlavní důlní měřič a projektant, Bukovice 123, 549 54 Police nad Metují, ze dne 15. 1. 2002, které jsou nedílnou součástí tohoto rozhodnutí, a to takto:

pozemkové parcely č.	katastrální území	druh pozemku	výměra dočasného odnětí (ha)
1058/3	Rožmitál	lesní pozemek	0,5271
1124/3	"	"	0,4489
1178/3	"	"	1,2877
1058/2	"	"	2,1284
Celkem	Rožmitál	lesní pozemky	4,3921

Celková výměra pozemků, na niž je povoleno dočasné odnětí plnění funkcí lesa, činí po úpravě celkem 4,3921 ha.

2) Pro katastrální území Rožmitál se upravuje výpočet poplatku za odnětí takto:

$$\begin{aligned} \text{OLP} &= \text{PP} \times \text{CD} \times f && (\text{Kč/ha/rok}), \quad f = 1,4 \text{ (lesy hospodářské)} \\ &= 6,3 \times 1009 \times 1,4 \\ &= 8\,899,38 \text{ Kč/ha/rok} \\ &\quad \times 4,3921 \text{ (ha)} \\ \text{OLP} &= 39\,086,97 \\ \underline{\text{OLP}} &= \underline{39\,087,- \text{ Kč/rok}} \end{aligned}$$

- z toho 40 % 15 635,- Kč/rok
60 % 23 452,- Kč/rok

Celková výše poplatku za dočasné odnětí na období jednoho roku uvedená v rozhodnutí činí po úpravě celkem 39 087,- Kč (slovy: Třicetdevěttisícosmdesát sedm korun českých).

Odůvodnění:

Dne 22. 2. 2002 předložil žadatel žádost o obnovu řízení podle ust. § 62 zákona č. 71/1967 o správním řízení (správní řád), o dočasném odnětí pozemků určených k plnění funkcí lesa za účelem pokračování těžby výhradního ložiska lomového kamene ve stanoveném dobývacím prostoru Rožmitál. Nadepsaným správním orgánem byla v této věci vydána rozhodnutí čj. 292/2000/ŽP/Do ze dne 19. 1. 2000 o dočasném odnětí pozemků plnění funkcí lesa na dobu od nabytí právní moci rozhodnutí do 31. 12. 2016 za účelem těžby výhradního ložiska lomového kamene ve stanoveném dobývacím prostoru Rožmitál a rozhodnutí ze dne 14. 2. 2000 o odvolání Zemědělského družstva Šonov u Broumova proti rozhodnutí Okresního úřadu Náchod, referátu životního prostředí, čj. 292/2000/ŽP/Do ze dne 19. 1. 2000, o dočasném odnětí pozemků plnění funkcí lesa.

Žádost byla odůvodněna změnou záměru žadatele spočívající ve zmenšení záboru lesních pozemků pro pokračování těžby lomového kamene a vyplývající z řízení u Obvodního báňského úřadu v Trutnově, resp. stanovisky Okresního úřadu Náchod, okresního hygienika, ze dne 20. 10. 1999, a Správy Chráněné krajinné oblasti Broumovsko ze dne 19. 3. 2001.

Orgán státní správy lesů (dále jen "OSSL") obsah žádosti včetně přiložených podkladů prověřil a podání posoudil jako žádost o změnu rozhodnutí o dočasném odnětí plnění funkcí lesa v souladu s ust. § 16 odst. 4 lesního zákona, neboť to vyžaduje veřejný zájem a části některých pozemků uvedených v rozhodnutí (p. p. č. 1058/3 a 1178/3 v katastrálním území Rožmitál, lesní pozemky) nejsou předmětem účelu, pro který bylo rozhodnutí vydáno.

Konkrétně byla zmenšena plocha odnětí na pozemkové parcele č. 1058/3 v katastrálním území Rožmitál z v rozhodnutí uvedené plochy 1,4509 ha na skutečnou plochu 0,5271 ha. Tato změna je odůvodněná splněním podmínky postupného odtěžování v této lokalitě výše uvedeného stanoviska Správy Chráněné krajinné oblasti Broumovsko. Dále byla zmenšena plocha odnětí na pozemkové parcele č. 1178/3 v katastrálním území Rožmitál z v rozhodnutí uvedené plochy 1,5298 ha na skutečnou plochu 1,2877 ha, a to z důvodu splnění podmínky ponechání lesa jako přirozené protihlukové bariéry výše uvedeného stanoviska Okresního úřadu Náchod, okresního hygienika.

Na základě předložených podkladů a zjištěných skutečností lze konstatovat, že části předmětných pozemků nezačaly sloužit účelu, pro který byly odejmuty, a změnu rozhodnutí vyžaduje i veřejný zájem, neboť snížení plochy odnětí nepochybně přispěje ke zlepšení životního prostředí v dané lokalitě. Proto bylo rozhodnuto tak, jak je uvedeno ve výroku.



Poučení o odvolání:

Proti tomuto rozhodnutí má účastník řízení právo se odvolat ve lhůtě 15 dnů ode dne jeho doručení ke Krajskému úřadu Královéhradeckého kraje. Odvolání se podává u Okresního úřadu Náchod, referátu životního prostředí.

Poučení:

Podle ust. § 16 odst. 5 písm. b) lesního zákona platnost rozhodnutí o dočasném odnětí zaniká uplynutím doby, na kterou bylo rozhodnutí vydáno. Případnou žádost o prodloužení doby platnosti rozhodnutí je nutno podat nadepsanému správnímu orgánu před uplynutím doby platnosti.

V případě záměru žadatele pokračovat v těžbě výhradního ložiska lomového kamene bude o odnětí pozemků plnění funkcí lesa rozhodnuto *na základě nového řízení*.



vedoucí referátu životního prostředí

Na vědomí (po nabytí právní moci)

1. Správa Chráněné krajinné oblasti Broumovsko, Ledhujská 59, 549 54 Police nad Metují
2. Finanční úřad Náchod, 547 01 Náchod
3. Obvodní báňský úřad Trutnov, Lomní 357, 541 11 Trutnov

Přílohy

Zákres v katastrální mapě a výpočet výměr dotčených pozemků

MĚSTSKÝ ÚŘAD BROUMOV
Odbor životního prostředí
Masarykova 239, 550 14 Broumov

č.j. 168/2003/ŽP/L/Vik-R

V Broumově 10. března 2003

Účastníci řízení:

Zemědělské družstvo Šonov u Broumova, 549 71 Šonov u Broumova

Lesy České republiky s. p. LS Broumov, Masarykova 232, 550 15 Broumov

Rozhodnutí o změně rozhodnutí o dočasném odnětí pozemků plnění funkcí lesa

Výrok:

Městský úřad Broumov, odbor životního prostředí, jako orgán státní správy lesů příslušný podle § 48 odst. 1 písm. f zákona č. 289/1995 Sb., o lesích a o změně a doplňcích některých zákonů (lesní zákon), ve znění pozdějších předpisů

mění
podle ustanovení § 16 odst. 4 lesního zákona

rozhodnutí Okresního úřadu Náchod č. j. 2641/02/ŽP-Ba-a ze dne 22. února 2002 o dočasném odnětí pozemků k plnění funkcí lesa na dobu od nabytí právní moci rozhodnutí do 31. 12. 2016 za účelem těžby výhradního ložiska lomového kamene ve stanoveném dobývacím prostoru Rožmitál, provozovatel Zemědělské družstvo Šonov u Broumova, o dočasném odnětí pozemků k plnění funkcí lesa (dále jen rozhodnutí) takto:

rozsah předmětného dočasného odnětí se snižuje o část lesního pozemku p. p. č. 1178/3 v k. ú. Rožmitál, a zároveň zvyšuje odnětí v části lesního pozemku p. p. č. 1058/3 v témže katastrálním území a to v souladu s výpočtem výměr a zákresem v mapách zhotovených firmou Josef Žid hlavní důlní měřič a projektant, Bukovice 123, 549 54 Police nad Metují, ze dne 17.2. 2003, které jsou nedílnou součástí tohoto rozhodnutí a to takto:

p. p. č.	katastrální území	druh pozemku	výměra v ha		
			z r. 2002	změna	celkem odejmutá
1058/2	Rožmitál	lesní pozemek	2,1284	0	2,1284
1058/3	Rožmitál	lesní pozemek	0,5271	+0,5505	1,0770
1124/3	Rožmitál	lesní pozemek	0,4489	0	0,4489
1178/3	Rožmitál	lesní pozemek	1,2877	- 0,4075	0,8802
CELKEM			4,3921		4,5345

Celková výměra pozemků, na niž je povoleno dočasné odnětí plnění funkcí lesa činí po úpravě celkem 4.5345 ha.

Výpočet poplatku za dočasné odnětí pozemků plnění funkcí lesa:

$OLP = PP \times CD \times f$ (Kč/ha/rok) $f=1,4$ (lesy hospodářské)

$= 6,3 \times 891 \times 1,4$

$= 7858,62$ Kč/ha/rok $\times 4,5345$ ha

OLP = 35 634, 91 Kč

OLP = 35 635,-Kč

Celková výše poplatku za dočasné odnětí na období jednoho roku činí po úpravě : ...

35 635,-Kč (slovy : třicetpěttisícšestsettřicetpět - korun českých).

1. Poplatek se platí každoročně podle výše uvedené sazby, a to vždy nejpozději do konce kalendářního roku, v němž odnětí trvá.

2. Z celkové výše poplatku činí 40% tj. 14 254,-Kč/rok příjem města Broumov a 60% tj. 21 381,-Kč/rok příjem SFŽP ČR. Poplatek, který je příjmem obce, může být použit jen pro zlepšení životního prostředí v obci nebo pro zachování lesa.

3. Nebyl-li poplatek zaplacen včas, je žadatel povinen zaplatit penále ve výši 0,1 % z nezaplacené částky, a to počínaje dnem následujícím po dni splatnosti až do dne zaplacení včetně.

4. Odvod je splatný u Finančního úřadu v Náchodě:

[REDAKCE]

Odůvodnění:

Dne 19.2.2003 předložil žadatel, Zemědělské družstvo Šonov u Broumova žádost o obnovu řízení podle ustanovení § 62 zákona č. 71/1967 Sb., o správním řízení (správní řád), o dočasném odnětí pozemků určených k plnění funkcí lesa za účelem pokračování těžby výhradního ložiska lomového kamene ve stanoveném dobývacím prostoru Rožmitál.

Okresní úřad Náchod, referát životního prostředí již v této věci vydal rozhodnutí č. j. 292/2000/ŽP/Do ze dne 19. 1. 2000 a rozhodnutí o změně rozhodnutí č.j. 2641/02/ŽP-Ba-a ze dne 22.2. 2002 , o dočasném odnětí pozemků plnění funkcí lesa.

Orgán státní správy lesů obsah žádosti včetně přiložených podkladů prověřil a podání posoudil jako žádost o zněnu rozhodnutí o dočasném odnětí pozemků k plnění funkcí lesa a v souladu s ustanovením § 16 odst.4 lesního zákona, neboť to vyžaduje veřejný zájem a části některých parcel (p. p. č. 1058/3 a 1178/3 v k.ú. Rožmitál, lesní pozemky) již nejsou předmětem účelu, pro který byla rozhodnutí vydána.

Na parcele č. 1178/3 v k. ú. Rožmitál se zvyšuje výměra pozemku plnící funkci lesa o 0,4075 ha na skutečnou výměru neplnící funkci lesa 0,8802 ha a dále na p. p. č. 1058/3 se zvyšuje výměra pozemků neplnící funkci lesa o 0,5505 ha.

OSSL prověřil a posoudil obsah žádosti včetně přiložených podkladů o změně rozhodnutí o dočasném odnětí pozemků plnění funkcí lesa v souladu s ustanovením § 16 odst.4 lesního zákona.

Na p.p.č. 1178/3 v k. ú. Rožmitál vznikl přirozenou obnovou lesní porost. Tento smíšený les s převahou javoru klenu dále s příměsí břízy bělokoré, buku lesního a smrku ztepilého byl v roce 2002 prořezán. Z důvodu zamýšlené těžební činnosti v souladu s rozhodnutím MŽP č. j.7904/01-OOP/2500/01ze dne 18.4. 2001 pro povolení výjimky na p. p. č. 1058/3 v k. ú. Rožmitál ,OSSL povoluje dočasné odnětí pozemku plnící funkci lesa o 0,5505 ha.

Na základě předložených podkladů a zjištěných skutečností lze konstatovat, že část p. p.č.1178/3 v k. ú. Rožmitál přestala sloužit účelu, pro který byla odejmuta, a proto vyžaduje změnu rozhodnutí. Snížení plochy odnětí zlepší životní prostředí v dané lokalitě. Proto bylo rozhodnuto tak , jak je uvedeno ve výroku.

Poučení o odvolání:

Proti tomuto rozhodnutí má právo účastník řízení se odvolat ve lhůtě 15 dnů ode dne jeho doručení ke Krajskému úřadu Královéhradeckého kraje, odboru životního prostředí a zemědělství. Odvolání se podává u Městského úřadu Broumov, odbor životního prostředí.

Poučení:

Dle ustanovení § 16 odst.5 písm. b) lesního zákona platnost rozhodnutí o dočasném odnětí zaniká uplynutím doby, na kterou bylo rozhodnutí vydáno. Případnou žádost o prodloužení doby platnosti rozhodnutí je nutno podat výše nadepsanému OSSL před uplynutím doby platnosti.



Ing. Marcela Zouželková

pověřená vedoucí odboru životního prostředí


Na vědomí

1. Správa Chráněné krajinné oblasti Broumovsko, Ledhujská 59, 549 54 Police nad Metují
2. Obvodní báňský úřad Trutnov, Lomní 357, 541 11 Trutnov
3. Finanční úřad Náchod, 547 01 Náchod

Přílohy

Zákres v mapě a výpočet výměr dotčené plochy

LED, LS BROUMOV SE TÍMTO V



Vypracováno dne ... 13. 02. 2012

MĚSTSKÝ ÚŘAD BROUMOV, ODBOR ŽIVOTNÍHO PROSTŘEDÍ
Třída Masarykova 239, 550 14 Broumov

Oprávněná úřední osoba:	Číslo jednací: 2474/2012/OŽP-Hv-11	V Broumově Dne 2. února 2012
-------------------------	---------------------------------------	---------------------------------

Účastníci řízení podle § 27 odst. 1 písm. a) a odst. 2 zákona č. 500/2004 Sb., správní řád, ve znění pozdějších předpisů:

- Zemědělské družstvo Šonov u Broumova, IČ: 47452901, sídlem Šonov u Broumova, 549 71

ZMĚNA ROZHODNUTÍ

o dočasném odnětí pozemků plnění funkcí lesa a o výši poplatku za odnětí

Městský úřad Broumov, Třída Masarykova 239, 550 14 Broumov, jako orgán státní správy lesů (dále i „MěÚ Broumov“), věcně příslušný podle ustanovení § 48 odst. 1 písm. f) zákona č. 289/1995 Sb., o lesích a o změně a doplnění některých zákonů (lesní zákon), ve znění pozdějších předpisů (dále i „lesní zákon“), a místně příslušný podle ustanovení § 11 odst. 1 písm. b) zákona č. 500/2004 Sb., správní řád, ve znění pozdějších předpisů (dále i „správní řád“),

mění
podle ustanovení § 16 odst. 4 lesního zákona

rozhodnutí Městského úřadu Broumov, odboru životního prostředí, sídlem Třída Masarykova 239, 550 14 Broumov, pod č.j. 168/2003/ŽP/L/Vík-R ze dne 10.03.2003, které nabylo právní moci dne 21.03.2003, o změně dočasného odnětí pozemků k plnění funkcí lesa na dobu do 31.12.2016 od nabytí právní moci rozhodnutí za účelem těžby výhradního ložiska lomového kamene ve stanoveném dobývacím prostoru Rožmitál, provozovatel Zemědělské družstvo Šonov u Broumova, takto:

rozsah předmětného dočasného odnětí se snižuje o část lesního pozemku na pozemkové parcele číslo 1178/3 dle katastru nemovitostí (dále i „KN“) v katastrálním území (dále i „k.ú.“) Rožmitál, ve velikosti nově oddělených pozemkových parcel číslo 1178/4 a 1178/7 geometrickým plánem vydaným katastrálním pracovištěm Náchod pod č. 136-103/2010 ze dne 07.06.2010, který je nedílnou součástí tohoto rozhodnutí, a v souladu s plánem likvidace lomu Homole, který zhotovila firma JOSEF ŽID, IČ: 18854672, místem podnikání Bukovice 123, 549 54 Police nad Metují ze dne 26.06.2010, zakres je nedílnou součástí tohoto rozhodnutí, a to takto:

pozemková parcela číslo	katastrální území	Druh pozemku	dočasné odnětí z roku 2003 (ha)	změna (ha) 2012	celkem odejmuto (ha)
1058/2	Rožmitál	lesní pozemek	2,1284	0	2,1284
1058/3	Rožmitál	lesní pozemek	1,0770	0	1,0770
1124/3	Rožmitál	lesní pozemek	0,4489	0	0,4489

1178/3	Rožmitál	lesní pozemek	0,8802	- 0,3437 - 0,5365	0,0
CELKEM					3,6543

Celková výměra pozemků, na niž je povoleno dočasné odnětí plnění funkcí lesa činí po úpravě celkem 3,6543 ha.

Výše poplatku za dočasné odnětí pozemků plnění funkcí lesa po změně:

podle ust. § 17 odst. 1 lesního zákona:

Způsob výpočtu poplatku:

$OLP = PP \times CD \times f$ (Kč/ha), kde:

OLP poplatek za dočasné odnětí lesních pozemků
 PP průměrná roční potencionální produkce lesů v ČR : 6,3 m³/ha
 CD průměrná cena dřeva na odvozním místě : 891,-Kč/m³
 f... faktor ekologické váhy lesa : 1,4
 výměra dočasného odnětí: 3.6543 ha

Vlastní výpočet poplatku:

Základní poplatek:

$OLP = 6,3 \times 891 \times 1,4 = 7.858,62$ Kč/ha

Vlastní výše poplatku:

- část p.p.č. 1058/2, 1058/3 a 1124/3, vše dle KN v k.ú. Rožmitál
 $OLP_{skut} = 7.858,62$ Kč/ha x 3,6543 ha = **28.717,76 Kč/rok**

Celkem = 28.718,00 Kč/rok (po zaokrouhlení)

Roční poplatek za dočasné odnětí dotčených částí lesních pozemků p.č. 1058/2, 1058/3 a 1124/3, vše dle KN, v k.ú. Rožmitál plnění funkcí lesa činí (po zaokrouhlení) 28.718,- Kč.

z toho: 40 % 11.487,20 Kč/rok (po zaokrouhlení) **11.487,00 Kč/rok**
 60 % 17.230,80 Kč/rok (po zaokrouhlení) **17.231,00 Kč/rok**

Poplatek za dočasné odnětí se platí každoročně podle sazby stanovené pro první poplatek, a to vždy nejpozději do konce kalendářního roku, v němž odnětí trvá, na účet Celního úřadu v Náchodě, Českých bratří 488, 547 01 Náchod, u

(IČ Zemědělského družstva Šonov u Broumova, sídlem Šonov u Broumova, 549 71).
 V případě, že odnětí započne nebo bude ukončeno v průběhu kalendářního roku, bude výše poplatku činit jednu dvanáctinu roční částky poplatku za každý, i započatý měsíc.

Z poplatku připadá 40 % obci, v jejímž katastrálním území došlo k odnětí, a 60 % Státnímu fondu životního prostředí. Převod prostředků získaných z poplatků příjemcům poplatků provádí příslušný celní úřad.

Účastníkem správního řízení je podle ustanovení § 27 odst. 1 písm. a) zákona číslo 500/2004 Sb., správní řád, ve znění pozdějších předpisů, Zemědělské družstvo Šonov u Broumova, IČ: 47 45 29 01, se sídlem Šonov u Broumova, 549 71.

Odůvodnění:

Dne 18.01.2012 obdržel MěÚ Broumov žádost od Zemědělského družstva Šonov u Broumova, IČ: 47452901, sídlem Šonov u Broumova, 549 71 (dále i "žadatel"), o změnu rozhodnutí Městského úřadu Broumov, odboru životního prostředí, sídlem Třída Masarykova 239, 550 14 Broumov, pod č.j. 168/2003/ŽP/L/Vik-R ze dne 10.03.2003, které nabylo právní moci dne 21.03.2003, která spočívá ve změně dočasného odnětí pozemků k plnění funkci lesa na dobu od nabytí právní moci rozhodnutí do 31.12.2016 za účelem těžby výhradního ložiska lomového kamene ve stanoveném dobývacím prostoru Rožmitál, provozovatel Zemědělské družstvo Šonov u Broumova, takto:

Rozsah předmětného dočasného odnětí se snižuje o část lesního pozemku na pozemkové parcele číslo 1178/3 dle KN v k.ú. Rožmitál, ve velikosti nově oddělených pozemkových parcel číslo 1178/4 a 1178/7 geometrickým plánem vydaným katastrálním pracovištěm Náchod pod č. 136-103/2010 ze dne 07.06.2010, který je nedílnou součástí tohoto rozhodnutí, a v souladu s plánem likvidace lomu Homole, který zhotovila firma JOSEF ŽID, IČ: 18854672, místem podnikání Bukovice 123, 549 54 Police nad Metují ze dne 26.06.2010, zakres je nedílnou součástí tohoto rozhodnutí, a to takto:

pozemková parcela číslo	katastrální území	Druh pozemku	dočasné odnětí z roku 2003 (ha)	změna (ha) 2012	celkem odejmuto (ha)
1058/2	Rožmitál	lesní pozemek	2,1284	0	2,1284
1058/3	Rožmitál	lesní pozemek	1,0770	0	1,0770
1124/3	Rožmitál	lesní pozemek	0,4489	0	0,4489
<i>1178/3</i>	<i>Rožmitál</i>	<i>lesní pozemek</i>	<i>0,8802</i>	<i>- 0,3437</i> <i>-0,5365</i>	<i>0,0</i>
CELKEM					3,6543

Celková výměra pozemků, na niž je povoleno dočasné odnětí plnění funkcí lesa činí po úpravě celkem 3,6543 ha.

Na pozemkové parcele číslo 1178/3 dle KN v k.ú. Rožmitál se snižuje výměra dočasného odnětí ve velikosti nově oddělených pozemkových parcel číslo 1178/4 a 1178/7 geometrickým plánem vydaným katastrálním pracovištěm Náchod pod č. 136-103/2010 ze dne 07.06.2010, neboť rozhodnutím MěÚ Broumov pod č.j. 36539/2010/OŽP-Hv-6 ze dne 09.12.2010, které nabylo právní moci 30.12.2010 došlo k trvalému odnětí dvou částí lesního pozemku č. 1178/3 dle KN v k.ú. Rožmitál plnění funkcí lesa.

= ZD Šonov (LV 4819)

pozemek p.č.	druh pozemku KN p.č.	celková výměra m ²	pozemek dle GP p.č.	výměra odněti m ²	identifikace s lesní hospodářskou evidencí	
					oddělení, dílec, porost, porostní skupina	výměra
1178/3	lesní pozemek	15298	1178/4	3203	část 25 D b 503	3203
			1178/7	334	část 25 D b 15	238
			celkem	3537	část 25 D b 503	96
			celkem	3537	celkem	3537

Část pozemkové parcely číslo 1178/3 dle KN v k.ú. Rožmitál ve velikosti 0,5365 ha, jež byla dočasně odňata z pozemků určených k plnění funkcí lesa byla v minulosti odlesněna za účelem nalezení ložiska nerostu, což se nepotvrdilo. Na této části pozemku postupně došlo dle plánu rekultivace k přirozenému zalesnění a v současné době vykazuje zajištěný smíšený porost.

Okresní úřad Náchod, referát životního prostředí již v této věci vydal rozhodnutí pod č.j. 292/2000/ŽP/Do ze dne 19.01.2000 a rozhodnutí o změně rozhodnutí pod č.j. 2641/02/ŽP-Ba-a ze dne 22.02.2002, o dočasném odněti pozemků k plnění funkcí lesa. MěÚ Broumov již také v této věci vydal rozhodnutí o změně rozhodnutí pod č.j. 168/2003/ŽP/L/Vik-R ze dne 10.03.2003, o dočasném odněti pozemků k plnění funkcí lesa.

MěÚ Broumov obsah žádosti včetně příložených podkladů prověřil a podání posoudil jako žádost o změnu rozhodnutí o dočasném odněti pozemků k plnění funkcí lesa a v souladu s ustanovením § 16 odst. 4 lesního zákona, neboť pozemková parcela číslo 1178/3 dle KN v k.ú. Rožmitál již není předmětem účelu, pro která byla rozhodnutí vydána.

Účastníkem správního řízení je podle ustanovení § 27 odst. 1 písm. a) zákona číslo 500/2004 Sb., správní řád, ve znění pozdějších předpisů, Zemědělské družstvo Šonov u Broumova, IČ: 47 45 29 01, se sídlem Šonov u Broumova, 549 71.


Dle ustanovení § 44 odst. 1 správního řádu, bylo dnem, kdy MěÚ Broumov obdržel výše uvedenou žádost, zahájeno správní řízení o změně výše uvedeného rozhodnutí v souladu s ustanovením § 16 odst. 4 lesního zákona, za dočasné odněti části výše uvedené lesní pozemkové parcely.

V průběhu řízení MěÚ Broumov došel k závěru, že žádosti bude v plném rozsahu vyhověno. Proto MěÚ Broumov v souladu s ustanovením § 36 odst. 3 správního řádu, jako účastníku řízení podle § 27 odst. 1 správního řádu, nemusel poskytnout možnost vyjádřit se k podkladům řízení a na základě výše uvedeného ve věci přímo rozhodl tak, jak je uvedeno ve výroku.

Poučení účastníka řízení:

Proti tomuto rozhodnutí se lze podle ustanovení § 83 odst. 1 zákona číslo 500/2004 Sb., správní řád, ve znění pozdějších předpisů, odvolat ke Krajskému úřadu

Královéhradeckého kraje, sídlem Pivovarské náměstí 1245/2, 500 03 Hradec Králové, a to ve lhůtě 15 dnů ode dne oznámení rozhodnutí (doručení rozhodnutí). Odvolání se podává u Městského úřadu Broumov, sídlem Třída Masarykova 239, 550 14 Broumov. Odvoláním lze napadnout výrokovou část rozhodnutí, odvolání jen proti odůvodnění rozhodnutí je podle ustanovení § 82 odst. 1 zákona číslo 500/2004 Sb., správní řád, ve znění pozdějších předpisů, nepřipustné. Včas podané a přípustné odvolání má v souladu s ustanovením § 85 odst. 1 zákona číslo 500/2004 Sb., správní řád, ve znění pozdějších předpisů, odkladný účinek.



Ing. Marcela Louzecková
vedoucí odboru životního prostředí

Odvolání se podává u Městského úřadu Broumov s potřebným počtem stejnopisů (tj. počet 2) tak, aby jeden stejnopis zůstal Městskému úřadu Broumov a aby každý účastník dostal jeden stejnopis.

Obdrží: (datovou schránkou)

- Zemědělské družstvo Šonov u Broumova, Šonov u Broumova, 549 71 (IČO 47452901)

Na vědomí (datovou schránkou):

- Agentura ochrany přírody a krajiny České republiky - Správa chráněné krajinné oblasti Broumovsko, Ledhujská 59, 549 54 Police nad Metují.

- Celní úřad Náchod, Českých bratří 488, 547 01 Náchod (po nabytí právní moci)
- Město Broumov, Masarykova 239, 550 14 Broumov (IČO 00272523) (po nabytí právní moci)

Příloha pro žadatele

1 x stejnopis pro katastrální úřad Náchod, Hrašeho 11, 54701 Náchod (po nabytí právní moci)

lézie
d.s.ro.

VÝKAZ OSVAŽOVANÉHO A NOVÉHO STAVU ÚDAJŮ KATASTRU NEMOVITOSTÍ													
Osvažovací parcelní číslo	Dostavěný stav				Nový stav								
	Výměra parcel		Druh pozemku	Osvažovací parcelní číslo	Výměra parcely		Druh pozemku	Typ stavby	Způsob výměry	Příslušenství stavby			Osv.
	ha	ar			ha	ar				Číslo příslušenství a pozemku, číslo stavby v	Číslo katastrálního území	Výměra v ha	
272	3	19	zeměl. poz.	20	3	81	zeměl. poz.	0	0/2	18001	3	81	0
11792	1	35	zeměl. poz.	11782	79	79	zem. pl.	2	2/2	18001	79	79	0
				11785	53	83	zem. pl.	0	11782	1819	53	83	0
				11788	23	23	zem. pl.	0	11782	1819	23	23	0
11793	1	52	zem. poz.	11789	94	94	zem. poz.	0	11785	1819	94	94	0
				11784	32	65	zem. poz.	0	11785	1819	32	65	0
				11786	22	67	zem. poz.	0	11789	1819	22	67	0
				11787	2	34	zem. poz.	4	11789	1819	2	34	4
2	89	62											

Výkaz údajů o bonitovaných půdně ekologických jednotkách (BPEJ) k parcelám nového stavu											
Parcela číslo podle katastru nemovitostí		Kód BPEJ	Výměra		BPEJ na 1 ha parcely	Parcela číslo podle katastru nemovitostí		Kód BPEJ	Výměra		BPEJ na 1 ha parcely
ha	ar		ha	ar		ha	ar				

Děle nebo osobně poskytněte listině za základem územního rozhodnutí, pokud podmínky pro ně nejsou splněny jiným rozhodnutím nebo opatřením.

GEOMETRICKÝ PLÁN pro reálnou potřebu vymezení bodů v katastru		Přehledové a přehledové mapy plošných útvarů Kancelář úřadu katastrálního úřadu	
Vyhotovitel: Geodézie Nášedl s.r.o. Hlábčů 15 547 01 Nášedl			
Obec: Nášedl Katastrální území: Broumov			
Název list: 2010V 3-01 Místní úřad územního plánování a stavební úřad č. 200/2010-10		Ing. Ondřej Koc Jiří Klimeš	
Datum vydání: 2. února 2010 Datum vydání: 6. února 2010		Datum vydání: 7. února 2010 Datum vydání: 7. února 2010	





Naše čj.: MUBR 19004/2016/OŽP-Hv-9
Naše sp.zn.: 19004/2016
Opr. úř. osoba: Bc. Jan Hvězda

Datum: 30.06.2016

ZMĚNA PLATNOSTI ROZHODNUTÍ

o dočasném odnětí pozemků plnění funkcí lesa

Městský úřad Broumov, třída Masarykova 239, 550 01 Broumov, jako orgán státní správy lesů (dále i „MěÚ Broumov“), věcně příslušný podle ustanovení § 48 odst. 1 písm. f) zákona č. 289/1995 Sb., o lesích a o změně a doplnění některých zákonů (lesní zákon), ve znění pozdějších předpisů (dále i „lesní zákon“), a místně příslušný podle ustanovení § 11 odst. 1 písm. b) zákona č. 500/2004 Sb., správní řád, ve znění pozdějších předpisů (dále i „správní řád“),

mění

podle ustanovení § 16 odst. 4 lesního zákona,

za účelem těžby výhradního ložiska lomového kamene ve stanoveném dobývacím prostoru
Rožmitál

I.

Dobu platnosti rozhodnutí o dočasném odnětí, které vydal Okresní úřad Náchod, referát životního prostředí, Palachova 1303, 547 28 Náchod, pod čj.: 292/2000/ŽP/Do ze dne 19.01.2000, ode dne nabytí právní moci tohoto rozhodnutí **do 31.12.2040.**

Účastníkem správního řízení je podle ustanovení § 27 odst. 1 písm. a) správního řádu, Zemědělské družstvo Šonov u Broumova, IČ: 47452901, se sídlem Šonov 340, 549 71 Šonov u Broumova.

II.

Dobu platnosti rozhodnutí o dočasném odnětí, které vydal Okresní úřad Náchod, referát životního prostředí, Palachova 1303, 547 28 Náchod, pod čj.: 2641/02/ŽP-Ba-a ze dne 22.02.2002, ode dne nabytí právní moci tohoto rozhodnutí **do 31.12.2040.**

Účastníkem správního řízení je podle ustanovení § 27 odst. 1 písm. a) správního řádu, Zemědělské družstvo Šonov u Broumova, IČ: 47452901, se sídlem Šonov 340, 549 71 Šonov u Broumova.

III.

Dobu platnosti rozhodnutí o dočasném odnětí, které vydal Městský úřad Broumov, Odbor životního prostředí, třída Masarykova 239, 550 01 Broumov, pod čj.: 168/2003/ŽP/L/Vik-R ze dne 10.03.2003, ode dne nabytí právní moci tohoto rozhodnutí do 31.12.2040.

Účastníkem správního řízení je podle ustanovení § 27 odst. 1 písm. a) správního řádu, Zemědělské družstvo Šonov u Broumova, IČ: 47452901, se sídlem Šonov 340, 549 71 Šonov u Broumova.

IV.

Dobu platnosti rozhodnutí o dočasném odnětí, které vydal Městský úřad Broumov, odbor životního prostředí, třída Masarykova 239, 550 01 Broumov, pod čj.: 2474/2012/OŽP-Hv-11 ze dne 02.02.2012, ode dne nabytí právní moci tohoto rozhodnutí do 31.12.2040.

Záměrem stavebníka je těžba výhradního ložiska lomového kamene ve stanoveném dobývacím prostoru Rožmitál.

Účastníkem správního řízení je podle ustanovení § 27 odst. 1 písm. a) správního řádu, Zemědělské družstvo Šonov u Broumova, IČ: 47452901, se sídlem Šonov 340, 549 71 Šonov u Broumova.

Odůvodnění:

Dne 03.06.2016 obdržel MěÚ Broumov žádost od obchodní společnosti Zemědělského družstva Šonov u Broumova, IČ: 47452901, se sídlem Šonov 340, 549 71 Šonov u Broumova (dále i "žadatel"), o prodloužení platnosti rozhodnutí, které vydal:

Okresní úřad Náchod, referát životního prostředí, Palachova 1303, 547 28 Náchod, pod čj.: 292/2000/ŽP/Do ze dne 19.01.2000, Okresní úřad Náchod, referát životního prostředí, Palachova 1303, 547 28 Náchod, pod čj.: 2641/02/ŽP-Ba-a ze dne 22.02.2002, Městský úřad Broumov, Odbor životního prostředí, třída Masarykova 239, 550 01 Broumov, pod čj.: 168/2003/ŽP/L/Vik-R ze dne 10.03.2003, Městský úřad Broumov, odbor životního prostředí, třída Masarykova 239, 550 01 Broumov, pod čj.: 2474/2012/OŽP-Hv-11 ze dne 02.02.2012, do 31.12.2040 ode dne nabytí právní moci tohoto rozhodnutí, za účelem těžby výhradního ložiska lomového kamene ve stanoveném dobývacím prostoru Rožmitál.

Celková výměra pozemků, na niž je povoleno dočasné odnětí plnění funkcí lesa činí po úpravě celkem 3,6543 ha.

pozemková parcela číslo	katastrální území	druh pozemku	dočasné odnětí PUPFL (ha)
1058/2	Rožmitál	lesní pozemek	2,1284
1058/3	Rožmitál	lesní pozemek	1,0770
1124/3	Rožmitál	lesní pozemek	0,4489
CELKEM			3,6543

Roční poplatek za dočasné odnětí dotčených částí lesních pozemků p.č. 1058/2, 1058/3 a 1124/3, vše dle KN, v k.ú. Rožmitál plnění funkcí lesa činí (po zaokrouhlení) 28.718,- Kč.

z toho: 40 %	(Město Broumov)	11.487,00 Kč/rok
60 %	(SFŽP)	17.231,00 Kč/rok

Z poplatku připadá 40 % obci, v jejímž katastrálním území došlo k odnětí, a 60 % Státnímu fondu životního prostředí. Převod prostředků získaných z poplatků příjemcům poplatků provádí příslušný celní úřad.

Poplatek za dočasné odnětí se platí každoročně podle sazby stanovené pro první poplatek, a to vždy nejpozději do konce kalendářního roku, v němž odnětí trvá, na účet Celního úřadu v Náchodě.

Spolu se žádostí MěÚ Broumov obdržel následující podklady potřebné k vydání rozhodnutí:

1. Rozhodnutí o dočasném odnětí, které vydal Okresní úřad Náchod, referátu životního prostředí, Palachova 1303, 547 28 Náchod, pod čj.: 292/2000/ŽP/Do ze dne 19.01.2000,
2. Rozhodnutí o dočasném odnětí, které vydal Okresní úřad Náchod, referátu životního prostředí, Palachova 1303, 547 28 Náchod, pod čj.: 2641/02/ŽP-Ba-a ze dne 22.02.2002,
3. Rozhodnutí o dočasném odnětí, které vydal Městský úřad Broumov, Odbor životního prostředí, třída Masarykova 239, 550 01 Broumov, pod čj.: 168/2003/ŽP/L/Vik-R ze dne 10.03.2003,
4. Rozhodnutí o dočasném odnětí, které vydal Městský úřad Broumov, odbor životního prostředí, třída Masarykova 239, 550 01 Broumov, pod čj.: 2474/2012/OŽP-Hv-11 ze dne 02.02.2012,
5. Závazné stanovisko Agentury ochrany přírody a krajiny České republiky, IČ: 62933591, RP Východní Čechy, Oddělení SCHKO Broumovsko, Ledhujská 59, 549 54 Police nad Metují, vydané dne 11.05.2016 pod čj.: 00803/BR/16,
6. Souhlas s odnětím od Lesů České republiky, s.p., IČ: 42196451, sídlem Přemyslova 1106, 501 68 Hradec Králové, organizační jednotky Lesní správy Dvůr Králové, 28. října 787, 544 01 Dvůr Králové nad Labem, vydané dne 24.03.2016 pod čj.: LCR172/000464/2016,

Účastníkem správního řízení je podle ustanovení § 27 odst. 1 písm. a) správního řádu Zemědělské družstvo Šonov u Broumova, IČ: 47452901, sídlem Šonov 340, 549 71 Šonov u Broumova.

Dle ustanovení § 44 odst. 1 správního řádu, bylo dnem, kdy MěÚ Broumov obdržel výše uvedenou žádost, zahájeno správní řízení o změně doby platnosti výše uvedených rozhodnutí.

V průběhu řízení MěÚ Broumov došel k závěru, že žádosti bude v plném rozsahu vyhověno. Proto MěÚ Broumov v souladu s ustanovením § 36 odst. 3 správního řádu, jako účastníku řízení podle § 27 odst. 1 správního řádu, nemusel poskytnout možnost vyjádřit se k podkladům řízení a na základě výše uvedeného ve věci přímo rozhodl tak, jak je uvedeno ve výroku.

Poučení účastníka řízení:

Proti tomuto rozhodnutí se lze podle ustanovení § 83 odst. 1 správního řádu odvolat ke Krajskému úřadu Královéhradeckého kraje, sídlem Pivovarské náměstí 1245/2, 500 03 Hradec Králové, a to ve lhůtě 15 dnů ode dne oznámení rozhodnutí (doručení rozhodnutí). Odvolání se podává u Městského úřadu Broumov, sídlem třída Masarykova 239, 550 01 Broumov. Odvoláním lze napadnout výrokovou část rozhodnutí, odvolání jen proti odůvodnění rozhodnutí je podle ustanovení § 82 odst. 1 správního řádu nepřipustné. Včas podané a přípustné odvolání má v souladu s ustanovením § 85 odst. 1 správního řádu odkladný účinek.

vedoucí odboru životního prostředí

Odvolání se podává u Městského úřadu Broumov s potřebným počtem stejnopisů tak, aby jeden stejnopis zůstal Městskému úřadu Broumov a aby každý účastník dostal jeden stejnopis.

Toto rozhodnutí obdrží:

Účastník řízení podle § 27 odst. 1 písm. a) správního řádu: *(datovou schránkou)*

- Zemědělské družstvo Šonov u Broumova, IČ: 47452901, sídlem Šonov 340, 549 71 Šonov u Broumova

Účastník řízení podle § 27 odst. 2 správního řádu: *(doporučeně na dodejku)*

- Lesy České republiky, s.p., IČ: 42196451, sídlem Přemyslova 1106, 501 68 Hradec Králové, organizační jednotka Lesní správa Dvůr Králové, 28. října 787, 544 01 Dvůr Králové nad Labem

Na vědomí: *(datovou schránkou)*

- Agentura ochrany přírody a krajiny České republiky, IČ: 62933591, RP Východní Čechy, Oddělení SCHKO Broumovsko, Ledhujská 59, 549 54 Police nad Metují
- Celní úřad Náchod, Českých bratří 488, 547 01 Náchod *(po nabytí právní moci)*
- Město Broumov, IČ: 00272523, Masarykova 239, 550 01 Broumov *(po nabytí právní moci)*

MĚSTSKÝ ÚŘAD BROUMOV, ODBOR ŽIVOTNÍHO PROSTŘEDÍ
Třída Masarykova 239, 550 14 Broumov

Oprávněná úřední osoba: Bc. Jan Hvězda 	Číslo jednací: 21396/2010/OŽP-Hv-11	V Broumově Dne 22. července 2010
--	--	-------------------------------------

Účastníci řízení podle § 27 odst. 1 písm. a) zákona č. 500/2004 Sb., správní řád, ve znění pozdějších předpisů:

- Zemědělské družstvo Šonov u Broumova, IČ: 47 45 29 01, sídlem Šonov u Broumova, 549 71

Účastníci řízení podle § 27 odst. 2 zákona č. 500/2004 Sb., správní řád, ve znění pozdějších předpisů:

- ČR - Lesy České republiky s.p., IČ: 42 19 64 51, sídlem Přemyslova čp. 1106/19, 501 68 Hradec Králové, zastoupené svou organizační složkou - Lesní správa Dvůr Králové, 28. října 787, 544 02 Dvůr Králové nad Labem

ROZHODNUTÍ



o dočasném odnětí pozemků plnění funkcí lesa a o výši poplatků za odnětí

Městský úřad Broumov, Třída Masarykova 239, 550 14 Broumov, jako orgán státní správy lesů, věcně příslušný podle ustanovení § 48 odst. 1 písm. f) zákona č. 289/1995 Sb., o lesích a o změně a doplnění některých zákonů (lesní zákon), ve znění pozdějších předpisů (dále i „lesní zákon“), a místně příslušný podle ustanovení § 11 odst. 1 písm. b) zákona č. 500/2004 Sb., správní řád, ve znění pozdějších předpisů,

I. povoluje

**dočasné odnětí lesních pozemků plnění funkcí lesa
na dobu ode dne nabytí právní moci rozhodnutí do 31. prosince 2040**

podle ustanovení § 13 odst. 1 a podle ustanovení § 16 odst. 1 a 2 lesního zákona, části lesních pozemkových parcel číslo 1058/1 a 1095, obě dle katastru nemovitostí (dále i „KN“) v katastrálním území (dále i „k.ú.“) **Rožmitál**, ve velikosti níže specifikovaných částí nově oddělených pozemků, geometrickým plánem číslo 132-487/2009 ze dne 21. 4. 2010, pro záměr „**Pokračování v těžbě stavebního kamene ve vymezené části dobývacího prostoru lomu Rožmitál**“ při kterém má být dočasně odňato plnění funkcí lesa celkem 7.709 m² částí lesních pozemkových parcel číslo 1058/1 a 1095, obě dle KN v k.ú. **Rožmitál**, ve velikosti nově oddělených pozemků:

Pozemková parcela č.	Katastrální území	Druh pozemku	Celková výměra (m ²)	Výměra dočasného odnětí (m ²)	Identifikace s lesní hospodářskou evidencí	
					Oddělení, dílec, porost porostní skupina	Výměra (m ²)
1058/1	Rožmitál	lesní pozemek	58154	5901	543 C a č. 4, 543 C a č. 7, 543 C a č. 7, 543 C a č. 105	1682 2718 1106 395
1095	Rožmitál	lesní pozemek	39476	1808	543 c a č. 3	1808
Cellkem:				7709		7709

Účastníkem správního řízení je podle ustanovení § 27 odst. 1 písm. a) zákona číslo 500/2004 Sb., správní řád, ve znění pozdějších předpisů, Zemědělské družstvo Šonov u Broumova, IČ: 47 45 29 01, sídlem Šonov u Broumova, 549 71.

Rozhodnutí o námitkách:

Během správního řízení nebyly uplatněny žádné námitky účastníků řízení a dotčených orgánů.

II. ukládá

opatření v zájmu ochrany pozemků určených k plnění funkcí lesa:

podle ustanovení 16 odst. 2 písm. f) zákona č. 289/1995 Sb., o lesích a o změně a doplnění některých zákonů (lesní zákon), ve znění pozdějších předpisů:

1. Dodržovat základní povinnosti ochrany pozemků určených k plnění funkcí lesa uvedené v ustanovení § 13 zákona číslo 289/1995 Sb., o lesích a o změně a doplnění některých zákonů (lesní zákon), ve znění pozdějších předpisů.
2. Před zahájením těžebních prací, řádně vytyčit a vyznačit hranice pozemků nebo jejich částí, odňatých plnění funkcí lesa.
3. Započít s odlesněním až po nabytí právní moci povolení o pokračování těžby výhradního ložiska dle nového plánu otvirky, přípravy a dobývání, pro které bylo povoleno toto odnětí.
4. Před uplynutím doby dočasného odnětí provést na odňatých pozemcích rekultivaci podle plánu rekultivace „POPD lomu Rožmitál“, který pod číslem 10/3 zpracoval Ing. Jaroslav Branda – ATELIER M, Hronov v únoru 2010.

Účastníkem správního řízení je podle ustanovení § 27 odst. 1 písm. a) zákona číslo 500/2004 Sb., správní řád, ve znění pozdějších předpisů, Zemědělské družstvo Šonov u Broumova, IČ: 47 45 29 01, sídlem Šonov u Broumova, 549 71.

Rozhodnutí o námitkách:

Během správního řízení nebyly uplatněny žádné námitky účastníků řízení a dotčených orgánů.

III. stanoví

poplatek za dočasné odnětí pozemků plnění funkcí lesa:

podle ust. § 17 odst. 1 zákona č. 289/1995 Sb., o lesích a o změně a doplnění některých zákonů (lesní zákon), ve znění pozdějších předpisů:

Způsob výpočtu poplatku:

$OLP = PP \times CD \times f$ (Kč/ha), kde:

OLP	poplatek za dočasné odnětí lesních pozemků	
PP	průměrná roční potencionální produkce lesů v ČR	: 6,3 m ³ /ha
CD	průměrná cena dřeva na odvozním místě	: 535,-Kč/m ³
f...		faktor ekologické váhy lesa	: 1,4

výměra dočasného odnětí: 0,7709 ha

Vlastní výpočet poplatku:

Základní poplatek:

$OLP = 6,3 \times 535 \times 1,4 = 4.718,70$ Kč/ha

Vlastní výše poplatku:

- část p.p.č. 1058/1 a 1095 dle KN v k.ú. Rožmitál

$OLP_{skut} = 4.718,70 \text{ Kč/ha} \times 0,7709 \text{ ha} = 3.637,65 \text{ Kč/rok}$

Celkem = 3.638,00 Kč/rok (po zaokrouhlení)

Roční poplatek za dočasné odnětí dotčených částí lesních pozemků p.č. 1058/1 a 1095, obě dle KN, v k.ú. Rožmitál plnění funkcí lesa činí (po zaokrouhlení) 3.638,- Kč.

z toho: 40 %	1.455,20 Kč/rok
60 %	2.182,80 Kč/rok

Poplatek za dočasné odnětí se platí každoročně podle sazby stanovené pro první poplatek, a to vždy nejpozději do konce kalendářního roku, v němž odnětí trvá, na účet Celního úřadu v Náchodě, Českých bratří čp. 488, 547 01 Náchod, u [redacted] (IC Zemědělského družstva Sonov u Broumova, sídlem Sonov u Broumova, 549 71). V případě, že odnětí započne nebo bude ukončeno v průběhu kalendářního roku, bude výše poplatku činit jednu dvanáctinu roční částky poplatku za každý, i započatý měsíc.

Z poplatku připadá 40 % obci, v jejímž katastrálním území došlo k odnětí, a 60 % Státnímu fondu životního prostředí. Převod prostředků získaných z poplatků příjemcům poplatků provádí příslušný celní úřad.

Nárok vlastníka lesních pozemků dotčených dočasným odnětím na finanční náhrady podle ust. § 21 odst. 3 zákona č. 289/1995 Sb., o lesích a o změně a doplnění některých zákonů (lesní zákon), ve znění pozdějších předpisů (škoda vzniklá v důsledku odnětí plnění funkcí lesa a škoda vzniklá v důsledku předčasného smýcení lesních porostů) není vydáním tohoto rozhodnutí dotčen.

Účastníkem správního řízení je podle ustanovení § 27 odst. 1 písm. a) zákona číslo 500/2004 Sb., správní řád, ve znění pozdějších předpisů, Zemědělské družstvo Šonov u Broumova, IČ: 47 45 29 01, sídlem Šonov u Broumova, 549 71.

Rozhodnutí o námitkách:

Během správního řízení nebyly uplatněny žádné námitky účastníků řízení a dotčených orgánů.

Odůvodnění:

Dne 28. 06. 2010 obdržel Městský úřad Broumov, Třída Masarykova 239, 550 14 Broumov (dále i "MěÚ Broumov") žádost od Zemědělského družstva Šonov u Broumova, IČ: 47 45 29 01, sídlem Šonov u Broumova, 549 71 (dále i "žadatel"), o vydání rozhodnutí podle ustanovení § 13 odst. 1, ustanovení § 16 odst. 1 a 2 a ustanovení § 17 odst. 1 lesního zákona, ve věci dočasného odnětí částí lesních pozemkových parcel číslo 1058/1 a 1095, obě dle KN v k.ú. Rožmitál, ve velikosti níže specifikovaných částí nově oddělených pozemků, geometrickým plánem číslo 132-487/2009 ze dne 21. 4. 2010, pro záměr „Pokračování v těžbě stavebního kamene ve vymezené části dobývacího prostoru lomu Rožmitál“ při kterém má být dočasně odňato plnění funkcí lesa 5.901 m² z části lesní pozemkové parcely číslo 1058/1 dle KN v k.ú. Rožmitál a 1.808 m² z části lesní pozemkové parcely číslo 1095 dle KN v k.ú. Rožmitál, ve velikosti nově oddělených pozemků, o celkové výměře 7.709 m².

Pozemková parcela č.	Katastrální území	Druh pozemku	Celková výměra (m ²)	Výměra dočasného odnětí (m ²)	Identifikace s lesní hospodářskou evidencí	
					Oddělení, dílec, porost porostní skupina	Výměra (m ²)
1058/1	Rožmitál	lesní pozemek	58154	5901	543 C a č. 4, 543 C a č. 7, 543 C a č. 7, 543 C a č. 105	1682 2718 1106 395
1095	Rožmitál	lesní pozemek	39476	1808	543 c a č. 3	1808
Celkem:				7709		7709

Účastníkem správního řízení je podle ustanovení § 27 odst. 1 písm. a) zákona číslo 500/2004 Sb., správní řád, Zemědělské družstvo Šonov u Broumova, IČ: 47 45 29 01, sídlem Šonov u Broumova, 549 71.

Účastníkem správního řízení jsou podle ustanovení § 27 odst. 2 správního řádu Lesy České republiky s.p., IČ: 42 19 64 51, sídlem Přemyslova čp. 1106/19, 501 68 Hradec Králové, zastoupené svou organizační složkou - Lesní správa Dvůr Králové, 28. října 787, 544 02 Dvůr Králové nad Labem, které jsou dotčeny odnětím a můžou být rozhodnutím přímo dotčeny na svých právech.

Správní řízení bylo dle ustanovení § 44 odst. 1 správního řádu zahájeno dnem, kdy MěÚ Broumov obdržel žádost žadatele a zahájení řízení bylo oznámeno všem známým účastníkům řízení dne 08. 07. 2010 pod č.j. 21396/2010/OŽP-Hv-10.

MěÚ Broumov upustil od nařízení ústního jednání, neboť jsou mu dobře známy poměry v území.

Vzhledem k tomu, že byly shromážděny všechny podklady potřebné pro vydání rozhodnutí podle ustanovení § 13 odst. 1 lesní zákon, podle ustanovení 16 odst. 1 a 2 lesního zákona a podle ustanovení 17 odst. 1 lesního zákona o vydání výše uvedeného povolení o dočasném odnětí a o výši poplatku za odnětí, přistoupil MěÚ Broumov po uplynutí 8 dnů od doručení oznámení vydaného pod č.j. 21396/2010/OŽP-Hv-10 ze dne 08. 07. 2010 k vydání rozhodnutí ve věci a povolil dočasné odnětí částí výše uvedených pozemků určených k plnění funkcí lesa, uložil opatření v zájmu pozemků určených k plnění funkcí lesa a stanovil poplatek za dočasné odnětí pozemků plnění funkcí lesa.

V souladu s ustanovením § 36 odst. 1 správního řádu, byli účastníci řízení oprávněni navrhopvat důkazy a činit jiné návrhy po celou dobu řízení až do vydání tohoto rozhodnutí a podle ustanovení § 36 odst. 2 správního řádu měli účastníci řízení právo vyjádřit v řízení své stanovisko.

MěÚ Broumov byly předloženy tyto podklady potřebné pro vydání rozhodnutí:

1. Výpis z katastru nemovitostí LV: 2181 ze dne 28. 06. 2010,
2. Katastrální mapa se zákresem pozemku určeného k odnětí,
3. Geometrický plán pro rozdělení pozemku č. 132-487/2009 ze dne 21. 4. 2010,
4. Výpis z lesní hospodářské knihy + porostní mapa,
5. Vyjádření vlastníka pozemku Lesů České republiky s.p., IČ: 42 19 64 51, sídlem Přemyslova čp. 1106/19, 501 68 Hradec Králové, zastoupené svou organizační složkou - Lesní správa Dvůr Králové, 28. října 787, 544 02 Dvůr Králové nad Labem ze dne 06. 10. 2009,
6. Vyjádření o existenci ochranného pásma vodního zdroje vydané Městským úřadem Broumov, odborem životního prostředí pod č.j.: 21396/2010/OŽP-Hv-9 ze dne 08. 07. 2010,
7. Rozhodnutí o povolení výjimky - Agentury ochrany přírody a krajiny České republiky, Správa chráněné krajinné oblasti Broumovsko, Ledhujská 59, 549 54 Police nad Metují, č.j. 00989/BR/2010/AOPK, ze dne 21. 05. 2010,
8. Příloha k žádosti o dočasné odnětí částí lesních pozemků p.č. 1058/1 a 1095, obě dle KN

- v k.ú. Rožmitál, plnění funkcí lesa – 1.etapa, kterou zpracoval Ing. Jan Troutnar, znalec z oboru ekonomika, odvětví ceny a odhady lesa, lesních porostů, lesních pozemků a škod na lesních porostech, v Polici nad Metují, v květnu 2010.
9. Plán rekultivace zpracovaný pro POPD lomu Rožmitál, který pod číslem 10/3 zpracoval Ing. Jaroslav Branda – ATELIER M, Hronov v únoru 2010.

Dle ustanovení § 13 lesního zákona byly stanoveny obecné podmínky ochrany lesa, dle ustanovení § 16 lesního zákona byly stanoveny podmínky řádného vytyčení a vyznačení hranice části lesní pozemkové parcely odňaté plnění funkcí lesa až po nabytí právní moci rozhodnutí, pro které bylo povoleno toto odnětí.

Před uplynutím doby dočasného odnětí je žadatel povinen provést na odňatých pozemcích rekultivaci podle návrhu rekultivace, který je obsažen v žádosti.

Byl stanoven poplatek za odnětí ve výroku uvedené části lesního pozemku plnění funkcí lesa podle ustanovení § 17 odst. 1 lesního zákona.

Na základě výše uvedeného rozhodl MěÚ Broumov tak, jak je uvedeno ve výroku.


Poučení

Platnost rozhodnutí o dočasném odnětí zaniká podle ustanovení § 16 odst. 5 písm. a) lesního zákona uplynutím doby, na kterou bylo rozhodnutí vydáno - do 31. prosince 2040. Případnou žádost o prodloužení doby platnosti rozhodnutí je nutno podat MěÚ Broumov před uplynutím doby platnosti.

Platnost tohoto rozhodnutí zaniká podle ustanovení § 16 odst. 5 písm. b) lesního zákona uplynutím dvou let od nabytí právní moci rozhodnutí, nebude-li do této doby započato s využíváním pozemkových parcel k účelu, pro něž bylo rozhodnutí vydáno. Vlastník pozemkových parcel je povinen tuto skutečnost oznámit MěÚ Broumov, a ten vyrozumí ostatní účastníky řízení a dotčené orgány.

Poučení účastníků řízení:

Proti tomuto rozhodnutí se lze podle ustanovení § 83 odst. 1 zákona číslo 500/2004 Sb., správní řád, ve znění pozdějších předpisů, odvolat ke Krajskému úřadu Královéhradeckého kraje, sídlem Pivovarské náměstí čp.1245, 500 03 Hradec Králové, a to ve lhůtě 15 dnů ode dne oznámení rozhodnutí (doručení rozhodnutí). Odvolání se podává u Městského úřadu Broumov, sídlem Třída Masarykova čp.239, 550 14 Broumov. Odvoláním lze napadnout výrokovou část rozhodnutí, odvolání jen proti odůvodnění rozhodnutí je podle ustanovení § 82 odst. 1 zákona číslo 500/2004 Sb., správní řád, ve znění pozdějších předpisů, nepřipustné. Včas podané a přípustné odvolání má v souladu s ustanovením § 85 odst. 1 zákona číslo 500/2004 Sb., správní řád, ve znění pozdějších předpisů, odkladný účinek



Ing. Marcela Žouželková
vedoucí odboru životního prostředí

Odvolání se podává u Městského úřadu Broumov, Třída Masarykova 239, 550 14 Broumov, s potřebným počtem stejnopisů tak, aby jeden stejnopis zůstal Městskému úřadu Broumov a aby každý účastník dostal jeden stejnopis (tj. 3 ks).

Toto rozhodnutí obdrží:

Doporučeně (doporučeně na dodejku, # datovou schránkou):

- # Zemědělské družstvo Šonov u Broumova, IČ: 47 45 29 01, Šonov u Broumova, 549 71
- Lesní správa Dvůr Králové, 28. října 787, 544 02 Dvůr Králové nad Labem

Na vědomí:

- # Agentura ochrany přírody a krajiny České republiky - Správa chráněné krajinné oblasti Broumovsko, Ledhujská 59, 549 54 Police nad Metují.

lézie
s.r.o.

VÝKAZ DOSAVADNÍHO A NOVÉHO STAVU ÚDAJŮ KATASTRU NEMOVITOSTÍ																	
Dosavadní stav				Nový stav													
Označení pozemku parc. číslem	Výměra parcely		Druh pozemku Způsob využití	Označení pozemku parc. číslem	Výměra parcely		Druh pozemku Způsob využití	Typ stavby Způsob využití	Způsob vedení výměr	Rozdělení se stavem evidence právních vztahů							
	ha	m ²			ha	m ²				Dě přechází z pozemku označeného v katastru nemovitostí	dělní poz. evidenci	Číslo listu vlastnický	Výměra dílu		Označení dílu		
		ha	m ²			ha	m ²			ha	m ²						
1058/1	5	81	54	lesní poz.	1058/1	4	89	17	lesní poz.		0	1058/1		2181	4	89	17
					1058/4	1	10	45	lesní poz.			0	1058/1		2181		92
1095	3	94	76	lesní poz.	1095	3	76	68	lesní poz.		0	1095		2181		18	68
																1	10
		9	76	30			9	76	30								

Výkaz údajů o bonitovaných půdně ekologických jednotkách (BPEJ) k parcelám nového stavu											
Parcelní číslo podle		Kód BPEJ	Výměra		BPEJ na dílu parcely	Parcelní číslo podle		Kód BPEJ	Výměra		BPEJ na dílu parcely
katastru nemovitostí	zjednodušené evidence		ha	m ²		katastru nemovitostí	zjednodušené evidence		ha	m ²	
nebonitováno											

Seznam sousednic (S-JTSK)
Číslo bodu Souřadnice pro zápis do KN

	Y	X	Kód Kv.	Poznámka
95-1	598023.27	1001482.48	3	um.mezník
95-2	597912.42	1001480.73	3	um.mezník
95-3	597868.33	1001504.04	3	um.mezník
97-2	597819.05	1001494.63	3	um.mezník
1	598026.86	1001473.28	7	um.mezník
2	597979.82	1001431.36	3	um.mezník
3	597952.26	1001380.02	3	um.mezník
4	597942.99	1001385.16	3	um.mezník
5	597931.60	1001393.79	3	um.mezník
6	597893.29	1001428.77	3	um.mezník
7	597890.70	1001432.80	3	um.mezník
8	597853.97	1001467.35	3	um.mezník
9	597837.76	1001474.15	3	um.mezník
10	597825.26	1001473.84	3	um.mezník
11	597822.53	1001472.11	3	um.mezník
12	598035.65	1001451.15	7	kolík

KOPIE

Kopie souhlasí s prvopisem geometrického plánu založeným u katastrálního úřadu.

12. 12. 2012

Dělil nebo sceloval pozemky lze jen na základě územního rozhodnutí, pokud podmínky pro ně nejsou stanoveny jiným rozhodnutím nebo opatřením.

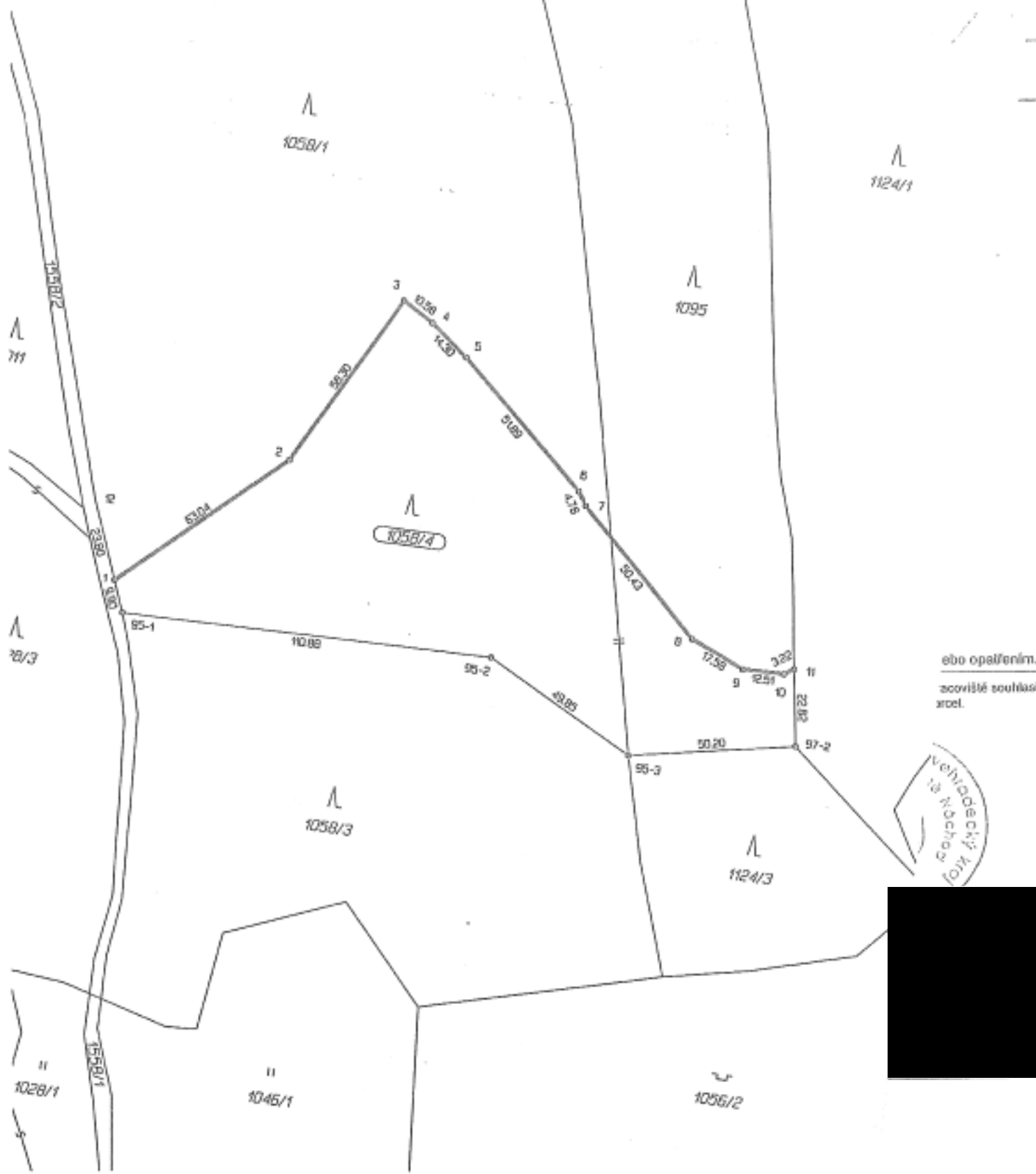
<h2>GEOMETRICKÝ PLÁN</h2> <p>pro rozdělení pozemka</p>	Náležitosti a přesnosti odpovídá právním předpisům.	Katastrální úřad, katastrální pracoviště souhlasí
	[Redacted Signature]	
Vytvořil: Geodézie Náchod s.r.o. Hrnčeho 15 547 01 Náchod		
Oblasť: Náchod		
Obec: Broumov		
Katastrální území: Rožmitál		
Mapový list: SONOV, 9-0/4		
Kód způsobu určení výměr je určen podle §77 odst. 2 vyhlášky č. 28/2007 Sb.		
Dosavadním vlastním pozemkům byla poskytnuta možnost seznámit se v terénu a přiblížením navrhovaných nových hranic, které byly označeny předepsaným způsobem.		
Viz seznam sousednic	Geometrický plán ověřil úředně oprávněný zeměměřičský inženýr: Ing. Otakar Kuřo	Jiří Klimeš
	Dne 15. IV. 2010	[Redacted]
Úředně oprávněný zeměměřičský inženýr odpovídá za odbornou úroveň geometrického plánu, za dosažení předepsané přesnosti a za správnost a úplnost náležitostí podle právních předpisů.	Jeden prvopis geometrického plánu a předepsané přílohy jsou uloženy u katastrálního úřadu, katastrálního pracoviště.	

...AVADNÍHO A NOVÉHO STAVU ÚDAJŮ KATASTRU NEMOVITOSTÍ

Nový stav

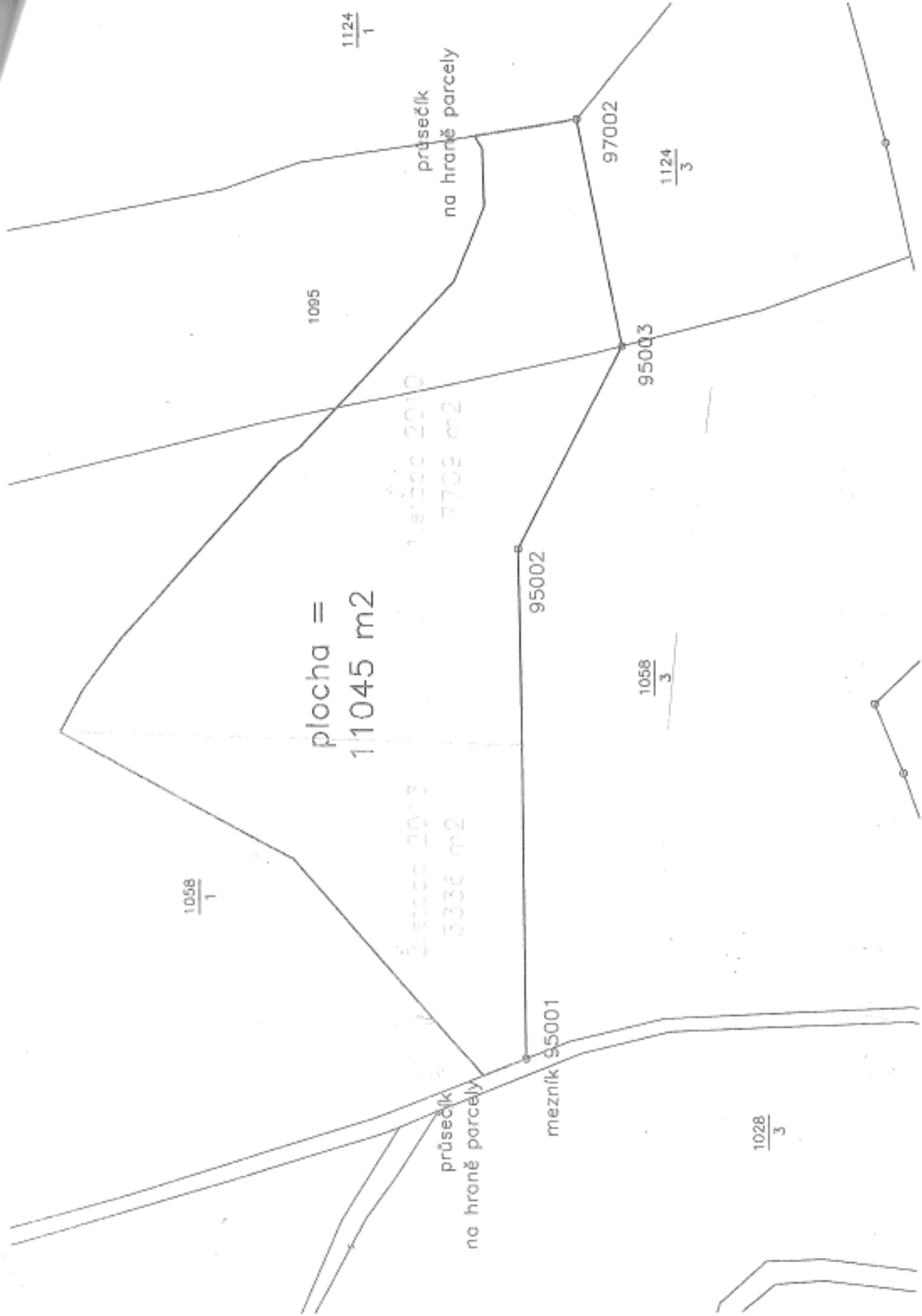
Porovnání se stavem evidence předešlých let

Číslo katastru	Výměra dílu	Číslo dílu



ebo opalívením.
acoviště soukromí
zoo.





MĚSTSKÝ ÚŘAD BROUMOV
odbor životního prostředí
třída Masarykova 239, 550 01 Broumov



LCR0716038

Naše č.: MUBR 17346/2016/OŽP-Hv-9
Naše sp.zn.: 17346/2016
Opr. úř. osoba: Bc. Jan Hvězda

Datum: 01.07.2016

ROZHODNUTÍ

o dočasném odnětí pozemků plnění funkcí lesa a o výši poplatků za odnětí

Městský úřad Broumov, třída Masarykova 239, 550 01 Broumov, jako orgán státní správy lesů, věcně příslušný podle ustanovení § 48 odst. 1 písm. d) zákona č. 289/1995 Sb., o lesích a o změně a doplnění některých zákonů (lesní zákon), ve znění pozdějších předpisů (dále i „lesní zákon“), a místně příslušný podle ustanovení § 11 odst. 1 písm. b) zákona č. 500/2004 Sb., správní řád, ve znění pozdějších předpisů,

I. povoluje

dočasné odnětí lesních pozemků plnění funkcí lesa
na dobu ode dne nabytí právní moci tohoto rozhodnutí **do 31.12.2040,**

podle ustanovení § 13 odst. 1 lesního zákona, podle ustanovení § 16 odst. 1 a 2 lesního zákona a podle ustanovení § 17 odst. 1 lesního zákona. Jedná se o dočasné odnětí části lesní pozemkové parcely číslo (dále i „p.p.č.“) 1058/3 dle katastru nemovitostí (dále i „KN“) v katastrálním území (dále i „k.ú.“) Rožmitál, ve velikosti 0,3739 ha. Účelem dočasného odnětí je těžba výhradního ložiska lomového kamene ve stanoveném dobývacím prostoru Rožmitál.

Pozemková parcela č. (dle KN)	Katastrální území	Druh pozemku	Celková výměra (ha)	Výměra dočasného odnětí (ha)
1058/3	Rožmitál	lesní pozemek	1,4509	0,3739
CELKEM				0,3739

Účastníkem správního řízení je podle ustanovení § 27 odst. 1 písm. a) správního řádu Zemědělské družstvo Šonov u Broumova, IČ: 47452901, sídlem Šonov 340, 549 71 Šonov u Broumova.

II. ukládá

opatření v zájmu ochrany pozemků určených k plnění funkcí lesa:

podle ustanovení 16 odst. 2 písm. f) zákona č. 289/1995 Sb., o lesích a o změně a doplnění některých zákonů (lesní zákon), ve znění pozdějších předpisů:

1. Dodržovat základní povinnosti ochrany pozemků určených k plnění funkcí lesa uvedené v ustanovení § 13 zákona číslo 289/1995 Sb., o lesích a o změně a doplnění některých zákonů (lesní zákon), ve znění pozdějších předpisů.
2. Před zahájením záměru řádně vytyčit a vyznačit hranice pozemků nebo jejich částí, odňatých plnění funkcí lesa.

Účastníkem správního řízení je podle ustanovení § 27 odst. 1 písm. a) správního řádu Zemědělské družstvo Šonov u Broumova, IČ: 47452901, sídlem Šonov 340, 549 71 Šonov u Broumova.

III. stanoví

Poplatek za dočasné odnětí pozemků plnění funkcí lesa:

podle ust. § 17 odst. 1 lesního zákona:

Způsob výpočtu poplatku:

$OLP = PP \times CD \times f$ (Kč/ha), kde:

OLP	poplatek za dočasné odnětí lesních pozemků	
PP	průměrná roční potencionální produkce lesů v ČR	: 6,3 m ³ /ha
CD	průměrná cena dřeva na odvozním místě (2016)	: 1.194,-Kč/m ³
f...		faktor ekologické váhy lesa (les hospodářský)	: 1,4

výměra dočasného odnětí: 0,3739 ha

Vlastní výpočet poplatku:

Základní poplatek:

$OLP = 6,3 \times 1194 \times 1,4 = 10.531,-$ Kč/ha

Vlastní výše poplatku:

- část p.p.č. 1058/3 dle KN v k.ú. Rožmitál

$OLP_{skut} = 10.531 \text{ Kč/ha} \times 0,3739 \text{ ha} = 3.937,50 \text{ Kč/rok}$

Celkem = 3.937,00 Kč/rok (po zaokrouhlení)

Roční poplatek za dočasné odnětí dotčené části lesní p.p.č. 1058/3 dle KN v k.ú. Rožmitál plnění funkcí lesa činí (po zaokrouhlení) 3.937,- Kč.

z toho:	40 % (pro obec Broumov)	1.575,- Kč/rok
	60 % (pro SFŽP)	2.362,- Kč/rok

Poplatek za dočasné odnětí se platí každoročně podle sazby stanovené pro první poplatek, a to vždy nejpozději do konce kalendářního roku, v němž odnětí trvá, na účet Celního úřadu Královéhradeckého kraje u [redacted] (IČ: Zemědělské družstvo Šonov u Broumova, sídlem Šonov 340, 549 71 Šonov u Broumova).

V případě, že odnětí započne nebo bude ukončeno v průběhu kalendářního roku, bude výše poplatku činit jednu dvanáctinu roční částky poplatku za každý, i započatý měsíc.

Z poplatku připadá 40 % obci, v jejímž katastrálním území došlo k odnětí, a 60 % Státnímu fondu životního prostředí. Převod prostředků získaných z poplatků příjemcům poplatků provádí příslušný celní úřad.

Nárok vlastníka lesních pozemků dotčených dočasným odnětím na finanční náhrady podle ust. § 21 odst. 3 lesního zákona (škoda vzniklá v důsledku odnětí plnění funkcí lesa a škoda vzniklá v důsledku předčasného smýcení lesních porostů) není vydáním tohoto rozhodnutí dotčen.

Účastníkem správního řízení je podle ustanovení § 27 odst. 1 písm. a) správního řádu Zemědělské družstvo Šonov u Broumova, IČ: 47452901, sídlem Šonov 340, 549 71 Šonov u Broumova.

Rozhodnutí o námitkách:

Během správního řízení nebyly uplatněny žádné námitky účastníků řízení a dotčených orgánů.

Odůvodnění:

MěÚ Broumov dne 27.05.2016 obdržel žádost od obchodní společnosti Zemědělského družstva Šonov u Broumova, IČ: 47452901, sídlem Šonov 340, 549 71 Šonov u Broumova, o dočasné odnětí pozemku určeného k plnění funkcí lesa a o výši poplatku za odnětí podle ustanovení § 13 odst. 1 lesního zákona, podle ustanovení § 16 odst. 1 a 2 lesního zákona a podle ustanovení § 17 odst. 1 lesního zákona. Jedná se o dočasné odnětí části lesní pozemkové parcely číslo (dále i „p.p.č.“) 1058/3 dle katastru nemovitostí (dále i „KN“) v katastrálním území (dále i „k.ú.“) Rožmitál, ve velikosti 0,3739 ha. Záměrem stavebníka je těžba výhradního ložiska lomového kamene ve stanoveném dobývacím prostoru Rožmitál. Doba dočasného odnětí byla stanovena ode dne nabytí právní moci tohoto rozhodnutí do 31.12.2040.

Pozemková parcela č. (dle KN)	Katastrální území	Druh pozemku	Celková výměra (ha)	Výměra dočasného odnětí (ha)
1058/3	Rožmitál	lesní pozemek	1,4509	0,3739
CELKEM				0,3739

Účastníkem správního řízení je podle ustanovení § 27 odst. 1 písm. a) správního řádu Zemědělské družstvo Šonov u Broumova, IČ: 47452901, sídlem Šonov 340, 549 71 Šonov u Broumova.

Správní řízení bylo dle ustanovení § 44 odst. 1 správního řádu zahájeno dnem, kdy MěÚ Broumov obdržel žádost žadatele, tj. dne 27.05.2016.

MěÚ Broumov upustil od nařízení ústního jednání, neboť jsou mu dobře známy poměry v území.

Vzhledem k tomu, že byly shromážděny všechny podklady potřebné pro vydání rozhodnutí podle ustanovení § 13 odst. 1 lesního zákona, podle ustanovení 16 odst. 1 a 2 lesního zákona a podle ustanovení 17 odst. 1 lesního zákona o vydání výše uvedeného rozhodnutí o dočasném odnětí a o výši poplatku za odnětí, přistoupil MěÚ Broumov po uplynutí 8 dnů od doručení oznámení vydaného pod čj.: 17346/2016/OŽP-Hv-8 ze dne 16.06.2016 k vydání rozhodnutí ve věci a povolil dočasné odnětí části výše uvedeného pozemku určeného plnění funkcí lesa, uložil opatření v zájmu pozemku určeného plnění funkcí lesa a stanovil poplatek za dočasné odnětí pozemku plnění funkcí lesa.

V souladu s ustanovením § 36 odst. 1 správního řádu, byli účastníci řízení oprávněni navrhnout důkazy a činit jiné návrhy po celou dobu řízení až do vydání tohoto rozhodnutí a podle ustanovení § 36 odst. 2 správního řádu měli účastníci řízení právo vyjádřit v řízení své stanovisko.

MěÚ Broumov byly předloženy tyto podklady potřebné pro vydání rozhodnutí:

1. Výpis z katastru nemovitostí,
2. Katastrální mapa se zákresem pozemků určených k odnětí,
3. Přehledná situace,
4. Výpis z lesní hospodářské knihy,
5. Porostní mapa,
6. Závazné stanovisko Agentury ochrany přírody a krajiny České republiky, IČ: 62933591, RP Východní Čechy, Oddělení SCHKO Broumovsko, Ledhujská 59, 549 54 Police nad Metují, vydané dne 11.05.2016 pod čj.: 00803/BR/16,
7. Souhlas s odnětím od Lesů České republiky, s.p., IČ: 42196451, sídlem Přemyslova 1106, 501 68 Hradec Králové, organizační jednotky Lesní správy Dvůr Králové, 28. října 787, 544 01 Dvůr Králové nad Labem, vydané dne 24.03.2016 pod čj.: LCR172/000464/2016,
8. Příloha k žádosti o dočasné odnětí.

Dle ustanovení § 13 lesního zákona byly stanoveny obecné podmínky ochrany lesa, dle ustanovení § 16 lesního zákona byly stanoveny podmínky řádného vytyčení a vyznačení hranice části lesní pozemkové parcely odňaté plnění funkcí lesa, až po nabytí právní moci rozhodnutí, pro které bylo povoleno toto odnětí.

Před uplynutím doby dočasného odnětí je žadatel povinen provést na odňatých pozemcích rekultivaci podle návrhu rekultivace, pokud byl zpracován.

Byl stanoven poplatek za odnětí ve výroku uvedené části lesního pozemku plnění funkcí lesa podle ustanovení § 17 odst. 1 lesního zákona.

Na základě výše uvedeného rozhodl MěÚ Broumov tak, jak je uvedeno ve výroku.


Poučení

Platnost rozhodnutí o dočasném odnětí zaniká podle ustanovení § 16 odst. 5 písm. a) lesního zákona uplynutím doby, na kterou bylo rozhodnutí vydáno (31.12.2040). Případnou žádost o prodloužení doby platnosti rozhodnutí je nutno podat MěÚ Broumov před uplynutím doby platnosti.

Platnost tohoto rozhodnutí zaniká podle ustanovení § 16 odst. 5 písm. b) lesního zákona uplynutím dvou let od nabytí právní moci rozhodnutí, nebude-li do této doby započato s využíváním pozemkové parcely k účelu, pro něž bylo rozhodnutí vydáno. Vlastník pozemkové parcely je povinen tuto skutečnost oznámit MěÚ Broumov, a ten vyrozumí ostatní účastníky řízení a dotčené orgány.

Poučení účastníků řízení:

Proti tomuto rozhodnutí se lze podle ustanovení § 83 odst. 1 správního řádu odvolat ke Krajskému úřadu Královéhradeckého kraje, sídlem Pivovarské náměstí 1245, 500 03 Hradec Králové, a to ve lhůtě 15 dnů ode dne oznámení rozhodnutí (doručení rozhodnutí). Odvolání se podává u Městského úřadu Broumov, sídlem třída Masarykova 239, 550 01 Broumov. Odvoláním lze napadnout výrokovou část rozhodnutí, odvolání jen proti odůvodnění rozhodnutí je podle ustanovení § 82 odst. 1 správního řádu nepřípustné. Včas podané a přípustné odvolání má v souladu s ustanovením § 85 odst. 1 správního řádu odkladný účinek.



Ing. Marcela Žouželková
vedoucí odboru životního prostředí

Odvolání se podává u Městského úřadu Broumov, třída Masarykova 239, 550 01 Broumov, s potřebným počtem stejnopisů tak, aby jeden stejnopis zůstal Městskému úřadu Broumov

a aby každý účastník dostal jeden stejnopis.

Toto rozhodnutí obdrží:

Účastník řízení podle § 27 odst. 1 písm. a) správního řádu: *(datovou schránkou)*

- Zemědělské družstvo Šonov u Broumova, IČ: 47452901, sídlem Šonov 340, 549 71 Šonov u Broumova

Účastník řízení podle § 27 odst. 2 správního řádu: *(doporučeně na dodejku)*

- Lesy České republiky, s.p., IČ: 42196451, sídlem Přemyslova 1106, 501 68 Hradec Králové, organizační jednotka Lesní správa Dvůr Králové, 28. října 787, 544 01 Dvůr Králové nad Labem

Na vědomí: *(datovou schránkou)*

- Agentura ochrany přírody a krajiny České republiky, IČ: 62933591, RP Východní Čechy, Oddělení SCHKO Broumovsko, Ledhujská 59, 549 54 Police nad Metují
- Celní úřad Náchod, Českých bratří 488, 547 01 Náchod *(po nabytí právní moci)*

ČESKÝ BÁŇSKÝ ÚŘAD

414018



čj.: 3999/74

V Praze dne 19. srpna 1974

OSVĚDČENÍ O ZAEVIDOVÁNÍ DOBÝVACÍHO PROSTORU

Podle rozhodnutí Ministerstva zemědělství a výživy ČSR, Praha

čj.: 727/74-III/2

ze dne: 21. června 1974

byl národnímu podniku: Státní statek n.p., Broumov

stanoven pro dobývání: křemičitého porfyritu

dobývací prostor: Rožmitál

nacházející se na kat. území: Rožmitál

okres: Náchod kraj: Východočeský

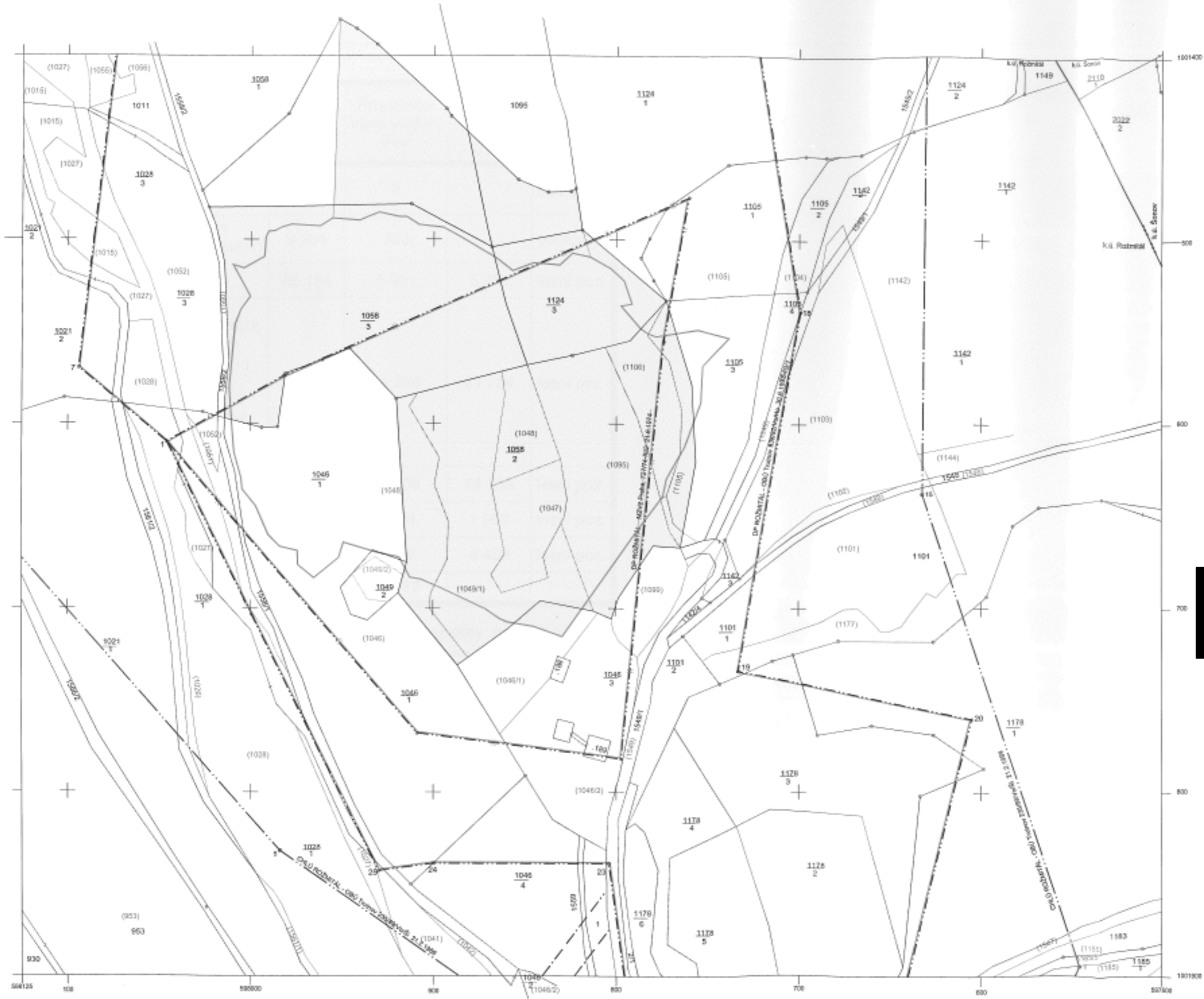
o plošném rozsahu: 4,92 ha

Tento dobývací prostor byl ve smyslu ustanovení § 27 odst. 1 zákona ze dne 5. července 1957 č. 41/1957 Sb., o využití nerostného bohatství (horní zákon) a ustanovení § 11 vyhlášky Ústředního báňského úřadu ze dne 30. prosince 1957 č. 260/1957 Ú.1., kterou se vydávají podrobnější předpisy o dobývacích prostorech, o způsobu jejich stanovení a o jejich evidenci, vzat do evidence dobývacích prostorů a zaznamenán v evidenční knize:

d í l : 7 f o l i o : 791

O tom vyznám:

1. Ministerstvo zemědělství a výživy ČSR, Praha
2. Východočeský KNV Hradec Králové
3. MěNV Broumov, okr. Náchod
4. ONV Náchod
5. STS n.p., Broumov okr. Náchod
6. OBÚ Trutnov




Souřadnicový systém JTSK
Výškový systém Bpv



Štáv 1:0,0-1

VYSVĚTLIVKY:

- pozemky KN
- pozemky PPK
- vnější okraj lomu
- ▨ pozemky k pronájmu



Plánice parcel původě katastrální mapy z 25.4.2007
→ údaje z geometrických plánů

Převodní stav převzat z mapy: Katastrální mapa katastrální území Rožmitál
Výškový stav: střední měř. J. Ža
sestaveno: 20.12.2015

PODNIK: Zemědělské družstvo
SONOV u Broumova
NEROST: melafy (SK-DK)
METODA: etážový lom

ROŽMITÁL

(DP ROŽMITÁL)

KOMBINOVANÁ MAPA	
ZAKRESLENÝ HRANICE POZEMKŮ	
1:1000	Lišt. č.: 180-KM15
evidenční číslo:	180-KM15

POZEMKY K PROPACHTU


Katastrální území	LV	Pozemek p.č.	Výměra celkem v m ²	Propachtovaná výměra v m ²	Výměra dočasněho odnětí v m ²	Druh pozemku
Rožmitál	0	část 1049/2 (část PK 1046/1)	835	8		ostatní pl.
Rožmitál	0	1046/3 (část PK 1046/1)	9 204	393		ostatní pl.
Rožmitál	2181	1058/1	58 154	5 901	5 901	lesní poz.
Rožmitál	0	1058/2 (část PK 1046/1, PK 1049/1, PK 1047, PK 1048, PK 1095, část PK 1104, PK 1105, PK 1106)	21 284	21 284	21 284	lesní poz.
Rožmitál	2181	1058/3	14 509	14 509	14 509	lesní poz.
Rožmitál	2181	část 1095	39 476	1 808	1 808	lesní poz.
Rožmitál	2181	1124/3	4 489	4 489	4 489	lesní poz.
Celkem				48 392		

Veškeré parcely ve zjednodušené evidenci (PK) jsou zapsány na LV č. 2181 s vlastnickým právem pro Českou republiku a právem hospodařit s majetkem státu pro Lesy České republiky, s.p.

Za propachtovatele:



Za pachtýře:



pr. 3/92

Obvodní báňský úřad v Trutnově

Lomní 357,541 01 Trutnov



Zemědělské družstvo

549 71 Šonov u Broumova

Váš dopis zn./ze dne Naše značka Vyřizuje Trutnov
838/92/Vo/Ho Ing.Vondráček 30. 6.1993

Věc:

R o z h o d n u t í

Obvodního báňského úřadu v Trutnově ze dne 21. 6.1993

o rozšíření dobývacího prostoru

R o ž m í t á l.

Obvodní báňský úřad v Trutnově k návrhu Státního statku s.p. Šonov u Broumova, dne 19.2.1992 a na základě výsledků řízení o změně dobývacího prostoru konaného dne 27.3.1992

m ě n í

pro Zemědělské družstvo Šonov u Broumova podle § 27 odst. 1 zákona č. 44/1988 Sb., o ochraně a využití nerostného bohatství (horní zákon), ve znění zákona ČNR č. 541/1991 Sb. v dohodě s územním orgánem ministerstva životního prostředí ČR ÚO Hradec Králové, s orgánem územního plánu - regionálního rozvoje OÚ Náchod a se stavebním úřadem v Broumově organizací ZD Šonov u Broumova dobývací prostor Rožmitál o plošném obsahu 4,92 ha stanovený rozhodnutím MZVŽ ČSR ze dne 21.6.1974 č.j. 727/74-III/2 evidovaný pod č.6311/74 na ČBÚ Praha a na OBÚ Trutnov 7/0791 tak, že

a) plocha stávajícího dobývacího prostoru se zvětšuje o 36,2573 ha, na celkovou výměru 41,1773 ha,

Hranice dobývacího prostoru tvoří nepravidelný dvacetiúhelník s vrcholy určenými souřadnicemi v platném souřadnicovém systému JTSK.

Seznam souřadnic vrcholů:

Vrchol	Y(n)	X(n)
1.	598046.00	1001610.00
7.	598094.00	1001570.00

č.j. 838/92

8.	598073.00	1001386.00
9.	598132.00	1001167.00
10.	598372.00	1000961.00
11.	598360.00	1000871.00
12.	598292.00	1000773.00
13.	598000.00	1000807.00
14.	597903.00	1000953.00
15.	597801.00	1001058.00
16.	597749.00	1001154.00
17.	597723.00	1001394.00
18.	597699.00	1001539.00
19.	597733.00	1001734.00
20.	597605.00	1001760.00
21.	597648.00	1001933.00
22.	597786.00	1001971.00
23.	597804.00	1001839.00
24.	597900.00	1001839.00
25.	597930.00	1001843.00

Dobývací prostor pod povrchem je omezen svislými rovinami vedenými povrchovými hranicemi.

Dobývací prostor se nachází na katastrálním území obcí

obec	identifikační číslo	katastr.území	rozloha
Rožmitál	612821	Rožmitál	41,1773 ha
Název a kód okresu			
Náchod 3605			

Dobývací prostor byl stanoven pro dobývání výhradního ložiska porfyritu a křemenného porfyritu.

Zásoby ve výši 6 621 000 m³ byly posouzeny podle § 14 odst. 3 horního zákona dne 11.6.1987 v usnesením KKZ pod č.j. 391-05/19-87.

S dobýváním ložiska bylo započato při vydání předchozího rozhodnutí MŽV ČSR v roce 1974.

Pro dobývání stanoví Obvodní báňský úřad v Trutnově následující technické podmínky a podmínky uplatněné předchozím souhlasem ministerstva pro hospodářskou politiku a rozvoj ČR vztahující se k tvorbě jednotné surovinové politiky ČR:

1. těžbou kamene a následnou postupnou technickou a biologickou rekultivací vytěženého ložiska budou zahlazeny následky těžby ve stávajícím kamenolomu i nově vytěžených ploch. Rozšíření těžby, otvírka a postup těžeb bude řešen se zřetelem na zachování horizontu Dlouhého vrchu a jeho zaclonění pruhy lesních porostů v souladu s plánem rekultivačních prací. V plánu biologické rekultivace budou zastoupeny dřeviny přirozené lesní skladby, které nahradí dosavadní monokulturu smrku, ohroženého dopady průmyslových exhalátů.
2. rozšíření lomu a postupné vyjímání pozemků z lesního půdního fondu bude prováděno v časových etapách, přičemž každá nová

čj. 838/92

- etapa bude v předstihu dvou až tří let ohlášena a znovu projednána a odsouhlasena,
- odmítnutí lesního půdního fondu bude prováděno etapově po odsouhlasení vlastníka a uživatele pozemku tak, aby nebyly narušeny okolní lesní porosty a zájmy provozu lesního hospodářství,
 - v průběhu těžebních prací bude prováděna příprava na biologickou rekultivaci dotčených pozemků, rekultivace vytěžených ploch musí být provedena nejpozději do 1 roku od ukončení těžby nerostů tak, aby pozemek mohl být vrácen zpět půdnímu lesnímu fondu pro potřeby lesního hospodářství. Plán rekultivace pozemků předloží investor nejpozději 1 rok před ukončením těžby podle jednotlivých etap orgánu státní správy lesního hospodářství ke schválení. Zábor lesního půdního fondu bude prováděn za podmínek daných CHKO Broumovsko a VČ SL p.č. Hradec Králové,
 - všechny lesní porosty v dané oblasti jsou prohlášeny za lesy zvláštního určení, změnu LPF bude proto povolovat MŽP ČR, žádost nutno předložit tomuto orgánu prostřednictvím OÚ Náchod,
 - těžební organizace zpracuje komplexní posouzení vlivu těžby z hlediska ochrany životního prostředí (tj. posouzení ochrany lesního a zemědělského půdního fondu), z hlediska ochrany přírody, vlivu na vzhled krajiny jako celku, které projedná s orgány ochrany životního prostředí,
 - odvodnění plochy dobývacího prostoru musí být navrženo tak, aby nemohlo docházet ke splachům nerozpustných látek do toků a tím k jejich zanášení,
 - objekty potřebné pro zajištění provozu dobývání je nutné navrhnout tak, aby nemohlo docházet ke znečištění povrchových resp. podzemních vod.

Změna dobývacího prostoru bude zaznamenána v evidenci Obvodního báňského úřadu v Trutnově pod č. 7/0791 po nabytí právní moci tohoto rozhodnutí.

Správní orgán uložil organizaci správní poplatek podle vyhlášky č. 570/1990 Sb. ve výši 100,- Kč, který byl uhrazen při řízení dne 27.3.1992 kolkovými známkami.

Odůvodnění:

Návrh změny - rozšíření dobývacího prostoru Rožmitál byl zpracován projektovou organizací Kamenoprojektem Turnov 12/91. Po přezkoumání bylo zjištěno, že je úplný.

Místní šetření se uskutečnilo dne 27.3.1992. Při tomto jednání bylo konstatováno, že střety zájmů dle ust. § 33 zákona č. 44/1988 Sb., o ochraně a využití nerostného bohatství ve znění zákona č. 541/1991 Sb., byly vyřešeny.

S přihlédnutím k § 27 odst. 1 zákona ČNR č. 541/1991 Sb., kterým se mění a doplňuje zákon č. 44/1988 Sb. - horní zákon, bylo vydáno vyjádření referátu ŽP a zemědělství OÚ Náchod pod č.j. D-1183/93/Eko-Kb z 2.4.1993 a dne 22.4.1993. Toto bylo kladně projednáno s ref. regionálního rozvoje OÚ Náchod.

Všechny připomínky a námítky vznesené při ústním jednání

č.j. 838/92

8.	598073.00	1001386.00
9.	598132.00	1001167.00
10.	598372.00	1000961.00
11.	598360.00	1000871.00
12.	598292.00	1000773.00
13.	598000.00	1000807.00
14.	597903.00	1000953.00
15.	597801.00	1001058.00
16.	597749.00	1001154.00
17.	597723.00	1001394.00
18.	597699.00	1001539.00
19.	597733.00	1001734.00
20.	597605.00	1001760.00
21.	597648.00	1001933.00
22.	597786.00	1001971.00
23.	597804.00	1001839.00
24.	597900.00	1001839.00
25.	597930.00	1001843.00

Dobývací prostor pod povrchem je omezen svislými rovinami vedenými povrchovými hranicemi.

Dobývací prostor se nachází na katastrálním území obcí

obec	identifikační číslo	katastr.území	rozloha
Rožmitál	612821	Rožmitál	41,1773 ha

Název a kód okresu
Náchod 3605

Dobývací prostor byl stanoven pro dobývání výhradního ložiska porfyritu a křemenného porfyritu.

Zásoby ve výši 6 621 000 m³ byly posouzeny podle § 14 odst. 3 horního zákona dne 11.6.1987 v usnesením KKZ pod č.j. 391-05/19-87.

S dobýváním ložiska bylo započato při vydání předchozího rozhodnutí MŽV ČSR v roce 1974.

Pro dobývání stanoví Obvodní báňský úřad v Trutnově následující technické podmínky a podmínky uplatněné předchozím souhlasem ministerstva pro hospodářskou politiku a rozvoj ČR vztahující se k tvorbě jednotné surovinové politiky ČR:

1. těžbou kamene a následnou postupnou technickou a biologickou rekultivací vytěženého ložiska budou zahlazeny následky těžby ve stávajícím kamenolomu i nově vytěžených ploch. Rozšíření těžby, otvírka a postup těžeb bude řešen se zřetelem na zachování horizontu Dlouhého vrchu a jeho zclonění pruhy lesních porostů v souladu s plánem rekultivačních prací. V plánu biologické rekultivace budou zastoupeny dřeviny přirozené lesní skladby, které nahradí dosavadní monokulturu smrku, ohroženého dopady průmyslových exhalátů,
2. rozšíření lomu a postupné vyjímání pozemků z lesního půdního fondu bude prováděno v časových etapách, přičemž každá nová

čj. 838/92

a místním šetření, jakož i požadavky vyplývající z písemných vyjádření, byly akceptovány v technických podmínkách tohoto rozhodnutí, s výjimkou požadavků OÚ Náchod, ref. dopravy, uvedených v jejich vyjádření ze dne 28.1.1993 pod zn. Dopr.69/91/Kr., a to vzhledem k tomu, že zdejší úřad není věcně příslušný rozhodovat v předmětné záležitosti.

Proto bylo rozhodnuto jak je výše uvedeno.

Proti tomuto rozhodnutí je možno podat odvolání ve lhůtě 15 dnů od oznámení k Českému báňskému úřadu v Praze prostřednictvím zdejšího úřadu (§ 53 zákona č. 71/1967 Sb. o správním řízení).

Příloha:
paré č. 2

Rozdělovník:

OÚ RRR Náchod + mapa
OÚ ref.kultury Náchod
OÚ ref. dopravy Náchod
OÚ RŽP Náchod + mapa + zápis z 27.3.1992
MěÚ Broumov + mapa
Min.zem. a výživy ČR, okr. odb. Náchod
OHS Náchod + zápis z 27.3.1992
ČÚOP PA
Správa CHKO Broumovsko Police n/M.
SÚS Náchod
Kamenoprojekt Turnov
SDK HK
Vě plynárny HK
Státní meliorační správa HK
VČEZ Náchod
OSS N.Město n/M.
Povodí Labe HK
VAK HK, vodohosp.rozvoj
VAK Náchod
VUSS PA
SL HK
A.Koyš, Rožmitál
MHPR ČR PHA
MŽP ČR PHA
MŽP ČR ÚO HK + mapa + zápis z 27.3.1992
LŽ Broumov + mapa
ČBÚ PHA Ing. Kaňka



OBVODNÍ BÁŇSKÝ ÚŘAD V TRUTNOVĚ

pracoviště Hradec Králové, WONKOVA 1142, 500 02 HRADEC KRÁLOVÉ

Toto rozhodnutí nabylo právní

moci dne 1 - VIII

V Hradci Králové 1 - V

Zemědělské družstvo Šonov u Broumova

9 71 Šonov u Broumova

Váš dopis značky/z
č. z 7.4.2011

SBS 11459/2011/09/4/Ši/Lá

Vyřizuje/linka
Ing. Šilhavý

V Hradci Králové
12.7.2011

Rozhodnutí o povolení hornické činnosti – otvírky, přípravy a dobývání v dobývacím prostoru Rožmitál, v jejímž rámci se schvaluje návrh na vytváření finančních rezerv pro vypořádání důlních škod a na sanaci a rekultivaci pozemků dotčených vlivem dobývání v dobývacím prostoru Rožmitál a o povolení trhacích prací velkého a malého rozsahu při hornické činnosti v dobývacím prostoru Rožmitál

Na základě žádosti ze dne 7.4.2011, která byla zaevidována na Obvodním báňském úřadě v Trutnově, pracoviště Hradec Králové dne 8.4.2011, kterou podal účastník řízení, kterým je podle ustanovení § 27 odst. 1 zákona č. 500/2004 Sb., správní řád, ve znění pozdějších zákonů jako jediný účastník organizace: Zemědělské družstvo Šonov u Broumova, se sídlem: Šonov u Broumova a ve které požádal o povolení hornické činnosti – otvírky, přípravy a dobývání, v dobývacím prostoru Rožmitál, o schválení návrhu na vytváření finančních rezerv pro vypořádání důlních škod a na sanaci a rekultivaci pozemků dotčených vlivem dobývání v dobývacím prostoru Rožmitál a o povolení trhacích prací velkého a malého rozsahu při hornické činnosti v dobývacím prostoru Rožmitál a s přihlédnutím k předloženým dokladům o vyřešení střetů zájmů a k výsledku ústního jednání spojeného s místním šetřením, které se konalo na dne 10.6.2011, vydává Obvodní báňský úřad v Trutnově, pracoviště Hradec Králové toto

rozhodnutí:

- A. Obvodní báňský úřad v Trutnově, pracoviště Hradec Králové jako věcně a místně příslušný správní orgán podle ustanovení § 38, § 39 a § 41 zákona č. 61/1988 Sb., o hornické činnosti, výbušninách a o státní báňské správě, ve znění pozdějších zákonů

povoluje

podle ustanovení § 41 odst. 2, písm. b) a § 10 odst. 1 zákona č. 61/1988 Sb., o hornické činnosti, výbušninách a o státní báňské správě, ve znění pozdějších zákonů a vyhlášky ČBÚ č. 104/1988 Sb., o hospodárném využívání výhradních ložisek, o povolování a ohlašování hornické činnosti a činnosti prováděné hornickým způsobem, ve znění pozdějších předpisů organizaci Zemědělské družstvo Šonov u Broumova, se sídlem: Šonov u Broumova

hornickou činností, která spočívá v otvírice, přípravě a dobývání v dobývacím prostoru Rožmitál.

- B. Obvodní báňský úřad v Trutnově, pracoviště Hradec Králové podle ustanovení § 41 odst. 2, písm. c) zákona č. 61/1988 Sb., o hornické činnosti, výbušninách a o státní báňské správě, ve znění pozdějších zákonů a podle ustanovení § 37a zákona č. 44/1988 Sb., o ochraně a využití nerostného bohatství (horní zákon), ve znění pozdějších zákonů

schvaluje

organizaci Zemědělské družstvo Šonov u Broumova se sídlem: Šonov u Broumova

návrh na vytváření finančních rezerv pro vypořádání důlních škod a na sanaci a rekultivaci pozemků dotčených vlivem dobývání v dobývacím prostoru Rožmitál.

C. Obvodní báňský úřad v Trutnově, pracoviště Hradec Králové jako věcně a místně příslušný správní orgán podle ustanovení § 38, § 39 a § 41 zákona č. 61/1988 Sb., o hornické činnosti, výbušninách a o státní báňské správě, ve znění pozdějších zákonů

povoluje

podle ustanovení § 41 odst. 2, písm. i) a § 27 odst. 2 zákona č. 61/1988 Sb., o hornické činnosti, výbušninách a o státní báňské správě, ve znění pozdějších zákonů organizaci Zemědělské družstvo Šonov u Broumova, se sídlem: Šonov u Broumova

provádět trhací práce malého rozsahu při hornické činnosti v dobývacím prostoru Rožmitál.

D. Obvodní báňský úřad v Trutnově, pracoviště Hradec Králové jako věcně a místně příslušný správní orgán podle ustanovení § 38, § 39 a § 41 zákona č. 61/1988 Sb., o hornické činnosti, výbušninách a o státní báňské správě, ve znění pozdějších zákonů

povoluje

podle ustanovení § 41 odst. 2, písm. i) a § 27 odst. 2 zákona č. 61/1988 Sb., o hornické činnosti, výbušninách a o státní báňské správě, ve znění pozdějších zákonů organizaci Zemědělské družstvo Šonov u Broumova, se sídlem Šonov u Broumova

provádět trhací práce velkého rozsahu při hornické činnosti v dobývacím prostoru Rožmitál.

Hornická činnost se povoluje v rozsahu předložené dokumentace „PLÁN OTVÍRKY, PŘÍPRAVY A DOBÝVÁNÍ“, kterou vypracoval v březnu roku 2011 báňský projektant pan Josef Žid a schválil závodní lomu pan Miloš Simon.

Návrh na vytváření finančních rezerv pro vypořádání důlních škod a na sanaci a rekultivaci pozemků dotčených vlivem dobývání v dobývacím prostoru Rožmitál se schvaluje v rozsahu kapitoly 6 Plán sanace i rekultivace území dotčeného těžbou dokumentace „PLÁN OTVÍRKY, PŘÍPRAVY A DOBÝVÁNÍ“, který vypracoval v březnu roku 2011 báňský projektant pan Josef Žid a schválil závodní lomu pan Miloš Simon.

Trhací práce malého rozsahu se povolují v rozsahu uvedeném v dokumentaci „TECHNOLOGICKÝ POSTUP TRHACÍCH PRACÍ MALÉHO ROZSAHU určený pro kamenolom Rožmitál“, kterou vypracoval dne 31.3.2011 pan Petr Hošek a kterou ověřil vedoucí trhacích prací pan Miloš Simon.

Trhací práce velkého rozsahu se povolují v rozsahu uvedeném v dokumentaci „GENERELNÍ PROJEKT CLONOVÝCH Odstřelů – kamenolom Rožmitál, kterou vypracoval dne 31.3.2011 technický vedoucí odstřelu pan Petr Hošek.

Při provádění hornické činnosti, při vytváření finančních rezerv pro vypořádání důlních škod a na sanaci a rekultivaci pozemků dotčených vlivem dobývání v dobývacím prostoru Rožmitál a při provádění trhacích prací malého a velkého rozsahu v lomu Rožmitál budou dodrženy následující podmínky:

1. Celková vytvořená částka zákonné finanční rezervy na sanaci a rekultivaci pozemků dotčených vlivem dobývání a pro vypořádání důlních škod (celkové peněžní prostředky, které jsou uloženy na vázaném účtu nebo s kterými je naloženo podle ustanovení § 37a odst. 5 zákona č. 44/1988 Sb., ve znění pozdějších zákonů) bude každoročně nejpozději do 30.6. následujícího roku upravena o roční míru inflace vyjádřené přírůstkem průměrného indexu

- spotřebitelských cen vykazovaným Českým statistickým úřadem k danému kalendářnímu roku.
2. V každém kalendářním roce musí být provedena uzávěrka vytvořených zákonných finančních rezerv na sanace a rekultivace pozemků dotčených vlivem dobývání a pro vypořádání důlních škod. Výsledky této uzávěrky vytvořených rezerv předloží organizace příslušnému správnímu orgánu, který je věcně a místně příslušným schvalovat návrh na vytváření zákonných finančních rezerv na sanace a rekultivace pozemků dotčených vlivem dobývání a pro vypořádání důlních škod nejpozději do konce I. čtvrtletí následujícího roku.
 3. Nejméně jednou za pět let musí být zkontrolováno, zda výše tvorby finančních rezerv k zajištění vypořádání důlních škod a na sanace a rekultivace pozemků dotčených vlivem dobývání odpovídá skutečným potřebám. V případě, že bude zjištěn nesouhlas mezi výši vytvořených finančních rezerv se skutečnými potřebami, musí být předložena žádost o schválení změny na vytváření finančních rezerv pro vypořádání důlních škod a na sanaci a rekultivaci pozemků dotčených vlivem dobývání v dobývacím prostoru Rožmitál.
 4. Hornická činnost a trhací práce smí být prováděny na pozemcích v dobývacím prostoru Rožmitál, které jsou ve vlastnictví těžební organizace nebo na pozemcích cizích, a to pouze se souhlasem vlastníka (popřípadě uživatele) pozemku a jen při dodržení podmínek stanovených ve smlouvě nebo v dohodě, která byla uzavřena mezi těžební organizací a vlastníkem (popřípadě uživatelem) pozemku. Na pozemcích, na kterých nemá těžební organizace vyřešeny stíseň zájmů, a to zejména s vlastníky pozemků, se nesmí otvírka, příprava a dobývání výhradního ložiska včetně trhacích prací provádět.
 5. Otvírka, příprava a dobývání výhradního ložiska smí být prováděny pouze na pozemcích k tomuto účelu určených (t.j. vyjmutých ze zemědělského půdního fondu, odňatých z plnění funkce lesa nebo na ostatních plochách) v hranicích dobývacího prostoru. Na pozemcích zemědělského půdního fondu a na pozemcích určených k plnění funkce lesa, pro které nebyl vydán příslušný souhlas nebo rozhodnutí s odnětím, je otvírka, příprava a dobývání výhradního ložiska zakázáno.
 6. Před zahájením přípravy trhací práce velkého rozsahu musí být zaměřen těžební řez, vytyčeny vývrty podle pracovního projektu, proveden výpočet náloží a roznětu. Tato dokumentace spolu s měřicím výpočetním deníkem nebo tachymetrickým zápisníkem, nabíjecím plánem, konečnou záměrou, kopií zápisu o odstřelu se musí zakládat ke generálnímu technickému projektu clonových odstřelů v lomu Rožmitál.
 7. Po ukončení přípravných prací pro trhací práce velkého rozsahu se musí před zahájením nabíjení zaměřit místa náloží a provést kontrola, zda skutečný stav odpovídá technickému projektu odstřelu. V případě zjištěných změn se musí postupovat v souladu s platnými předpisy. (§ 73 a § 74 vyhlášky ČBÚ č. 72/1988 Sb., ve znění pozdějších vyhlášek).
 8. Při provádění trhacích prací velkého rozsahu musí být stanoveno v místech, kde byly zjištěny nepravidelnosti geologické stavby horninového masivu, nebo v místech, kde došlo k mechanickému narušení hornin z jiných důvodů:
 - a) způsob měření sklonů a směrů vývrtů,
 - b) provádění takového měření, pořizovat záznamy o výsledcích těchto měření,
 - c) písemné vyhodnocování provedených měření vývrtů technickým vedoucím odstřelu, popř. zástupcem technického vedoucího odstřelu, zda sklony a směry vývrtů odpovídají projektovým údajům, a to před provedením odstřelu, jehož se to týká,
 - d) stanovit způsob eliminování případných rozdílů ve zjištěných údajích.
 9. Bezpečnostní okruh musí mít vždy větší rozsah než území ohrožené odstřelem a musí být včas a řádně vyklizen a uzavřen dostatečným počtem hlídek.
 10. O vyklizení a uzavírání bezpečnostního okruhu v době provádění trhacích prací budou písemně informováni Pozemkový fond České republiky, Krajské pracoviště pro Královéhradecký kraj a případní nájemci pozemků parc.č. ZE-GP 1051, 1103 a ZE-PK 156/1 v k.ú. Rožmitál. Případné úlomky horniny na pozemcích nacházejících se mimo polygon DP Rožmitál budou neprodleně odstraněny.
 11. Před zahájením skryvkových prací na pozemku parc.č. KN 1105/3 v k.ú. Rožmitál musí být tento pozemek nebo jeho část těžební organizací majetkoprávně vypořádán.

12. Platnost tohoto rozhodnutí končí dotěžením zásob výhradního ložiska v prostoru určeném k otvírce, přípravě a dobývání, který je zakreslen v předložené mapové dokumentaci „PLÁN OTVÍRKY, PŘÍPRAVY A DOBÝVÁNÍ“, kterou vypracoval v březnu roku 2011 báňský projektant pan Josef Žid a schválil závodní lomu pan Miloš Šimon.

Toto rozhodnutí založte do sbírky rozhodnutí státní báňské správy a s jeho obsahem, zejména pak se stanovenými podmínkami seznámte všechny pracovníky, kterých se toto povolení týká.

Odůvodnění:

Dopisem ze dne 7.4.2011, který byl Obvodnímu báňskému úřadu v Trutnově, pracoviště Hradec Králové doručen dne 8.4.2011 (zaevidován pod č.j. SBS 11460/2011) požádala organizace Zemědělské družstvo Šonov u Broumova, se sídlem: Šonov u Broumova o povolení hornické činnosti – otvírky, přípravy a dobývání v dobývacím prostoru Rožmitál, o schválení návrhu na vytváření finančních rezerv pro vypořádání důlních škod a na sanaci a rekultivaci pozemků dotčených vlivem dobývání v dobývacím prostoru Rožmitál a dále o povolení trhacích prací malého a velkého rozsahu při hornické činnosti v dobývacím prostoru Rožmitál.

Obvodní báňský úřad v Trutnově, pracoviště Hradec Králové z moci úřední spojil výše uvedená řízení, která spolu věcně souvisejí a k nimž je příslušný usnesením, které vydal dne 30.5.2011 pod č.j. SBS 11459/2011/09/1. Dne 17.5.2011 a následně dne 20.5.2011 zaevidoval Obvodní báňský úřad v Trutnově, pracoviště Hradec Králové doplnění podané žádosti a v souladu s ustanovením § 47 odst. 1 zákona č. 500/2004 Sb., správní řád, ve znění pozdějších zákonů oznámil všem známým účastníkům řízení a dotčeným orgánům státní správy, že podle ustanovení § 10 odst. 1 zákona č. 61/1988 Sb., o hornické činnosti, výbušninách a o státní báňské správě, ve znění pozdějších zákonů zahájil řízení ve věci povolení hornické činnosti, která spočívá v otvírce, přípravě a dobývání v dobývacím prostoru Rožmitál v rozsahu předložené dokumentace – „PLÁN OTVÍRKY, PŘÍPRAVY A DOBÝVÁNÍ“ a v jejímž rámci má být schválen návrh na vytváření finančních rezerv pro vypořádání důlních škod a na sanaci a rekultivaci pozemků dotčených vlivem dobývání v dobývacím prostoru Rožmitál organizací Zemědělské družstvo Šonov u Broumova. Současně Obvodní báňský úřad v Trutnově, pracoviště Hradec Králové v souladu s ustanovením § 47 odst. 1 zákona č. 500/2004 Sb., správní řád, ve znění pozdějších zákonů oznámil všem známým účastníkům řízení a dotčeným orgánům státní správy, že podle ustanovení § 27 odst. 2 zákona č. 61/1988 Sb., o hornické činnosti, výbušninách a o státní báňské správě, ve znění pozdějších zákonů zahájil řízení ve věci povolení trhacích prací malého a velkého rozsahu při hornické činnosti v dobývacím prostoru Rožmitál.

OBÚ v Trutnově vymezil okruh účastníků řízení na základě ustanovení § 18 odst. 1 zákona č. 61/1988 Sb., ve znění pozdějších zákonů.

Oznámení bylo vydáno dne 30.5.2011 pod č.j. SBS 11459/2011/09/2/Ši/Lá.

Ve stejném termínu byla sdělena informace o zahájení správního řízení zveřejněním na úřední desce Obvodního báňského úřadu v Trutnově, pracoviště Hradec Králové a současně byla informace o zahájení správního řízení zveřejněna způsobem umožňujícím dálkový přístup (www.cbusts.cz/uredni-deska-obu-trutnov.aspx). V zákonem stanovené lhůtě neoznámilo zdejšímu úřadu svou účast ve správním řízení žádné občanské sdružení (§ 70 odst. 3 zákona č. 114/1992 Sb., ve znění pozdějších zákonů).

Obvodní báňský úřad v Trutnově, pracoviště Hradec Králové nařídil podle ustanovení § 49 odst. 1 zákona č. 500/2004 Sb. (správní řád) ústní jednání spojené s místním šetřením na 10.6.2011. Současně upozornil dotčené orgány státní správy a účastníky řízení na to, že mohou uplatnit svoje stanoviska nebo námitky k povolení hornické činnosti nejpozději při ústním jednání, popřípadě místním šetření, jinak se k později podaným stanoviskům nebo námitkám nemusí přihlídnout. S podklady pro rozhodnutí bylo možné se před termínem ústního jednání seznámit v Hradci Králové na Obvodním báňském úřadě v Trutnově, pracoviště Hradec Králové nebo při ústním jednání. O této možnosti informoval zdejší úřad dotčené orgány státní správy a účastníky řízení v oznámení o zahájení řízení o povolení hornické činnosti dopisem ze 30.5.2011 pod č.j. SBS 11459/2011/09/2/Ši/Lá.).

Ústní jednání spojené s místním šetřením bylo zahájeno ve správní budově lomu Rožmitál dne 10.6.2011 v 8:00 hod. Účastníci řízení a zástupci orgánů státní správy, přítomní na ústním jednání spojeném s místním šetřením neměli další připomínky k povolení hornické činnosti a trhacích prací v dobývacím prostoru Rožmitál. Se žádostí o povolení hornické činnosti a o schválení návrhu tvorby finančních rezerv pro vypořádání důlních škod a na sanaci a rekultivaci pozemků dotčených vlivem dobývání v dobývacím prostoru Rožmitál byla předložena dokumentace „PLÁN OTVÍRKY, PŘÍPRAVY A DOBÝVÁNÍ, kterou vypracoval v březnu roku 2011 báňský projektant pan Josef Žid a schválil závodní lomu pan Miloš Simon.

Se žádostí o povolení trhacích prací malého rozsahu při hornické činnosti byla předložena dokumentace „TECHNOLOGICKÝ POSTUP TRHACÍCH PRACÍ MALÉHO ROZSAHU určený pro kamenolom Rožmitál“, kterou vypracoval dne 31.3.2011 pan Petr Hošek a kterou ověřil vedoucí trhacích prací pan Miloš Simon. Se žádostí o povolení trhacích prací velkého rozsahu při hornické činnosti byla předložena dokumentace „GENERELNÍ PROJEKT CLONOVÝCH ODSTŘELŮ – kamenolom Rožmitál“, kterou vypracoval dne 31.3.2011 technický vedoucí odstřelu pan Petr Hošek. Ve výrokové části rozhodnutí upřesnil Obvodní báňský úřad v Trutnově, pracoviště Hradec Králové tvorbu zákonných rezerv tak, aby odpovídala skutečným potřebám a zohledňovala míru inflace v jednotlivých letech. Proto stanovil povinnost průběžného upravování celkových vytvořených částek zákonných finančních rezerv, provádění uzávěrek vytvořených finančních rezerv a s jejich výsledky seznamovat příslušný správní orgán, který je věcně a místně příslušným schvalovat návrh na vytváření zákonných finančních rezerv na sanaci a rekultivaci pozemků dotčených vlivem dobývání a pro vypořádání důlních škod. Aby bylo zajištěno, že celková částka vytvořených zákonných finančních rezerv bude dostatečně velká, nařídil zdejší úřad žadateli, aby nejméně jednou za pět let provedl kontrolu výše tvorby finančních rezerv k zajištění vypořádání důlních škod a na sanaci a rekultivaci pozemků dotčených vlivem dobývání a následně stanovil opatření, které musí organizace provést, pokud by vytvořená částka neodpovídala skutečným potřebám (podmínky č. 1, 2 a 3 výrokové části rozhodnutí).

Otázka vypořádání majetkoprávních vztahů je řešena v podmínce číslo 4 tohoto rozhodnutí. Touto podmínkou je zabezpečeno, že těžební organizace musí mít vyřešeny střety zájmů, a to zejména majetkoprávní vztahy s vlastníky pozemků, popřípadě s jejich uživateli. Pokud nebude vztah k pozemkům vyřešen, nesmí se činnost povolená tímto rozhodnutím provádět. Zajištění ochrany zemědělského půdního fondu a pozemků určených k plnění funkce lesa při provádění hornické činnosti je zabezpečeno v podmínce č. 5 citovaného rozhodnutí.

Podmínky č. 6 až 7 výrokové části rozhodnutí upravují zejména způsob přípravy odstřelu při provádění trhacích prací velkého rozsahu a vypracovávání potřebné dokumentace, která je potřebná ke kontrole dodržování dokumentace trhacích prací a tohoto rozhodnutí. Pro provádění trhacích prací bylo nařízeno dodržovat předloženou dokumentaci. V podmínce č. 8 je upřesněn postup při provádění trhacích prací velkého rozsahu v místech, kde byly zjištěny nepravdivosti geologické stavby horninového masivu, nebo v místech, kde došlo k mechanickému narušení hornin z jiných důvodů.

Podmínka č. 9 výrokové části rozhodnutí je stanovena z důvodu zvýšení bezpečnosti před případnými nežádoucími účinky trhacích prací. Vyplyvá z ní, že trhací práce smí být připravovány takovým způsobem, aby při jejich provedení nedošlo k ohrožení prostoru, který by byl svým rozsahem větší, než je bezpečnostní okruh zakreslený v dokumentacích trhacích prací malého nebo velkého rozsahu.

Pisemný požadavek Pozemkového fondu České republiky na ohlášení trhacích prací při hornické činnosti, odklízení úlomků horniny a majetkoprávní vypořádání pozemku par.č. KN 1105/3 v k.ú. Rožmitál č.j. PFCR 017696/2011 SR ze dne 20.1.2011 byl zohledněn v podmínkách č. 10 - 11 rozhodnutí. V povolovacích podmínkách výrokové části tohoto rozhodnutí jsou zohledněny rovněž připomínky, požadavky, podmínky a námitky z písemných stanovisek a vyjádření účastníků řízení, dotčených orgánů a organizací, a to ve všech případech, kdy je zdejší úřad místně a věcně příslušný.


Obvodní báňský úřad v Trutnově, pracoviště Hradec Králové prostudoval a posoudil podklady správního řízení, předloženou písemnou i mapovou dokumentaci, stanoviska, vyjádření a námitky, které účastníci a dotčené orgány v řízení uplatnili a zohlednil je v rozhodnutí. Obvodní

báňský úřad v Trutnově, pracoviště Hradec Králové konstatoval, že nebyly vzneseny takové námítky či stanoviska, které by bránily vydat ve věci rozhodnutí, a proto rozhodl, jak je výše uvedeno.

Poučení o odvolání:

Proti tomuto rozhodnutí je možné podat odvolání ve lhůtě 15 dnů ode dne jeho oznámení k Českému báňskému úřadu v Praze prostřednictvím Obvodního báňského úřadu v Trutnově, pracoviště Hradec Králové (§ 81 odst. 1 zákona č. 500/2004 Sb., správní řád). Podané odvolání musí splňovat náležitosti ustanovení § 82 správního řádu.

Příloha:

- 2 paré POPD
 - 2 paré GP CO
 - 2 par TP TP
- 

Rozdělovník:

A) Účastníci řízení:

- Město Broumov, k rukám pana starosty, Masarykova tř. 239, 550 14 Broumov
- Lesy České republiky, s.p., Přemyslova 1106/19, 501 68 Hradec Králové – Nový Hradec
- Agentura ochrany přírody a krajiny ČR, Nuselská 236/39, 140 00 Praha – Nusle
- Pozemkový fond ČR, Husinecká 1024/11a, 130 00 Praha – Žižkov
- ČR – Ministerstvo obrany, VUSS Pardubice (č.j. 4366/08472-ÚP/2010-1420), Teplého 1899, 530 02 Pardubice
- ČEZ Distribuce, a.s., Teplická 874/8, 405 02 Děčín 4
- Povodí Labe, státní podnik, Víta Nejedlého 951, 500 03 Hradec Králové
- Správa chráněné krajinné oblasti Broumovsko, Ledhujská 59, 549 54 Police nad Metují
- Úřad pro zastupování státu ve věcech majetkových, Rašínovo nábř. 390/42, 128 00 Praha, Nové Město
- FOSPOL a.s., Češkova 1758, 530 02 Pardubice – Zelené Předměstí

B) Dotčené orgány:

- Krajský úřad Královéhradeckého kraje, odbor ŽP a Z, Pivovarské nám. 1245, 500 03 Hradec Králové
- Ministerstvo životního prostředí ČR, OVSS VI, Resslova 1229/2a, 500 02 Hradec Králové
- Krajská hygienická stanice Královéhradeckého kraje, ÚP Náchod, Českoskalická 254, 547 01 Náchod
- ČIŽP OI Hradec Králové, Resslova 1229, 500 02 Hradec Králové
- Městský úřad Broumov, úřad územního plánování, 550 14 Broumov
- Městský úřad Broumov, odbor životního prostředí, Třída Masarykova 239, 550 14 Broumov
- Regionální muzeum v Náchodě, Masarykovo nám. čp. 1, 547 01 Náchod



BÁŇSKÝ ÚŘAD

KRÁLOVÉHRADECKÉHO A PARDUBICKÉHO

Č.j. SBS 37599/2014/OBÚ-09/1

Na základě žádosti účastníka řízení podle ustanovení § 27 odst. 1 a § 70 zákona č. 500/2004 Sb., ve znění pozdějších zákonů organizace Zemědělské družstvo Šonov u Broumova, se sídlem Šonov u Broumova, IČ 474 52 901 Obvodní báňský úřad pro území krajů Královéhradeckého a Pardubického podle ustanovení § 41 odst. 2, písm. m) zákona č. 61/1988 Sb., o hornické činnosti, výbušninách a o státní báňské správě, ve znění doplňujících zákonů a podle ustanovení § 1 odst. 2 vyhlášky č.15/1995 Sb., o oprávnění k hornické činnosti a činnosti prováděné hornickým způsobem, jakož i k projektování objektů a zařízení, které jsou součástí těchto činností,

vydává **oprávnění** k hornické činnosti

Obchodní jméno: Zemědělské družstvo Šonov u Broumova

Sídlo: č. p. 340, 549 71 Šonov

Identifikační číslo: 474 52 901

Pro předmět činnosti: (podle § 2 písm. b), c), d) a e) citovaného zákona)

- *otvírka, příprava a dobývání výhradních ložisek povrchovým způsobem,*
- *zřizování, zajišťování a likvidace lomů,*
- *úprava a zušlechťování nerostů prováděné v souvislosti s jejich dobýváním,*
- *zřizování a provozování odvalů, výsypek a odkališť při výše uváděných činnostech.*

Jméno a příjmení závodního lomu: Miloš Simon

Bydliště: Broumov, Nové Město, Sídliště Křinické
209, PSČ 550 01

Datum narození: 1. 4. 1948

Osvědčení: závodního lomu vydané Obvodním báňským úřadem v Trutnově pod č. j. 3604/I/1994 dne 31. 1. 1995.

Tímto rozhodnutím, kterým byla provedena změna oprávnění k hornické činnosti, se ruší rozhodnutí vydané Obvodním báňským úřadem v Trutnově pod čj. 2049/10/09/1 dne 1.7.2010 pro organizaci Zemědělské družstvo Šonov u Broumova.

Odůvodnění:

Od odůvodnění bylo upuštěno podle ustanovení § 68 odst. 4 zákona č. 500/2004 Sb. vzhledem k tomu, že organizací Zemědělské družstvo Šonov u Broumova, která je jediným účastníkem řízení, OBÚ v Hradci Králové v plném rozsahu vyhověl.

Poučení o opravném prostředku:

Proti tomuto rozhodnutí je možno podat odvolání ve lhůtě 15 dnů od oznámení k Českému báňskému úřadu v Praze prostřednictvím Obvodního báňského úřadu pro území krajů Královéhradeckého a Pardubického se sídlem Wonkova 1142, 500 01 Hradec Králové (§ 81 odst. 1 zákona č. 500/2004 Sb., správní řád). Podané odvolání musí splňovat náležitosti ustanovení § 82 správního řádu.

V Hradci Králové dne 30. 12. 2014

Rozdělovník:

- Finanční úřad pro Královéhradecký kraj, Územní pracoviště Broumov
- Český statistický úřad Hradec Králové