



Smlouva o dílo č. 159/2/2020
uzavřená dle ust. § 2586 a násl. Občanského zákoníku (zákon č. 89/2012 Sb.)

Smluvní strany

Objednatel: Statutární město Most
sídlo: Radniční 1/2, 434 69 Most
IČO: 00266094
DIČ: CZ00266094
bank. spoj.: Česká spořitelna, a.s.
č.ú.: 19-1041368359/0800
Zastupuje: Mgr. Jan Paparega, primátor
(dále jen „objednatel“)

Zhotovitel: Aleš Friedrich
sídlo: [REDACTED]
adresa pro doručování: [REDACTED]
IČO: 48562955
DIČ: [REDACTED]
zastupuje: [REDACTED]
e-mail: [REDACTED]
tel.: [REDACTED]
bank. spoj.: [REDACTED]
číslo účtu: [REDACTED]
(dále jen „zhotovitel“)

I. Předmět smlouvy

Zhotovitel se zavazuje provést na svůj náklad a nebezpečí níže specifikované dílo a objednatel se zavazuje dílo převzít a zaplatit zhotoviteli cenu za jeho provedení.

II. Dílo

1. Dílem se v této smlouvě rozumí zpracování Plánu místního územního systému ekologické stability krajiny pro obec s rozšířenou působností Most (dále jen Plán ÚSES), a to v rozsahu blíže specifikovaném v příloze č. 1 této smlouvy. Zpracování Plánu ÚSES bude realizováno v rámci projektu Zpracování plánu ÚSES pro ORP Most č. CZ.05.4.27/0.0/0.0/17_052/0012337, který je spolufinancován Evropskou unií v rámci Operačního programu Životní prostředí.
2. V průběhu přípravy Plánu ÚSES budou probíhat kontrolní dny, a to v místě objednatele za účasti objednatele a zhotovitele. Bližší specifikace kontrolních dnů je stanovena v příloze č. 1 této smlouvy.





3. Zhotovitel je povinen provést dílo v souladu s následujícími dokumenty, ve kterých je dílo a podmínky jeho provádění blíže specifikováno:
- zadávací dokumentace ze dne 13.8.2020
 - Nabídka zhotovitele ze dne 29.8.2020
 - Příloha č. 1 Specifikace předmětu plnění smlouvy č. 159/2/2020
 - Výzva č. 52 Operačního programu Životní prostředí vyhlášené v rámci prioritní osy 4, specifický cíl 4.3.
4. Zpracování předmětu díla je rozděleno do 5ti etap blíže specifikovaných v příloze č. 1 této smlouvy.
5. Součástí předmětu plnění jsou i práce v tomto článku smlouvy nespecifikované, které však jsou k řádnému plnění díla nezbytné a o kterých zhotovitel vzhledem ke své kvalifikaci a zkušenostem měl nebo mohl vědět. Provedení těchto prací je zahrnuto v celkové ceně díla dle této smlouvy.
6. Smluvní strany potvrzují, že byly před podpisem této smlouvy seznámeny s dokumenty uvedenými v odst. 3 a že je mají k dispozici. Zhotovitel dále prohlašuje, že uvedené dokumenty po odborné stránce podrobně zkontroloval a neshledal v nich žádné vady ani nedostatky a cenu tak zaručuje jako úplnou a závaznou ve smyslu ustanovení § 2620 a násl. občanského zákoníku.

III. Cena díla

1. Smluvní strany se dohodly, že cena za dílo dle čl. II. této smlouvy činí:

Cena bez DPH: 475.000,- Kč
DPH 21 % : 99.750,- Kč
Cena vč. DPH: 574.750,- Kč

2. Cena díla je stanovena jako nepřekročitelná, kryje veškeré náklady zhotovitele spojené s prováděním díla a je platná po celou dobu realizace díla. DPH bude účtována dle platných právních předpisů.
3. Práce nad rámec předmětu plnění této smlouvy vyžadují předchozí dohodu smluvních stran formou písemného dodatku k této smlouvě. Pokud zhotovitel provede tyto práce bez předchozího sjednání písemného dodatku k této smlouvě, považuje se hodnota takových prací za zahrnutou v celkové ceně díla dle této smlouvy.

IV. Platební podmínky

1. Cena je splatná na základě faktur vystavených zhotovitelem podle následujících ustanovení této smlouvy.
2. Cena za dílo bude hrazena na základě dílčích faktur po řádném dokončení a předání jednotlivých výstupů fází předmětu plnění (viz čl. IV. odst. 3), bez vad a nedodělků a po protokolárním převzetí objednatelem. Faktury budou splňovat náležitosti daňového dokladu dle platných obecně závazných právních předpisů a bude v nich uveden název akce „Zpracování plánu ÚSES pro ORP Most“, číslo smlouvy objednatele a číslo projektu CZ.05.4.27/0.0/0.0/17_052/0012337.



3. Fáze plnění, po jejichž dokončení a řádném předání je možné fakturovat provedené dílčí plnění, jsou:
 - I. Shromáždění a analýza podkladů, průzkumy a rozborů (etapa I. a II. dle přílohy č. 1 této smlouvy). – toto dílčí plnění představuje 30 % ceny díla,
 - II. Zpracování návrhu Plánu a jeho projednání (etapa III. a IV. dle přílohy č. 1 této smlouvy). - toto dílčí plnění představuje 30 % ceny díla,
 - III. Schválení a odevzdání předmětu plnění této smlouvy (etapa VI. dle přílohy č. 1 této smlouvy). - toto dílčí plnění představuje 40% ceny díla.
4. Veškeré faktury vystavované zhotovitelem musí mít náležitosti daňového dokladu. Splatnost veškerých částek fakturovaných zhotovitelem je 30 dnů ode dne doručení faktury objednateli.
5. Oznámí-li objednatel zhotoviteli vadu díla, nemusí do odstranění vady platit část ceny díla odhadem přiměřeně odpovídající jeho právu na slevu.
6. V případě nedodržení časového termínu ze strany zhotovitele uvedeného dle čl. V. zaplatí zhotovitel objednateli smluvní pokutu 0,05% z celkové ceny díla za každý den prodlení. Nedodržení časového termínu nesmí být ale zapříčiněno nedodáním podkladů pro zhotovitele dle jeho požadavků.
7. V případě, že dojde ke zrušení nebo odstoupení od této smlouvy ze strany objednatele bude zhotovitel fakturovat objednateli částku odpovídající rozsahu prací provedených ke dni zrušení či odstoupení od smlouvy.
8. V případě prodlení objednatele se zaplacením ceny služeb proti termínu stanoveném v této Smlouvě, zavazuje se objednatel zaplatit zhotoviteli úrok z prodlení ve výši 0,05% Kč z nezaplacené částky bez DPH za každý započatý den prodlení.

V. Místo a termíny provádění díla

1. Místem provádění díla jsou zejména prostory zhotovitele.
2. Zhotovitel je povinen zahájit provádění díla neprodleně po podpisu smlouvy oběma smluvními stranami.
3. Termín ukončení plnění: do 99 týdnů od podpisu smlouvy, nejpozději však do 30. 11. 2022.

VI. Podmínky provádění díla

1. Při provádění díla bude zhotovitel jednat na základě pokynů objednatele a bude vycházet z materiálů a údajů dodaných objednatelem a z těch, které zajistí vlastní činností. Zhotovitel je povinen upozornit objednatele na nevhodný pokyn a všestranně chránit jeho zájmy.
2. Objednatel je povinen poskytovat zhotoviteli veškerou součinnost, kterou po něm lze rozumně požadovat. Zejména je povinen umožnit zhotoviteli získat ty podklady a dokumenty, které zhotovitel objednateli definuje a identifikuje v předstihu nezbytném pro pořízení těchto



podkladů, jsou-li v jeho dispozici. Hlavní formou komunikace při realizaci díla je elektronická komunikace a telefon a to mezi všemi zapojenými subjekty při realizaci plnění.

3. Nastavení struktury, atributové části a číselníků datové části díla dle čl. II., je zhotovitel povinen společně projednat a nechat si odsouhlasit od objednatele písemně, především s odpovědným zaměstnancem a se správcem GIS objednatele. Zhotovitel je povinen se řídit potřebami a požadavky objednatele. Zpracovaná data budou v dostatečném předstihu před řádným termínem dokončení zakázky předána ke kontrole objednateli tak, aby mohly být včas odstraněny příp. vady a nedodělky.
4. Dílo bude provedeno a objednateli předáno následovně:
 - 4 tištěné verze Plánu ÚSES pro ORP Most, Rozdílové mapy a Karet jednotlivých obcí ORP Most
 - 3 digitální nosiče, které budou obsahovat formát *.pdf Plánu ÚSES a Rozdílové mapy, formát *.shp datové části popsané v 5. Etapě (příloha č. 1), Karty obcí v ORP Most a formát *.doc a *.xls. textové a tabulkové části Plánu ÚSES
 - Mapové a výkresové části budou vytištěny a spolu s kladem listů svázaný do mapového alba. Takto vytištěná dokumentace bude zároveň převedena do formátu *.pdf a uložena na digitálním nosiči.
5. Zhotovitel je povinen informovat objednatele o stavu rozpracovanosti díla a o průběhu činnosti sjednaných ve smlouvě a bez zbytečného odkladu mu oznamovat všechny okolnosti, které zjistil a které mohou mít vliv na změnu pokynů, podmínek a požadavků objednatele a na předmět plnění smlouvy.

VII. Další práva a povinnosti

1. Zhotovitel je oprávněn provádět dílo prostřednictvím třetí osoby, avšak vůči objednateli odpovídá tak, jako kdyby dílo prováděl sám. O poddodavatelích, jejichž prostřednictvím bude dílo provádět, je zhotovitel povinen objednatele předem informovat.
2. Objednatel si vyhrazuje právo požadovat v odůvodněných případech po zhotoviteli vyloučení takového subdodavatele, který nemá řádné podnikatelské oprávnění, nebo který svým plněním zjevně nedosahuje běžně uznávaných kvalitativních standardů, a ten je povinen tomuto požadavku vyhovět.
3. Smluvní strany se zavazují, že v případě sporů v souvislosti s touto smlouvou vynaloží veškeré úsilí, které lze spravedlivě požadovat, k tomu, aby tyto spory byly vyřešeny smírnou cestou, a teprve nebude-li dosaženo dohody, obrátí se na soud.
4. Zhotovitel prohlašuje, že je podle ustanovení § 2 písm. e) zákona č. 320/2001 Sb., o finanční kontrole ve veřejné správě a o změně některých zákonů (zákon o finanční kontrole), ve znění



pozdějších předpisů, osobou povinnou spolupůsobit při výkonu finanční kontroly prováděné v souvislosti s úhradou zboží nebo služeb z veřejných výdajů.

5. Zhotovitel je povinen archivovat originální vyhotovení smlouvy, její dodatky, originály účetních dokladů a dalších dokladů vztahujících se k realizaci předmětu této smlouvy po dobu 10 let od zániku závazku vyplývajícího ze smlouvy, minimálně však do roku 2033. Po tuto dobu je zhotovitel povinen umožnit osobám oprávněným k výkonu kontroly projektů provést kontrolu dokladů souvisejících s plněním této smlouvy.
6. Zhotovitel je povinen všechny písemné zprávy, písemné výstupy a prezentace opatřit vizuální identitou projektů dle Příručky pro žadatele a příjemce OPŽP 2014 – 2020 <https://www.opzp.cz/dokumenty/detail/?id=674> a Grafického manuálu povinné publicity pro OPŽP 2014 – 2020 <https://www.opzp.cz/dokumenty/detail/?id=721>. Všechny faktury budou obsahovat název projektu a číslo projektu (čl. IV. odst. 2). Zhotovitel prohlašuje, že ke dni nabytí účinnosti této smlouvy je s tímto pokynem seznámen. V případě, že v průběhu plnění této smlouvy dojde ke změně tohoto metodického pokynu, je zadavatel povinen o této skutečnosti zhotovitele bezodkladně informovat.
7. Zhotovitel se tímto zavazuje dodržovat nařízení Evropského parlamentu a Rady (EU) 2016/679, o ochraně fyzických osob v souvislosti se zpracováním osobních údajů a o volném pohybu těchto údajů a o zrušení směrnice 95/46/ES (obecné nařízení o ochraně osobních údajů), dále jen "nařízení".
8. Zhotovitel je povinen zachovávat mlčenlivost o všech důvěrných informacích, se kterými v souvislosti s plněním této smlouvy přijde do styku. Náklady spojené s ochranou důvěrných informací nese zhotovitel.
9. Zhotovitel je odpovědný za škodu způsobenou objednateli, která vznikla na základě, v důsledku nebo v souvislosti s porušením jakékoliv shora uvedené povinnosti, nebo porušením zákonných ustanovení či nařízení. Ze škody se nevylučuje ušlý zisk a škoda jmenovitě zahrnuje i veškeré náklady vynaložené na případné soudní vymáhání úhrady škody a sankce uložené objednateli z důvodu porušení povinností dle nařízení zhotovitelem.
Zhotovitel se při případném porušení shora uvedených podmínek zavazuje s objednatelem plně spolupracovat ve snaze minimalizovat škodlivý následek takovým porušením způsobený nebo hrozící.

VIII. Způsob plnění díla a předání a převzetí díla

1. Zhotovitel bude s objednatelem pravidelně konzultovat provádění díla a brát v potaz všechny průběžné připomínky objednatele, které musí být prokazatelně vypořádány.
2. Zhotovitel se zavazuje účastnit kontrolních dnů v počtu minimálně jednoho kontrolního dne v průběhu každých třech měsíců plnění díla, kde představí, vysvětlí a obhájí postup na jednotlivých částech díla. Zhotovitel se zavazuje účastnit i dalších jednání (a to i Rady či Zastupitelstva města

87



Mostu), jestliže jejich potřeba svolání vyvstane v průběhu provádění díla. Náklady spojené s účastí na kontrolních dnech jsou zahrnuty v celkové ceně díla vč. DPH.

3. Jednání na kontrolním dnu bude probíhat následovně:

- jednání bude svolávat zástupce objednatele a bude probíhat na půdě statutárního města Mostu,
- na jednání budou prezentovány a vysvětleny návrhové verze předmětu plnění, vznášeny připomínky k návrhům, odsouhlaseny a schváleny konečné verze jednotlivých částí předmětu plnění,
- prezentace může být provedena formou promítnutí základních informací z aplikace Powerpoint či obdobné a bude doplněna komentářem zhotovitele. Při prezentaci budou ze strany zhotovitele přítomny osoby zodpovědné za zpracování prezentované části, aby mohly reagovat na dotazy a připomínky,
- zápis z jednání bude pořizovat zhotovitel a bude odeslán objednateli následující pracovní den po jednání k odsouhlasení,
- na jednání si zhotovitel vymezí dostatečný časový prostor (až 1 pracovní den).

4. Z jednotlivých jednání budou pořizovány zhotovitelem zápisy obsahující minimálně:

- identifikační údaje objednatele a zhotovitele,
- identifikace díla,
- jmenovitý seznam účastníků jednání,
- popis průběhu jednání,
- připomínky k plnění díla vznesených v průběhu jednání,
- způsob vypořádání připomínek, byly-li na předcházející schůzce vzneseny,
- seznam stanovených úkolů pro odpovědné pracovníky, případně návrh způsobu řešení a datum jejich splnění.

5. Zhotovitel splní svou povinnost provést dílo tak, že řádně a úplně zhotoví dílo dle čl. II. této smlouvy v souladu s platnými obecně závaznými právními předpisy a platnými českými technickými normami. Nedílnou součástí řádného splnění díla je předání všech písemných dokladů souvisejících s řádným provedením díla objednateli, které je povinen zhotovitel zpracovávat a to jejich originálů.

6. Povinnost zhotovitele provést řádně dílo nebo jeho část je splněna dnem, kdy je řádně dokončené dílo, resp. jeho řádně dokončená část, předána objednateli a tento převzetí takového díla nebo jeho části písemně potvrdí. Objednatel není povinen převzít dílo nebo jeho část, které nejsou řádně dokončeny.

7. Řádné splnění povinnosti zhotovitele provést dílo se osvědčuje předávacím protokolem o předání a převzetí dílčí části díla podepsaným oběma smluvními stranami (dále jen „zápis“). Zápis má právní účinky takového osvědčení pouze v tom případě, že obsahuje prohlášení objednatele, že dílo přejímá včetně všech potřebných dokladů a bez zjevných vad a nedodělků. Řádné splnění jednotlivých povinností zhotovitele, rozumí se jednotlivých fází uvedených v článku IV. této smlouvy, může být osvědčeno dílčími zápisy. V případě nedokončeného díla, díla s vadami a nedodělky či při nepředání části dokumentace není objednatel povinen dílo převzít.



IX. Vlastnické právo k předmětu díla a nebezpečí škody na něm

1. Zhotovitel není oprávněn předat vstupní podklady poskytnuté objednatelem bez souhlasu objednatele třetí osobě, ani je využívat k jiným účelům. Zhotovitel odpovídá za škody způsobené zneužitím vstupních podkladů třetí osobou, jestliže je poskytl bez souhlasu objednatele.
2. Vlastnické právo k předmětu plnění podle této smlouvy přechází ze zhotovitele na objednatele okamžikem předání díla.
3. Zhotovitel není oprávněn poskytnout výsledek své činnosti tvořený předmětem díla podle této smlouvy třetí osobě bez předchozího písemného souhlasu objednatele, kromě prezentačních a reklamních účelů.
4. Nebezpečí škody na zhotovovaném předmětu díla nese do předání a převzetí zhotovitel.
5. Pokud zhotovitel při plnění smlouvy použije výsledek činnosti chráněný právem průmyslového či jiného duševního vlastnictví, a uplatní-li oprávněná osoba z tohoto titulu své nároky vůči objednateli, zhotovitel provede na své náklady vypořádání majetkových důsledků.
6. Zhotovitel tímto poskytuje objednateli bezúplatnou výhradní licenci k užití díla, (v celku i po částech), která je neomezená, zejména v následujícím rozsahu:
 - k užití díla samostatně, ve spojení s jinými autorskými díly, značkami, logy, texty a jakýmkoli obdobnými prvky, včetně oprávnění dílo upravit, zpracovat, změnit, zařadit do jakéhokoli jiného díla apod.,
 - k užití díla v původní podobě nebo v podobě dle předchozího bodu tohoto odstavce a článku smlouvy jakýmkoli způsobem užití (rozmnožování, rozšiřování, půjčování, pronájem, vystavování, sdělování veřejnosti a jiné), bez omezení technologie, bez omezení počtu či množství užití, bez omezení účelu,
 - k užití díla dle předchozích bodů tohoto odstavce a článku smlouvy bez omezení teritoria na celém světě,
 - k užití díla dle prvních dvou bodů tohoto odstavce a článku smlouvy bez omezení času po celou dobu trvání majetkových autorských práv k dílu.
7. Objednatel není povinen licenci použít.
8. Objednatel je oprávněn dílo, jeho část či jeho název upravit, či jinak změnit.
9. Objednatel je oprávněn práva z licence zcela nebo zčásti, úplatně nebo bezúplatně poskytnout třetí osobě (podlicence) nebo licenci zcela nebo zčásti, úplatně nebo bezúplatně postoupit třetí osobě.
10. Zhotovitel uděluje objednateli svolení ke zveřejnění díla a souhlasí s tím, aby dílo, resp. jeho část byla zveřejněna či užita bez uvedení jeho autorství.



11. Zhotovitel je oprávněn dílo užít nekomerčně (tj. nikoli poskytováním za úplatu) k účelu prezentace vlastní práce, avšak k žádnému jinému účelu, pouze po předchozím souhlasu objednatele.
12. Zhotovitel prohlašuje, že při realizaci díla nebudou porušena práva duševního vlastnictví třetích stran.

X. Smluvní pokuty

1. V případě prodlení zhotovitele s provedením díla nebo její částí je zhotovitel povinen zaplatit objednateli smluvní pokutu ve výši 1 000 Kč za každý započatý kalendářní den prodlení.
2. V případě prodlení zhotovitele s odstraněním vad a nedodělků díla je zhotovitel povinen zaplatit objednateli smluvní pokutu ve výši 0,05% Kč z ceny díla bez DPH za každou vadu a každý započatý kalendářní den prodlení s jejím/jeho odstraněním.
3. V případě porušení jiné povinnosti zhotovitele, pokud nezajistil nápravu ani v objednatelově dodatečně poskytnuté přiměřené lhůtě, je zhotovitel povinen zaplatit objednateli smluvní pokutu ve výši 0,05% z celkové ceny díla vč. DPH za každý jednotlivý případ a každý započatý den, kdy porušení povinnosti zhotovitele trvá.
4. Zaplacením smluvní pokuty není dotčeno právo objednatele požadovat splnění povinnosti, která je sankcionována, a není tím dotčeno právo objednatele na náhradu škody vedle smluvní pokuty či nad její výši (účastníci tímto vylučují použití § 2050 občanského zákoníku).
5. Objednatel má právo pohledávku na zaplacení smluvní pokuty nebo kterékoliv z nich započíst s pohledávkou zhotovitele na zaplacení ceny díla.

XI. Ochrana důvěrných informací

1. Veškeré informace týkající se předmětu plnění dle této smlouvy, s nimiž bude zhotovitel přicházet v průběhu předmluvních jednání a v době po uzavření smlouvy do styku, jakož i výchozí podklady a materiály předané objednatelům zhotoviteli a výstupy a dokumenty, které zhotovitel získá v rámci své činnosti, jsou důvěrné. Tyto informace nesmějí být sděleny nikomu kromě objednatele a třetích osob určených dohodou účastníků nebo třetím osobám v nezbytném rozsahu za účelem plnění povinností zhotovitele vyplývajících z této smlouvy a nesmějí být použity k jiným účelům než k plnění předmětu smlouvy.
2. Výjimku z ochrany důvěrných informací tvoří ty informace, podklady a znalosti, které jsou všeobecně známé a dostupné. Dále pak informace obsažené v podkladech objednatele nebo dokladech a stanoviscích získaných činností zhotovitele.
3. Tímto ujednáním není dotčena právní úprava uvedená v zákoně č. 412/2005 Sb., o ochraně utajovaných informací a o bezpečnostní způsobilosti, v platném znění, v zákoně č. 106/1999 Sb.



o svobodném přístupu k informacím, v platném znění, ani v zákoně č. 110/2019 Sb., o zpracování osobních údajů, v platném znění.

XII. Odstoupení od smlouvy

1. Odstoupení od smlouvy se řídí příslušnými ustanoveními občanského zákoníku.
2. Objednatel je oprávněn odstoupit od smlouvy bez udání důvodů, ze zákonem stanovených důvodů nebo z důvodů stanovených ve smlouvě, resp. za podstatné porušení smluvních povinností.
3. Za podstatné porušení smlouvy se považuje:
 - z dosavadního průběhu plnění smlouvy je nepochybné, že zhotovitel nesplní předmět plnění dle této smlouvy,
 - prodlení zhotovitele s dokončením díla je delší jak 30 dnů, pokud nebylo zapříčiněno neposkytnutím součinnosti ze strany objednatele nebo okolnostmi vylučujícími odpovědnost zhotovitele (vyšší moc),
 - nedodržení povinností dle čl. XI. této smlouvy (ochrana důvěrných informací).
4. Odstoupí-li některá ze stran od této smlouvy, zavazují se smluvní strany vzájemně vypořádat své nároky nejpozději do 2 měsíců od odstoupení a provést zejména následující úkony:
 - zhotovitel provede soupis všech provedených prací oceněný dle způsobu, který je stanovena cena díla,
 - zhotovitel vyzve objednatele k „dílčímu předání díla“ a objednatel je povinen do 10 dnů od obdržení vyzvání zahájit „dílčí přejímací řízení“
5. Objednatel je oprávněn vypovědět tuto smlouvu bez udání důvodu s jednoměsíční výpovědní dobou, která počíná běžet den následující po měsíce, ve kterém byla výpověď doručena zhotoviteli.
6. Objednatel si vyhrazuje právo od smlouvy odstoupit v případě, že cena díla dle čl. III. této smlouvy nebude schválena v rozpočtu statutárního města Mostu na rok 2021.

XIII. Oprávněné strany ke komunikaci

1. Každá ze smluvních stran jmenovala oprávněné osoby, které budou zastupovat smluvní strany při jejich vzájemné komunikaci, při fakturačních a ostatních záležitostech souvisejících s plněním smlouvy.
2. Oprávněné osoby objednatele:
Ing. Jitka Bastlová, [REDACTED]
3. Oprávněné osoby zhotovitele:
Aleš Friedrich, [REDACTED]



4. Smluvní strany jsou oprávněny změnit oprávněné osoby, jsou však povinny na takovou změnu druhou smluvní stranu předem písemně upozornit.
5. Smluvní strany spolu budou komunikovat buď písemně na adresy stanovené v záhlaví této smlouvy, nebo elektronicky poštou na výše uvedené případně následně oznámené e-mailové adresy nebo osobně prostřednictvím výše uvedených oprávněných osob.
6. Sjednává se, že smluvní strany považují povinnost doručit písemnost do vlastních rukou za splněnou i v případě, že adresát zásilku, odeslanou na jeho v této smlouvě uvedenou či naposledy písemně oznámenou adresu pro doručování, odmítne převzít, její doručení zmaří nebo si ji v odběrní lhůtě nevyzvedne, a to desátým dnem ode dne vypravení písemnosti.

XIV. Závěrečná ujednání

1. Tato smlouva se řídí občanským zákoníkem.
2. Tato smlouva může být měněna nebo doplňována pouze písemnou formou.
3. Zhotovitel není oprávněn postoupit pohledávku za objednatelem bez jeho souhlasu.
4. Smluvní strany výslovně souhlasí s tím, aby smlouva byla vedena v evidenci smluv vedené statutárním městem Most, která bude přístupná dle zákona č. 106/1999 Sb., o svobodném přístupu k informacím, ve znění pozdějších předpisů, a která obsahuje údaje o smluvních stranách, předmětu smlouvy, číselné označení této smlouvy a datum jejího uzavření. Údaji o smluvních stranách se u fyzických osob rozumí zejména údaj o jménu, příjmení, datu narození a místě trvalého pobytu.
5. Tato smlouva podléhá uveřejnění v registru smluv dle zákona č. 340/2015 Sb., o zvláštních podmínkách účinnosti některých smluv, uveřejňování těchto smluv a o registru smluv (zákon o registru smluv). Smluvní strany se dohodly, že smlouvu v souladu s tímto zákonem uveřejní objednatel, a to nejpozději do 30 pracovních dnů od podpisu smlouvy. V případě nesplnění tohoto ujednání může uveřejnit smlouvu v registru zhotovitel.
6. Po uveřejnění v registru smluv obdrží zhotovitel do datové schránky/e-mailem potvrzení od registru smluv. Potvrzení obsahuje metadata, je ve formátu .pdf označeno uznávanou elektronickou značkou a opatřeno kvalifikovaným časovým razítkem. Smluvní strany se dohodly, že zhotovitel nebude, kromě potvrzení o uveřejnění smlouvy v registru smluv od správce registru smluv, nijak dále o této skutečnosti informován.
7. V případě, že některé ustanovení této smlouvy je nebo se stane neúčinné, zůstávají ostatní ustanovení této smlouvy účinná. Smluvní strany se zavazují nahradit neúčinné ustanovení této smlouvy ustanovením jiným, účinným, které svým obsahem a smyslem odpovídá nejlépe obsahu a smyslu ustanovení původního, neúčinného. Smluvní strany sjednávají, že veškeré spory z této smlouvy budou řešit primárně dohodou.



8. Nedílnou součástí smlouvy se stává:

- Příloha č. 1 – Specifikace předmětu plnění smlouvy o dílo č. 159/2/2020

9. Tato smlouva byla vyhotovena ve dvou stejnopisech, z nichž jeden stejnopis obdrží objednatel a jeden stejnopis obdrží zhotovitel. Přílohy jsou její nedílnou součástí smlouvy.

10. Tato smlouva nabývá platnosti dnem podpisu smluvních stran a účinnosti dnem uveřejnění v registru smluv


11. Smluvní strany po řádném přečtení této smlouvy a seznámení se s jejím obsahem prohlašují, že je jim znám její smysl a účel, že tato odpovídá projevu jejich vůle a že k ní přistupují svobodně a vážně, nikoliv v tísní a za nápadně nevýhodných podmínek.

V Mostě dne - 1 - 10 - 2020
..... 2020

V Praze dne 22. 9. 2020

 ESTO
(1)

Aleš FRIEDRICH
ekologické studium
143 00 Praha 4
Tel.: Aleš
E-mail: ales.friedr
ICO: 485 0





EVROPSKÁ UNIE
Evropská strukturální a investiční fondy
Operační program Životní prostředí



STATNÍ FOND
ŽIVOTNÍHO PROSTŘEDÍ
ČESKÉ REPUBLIKY

Příloha č. 1

Specifikace předmětu plnění smlouvy o dílo č. 159/2/2020

Zpracování plánu ÚSES pro ORP Most

87



Předmětem plnění smlouvy o dílo č. 159/2/2020 je zpracování Plánu ÚSES pro ORP Most v souladu s platnou právní úpravou a podle Metodiky vymezování územního systému ekologické stability – Metodický podklad pro zpracování plánů územního systému ekologické stability v rámci PO4 OPŽP 2014–2020 (aktivity 4.1.1 a 4.3.2), *Ministerstvo životního prostředí, březen 2017* (dále jen „Metodika vymezování ÚSES“).

Cílem je vytvořit jednotně pojatý, dle možností jednoznačně vymezený, metodicky odpovídající a odsouhlasený územní podklad pro tvorbu ekologické krajinné infrastruktury, použitelný pro převzetí do ÚP, KPÚ, LHP a dalších dokumentací krajinného plánování, resp. jako podklad při pro různorodá rozhodování v oblasti ochrany a tvorby krajiny.

Aktuální vymezení ÚSES je stabilizováno především v ÚP jednotlivých obcí řešeného území, generelní řešení nadregionálního a regionálního ÚSES je obsaženo v dokumentaci ZÚR Ústeckého kraje. Nadregionální ÚSES zasahuje do řešeného území jen velmi okrajově malou částí NBC kolem hranice v severozápadním výběžku území, regionální ÚSES představují čtyři trasy biokoridorů s osmi vymezenými RBC. Podrobně je vymezen lokální ÚSES, v některých částech včetně interakčních prvků, v těžební krajině je vymezení pouze směrné na základě starších generelů rekultivací.

Řešeným územím Plánu ÚSES je správní obvod ORP Most mimo jihozápadní okraj území, zahrnutý do CHKO České Středoohoří. Z celkové rozlohy správního obvodu (23 112,5 ha) bude řešené území zahrnovat plochu 20553,4 ha (89 %).

Výčet dotčených katastrů

Následující tabulka uvádí přehled katastrů, resp. jejich částí zasahujících do řešeného území, seřazených podle správních obvodů jednotlivých obcí v působnosti ORP Most. U jednotlivých katastrálních území je v % uveden podíl řešené plochy vůči celkové výměře katastru (řešená část k.ú.), dále rozloha řešené části katastru (plocha v ha) a kódy obcí a katastrálních území dle číselníků Českého statistického úřadu:

Přehled obcí a katastrů v řešené části správního obvodu ORP Most					
Obec	Kód obce	Katastr	Kód k.ú.	Řešená část k.ú.	Plocha (ha)
Bečov	567043	Bečov u Mostu	601233	82	1 123,8
	567043	Kamenná Voda	796808	100	355,7
	567043	Milá	601241	20	44,4
	567043	Stránce	796816	100	156,0
	567043	Zaječice u Bečova	601250	100	291,9
	567043	Židovice u Bečova	796824	100	438,4
Bělušice	567051	Bedřichův Světec	602035	29	81,8
Braňany	567060	Braňany	609005	100	488,9
	567060	Kaňkov	609013	100	124,1
Havraň	567141	Havraň	638021	100	1 716,2
Korozluky	567221	Korozluky	669610	44	148,2
	567221	Sedlec u Obrnic	669628	99	295,3
Lišnice	567248	Lišnice	685071	100	853,5
Lužice	567281	Lužice u Mostu	689327	23	130,3
	567281	Svinčice	689335	100	324,2
Malé Březno	567299	Bylány u Mostu	616532	100	732,2
	567299	Holešice	640956	100	603,9
	567299	Malé Březno	690449	100	572,8
Most	567027	Čepirohy	619591	100	308,7
	567027	Dřínov u Komořan	633097	100	606,2
	567027	Ervěnice	668885	100	569,0
	567027	Hořany	645010	100	640,2
	567027	Komořany u Mostu	668893	100	445,6
	567027	Konobřže	669326	100	147,9
	567027	Kopisty	669334	100	204,0
	567027	Most I	699357	100	916,5



Přehled obcí a katastrů v řešené části správního obvodu ORP Most					
Obec	Kód obce	Katastr	Kód k.ú.	Řešená část k.ú.	Plocha (ba)
	567027	Most II	699594	100	1 560,1
	567027	Pařidla	669342	100	238,6
	567027	Rudolice nad Bílinou	699683	100	219,2
	567027	Skyřice	749206	100	319,5
	567027	Slatinice u Mostu	616559	100	272,7
	567027	Souš	752525	100	663,0
	567027	Střimice	699748	100	398,5
	567027	Třebušice	770540	100	506,5
	567027	Velebudice	749214	100	212,7
	567027	Vtelnno	787507	100	465,2
Obrnice	567337	České Zlatníčky	708739	100	331,9
	567337	Chanov	708747	100	106,0
	567337	Obrnice	708755	100	308,6
Patokryje	567345	Patokryje	718301	100	262,9
Polerady	567353	Polerady	725226	100	707,8
Skršín	567361	Skršín	748706	55	172,1
Volevčice	546437	Volevčice	725234	100	513,1
Želenice	567426	Liběšice u Želenic	795925	100	352,3
	567426	Želenice u Mostu	795933	100	623,2
ORP Most celkem				89	20 553,4

Podrobná specifikace předmětu plnění smlouvy

Plán ÚSES bude zpracován v souladu s nejnovější Metodikou vymezení ÚSES, bude zajištěna jeho vnitřní prostorová a funkční kontinuita i vnější návaznost na síť ÚSES v okolí řešeného území. Postup zpracování Plánu ÚSES je rámcově rozvržen do pěti etap s daným termínem, formulováním cíle, obsahu prací a výstupem jednotlivých etap:

1. ETAPA – Shromáždění a analýza podkladů

Zpracování: do 10 týdnů od podpisu smlouvy

Cíl etapy: shromáždění a seznámení s disponibilními podklady pro následné rozbor a návrh

Obsah podkladů:

- podklady o biogeografických jednotkách
- podklady o prvcích ÚSES
- podklady o přírodních hodnotách území
- mapy KN
- aktualizace ÚAP
- povodňový plán
- lesnické podklady: LHP a LHO, OPRL
- ÚP obcí (15 obcí, dostupné na portálu města Most)
- jiné ÚP podklady, územní studie apod.
- podklady KPÚ (zatím 4 ukončená katastrální území, 4 zahájené KPÚ)
- ZÚR Ústeckého kraje
- údaje OP (ZCHÚ, EVL, PTO, VKP, plány péče)
- různé oborové generely a studie, programy, koncepce, strategie, studie proveditelnosti revitalizačních opatření a zprůchodnění migračních překážek
- další neopominutelné podklady

Výstup etapy: přehled využitých podkladů, jejich shromáždění a předání na digitálním nosiči jako podkladu pro potřeby ORP, forma odevzdání - vytištěný přehled podkladů + datový nosič se shromážděnými podklady

2. ETAPA - Průzkumy a rozbor

Zpracování: do 33 týdnů od předání výstupů 1. etapy

Cíl etapy: realizace terénního průzkumu a vyhodnocení shromážděných podkladů, na tomto základě vytvoření mapových podkladů pro fázi návrhu změn vymezení ÚSES



Obsah etapy:

Terénní průzkum - ve vegetačním období provedení terénního průzkumu, který v přiměřené míře pokryje celé území

Vyhodnocení dat (nad podkladem skresleného současného vymezení ÚSES) a to zejména ve smyslu:

- vyhodnocení biogeografické reprezentativnosti stávajícího vymezení ÚSES
- vyhodnocení stávajícího vymezení ÚSES z hlediska přiměřených prostorových parametrů
- vyhodnocení migračních tras a bariér, funkční návaznosti nadregionálních, regionálních a lokálních prvků, funkčních vazeb ekosystémů, resp. vhodnosti vedení tras BK vzájemně příbuznými stanovišti
- vyhodnocení stávajícího vymezení ÚSES z hlediska vazby na aktuální stav krajiny zjištěný terénním průzkumem, začlenění chráněných území a dalších zachovaných cenných biotopů
- vyhodnocení stávajícího vymezení ÚSES z hlediska ohrožení a střetů s jinými zájmy a limity v území
- vyhodnocení území se zachovanými přírodními hodnotami vhodnými pro ÚSES
- vyhodnocení ploch vhodných k návrhu polyfunkčních krajinnotvorných opatření jako prvků ÚSES
- vyhodnocení území z hlediska potřeby vymezení charakteristického antropogenně podmíněného místního ÚSES a unikátních LBC
- vyhodnocení jiných nedostatků a chyb stávajícího vymezení

Digitalizace, resp. souhrn digitálních dat platných ÚP, ukončených KPÚ, ZÚR, resp. biocenologické typizace území

Výstup etapy:

- **mapa aktuálního stavu krajiny** (popis jednotlivých ploch v krajině, jednoduchý u málo hodnotných ploch, podrobnější u hodnotnějších lokalit, vytipování VKP)
- **mapa geobiocenologická typizace** (vymezení bioregionů, biochor a STG na podkladě lesnické a půdní typologie, doplnění databáze s údaji o reprezentativnosti a přirozených dřevinných skladbách)
- **grafické vymezení ÚSES dle aktuálních ÚP a KPÚ v území** (aktualizace vrstvy ÚSES podle ÚP obcí, vrstva částí ÚSES pozemkově stabilizovaných v dokončených KPÚ)
- **přehled navrhovaných změn** a doplnění ve vymezení (materiál k projednání se zadavatelem)
- **fotodokumentace a záznamy z terénních průzkumů** (fotografie budou opatřeny údajem o datu a lokalitě, záznam z terénních průzkumů bude obsahovat kompletní soupis navštívených lokalit, datum návštěvy a popis terénního průzkumu)
- forma odevzdání - na datovém nosiči ve formátu pdf a jpg

3. ETAPA - Zpracování návrhu

Zpracování: do 17 týdnů od předání výstupů 2. etapy

Cíl etapy: stanovení koncepce řešení Plánu ÚSES a vymezení jednotlivých skladebných částí ÚSES s vyznačením změn pro následující etapu projednání s dotčenými orgány

Obsah etapy:

Výchozí podklady: výsledky předchozích vyhodnocení a výstupů předchozí etapy, zejm.

- vektorová vrstva geobiocenologické diferenciaci
 - vektorová vrstva aktuálního stavu krajiny
 - vektorová vrstva vymezení ÚSES dle aktuálních ÚP obcí v ORP Most a dokončených KPÚ
- dále
- ÚP obcí navazujících podél hranice řešeného území
 - ZÚR Ústeckého kraje
 - aktualizace NBC dle AOPK
 - event. generely a další územní dokumenty

Sjednocení, propojení a doplnění současného vymezení

- úpravy vymezení ÚSES dle potřeb biogeografické reprezentativnosti, minimálních prostorových parametrů, omezení střetů s jinými zájmy a limity v území, vazeb na aktuální stavy krajiny, polyfunkčního působení a všech dalších kritérií a zásad dle Metodiky. V narušených biotopech mohou být plochy biocenter a šířky biokoridorů pro docílení alespoň dílčí funkčnosti dle potřeby rozšířeny nad Metodikou stanovené parametry.
- nutné úpravy pokud možno minimalizované (dle principu „přiměřené konzervativnosti“) tam, kde stávající vymezení vyhovuje
- navázání na stav katastrální mapy (zejm. katastry po KPÚ) nebo ortofota (kde neodpovídá stav KN terénu)
- vytvoření popisné databáze připojené k prvkům ÚSES (základ finální verze tabulkové části)

Na základě podrobné terénní rekognoskace doplnění sítě IP:

- funkční IP = VKP či jiný typ zvláště hodnotných biotopů
- navržené IP = některá lokalizovatelná polyfunkční krajinná opatření:

revitalizace toků, mokřady, protierozní prvky (vodní i větrná eroze), retenční prvky, aleje, sady, zatravnění infiltračních zón a neúrodných půd, propojený systém městské zeleně



Návrh bude v závěrečné části zpracování odsouhlasen orgánem ochrany přírody a územního plánování ORP Most. Datová část a výstup GIS bude v této fázi písemně odsouhlasen vedoucím pracovníkem GIS objednavatele.

Výstup etapy: nová vrstva vymezení ÚSES (pracovní verze Plánu) s vyznačením změn pro projednání a oponenturu. Forma odevzdání - tištěná 1 ks + na datovém nosiči 3 ks. Pracovní verze bude obsahovat mapovou část, tabulkovou část a průvodní zprávu v rozsahu konečné verze plánu ÚSES (viz výstup 5. etapy).

4. ETAPA – Projednání a oponentura

Zpracování: do 26 týdnů od předání výstupu 3. etapy

Cíl etapy: vznik projednaného a odsouhlaseného dokumentu s vypořádanými připomínkami pro vydání finální verze dokumentace.

Obsah etapy:

- projednání návrhu ÚSES s dotčenými orgány (Ústecký kraj/ MŽP / AOPK-CHKO/ ORP Most a sousední ORP / představitelé obcí, dle potřeby další
- pořízení zápisů a protokolů
- vypořádání připomínek
- odborná oponentura návrhu plánu místního ÚSES, nastavení datové struktury, atributové části a číselníků datové části výstupu, je zhotovitel povinen společně projednat a nechat si odsouhlasit od objednavatele písemně, především s odpovídajícím zaměstnancem a se správcem GIS objednavatele. Zhotovitel je povinen se řídit potřebami a požadavky objednavatele. Zpracovaná data budou v dostatečném předstihu před řádným termínem dokončení zakázky předána ke kontrole objednateli tak, aby mohly být včas odstraněny příp. vady a nedodělky.

Výstup etapy: zápisy o projednání, připomínky a doklady o jejich řešení, oponentní posudek. Forma odevzdání tištěná + na datovém nosiči ve formátu pdf.

5. ETAPA - Konečná verze dokumentace

Zpracování: do 13 týdnů od předání výstupů 4. etapy nejpozději však do 30. listopadu 2022

Cíl etapy: vytvoření konečné odsouhlasené verze plánu ÚSES.

Obsah díla:

Průvodní zpráva

- Úvod, popis struktury díla
- Charakteristika přírodních podmínek zájmového území s důrazem na biogeografii (bioregiony, biochory, skupiny typů geobiocénů)
- Popis aktuálního stavu přírody a krajiny
- Popis existujících přírodních hodnot území a jejich potenciálu pro vymezení ÚSES včetně hodnocení potřeby vymezení antropogenně podmíněného ÚSES a unikátních biocenter
- Popis postupu revize a aktualizace ÚSES v zájmovém území
- Přehled a zhodnocení dosud zpracovaných dokumentací ÚSES
- Analýza vymezení ÚSES v územně plánovací dokumentaci
- Revize a aktualizace – popis výsledného Plánu ÚSES, přehled provedených změn
- Návrh managementu
- Potenciální rizika ohrožení
- Závěr
- Použité podklady

Tabulková část

- Soupis všech skladebných částí ÚSES v zájmovém území a jejich základní charakteristiky (název, označení prvku, kód a označení typu prvku, hierarchie ve vazbě na nadřazenou dokumentaci, lokalizace prvku – katastrální území, výměra nebo délka prvku, funkčnost, současný a cílový stav, druhová skladba, návrh managementu, skupina typů geobiocénů protínající vymezení prvku, autor vymezení), včetně popisu provedených změn
- Přehled všech zpracovaných dokumentací ÚSES v zájmovém území
- Přehled platné územně plánovací dokumentace a proběhlých komplexních pozemkových úprav v zájmovém území

Mapový výstup

Mapy plánu ÚSES budou zpracovány na podkladě katastrální mapy a ortofotomapy, v měřítku 1:25 000 v tištěné podobě a v měřítku 1:5 000 v digitální podobě, v souřadnicovém systému S-JTSK.



- Analytická mapa – mapa aktuálního stavu krajiny včetně ZCHÚ a VKP (aktuálně platné vymezení ÚSES podle územně plánovací dokumentace v zájmovém území a v bezprostředně navazujícím území)
- Návrhová mapa – mapa ÚSES zahrnující vymezení skladebných částí ÚSES, biogeografické členění území (biocentra, biokoridory, interakční prvky, biogeografické jednotky)
- Rozdílová mapa - rozdílová mapa se soupisem změn, střetů a problémů – pro lepší orientaci a přehlednost bude vytvořena rozdílová mapa, ve které budou zaznamenány problémy, střety a změny, která bude doplněna tabulkou (soupisem) navržených změn oproti v současné době platnému vymezení ÚSES včetně odůvodnění jednotlivých doporučení na změny. V mapě a soupisu budou rozlišeny jednotlivé hierarchické úrovně ÚSES.

Datová část a projekt GIS

- Data budou předána v digitální podobě v GIS ve formátu Esri shapefile nebo souborové databázi (Esri FileGDB) s vyplněnou atributovou částí, topologicky čistá, v souř. systému S-JTSK. Struktura dat bude dodržovat aktuálně platný datový model územně analytických podkladů vydaný Ústeckým krajem, který bude rozšířen o požadované údaje nad rámec datového modelu územně analytických podkladů Ústeckého kraje.
- Současně s daty bude předána mapová část Plánu ÚSES (analytická mapa, návrhová mapa a rozdílová mapa) v prostředí ESRI ArcGIS.

Přehledná databáze prvků ÚSES

- Přehled, utřídění a plošná kvantifikace prvků ÚSES pro realizaci různých typů managementu (funkční prvky) a pro realizaci různých typů investičních opatření.

Fotodokumentace a záznamy z terénního průzkumu

- Každá pořízená fotografie bude popsána, datována a lokalizována.
- Záznamy z terénního průzkumu budou obsahovat kompletní soupis navštívených lokalit, datum návštěvy a popis terénního průzkumu.

Karty obcí

- Mapový výstup, tabulková část a průvodní zpráva zaměřující se na katastr každé obce v ORP Most.

Kontrolní dny

Součástí předmětu plnění smlouvy je účast na kontrolních dnech. Kontrolní dny budou vždy zorganizovány objednatelem ve spolupráci se zhotovitelem, a to minimálně jeden v průběhu třech měsíců, případně podle potřeby i častěji. Zhotovitel bude na jednáních v rámci kontrolních dní pravidelně informovat objednatele o postupu prací. Z každého kontrolního dne bude vyhotoven zápis. Zrušení kontrolního dne je v kompetenci objednatele. Další podmínky upravující konání kontrolních dnů jsou součástí odst. VIII smlouvy.

Výstupy

- 4 tištěné verze Plánu ÚSES pro ORP Most, Rozdílové mapy a Karty obcí.
- 3 digitální nosiče, které budou obsahovat formát pdf Plánu ÚSES, Rozdílové mapy a Karty obcí, formát .shp datové části popsané v 5. etapě a formát .doc a .xls. textové a tabulkové části Plánu ÚSES.
- Mapové a výkresové části budou vytištěny a spolu s kladem listů svázané do mapového alba. Takto vytištěná dokumentace bude zároveň převedena do formátu .pdf a uložena na digitálním nosiči.

Přehled v textu použitých zkratk:

AOPK - Agentura ochrany životního prostředí
BC, BK - biocentrum, biokoridor, bez rozlišení hierarchické úrovně
DMT - digitální model terénu
EVL - evropsky významná lokalita soustavy Natura 2000
CHKO - chráněná krajinná oblast (zde CHKO České středohoří)
IP - interakční prvek
KN - katastr nemovitosti
KPÚ - komplexní pozemkové úpravy
LBC, LBK - lokální biocentrum, lokální biokoridor
LHO - lesní hospodářské osnovy
LHP - lesní hospodářský plán
MŽP - Ministerstvo životního prostředí
NBC - nadregionální biocentrum
NPR - národní přírodní rezervace



EVROPSKÁ UNIE
Evropské strukturální a investiční fondy
Operační program Životní prostředí





STATNÍ FOND
ŽIVOTNÍHO PROSTŘEDÍ
ČESKÉ REPUBLIKY

OPRL - oblastní plán rozvoje lesů
ORP - obec s rozšířenou působností
PTO - ptačí oblast soustavy Natura 2000
RBC, RBK - regionální biocentrum, regionální biokoridor
STG - skupina typů geobiocénů, zákl. biogeografická stanovištní jednotka
ÚAP - územně analytické podklady
ÚP - územní plán obce
ÚSES - územní systém ekologické stability krajiny
VKP - významný krajinný prvek
ZCHÚ - zvláště chráněné území
ZM - Základní mapa ČR
ZÚR - zásady územního rozvoje (zde Ústeckého kraje)

8.1

KRYCÍ LIST SMLOUVY Č. 159/2/2020

	Datum	Jméno, příjmení / příp. organizace	Funkce, ORJ	Podpis		
Zpracoval/a/i/y:	11. 08. 2020 11. 09. 2020					
Vedoucí odboru:	11. 08. 2020					
Správce rozpočtu:	11. 08. 2020					
<input type="checkbox"/> dotace EU apod. <input type="checkbox"/> podmíněná pohledávka <input type="checkbox"/> podpora de minimis <input type="checkbox"/> veřejná podpora						
Za OF posoudil/a:	10. 9. 2020					
AK – právně posoudil/a:	10. 9. 2020					
	Uveřejnění v Anonymizova					
Za VM:	11. 08. 2020					
Schváleno v:	<input type="checkbox"/> PPM / <input type="checkbox"/> RmM / <input type="checkbox"/> ZmM					
Datum uveřejnění smlouvy:					Poznámka:	Veřejná zakázka č. 1141/2020.
ID smlouvy z registru smluv:						