

## SMLOUVA O PACHTU – POZEMKY V DOBÝVACÍM PROSTORU

### č.: 129/152/2017

uzavřená ve smyslu ust. § 2332 a násl. zák. č. 89/2012 Sb., občanský zákoník  
(dále jen „občanský zákoník“)

Smluvní strany:

#### Lesy České republiky, s.p.

se sídlem Hradec Králové, Přemyslova 1106/19, Nový Hradec Králové, PSČ 500 08  
zapsaný v Obchodním rejstříku vedeném Krajským soudem v Hradci Králové, oddíl AXII, vložka 540  
zastoupený Ing. Danielem Szórádem, Ph.D., generálním ředitelem

IČO: 42196451, DIČ: CZ42196451

bankovní spojení: Komerční banka, a.s., pobočka KB Šternberk

číslo účtu: [REDACTED]

(dále jen „propachtovatel“) na straně jedné

a

#### Českomoravský štěrk, a. s.

se sídlem v Mokré č. p. 359, PSČ 664 04 Mokrá-Horákov

IČO: 25502247, DIČ: CZ25502247

zapsaná v obchodním rejstříku u Krajského soudu v Brně, oddíl B, vložka 2389

zastoupená panem [REDACTED] členem představenstva

bankovní spojení: Raiffeisenbank, a.s., číslo účtu: [REDACTED]

(dále jako „pachtýř“) na straně druhé

uzavírají níže uvedeného dne, měsíce a roku tuto

### SMLOUVU O PACHTU:

#### I.

#### Předmět smlouvy

1. Propachtovatel prohlašuje, že má právo hospodařit k níže uvedeným pozemkům, které jsou ve vlastnictví České republiky, a to:

Číslo Parcely	Druh pozemku	Výměra v m <sup>2</sup>	Propachtovávaná výměra v m <sup>2</sup>	Katastrální území	LV	Obec
2201/5	ostatní plocha	508	508	Jívová	310	Jívová
2201/8	ostatní plocha	9 397	9 397	Jívová	310	Jívová
2202/1	ostatní plocha	1 158	1 158	Jívová	310	Jívová
část 2202/2	ostatní plocha	2 421	839	Jívová	310	Jívová
2392	ostatní plocha	398	398	Jívová	310	Jívová
<b>Celkem:</b>			<b>12 300</b>			

Uvedené pozemky (dále jen „předmětné pozemky“ nebo „předmět pachtu“) jsou zapsány v katastru nemovitostí u Katastrálního úřadu pro Olomoucký kraj, Katastrální pracoviště Olomouc.

2. Propachtovatel se zavazuje přenechat na základě této Smlouvy předmět pachtu uvedený v odst. 1. tohoto článku o celkové propachtované výměře 12.300 m<sup>2</sup> do pachtu pachtýři k dočasnému úplatnému užívání a požívání, a to k provedení rekultivace v dobývacím prostoru lomu Jívová, evidenční číslo 7 0917. Oprávnění k dobývacímu prostoru pachtýř doložil

Potvrzením o zaevidování dobývacího prostoru Obvodního báňského úřadu v Brně, č. j.: 06504/2007/01/001 pro organizaci Českomoravský štěrk, a.s. ze dne 26. 9. 2007. Toto potvrzení je nedílnou přílohou č. 1 k této smlouvě (dále jen „Smlouva“).

3. Smluvní strany prohlašují, že hranice předmětu pachtu jsou jim spolehlivě známy a nevzbuzují jakýchkoli pochybností. Předmět pachtu je graficky znázorněn v zákresu DP Jívová (kamenolom Bělkovice) – Rozsah hornické činnosti v měřítku 1 : 2000 zpracovaný Báňským inženýringem Olomouc, spol. s r.o. Zákres předmětu pachtu tvoří přílohu č. 2 k této Smlouvě.
4. Pachtýř prohlašuje, že se se stavem předmětu pachtu řádně a dostatečně seznámil a že jej shledává ke dni uzavření této Smlouvy způsobilým ke smluvenému účelu pachtu dle této Smlouvy. Dobývací prostor je stanoven na základě Rozhodnutí Obvodního báňského úřadu v Brně, zn.: 3038/97-465-08 o plošné změně dobývacího prostoru ze dne 20. 8. 1997 s nabytím právní moci dne 11. 9. 1997. Tato uvedená rozhodnutí tvoří nedílnou přílohu č. 3 k této Smlouvě. Hranice dobývacího prostoru je graficky znázorněna v zákresu na podkladu katastrální mapy, který tvoří nedílnou přílohu č. 4 k této Smlouvě.
5. Z pachtu je vyňato právo výkonu myslivosti a rybářské právo.
6. Smluvní strany ujednaly, že předmětem pachtu dle této Smlouvy nejsou trvalé porosty nacházející se na předmětu pachtu.
7. Právo pachtu podle této Smlouvy dále nezakládá pachtýři jakákoliv práva k trvalým porostům nacházejícím se na předmětu pachtu. Pachtýř je povinen zejména upozornit na kalamitu, škodu na porostech, apod.
8. Nárok na náhrady dle zvláštních právních předpisů, např. v případech, na něž dopadá vyhláška Ministerstva zemědělství č. 55/1999 Sb., o způsobu výpočtu výše újmy nebo škody způsobené na lesích, náleží propachtovateli.

## II.

### Účel pachtu

1. Pachtýř se zavazuje předmět pachtu uvedený v článku I. odst. 1. této Smlouvy užívat výlučně k podnikatelským účelům, a to k hornické činnosti podle ust. § 2 zák. č. 61/1988 Sb., o hornické činnosti, výbušninách a o státní báňské správě, ve znění pozdějších předpisů, spočívající v provedení rekultivace na deponii v kamenolomu Bělkovice v k. ú. Jívová na základě Rozhodnutí Obvodního báňského úřadu Brno, č. j.: 5329/98-511-Pcl o povolení hornické činnosti ze dne 1. 2. 1999 a dále na základě Rozhodnutí Obvodního báňského úřadu v Brně, č. j.: 01-9787/05-511.4 o změně plánu otvirky, přípravy a dobývání ze dne 31. 1. 2006 s nabytím právní moci dne 21. 2. 2006. Tato rozhodnutí tvoří nedílné přílohy č. 5 a 6 k této Smlouvě.
2. Předmětem podnikání pachtýře je mimo jiné hornická činnost v rozsahu ustanovení zák. č. 61/1988 Sb., ve znění pozdějších předpisů, a to na základě Oprávnění k hornické činnosti a projektování objektů a zařízení pro hornickou činnost v rozsahu podle § 2 a k činnosti prováděné hornickým způsobem a projektování objektů a zařízení pro činnost prováděnou hornickým způsobem v rozsahu podle § 3 vydané Obvodním báňským úřadem pro území krajů Jihomoravského a Zlínského, č. j.: SBS 14916/2013/OBÚ-01, pořadové číslo 1806 ze dne 4. 6. 2013 s nabytím právní moci dne 25. 6. 2013. Toto Oprávnění je nedílnou přílohou č. 7 k této Smlouvě.

## III.

### Trvání pachtu

1. Propachtovatel na základě této Smlouvy přenechává pachtýři a pachtýř od propachtovatele přebírá do dočasného úplatného užívání a požívání předmět pachtu uvedený v čl. I. odst. 1. této Smlouvy o celkové propachtované výměře 12.300 m<sup>2</sup>, a to na dobu určitou **od 1. 1. 2017 do 31. 12. 2021.**
2. Smluvní strany mohou v posledních šesti měsících pachtu sjednat formou dodatku ke stávající Smlouvě prodloužení pachtovního vztahu založeného touto Smlouvou, maximálně však o pět let, opakovaně až na dobu předpokládaného výkonu hornické činnosti nebo činnosti prováděné hornickým způsobem včetně následné sanace a rekultivace pozemku.

3. Pacht dle této Smlouvy skončí:
  - a) uplynutím doby, na níž byl sjednán,
  - b) písemnou dohodou smluvních stran,
  - c) písemnou výpovědí s výpovědní dobou učiněnou kteroukoli ze smluvních stran za níže uvedených podmínek.
4. Před uplynutím sjednané doby pachtu lze tento skončit výpovědí ze strany propachtovatele z těchto důvodů:
  - a) pachtýř je o více než jeden měsíc v prodlení s placením pachtovného, a to i přes písemnou výzvu propachtovatele k dodatečné úhradě dluhu pachtýře,
  - b) pachtýř užívá předmět pachtu v rozporu s ustanoveními této Smlouvy i přes písemnou výzvu propachtovatele k odstranění závadného stavu s určením přiměřené lhůty ke zjednáání nápravy,
  - c) pachtýř přenechal bez předchozího písemného souhlasu propachtovatele předmět pachtu nebo jeho část do užívání jinému,
  - d) pachtýř porušil své povinnosti plynoucí z této Smlouvy, a to i přes předchozí písemnou výzvu propachtovatele,
  - e) pachtýř na předmětu pachtu umístil jakékoli stavby bez předchozího písemného souhlasu propachtovatele,
  - f) pachtýř ztratil oprávnění k provozování činnosti, pro kterou si předmět pachtu propachtoval,
  - g) předmět pachtu přestal být využitelný pro sjednaný účel pachtu.
5. Před uplynutím sjednané doby pachtu lze tento skončit výpovědí ze strany pachtýře z těchto důvodů:
  - a) pachtýř ztratil oprávnění k provozování činnosti, pro kterou si předmět pachtu propachtoval,
  - b) propachtovatel porušil své povinnosti vůči pachtýři vyplývající z této Smlouvy, a to i přes předchozí písemnou výzvu pachtýře,
  - c) předmět pachtu přestal být využitelný pro sjednaný účel pachtu.
6. Pro výpověď dle odst. 4. a odst. 5. tohoto článku se sjednává tříměsíční výpovědní doba, která počíná běžet od prvního dne kalendářního měsíce následujícího po měsíci, v němž byla výpověď doručena druhé smluvní straně.
7. Ke dni skončení pachtu je pachtýř povinen odevzdat propachtovateli předmět pachtu ve stavu odpovídajícím způsobu využití pro účely dle čl. II. odst. 1. této Smlouvy a po sanaci a rekultivaci pozemku provedené na náklady pachtýře dle příslušného rozhodnutí orgánu státní správy. O předání bude sepsán písemný protokol opatřený datem a podpisy oprávněných pracovníků propachtovatele a pachtýře.

#### IV.

##### Pachtovné

1. Pachtýř se zavazuje platit propachtovateli za předmět pachtu pachtovné ve výši **3,05 Kč/m<sup>2</sup>/rok** (cena rekultivovaných ploch). Celkové roční pachtovné tak činí **37.515,- Kč** (slovy: třicet sedm tisíc pět set patnáct korun českých). Uvedené pachtovné bude pro rok 2017 povýšeno o míru inflace dosaženou v roce 2016. Takto ujednané pachtovné bylo stanoveno dohodou.
2. Pachtovné dle předchozího odstavce tohoto článku je bez daně z přidané hodnoty. K takto ujednanému pachtovnému bude tedy připočtena daň z přidané hodnoty ve výši stanovené platnými a účinnými předpisy o dani z přidané hodnoty pro dané období.
3. Propachtovatel bude pachtovné fakturovat jedenkrát pololetně příslušným podílem, a to vždy k 30. 6. a k 30. 11. běžného roku a toto datum je zároveň datem uskutečnění zdanitelného plnění. Lhůta splatnosti faktury činí 30 kalendářních dnů ode dne jejího vystavení. Dnem úhrady se rozumí den připsání částky ve prospěch účtu propachtovatele. Úhrada pachtovného bude prováděna ve prospěch účtu organizační jednotky propachtovatele uvedeného v záhlaví této Smlouvy. V případě ukončení pachtovního vztahu založeného touto Smlouvou v průběhu roku bude poměrně upravena výše pachtovného.

4. Faktura je řádně vystavena, pokud splňuje veškeré náležitosti daňového a účetního dokladu podle příslušných právních předpisů a další náležitosti dle této Smlouvy, pokud byly smluvními stranami ujednány. V případě, že faktura nebyla vystavena řádně, je smluvní strana, které je faktura určena, oprávněna fakturu vrátit, a to ve lhůtě pěti pracovních dnů od jejího doručení s uvedením chybných či chybějících náležitostí. Pokud bude faktura v uvedené lhůtě oprávněně vrácena, je smluvní strana, které byla faktura vrácena, povinna řádně vystavit a doručit bezvadnou (opravenou či doplněnou) fakturu, a to ve lhůtě pěti pracovních dnů od jejího vrácení. Nová lhůta splatnosti počíná běžet ode dne vystavení bezvadné (tj. opravené či doplněné) faktury.
5. Pachtýř se zavazuje platit propachtovateli pachtovné v souladu s touto Smlouvou, zejména řádně a včas.
6. Pachtýř bere na vědomí, že propachtovatel se rozhodl uplatnit na vztah založený touto Smlouvou, tj. pacht pozemku, daň z přidané hodnoty, a to ve smyslu zákona č. 235/2004 Sb., o dani z přidané hodnoty, ve znění pozdějších předpisů.
7. Pachtovné bude na každé další roky valorizováno vždy k 1. 1. běžného roku podle skutečně dosažené míry inflace vyjádřené přírůstkem průměrného indexu spotřebitelských cen za 12 posledních měsíců kalendářního roku zveřejněného Českým statistickým úřadem. Pachtovné bude automaticky upravováno bez písemného oznámení pachtýři.

## V.

### Práva a povinnosti smluvních stran

1. Pachtýř je povinen s předmětem pachtu řádně hospodařit dle dohodnutého a příslušnými úřady povoleného účelu, užívat jej v souladu s ustanoveními této Smlouvy a v záležitostech touto Smlouvou neupravených v souladu s obecně platnými právními předpisy a na své náklady řádně udržovat na něm se nacházející předměty a zařízení, pokud se jedná o běžné záležitosti spojené s jeho využíváním.
2. Pachtýř se zavazuje neprovádět žádné úpravy na předmětu pachtu bez předchozího písemného souhlasu propachtovatele.
3. Pachtýř je povinen umožnit propachtovateli vstup na předmět pachtu za účelem zjištění jeho stavu a kontroly jeho užívání pachtýřem v souladu s touto Smlouvou.
4. Pachtýř je povinen na předmětu pachtu umožnit propachtovateli výkon činností souvisejících s hospodařením v lese dle zák. č. 289/1995 Sb., lesní zákon, ve znění pozdějších předpisů, a platného lesního hospodářského plánu, nebude-li příslušným rozhodnutím orgánů státní správy rozhodnuto jinak. Pachtýři se zakazuje jakékoli kácení trvalých porostů bez předchozího písemného souhlasu propachtovatele.
5. Pachtýř není oprávněn umístit na předmětu pachtu jakékoli stavby bez předchozího písemného souhlasu propachtovatele.
6. Propachtovatel je oprávněn kontrolovat, jak pachtýř plní povinnosti, které pro něj vyplývají z této Smlouvy.
7. Rozhodne-li příslušný orgán státní správy pravomocným rozhodnutím o uložení pokuty propachtovateli v souvislosti s porušením zákonných povinností, ke kterým došlo jednáním nebo opomenutím pachtýře dle této Smlouvy, je pachtýř povinen zaplatit propachtovateli částku ve výši uložené pokuty včetně případných dalších nákladů propachtovatele s tímto spojených, zejména pak nákladů řízení, a to vše do 5 pracovních dnů od doručení písemné výzvy propachtovatele k úhradě.
8. Pachtýř není oprávněn přenechat bez předchozího písemného souhlasu propachtovatele předmět pachtu nebo jeho část do užívání třetí osobě.
9. Pachtýř se zavazuje na vlastní náklady odstranit újmu, která na předmětu pachtu jeho činností nebo činností třetích osob vznikne, a to ve lhůtě 30 kalendářních dnů od doručení písemné výzvy propachtovatele k odstranění újmy.

10. Pachtýř se zavazuje neuskładňovat a nelikvidovat odpady vzniklé jeho činností nebo činností třetích osob na předmětu pachtu. Za odvoz odpadu z předmětu pachtu a jeho následnou likvidaci odpovídá výlučně pachtýř. Likvidaci provede pachtýř na vlastní náklady do 7 dnů od zjištění závadného stavu.
11. Pachtýř se zavazuje, že zabezpečí výkon hornické činnosti, činnosti prováděné hornickým způsobem a činností souvisejících tak, aby nedocházelo k újmě na okolních lesních porostech na pozemcích, které nejsou součástí předmětu pachtu a nebyly dotčeny zájmy ochrany přírody.
12. Pachtýř nese plnou odpovědnost za veškerou újmu, která jím prováděnou činností nebo porušením jeho povinností založené touto Smlouvou či právním předpisem vznikne propachtovateli či třetím osobám, a to i v případě, že by újma vznikla v důsledku činnosti pachtýřem najatých právnických či fyzických osob v souvislosti s prováděnou činností.
13. Smluvní strany ujednávají, že právo pachtu dle této Smlouvy se nezapíše do veřejného seznamu.
14. Smluvní strany sjednávají pro případ porušení povinností uvedených v článku V. této Smlouvy smluvní pokutu ve výši 10 % aktuálního ročního pachtovného, nejméně však 5 000 Kč, za každý jednotlivý případ. Stanovením smluvní pokuty není dotčeno právo poškozené strany na náhradu škody a zaplacená smluvní pokuta se na náhradu škody nezapočítává. Smluvní pokuta je splatná do 15 dnů od doručení výzvy smluvní straně, která porušila své povinnosti.

## **VI.**

### **Ostatní ujednání**

Pachtýř se zavazuje nevydávat stanoviska či vyjádření třetím osobám k dotčení či omezení ve využívání předmětu pachtu nebo jeho části.

## **VII.**

### **Sankční ujednání**

Pro případ prodlení s úhradou pachtovného se pachtýř zavazuje zaplatit propachtovateli smluvní pokutu ve výši 0,5 % z dlužné částky za každý i započatý den prodlení. Právo propachtovatele na náhradu škody vzniklé z porušení smluvních povinností pachtýře či právo tuto Smlouvu vypovědět ve smyslu čl. III. této Smlouvy tím není dotčeno.

## **VIII.**

### **Závěrečná ustanovení**

1. Pokud není v této Smlouvě ujednáno jinak, řídí se vztahy mezi smluvními stranami příslušnými obecně platnými právními předpisy, zejména pak občanským zákoníkem.
2. V případě změny identifikačních údajů smluvních stran se tyto zavazují vzájemně se o této skutečnosti bez zbytečného odkladu písemně informovat.
3. Tuto Smlouvu lze měnit a doplňovat pouze písemnými vzestupně číslovanými dodatky podepsanými oprávněnými zástupci obou smluvních stran.
4. Tato smlouva nabývá platnosti dnem jejího podpisu oběma smluvními stranami a účinnosti dnem 1. 1. 2017.
5. Smluvní strany se dohodly, že ke dni účinnosti této Smlouvy se dohodou smluvních stran ruší pachtovní smlouva č. 129/106/2015 ze dne 20. 3. 2015 a nahrazuje se v plném rozsahu touto Smlouvou.
5. Tato Smlouva je vyhotovena ve čtyřech stejnopisech, z nichž po dvou vyhotoveních obdrží každá ze smluvních stran.
6. Propachtovatel je oprávněn zveřejnit Smlouvu a její dodatky včetně metadat v rozsahu a způsobem dle zákona č. 340/2015 Sb., o zvláštních podmínkách účinnosti některých smluv, uveřejňování těchto smluv a o registru smluv (zákon o registru smluv), příp. dle zákona č. 134/2016 Sb., o zadávání veřejných zakázek. Zveřejnění zajistí propachtovatel. Pachtýř je se zveřejněním Smlouvy včetně metadat srozuměn.
7. Smluvní strany prohlašují, že si tuto Smlouvu přečetly a na důkaz správnosti a souhlasu připojují prosty omylu své vlastnoruční podpisy.


8. Nedílnou součástí této Smlouvy jsou tyto přílohy:

- Příloha č. 1: Potvrzením Obvodního báňského úřadu v Brně, č. j.: 06504/2007/01/001 o zaevidování dobývacího prostoru ze dne 26. 9. 2007
- Příloha č. 2: v zákresu DP Jívová (kamenolom Bělkovice) – Rozsah hornické činnosti v měřítku 1 : 2000 zpracovaný Báňským inženýringem Olomouc, spol. s r.o.
- Příloha č. 3: Rozhodnutí Obvodního báňského úřadu v Brně, zn.: 3038/97-465-08 o plošné změně dobývacího prostoru ze dne 20. 8. 1997
- Příloha č. 4: Zákres hranice dobývacího prostoru na podkladu katastrální mapy
- Příloha č. 5: Rozhodnutí Obvodního báňského úřadu Brno, č. j.: 5329/98-511-Pcl o povolení hornické činnosti ze dne 1. 2. 1999
- Příloha č. 6: Rozhodnutí Obvodního báňského úřadu v Brně, č. j.: 01-9787/05-511.4 o změně plánu otvirky, přípravy a dobývání ze dne 31. 1. 2006
- Příloha č. 7: Oprávnění Obvodního báňského úřadu pro území krajů Jihomoravského a Zlínského, č. j.: SBS 14916/2013/OBÚ-01, pořadové číslo 1806 k hornické činnosti a projektování objektů a zařízení pro hornickou činnost v rozsahu podle § 2 a k činnosti prováděné hornickým způsobem a projektování objektů a zařízení pro činnost prováděnou hornickým způsobem v rozsahu podle § 3 vydané ze dne 4. 6. 2013

V Hradci Králové, dne 10. 11. 2016


Propachtovatel:

In  
ge



V Mokrém, dne 22. 11. 2016

Pachtýř:





## STÁTNÍ BÁŇSKÁ SPRÁVA Obvodní báňský úřad v Brně

V Brně dne 26.9.2007

Č.j. 06504/2007/01/001

### POTVRZENÍ O ZAEVIDOVÁNÍ DOBÝVACÍHO PROSTORU

Na základě žádosti organizace Českomoravský štěrk, a.s., Mokrá č.p. 359, PSČ 664 04, IČ: 25502247, doložené usnesením Krajského soudu v Brně, ze dne 1.8.2007, č. usnesení F 26484/2007, F 27627/2007 a B 2389/16 a B 1686, podané na Obvodní báňský úřad v Brně dne 30.8.2007, č.j. 6504/07, bylo zapsáno, že obchodní společnost Českomoravské štěrkovny, a.s., se sídlem Mokrá 359, PSČ 664 04, IČ: 63475511, byla zrušena bez likvidace a jmění společnosti převzal hlavní akcionář Českomoravský štěrk, a.s., Mokrá č.p. 359, PSČ 664 04, IČ: 25502247.

Právní účinky tohoto převodu nastaly ke dni 1.8.2007. Počínaje dnem 1.8.2007 vstoupila společnost Českomoravský štěrk, a.s., Mokrá č.p. 359, PSČ 664 04, IČ: 25502247, jako univerzální právní nástupce v plném rozsahu do všech práv a povinností zaniklé společnosti Českomoravské štěrkovny, a.s., se sídlem Mokrá 359, PSČ 664 04, IČ: 63475511, mimo jiné i do práv k uvedeným dobývacím prostorům, které dnem 1.8.2007 jsou stanoveny pro organizaci

**Českomoravský štěrk, a.s.**  
**Mokrá č.p. 359, PSČ 664 04**  
**IČ: 25502247**

Převod nemajetkových práv nastal u níže uvedených dobývacích prostorů:

- dobývací prostor **Bílý Kámen**, ev. č. 7 0488, stanovený rozhodnutím Ministerstva stavebnictví ČSR ze dne 27.6.1968 pod zn. 0418/67,
- dobývací prostor **Velký Karlov**, ev. č. 7 0227, stanovený rozhodnutím Jihomoravským KNV ze dne 11.5.1964 pod zn. Výst-4814/63-Hol. a změněn rozhodnutím OBÚ v Brně ze dne 9.12.2005 pod č.j. 9108/05,
- dobývací prostor **Božice V**, ev. č. 7 0827, stanovený rozhodnutím Ministerstva stavebnictví ČSR ze dne 18.7.1975 pod zn. DP-152/75 a změněn rozhodnutím OBÚ v Brně ze dne 21.12.1999 pod č.j. 5378/99,
- dobývací prostor **Domašov nad Bystřicí**, ev. č. 7 0106, stanovený rozhodnutím Ministerstva dopravy a spojů Praha ze dne 18.8.1961 pod zn. 3413/61,
- dobývací prostor **Hanušovice I**, ev. č. 7 0878, stanovený rozhodnutím Federálního ministerstva dopravy ze dne 22.9.1977 pod č.j. 13254/1977,
- dobývací prostor **Nová Ves u Litovle**, ev. č. 7 0865, stanovený rozhodnutím Ministerstva stavebnictví ČSR ze dne 5.11.1976 pod zn. DP-181/76 a změněn rozhodnutím OBÚ Brno ze dne 15.12.2005 pod č.j. 9109/05,
- dobývací prostor **Hostěradice**, ev. č. 7 0785, stanovený rozhodnutím Ministerstva stavebnictví ČSR ze dne 20.5.1974 pod zn. DP-103/74,

- **dobývací prostor Hostěradice I**, ev. č. 7 0999, stanovený rozhodnutím Ministerstva stavebnictví ČSR ze dne 6.2.1984 pod zn. DP-7303/83 a změněn rozhodnutím OBÚ v Brně ze dne 16.11.2006 pod č.j. 07253/2006/01/001,
- **dobývací prostor Hrabůvka**, ev. č. 7 0004, stanovený rozhodnutím Ministerstva stavebnictví ČSR ze dne 25.1.1977 pod zn. DP-171/76,
- **dobývací prostor Hustopeče nad Bečvou**, ev. č. 7 0842, stanovený rozhodnutím Ministerstva stavebnictví ČSR ze dne 27.11.1975 pod zn. DP-161/75,
- **dobývací prostor Hustopeče nad Bečvou I**, ev. č. 7 1023, stanovený rozhodnutím Ministerstva stavebnictví ČSR ze dne 9.1.1986 pod zn. DP-7318/85,
- **dobývací prostor Jívová**, ev. č. 7 0917, stanovený rozhodnutím Ministerstva stavebnictví ČSR ze dne 20.5.1979 pod zn. DP-228/79 a změněn rozhodnutím OBÚ v Brně ze dne 20.8.1997 pod zn. 3038/97-465-08,
- **dobývací prostor Kosov**, ev. č. 7 0694, stanovený rozhodnutím Federálního ministerstva dopravy ze dne 17.1.1972 pod č.j. 52664/1971-027,
- **dobývací prostor Luleč**, ev. č. 7 0071, stanovený rozhodnutím Ministerstva výstavby ze dne 22.2.1961 pod zn. OVTZ/II-0534/60,
- **dobývací prostor Olbramovice**, ev. č. 7 0037, stanovený rozhodnutím Ministerstva stavebnictví ČSR ze dne 15.3.1960 a změněn rozhodnutím OBÚ v Brně ze dne 17.6.2004 pod č.j. 3435/04,
- **dobývací prostor Olšany**, ev. č. 7 0610, stanovený rozhodnutím Ministerstva stavebnictví ČSR ze dne 25.2.1971 pod zn. 0562/70 a změněn rozhodnutím OBÚ Brno ze dne 11.2.2000 pod č.j. 57888/99,
- **dobývací prostor Ondřejovice v Jeseníkách**, ev. č. 7 0494, stanovený rozhodnutím Ústředního geologického úřadu Praha ze dne 4.12.1967 pod zn. GO/2531/67/LE/net a změněn rozhodnutím OBÚ v Brně ze dne 20.5.1994 pod zn.08-832/94-465,
- **dobývací prostor Opatovice u Vyškova**, ev. č. 7 0024, stanovený rozhodnutím Ministerstva stavebnictví ČSR ze dne 23.1.1960 pod zn. 085-DP/1960,
- **dobývací prostor Opatovice I**, ev. č. 7 0532, stanovený rozhodnutím Československého kamenoprůmyslu Praha ze dne 10.9.1969 pod zn. 0371/66 a změněn rozhodnutím OBÚ v Brně ze dne 29.12.1999 pod č.j. 5789/99,
- **dobývací prostor Pohled**, ev. č. 7 0153, stanovený rozhodnutím Ministerstva dopravy a spojů Praha ze dne 16.5.1962 pod č.j. 3424-I-2-62 a změněn rozhodnutím Federálního ministerstva dopravy ze dne 3.1.1972 pod č.j. 52864/71-027,
- **dobývací prostor Příbram**, ev. č. 7 0501, stanovený rozhodnutím Ministerstva průmyslu ČSR ze dne 14.3.1969 pod zn. 320/91,
- **dobývací prostor Supíkovice II**, ev. č. 7 0948, stanovený rozhodnutím Ministerstva stavebnictví ČSR ze dne 15.10.1980 pod zn. DP-263/80 a změněn rozhodnutím OBÚ v Brně ze dne 8.9.1994 pod zn. 08-4398/94-465,
- **dobývací prostor Tasovice I**, ev. č. 7 0932, stanovený rozhodnutím Ministerstva stavebnictví ČSR ze dne 11.12.1979 pod zn. DP-0559/70 a změněn rozhodnutím OBÚ Brno ze dne 31.5.1999 pod č.j. 2064/99,
- **dobývací prostor Tovačov I**, ev. č. 7 0856, stanovený rozhodnutím Ministerstva stavebnictví ČSR ze dne 15.9.1976 pod zn. DP-179/76,
- **dobývací prostor Tovačov II**, ev. č. 7 0041, stanovený rozhodnutím Ministerstva stavebnictví ČSR ze dne 31.5.1960 a změněn rozhodnutím Ministerstva výstavby a stavebnictví ČR ze dne 6.12.1999 pod č.j. TZÚS/SSZ 252/90 a rozhodnutím OBÚ v Brně ze dne 14.11.2006 pod č.j. 07252/2006/01/001,




- **dobývací prostor Tovačov III**, ev. č. 7 0257, stanovený rozhodnutím Ministerstva stavebnictví ze dne 9.2.1965 pod zn. 0217/64,
- **dobývací prostor Tovačov IV**, ev. č. 7 1107, stanovený rozhodnutím OBÚ v Brně ze dne 28.3.1996 pod zn. 5890/95-465-08,
- **dobývací prostor Velký Újezd**, ev. č. 7 0489, stanovený rozhodnutím Ministerstva stavebnictví ČSR ze dne 5.10.1978 pod zn. DP-214/78 a změněn rozhodnutím OBÚ Brno ze dne 5.11.1997 pod zn. 08-2265/97-465.

Zaevidování změn dobývacích prostorů v evidenci dobývacích prostorů vedené Obvodním báňským úřadem v Brně podle ustanovení § 29 odst. 3 zákona č. 44/1988 Sb., o ochraně a využití nerostného bohatství ( horní zákon ), ve znění pozdějších předpisů, bylo provedeno v souladu s vydaným oprávněním pro organizaci Českomoravský šterk, a.s., Mokrá č.p. 359, PSČ 664 04, IČ: 25502247, doloženým k žádosti ze dne 30.5.2007, č.j. 4009/07, které je vydané Obvodním báňským úřadem v Brně, pod č.j. 03440/2007/01, dne 14.5.2007.



př



k.ú. Domašov u Štern.

1165/1

k.ú. Jívovd

2201/4

2201/6

2201/10

2201/13

2201/4

22.8.2016

2201/6

22.8.2016

Topografie

22.8.2016

22.8.2016

22.8.2016

22.8.2016

2201/6

22.8.2016

hranice odlesnění

k.ú. Jívovd

2204

2201/4



P = 12 300 m<sup>2</sup>

Souřadnicový systém: JTSK

ČESKOMORAVSKÝ ŠTĚRK, a.s.  
DP Jívovd (kamenolom Bělkovice)

Pachtovní smlouva č. 129/152/2017

na pozemky p.č. 2201/5, p.č. 2201/8, p.č. 2202/1,

p.č. 2202/2 a p.č. 2392 v k.ú. Jívovd

Rozsah hornické činnosti – stav ke dni 22.8.2016

kat.území : Jívovd

měřítko 1 : 2 000

kraj : Olomoucký

datum zpracování: 08/2016

vypracoval : [redacted] a

z. číslo : 119/2016-Še

zhotovitel : Bářský inženýring Olomouc, spol. s r.o.

k.ú. Jívovd

1165/1

2204

2204

2203/2

2201/8

2201/8

2201/8

2201/8

2201/8

2201/8

2201/8

2201/8

2201/8

2201/8

2201/8

2201/8

2201/8

2201/8

2201/8

2201/8

2201/8

2201/8

2201/8

2201/8

2201/8

2201/8

2201/8

2201/8

2201/8

2201/8

2201/8

2201/8

2201/8

2201/8

2201/8

2201/8

2201/8

2201/8

2201/8

2201/8

2201/8

2201/8

2201/8

2201/8

2201/8

2201/8

2201/8

2201/8

2201/8

2201/8

2201/8

2201/8

2201/8

2201/8

2201/8

2201/8

2201/8

2201/8

2201/8

2201/8

2201/8

2201/8

2201/8

2201/8

2201/8

2201/8

2201/8

2201/8

2201/8

2201/8

2201/8

2201/8

2201/8

2201/8

2201/8

2201/8

2201/8

2201/8

2201/8

2201/8

2201/8

2201/8

2201/8

2201/8

2201/8

2201/8

2201/8

2201/8

2201/8

2201/8

2201/8

2201/8

2201/8

2201/8

2201/8

2201/8

2201/8

2201/8

2201/8

2201/8

2201/8

2201/8

2201/8

2201/8

2201/8

2201/8

2201/8

2201/8

2201/8

2201/8

2201/8

2201/8

2201/8

2201/8

2201/8

2201/8

2201/8

2201/8

2201/8

2201/8

2201/8

2201/8

2201/8

2201/8

2201/8

2201/8

2201/8

2201/8

2201/8

2201/8

2201/8

2201/8

2201/8

2201/8

2201/8

2201/8

2201/8

2201/8

2201/8

2201/8

2201/8

2201/8

2201/8

2201/8

2201/8

2201/8

2201/8

2201/8

2201/8

2201/8

2201/8

2201/8

2201/8

2201/8

2201/8

2201/8

2201/8

2201/8

2201/8

Trusovický potok

hranice k.ú. 440

m.

# Obvodní báňský úřad v Brně

Čejl 13, PSČ 601 42



Štěrkovny a pískovny  
Olomouc a.s.  
Náměstí Republiky 3  
771 55 Olomouc

VÁŠ DOPIS ZNAČKY / ZE DNE

NAŠE ZNAČKA

VYRIZUJE / LINKA

BRNO

Vše:

3038/97-465-08

20. 8. 1997

Rozhodnutí - rozšíření dobývacího  
prostoru Jívová ev. č. 7 0917

## R o z h o d n u t í

Obvodního báňského úřadu v Brně ze dne 20. 8. 1997 o změně dobývacího prostoru Jívová ev. č. 7 0917.

Obvodní báňský úřad v Brně k návrhu organizace Štěrkovny a pískovny Olomouc a.s. ze dne 1. 4. 1997 zn. 9422/103 na změnu (rozšíření) dobývacího prostoru Jívová, po projednání dle ust. § 28 odst. 3 zák. ČNR č. 44/1988 Sb, o ochraně a využití nerostného bohatství (horní zákon) ve znění pozdějších předpisů dne 1. 7. 1997,

## m ě n í

podle ust. § 27 odst. 1 zák. č. 44/1988 Sb o ochraně a využití nerostného bohatství (horní zákon) ve znění pozdějších předpisů, v součinnosti s dotčenými orgány státní správy - bývalým MH ČR Praha, odbor surovin a geologické správy, MPO ČR Praha, odbor surovinové politiky, MŽP ČR ÚO pro olomouckou oblast, OkÚ Olomouc, referát reg. rozvoje, OkÚ Olomouc, ref. kultury, MěÚ Šternberk, odbor výstavby - v dohodě s orgány životního prostředí MŽP ČR Praha, MŽP ČR ÚO pro olom. oblast, OkÚ Olomouc-RŽP, MZ ČR Praha - odbor tvorby lesa, ČI ŽP OI Olomouc, Okresním hasičským úřadem v Olomouci, Obecním úřadem Bělkovice-Laštany, Obecním úřadem Jívová a na základě rozhodnutí býv. MH ČR o předchozím souhlasu se stanovením dobývacího prostoru vydaného podle § 24 odst. 2 zák. č. 44/1988 Sb dne 5. 9. 1994 pod č.j. 341465/94-73 a rozhodnutí ze dne 9. 9. 1996 pod č.j. 11578/95-013 organizací Štěrkovny a pískovny Olomouc a.s., Náměstí Republiky 3, 771 55 Olomouc, IČO 47151412 dobývací prostor

J í v o v á  
ev. č. 7 0917

takto:

plošný obsah dobývacího prostoru  
24 ha 36 a 90,34 m<sup>2</sup>

TELEFON: [REDACTED]

BANKOVNÍ SPOJENÍ:  
SBCS - ústředí Pro  
ČBO - ústředí úřad: [REDACTED]

ICO:  
023044

FAX: [REDACTED]

Hranice dobývacího prostoru Jívová tvoří nepravidelný 20-ti úhelník o vrcholech určených souřadnicemi v platném souřadnicovém systému JTSK.

vrchol. bod	souřadnice X	souřadnice Y
A	1110032.35	538369.00
B	1109984.50	538334.10
C	1109956.90	538281.60
D	1109940.20	538170.10
E	1109948.90	538111.20
F	1109945.30	538095.50
O	1109930.00	538063.50
P	1109909.30	538039.70
R	1109866.30	538030.00
S	1109806.50	538045.50
T	1109785.00	537967.30
U	1110224.00	537785.00
V	1110282.00	537866.50
H	1110357.50	537944.30
I	1110474.30	538034.70
J	1110562.60	538149.60
K	1110501.80	538209.70
L	1110398.20	538262.20
M	1110202.40	538274.60
N	1110125.70	538339.80

Dobývací prostor je pod povrchem omezen svislými rovinami vedenými povrchovými hranicemi a výškové označení není stanoveno. Dobývací prostor se nachází na k.ú. Jívová IČ 661 406 v okrese Olomouc kód 3805.

Dobývací prostor se stanovuje pro dobývání výhradních ložisek stavebního kamene - droba Bělkovice, Jívová - Bělkovice.

Obvodní báňský úřad v Brně na základě návrhu organizace Štěrkovny a pískovny Olomouc a.s.

#### r u š í

podle § 27 odst. 1 zák. č. 44/1988 Sb o ochraně a využití nerostného bohatství (horní zákon) ve znění pozdějších předpisů, dříve stanovené souřadnice stávajícího dobývacího prostoru Jívová k vrcholu DP v bodě G.

Bod	X	Y
G	1110178.50	538023.50

V dobývacím prostoru jsou zahrnuty zásoby výhradních ložisek:

1. Bělkovice id.č. 031 900 (schválené výměrem KKZ č.j. 551/120 f-05/67-58 ze dne 22. 4. 1958), a to zbytkové zásoby: kategorie BB 427 tis. m<sup>3</sup>

2. Jívová - Bělkovice, id.č. 240 100 (schválené Min. pro hospodářskou politiku a rozvoj ČR - radou surovinové politiky č. j. 161 546/91-62 ze dne 13. 12. 1991, a to zásoby:

část	C <sub>2</sub> B	5 066 tis. m <sup>3</sup>
	C <sub>1</sub> B	939 tis. m <sup>3</sup>
<hr/>		
Celkem		6 005 tis. m <sup>3</sup>

V dobývacím prostoru celkem:

6 432 tis. m<sup>3</sup>

S dobýváním ložiska Jívová - Bělkovice bude započato bezprostředně po vydání povolení hornické činnosti v samostatném řízení.

Pro změnu dobývacího prostoru jsou stanoveny následující

**p o d m í n k y :**

1. Budou dodrženy podmínky schváleného stanoviska MŽP ČR Praha č.j. 400/4101/2130/OP VŽP/96 e.o. ze dne 27. 11. 1996

Pro fázi přípravy:

- Provést rozbor vody v Trusovickém potoce v místech nad a pod provozovnou kamenolomu, které budou dokumentovat jakostní parametry přítékající a odtékající vody. Tyto rozборы provádět v rámci monitorování pravidelně 2x do roka, a to na jaře a na podzim.
- Provést kontrolní rozbor jakosti vody v bezejmenném potoce, a to v horní a dolní části potoka. Monitorování vod provádět pravidelně 2x do roka.
- Provést změny ve svodu odpadů ze sociálního zařízení provozovny namísto žumpy do septiku. Následně provést kontrolní rozbor jakosti vody v místní studni.
- Odvézt železné odpady a jiné nepotřebné materiály z částí pozemků souvisejících s břehy a okolím Trusovického potoka a vyčistit okolní vodoteč tak, aby nevznikly žádné důvody vedoucí ke znečištění vod v ní protékajících.
- Pod zařízeními v technologické lince, ze kterých jsou registrovány úkapy maziv (např. kuželové a čelistové drtiče) instalovat jednoduché plechové vany pro jejich zachycení.
- Zkontrolovat a upravit těsnost převodovek motorových skříní, hydrauliky, tlumičů dopravních těžebních a jiných mechanismů včetně úpravárenského zařízení tak, aby byla zaručena jejich těsnost před úkapy olejů a motorové nafty do povrchových zemin v provozovně.
- Provéřit zacházení s mazacími oleji a motorovou naftou ve skladu PHM a v provozní dílně tak, aby se předešlo možnému znečištění prostředí ropnými látkami.
- Zvážit možnost využití biodegradabilních, ekologických maziv v místech technologické linky pro úpravu kameniva.
- Doplňit plán odpadového hospodářství provozovny Bělkovice o ty odpady, které v něm nejsou uvedeny, uvést způsob jejich uložení, přepravy a likvidace.

- Vyznačit a dodržovat ochranné pásmo přírodní porostní skupiny 514 F 10 na parcele č. 2201/12 jako ochranný pás podél údolní silnice Hraničná - Petrovice - Bělkovice v šíři 100 m.
- V souvislosti s ochranou životních podmínek zejména zvláště chráněných druhů vyskytujících se v zájmovém území provést následující opatření:
  - \* Posilovat hnízdní místa silně ohroženého druhu ptáků holuba doupňáka formou vyvěšování hnízdních budek (doupníků) do těžbou nedotčených částí lesního porostu.
  - \* Rozmnožovací cyklus mloka skvrnitého a dalších živočichů vázaných na povrchové vodoteče v blízkosti těžby chránit důslednými opatřeními vůči znečištění vody z provozu a zachováním ochranných pásů lesa kolem Trusovického potoka (100 m) a bezejmenného potoka (50 m).
  - \* Mýcení lesního porostu před těžbou, provádění clonových odstřelů a jiných podstatných zásahů do krajiny provádět mimo rozmnožovací období zvláště chráněných druhů živočichů.
  - \* V případě potřeby zajistit transfer zvlášť ohrožených druhů živočichů.
  - \* Dle pokynů Okresního úřadu v Olomouci, referátu životního prostředí dopracovat biologické hodnocení ve smyslu § 67 zákona č. 114/1992 Sb., o ochraně přírody a krajiny.
  - \* Na základě výsledků výše uvedeného biologického hodnocení a v dohodě s Okresním úřadem v Olomouci navrhnout a realizovat další opatření k prevenci, omezení, vyloučení, případně ke kompenzaci negativních účinků realizace záměru na životní prostředí.
- Požádat Okresní úřad v Olomouci, referát kultury o aktuální vyjádření k ochraně kulturních památek v souvislosti s likvidací zbylé části zříceniny středověkého hradu Tepenec.
- Navrhnout a realizovat opatření ke snížení prašnosti při zpracování a manipulaci s kamenivem.
- V dohodě s obcí Bělkovice - Laššany navrhnout a realizovat opatření ke snížení prašnosti při dopravě kameniva touto obcí.
- V dalších stupních projektové dokumentace předložit projekt rekultivace, který posoudí budoucí začlenění území do krajiny-

#### Pro fázi realizace a vlastního provozu:

- Po dohodě s Okresním úřadem v Olomouci provádět pravidelná monitorování za účelem:
  - \* uspokojivého stavu životních podmínek pro ryby, obojživelníky a ostatní živočichy v Trusovickém a bezejmenném potoce
  - \* uspokojivého stavu biomasy z hlediska imisního spadu prachových částic v okolním ekosystému lesa
  - \* ochrany zvlášť chráněných druhů živočichů vázaných na zájmové území a jeho okolí
  - \* nezávadnost vody v Trusovickém potoce
  - \* dodržení odpovídající kvality vody v bezejmenném potoce
  - \* dodržování odpovídající kvality vody ve studni v provozovně Bělkovice
- Výše uvedená monitorování vyhodnotit a v případě potřeby navrhnout a realizovat příslušná opatření k ochraně životního prostředí.

- Provádět pravidelné kontroly k dodržování zamezení úkapů meziv, PHM a olejů používaných v provozních podmínkách lomu Bělkovice.
  - Ve spolupráci s Lesy ČR s.p. Lesní správou Šternberk přesně specifikovat způsob mýcení lesa tak, aby byla vždy odstraněna jen nezbytná plocha lesa nutná k etapovitému rozšíření dobývacího prostoru.
  - Po celou dobu provozu kamenolomu provádět pravidelné sledování vlivů těžby na flóru a faunu zájmového území. Vyhodnocovat vliv průběžných opatření na ochranu zejména zvláště chráněných druhů živočichů a v případě potřeby navrhopvat a realizovat další opatření za účelem snížení negativních dopadů do životního prostředí.
2. Dle podmínek rozhodnutí MZ ČR Praha č.j. 178/97-5040 ze dne 3. 2. 1997 bude
- na parc. č. 2201/12 zachováno 100 m široké ochranné pásmo lesa podél údolní silnice Hraničná - Petrovice - Bělkovice dle požadavku LČR s.p. LS Šternberk č.j. 1141- z 16.6.1995, po vrstevnici 450 m n.m. při zachování původní porostní skupiny 514 F 16.
  - součástí dalších stupňů projektové dokumentace bude projekt rekultivace, který posoudí budoucí začlenění do krajiny jako pozemku určeného k plnění funkcí lesa.
  - mýcení lesních porostů před těžbou bude prováděno mimo vegetační období, před rozmnožováním volně žijících živočichů. V tomto bude postupováno ve spolupráci s LČR LS Šternberk.
3. Těžba bude probíhat v k.ú. Jívová na pozemcích p.č. 2201/6 (díl 1,2), 2201/10 a 2201/4 (totožné s původním p.č.2201/12).
4. V žádosti o povolení hornické činnosti v rozšířené části dobývacího prostoru organizace doloží:
- vynětí parcely č. 2201/4 z LPF
  - změnu plánu rekultivace na nový rozsah dobývacího prostoru schválený RŽP Oků Olomouc
  - způsob zabezpečení plnění podmínek tohoto rozhodnutí o změně DP Jívová.
5. Bude dodržena podmínka původního rozhodnutí o stanovení DP Jívová GR č.s. kamenoprůmyslu Praha zn. DP-228/79 ze dne 20. 5. 1995
- u silnice III/44436 bude ponecháno ochranné pásmo v šíři 18 m od osy silnice na obě strany.
6. Organizace po dohodě s Ústavem archeologické péče v Olomouci zajistí před zahájením těžební činnosti v rozšířené části dobývacího prostoru záchranný archeologický výzkum v potřebném časovém předstihu.

#### O d ů v o d n ě n í :

Zdejší úřad obdržel dne 7. 4. 1997 návrh organizace Štěrkovny a pískovny Olomouc a.s. na změnu dobývacího prostoru Jívová jeho rozšířením. Důvodem tohoto rozšíření do prostoru výhradního ložiska Jívová - Bělkovice je postupné dotěžení ložiska Jívová v hranicích stávajícího dobývacího prostoru a zabezpečení možnosti další těžby na této lokalitě.

Návrh byl doložen předepsanou dokumentací dle vyhlášky ČBÚ č. 172/1992 Sb o dobývacích prostorech.

Organizace doložila výpisem z katastru nemovitostí Katastrálního úřadu v Olomouci ze dne 5. 3. 1997 vlastnictví pozemků nacházejících se v dobývacím prostoru, a to pozemky p.č. 2201/6 - díl 1 a 2 ve vlastnictví organizace a pozemku p.č. 2201/4 ve vlastnictví ČR - LČR jehož využití pro těžbu je doloženo souhlasem s.p. Lesy ČR, LS Šternberk zn. LS-č.j. 1141-16. 6.1995 ze dne 16. 6. 1995, který je i podkladem k žádosti o vyňetí pozemku z LPF.

Návrh organizace na rozšíření dobývacího prostoru Jívová je doložen souhlasným stanoviskem MŽP ČR Praha podle § 11 zák. ČNR č. 244/1992 Sb o posuzování vlivů na životní prostředí, ze dne 27. 11. 1996 č.j. 400/4101/2130/OPVŽP/96 e.o. jehož podmínky jsou plně zahrnuty do podmínek tohoto rozhodnutí.

Veřejného projednání výše uvedeného posouzení konaného dne 12. 9. 1996 ve Šternberku se zúčastnily příslušné dotčené orgány státní správy resp. k němu byly přizvány.

Hranice dobývacího prostoru jsou navrženy tak, že zahrnují i prostor dnes dotěžovaného měněného dobývacího prostoru Jívová s respektováním zájmů hospodárného dobývání výhradních ložisek Jívová a Jívová - Bělkovice při respektování zájmů dotčených fyzických i právnických osob, jichž se těžební činnost dotýká a majetkoprávních vztahů k pozemkům, které jsou a budou dotčeny dobýváním.

Dobývání realizované v současnosti v ploše původního dobývacího prostoru na výhradním ložisku Jívová postupně přejde na výhradní ložisko Jívová - Bělkovice v rozšířené části stávajícího dobývacího prostoru. Ochrana ložiska Jívová je zabezpečena chráněným ložiskovým územím (CHLÚ), v hranicích původního dobývacího prostoru, vzniklým dle § 43 odst. 4 zák. ČNR č. 44/1988 Sb o ochraně a využití nerostného bohatství (horní zákon) a ochrana ložiska Jívová - Bělkovice CHLÚ Jívová I stanoveným rozhodnutím MŽP ČR ÚO pro olomouckou oblast č. j. 872/964/93-Čs ze dne 16. 4. 1993.

Předmětná problematika byla dne 1. 7. 1997 komplexně projednána v intencích ust. § 28 odst. 3 citovaného horního zákona a nebylo zjištěno nevyřešení střetů zájmů.

Podmínky udělení předchozího souhlasu MH ČR č. j. 341 465/94-73 ze dne 5. 9. 1994 a č.j. 11578/95-013 ze dne 9.9.1996 byly v bodech

- a) předchozí souhlas ztrácí na účinnosti pokud organizace ve lhůtě do 27. 9. 1997 nepodá návrh na stanovení dobývacího prostoru,
- b) organizace oznámí neprodleně po podání žádosti o stanovení dobývacího prostoru tento fakt MH ČR - byly splněny.

Při projednání rozšíření dobývacího prostoru Jívová byla dotčenými orgány státní správy vydána tato souhlasná stanoviska: MPO ČR Praha - zn. 21238/97/6130 ze dne 19. 6. 1997; MZ ČR Praha rozhodnutí č.j. 178/97-5040 ze dne 3. 2. 1997; MŽP ČR Praha - stanovisko (E.I.A.)-č.j. 400/4101/2130/OPVŽP/96 e.o. ze dne 27. 11. 1996; MŽP ČR ÚO pro olomouckou oblast ze dne 1.7.1997 - protokol z jednání; ČIŽP OI Olomouc ze dne 1.7.1997- podmínky zapracovány ve stanovisků E.I.A. MŽP ČR - protokol z jednání; Oků Olomouc - RRR zn. RR 1459/94/Du ze dne 29. 9. 1994;



Oků Olomouc - RK - zn. kult. 411/97/6 ze dne 19. 2. 1997; Obec. úřadu (obce) Jívová ze dne 5. 10. 1994, Obec. úřadu Bělkovice - Laštany č.j. 73/95 z 3. 2. 1995; MěÚ ve Šternberku - OV - zn. 810/94/Ba ze dne 11. 10. 1994. Dále byla vydána souhlasná stanoviska organizací - Lesy ČR sp. LS Šternberk zn. 41-č.j. 1141- 16.6.1995 ze dne 12. 6. 1995; Krajské vlastivědné muzeum v Olomouci zn. KvMO/848/01/Č/jm z 23. 8. 1990; Severomoravská energetika a.s. RZ Přerov - z 12. 2. 1997, poř. č. 014; SPT TELECOM a.s., zn. 2840/94 z 22. 9. 1994; SPT TELECOM a.s. Olomouc, zn.č.j.167/97-TEDO z 13. 2. 1997; Vodohospodářská společnost Olomouc zn. 974/ /97-kl z 19. 2. 1997; Severomoravské plynárny Olomouc - z 20. 5. 1993.

Podmínky resp. připomínky těchto stanovisek jsou v plném rozsahu zohledněny v podmínkách tohoto rozhodnutí.

U dotčených orgánů státní správy a dotčených organizací, které nepředložily svoje stanoviska v řízení k předmětné věci dle ust. § 28 odst. 3, 5 z cit. zák. č. 44/1988 Sb, ač k tomu byli přípisem OBÚ v Brně č.j. 1565/97-465-08 ze dne 10. 6. 1997 vyzváni vychází toto rozhodnutí ze stanovisek vydaných v předchozím projednání předmětné problematiky a doložených v dokumentaci návrhu na stanovení dobývacího prostoru, jinak se má za to, že s předmětným záměrem souhlasí.

Dodržením předložené dokumentace a stanovených podmínek tohoto rozhodnutí je zajištěna ochrana životního prostředí a ochrana oprávněných cizích zájmů.


Proto bylo rozhodnuto jak výše uvedeno.

Správní poplatek byl stanoven ve výši 500,-- Kč dle platných předpisů v době zahájení řízení.

#### Poučení o odvolání:

Proti tomuto rozhodnutí lze podat podle § 53 zák. č. 71/1967 Sb o správním řízení (správní řád) odvolání k ČBÚ v Praze prostřednictvím OBÚ v Brně ve lhůtě do 15-ti dnů ode dne jeho doručení.

V příloze vracím jedno ověřené vyhotovení "Návrhu na změnu dobývacího prostoru Jívová".



Obvodní báňský úřad v Brně

Rozhodnutí bylo právním mocí dne 11. 9. 1997

a je vykonatelné dnem 11. 9. 1997

l  
p



Rozdělovník:

1. Obecní úřad (obec) Jívová  
k rukám pana starosty  
783 98 Jívová + mapová příloha 1:5000
2. Obecní úřad (obec) Bělkovice  
783 15 Laštany
3. MH ČR, odbor surovin a geol. správy  
Staroměstské nám. 6, 110 01 Praha + map. příloha 1:5000
4. MŽP ČR, odbor posuzování vlivů na ŽP  
Vršovická 65, 100 10 Praha 10 + map. příloha 1:5000
5. MŽP ČR, ÚO pro olomouckou oblast  
Wellnerova 5, 779 00 Olomouc + map. příloha 1:5000
6. MZ ČR, odbor tvorby lesa  
Těšnov 17, 117 05 Praha + map. příloha 1:5000
7. OkÚ Olomouc, RŽP  
Kosmonautů 10, 772 55 Olomouc + map. příloha 1:5000
8. OkÚ Olomouc, RRR  
Kosmonautů 10, 772 55 Olomouc + map. příloha 1:5000
9. OkÚ Olomouc, RK  
Kosmonautů 10, 772 55 Olomouc + map. příloha 1:5000
10. MěÚ Šternberk, odb. výstavby  
Horní nám. 16, 785 01 Šternberk + map. příloha 1:5000
11. Lesy ČR s.p. LS Šternberk  
Rýmařovská 2, 785 01 Šternberk
12. Česká inspekce ŽP, OI Olomouc  
Tovární 41, 779 11 Olomouc
13. Okresní hygienik v Olomouci  
Wolkerova 6, 779 00 Olomouc
14. Severomor. plynárny, záv. Olomouc  
Holická 6, 772 11 Olomouc
15. Vodohospodář. společnost Olomouc a.s.  
Tovární 41, 772 11 Olomouc
16. TELECOM a.s.  
ul. Fr. Stupky 18, 779 00 Olomouc
17. Severomor. energetika  
Koželužská 3, 772 00 Olomouc
18. ČBÚ Praha  
Kozí 4, 110 01 Praha + map. příloha 1:5000
19. Katastrální úřad v Olomouci  
772 00 Olomouc + map. příloha 1:5000



Tapirno

Dr. Aloná, Old Bm, 11-303847-161-03

Tosoloy pino (Hoswino)

Dr. Aloná, Old Bm, 11-303847-161-03

Dr. Aloná, Old Bm, 11-303847-161-03

Dr. Aloná, Old Bm, 11-303847-161-03

Dr. Aloná, Old Bm, 11-303847-161-03

Dr. Aloná, Old Bm, 11-303847-161-03

Dr. Aloná, Old Bm, 11-303847-161-03



## OBVODNÍ BAŇSKÝ ÚŘAD BRNO

č.j. 5329/98-511-Pcl

V Brně 1. 2. 1999

### ROZHODNUTÍ

Obvodní báňský úřad v Brně na základě žádosti zn. 9422/18 ze dne 20. 1. 1998 (zd. č. j. 443/98) o povolení hornické činnosti v dobývacím prostoru Jívová (kamenolom Bělkovice) po jejím doplnění přípisem organizace zn. 9422/70 ze dne 24. 3. 1998 (zd. č. j. 1436/98) v přerušném řízení rozhodnutím OBÚ v Brně č. j. 443/98-511 ze dne 23. 3. 1998, doplnění přípisem zn. 9422/104 ze dne 23. 7. 1998 /zd. č.j. 3248/98) v prodloužení přerušení řízení rozhodnutí OBÚ v Brně č. j. 1436/98-511 ze dne 14. 4. 1998 č. j. 2780/98-511 ze dne 14. 7. 1998 a na základě doplnění a rozšíření výše citované žádosti ze dne 20. 1. 1998 o povolení trhacích prací velkého rozsahu (TPVR) a trhacích prací malého rozsahu (TPMR) v dobývacím prostoru Jívová, přípisem organizace zn. 340/Ba-714/98 ze dne 13. 11. 1998 (zd. č. j. 4798/98) v intencích rozhodnutí OBÚ v Brně č. j. 3248/98-511 ze dne 8. 9. 1998 a na základě výsledku ústního jednání spojeného s místním šetřením, konaného dne 16. 12. 1998 v kamenolomu Bělkovice, protokolovaného OBÚ v Brně č. j. 5329/98 organizaci

**Spojené šterkovny a pískovny, a.s. Příkop 15/17, 656 13 Brno  
IČO: 63475511**

podle ust. § 10 odst. 1 zák. ČNR č. 61/88 Sb. o hornické činnosti, výbušninách a o státní báňské správě, v platném znění a ust. § 8 vyhl. ČBÚ v Praze č. 104/1988 Sb., o racionálním využívání výhradních ložisek, o povolování a ohlašování hornické činnosti a ohlašování činnosti prováděné hornickým způsobem v platném znění,

**p o v o l u j e**

**hornickou činnost - otvírku, přípravu a dobývání**

v dobývacím prostoru (DP) „Jívová“, ev. č. 7/0917,

podle ust. § 27 odst. 2 zák. ČNR č. 61/88 Sb. o hornické činnosti, výbušninách a o státní báňské správě, v platném znění,

**p o v o l u j e**

**trhací práce velkého a malého rozsahu**

při povolené hornické činnosti a současně

**r u š í**

„Prodloužení platnosti trvalého povolení k provádění trhacích prací velkého a malého rozsahu v kamenolomu Bělkovice“, vydané rozhodnutím OBÚ v Brně č. j. 5064/86 ze dne 30. 12. 1986, v souladu s ust. § 31 odst. 6 a § 37a odst. 2 zák. č. 44/1988 Sb., o ochraně a využití nerostného bohatství (horní zákon), v platném znění,

**s c h v a l u j e**

**vytváření finančních rezerv na sanaci a rekultivaci**

dle předloženého plánu otvírky, přípravy a dobývání (POPD) a současně

**r a š í**

**tvorbu finančních rezerv za rok 1999**

stanovenou rozhodnutím OBÚ v Brně č. j. 6507/96/I ze dne 13. 2. 1997 ve výši 1 838 500,-- Kč pro DP „Jívová“, ev. č. 7 0917.

Hornická činnost - otvírka, příprava a dobývání (OPD) v dobývacím prostoru Jívová, TPVR a TPMR při této činnosti se povolují v rozsahu předloženého „Plánu otvírky, přípravy a dobývání stavebního kamene v DP Jívová (kamenolom Bělkovice)“ z 01/1998 (zd. č. j. 443/98), „Generálního projektu TPVR Bělkovice“ (zd. č. j. 4798/98) a „Technologického postupu TPMR Bělkovice“ (zd. č. j. 4798/98) včetně plánu sanace a rekultivace a vytváření finančních rezerv v rozsahu citovaného POPD.

Při provádění předmetné hornické činnosti, TPVR a TPMR musí být dodržen výše uvedený POPD, generální projekt TPVR, technologický postup TPMR a tyto další

**p o d m í n k y:**

1. Hornická činnost, TPVR a TPMR budou realizovány výhradně v k. ú. Jívová na pozemcích p. č. 2201/6, 2201/10, 2201/4, 2201/13 uvnitř hranice DP Jívová.
2. Při dobývání nesmí být podkročena nejnižší těžební úroveň + 380m n. m. Dobývání bude realizováno vytvořením těžebních etáží na úrovních + 380, 400, 420, 445, 470m n. m.
3. Těžbou nesmí být dotčeno ochranné pásmo Trusovického potoka v rozsahu vyznačeném v mapové příloze ozn. 10 (mapa povrchové situace) POPD v prostoru vrcholů T, S, R, P, O hranice DP.
4. Při provádění TPVR
  - včas, před vlastním nabíjením clonových odstřelů, provede TVO konečné zaměření, seznámí se s provedením vývrtů a vyhodnotí případné odchylky jejich zhotovení,
  - provedení clonového odstřelu bude předem ohlášeno všem v úvalu přicházejícím občanům a organizacím.
5. Technologický postup TPMR musí být vždy upraven pokud dojde ke změně podmínek, které mají vliv na provádění trhacích prací. Při provedené úpravě technologického postupu nemohou být povoleny vyšší velikosti náloží než u původně předloženého k žádosti o povolení TPMR (zd. č. j. 4798/98).
6. Po dobu platnosti tohoto rozhodnutí organizace zajistí vytváření finančních rezerv na sanaci a rekultivaci dle ust. § 31 odst. 6 zák. č. 44/1988 Sb., o ochraně a využití nerostného bohatství (horní zákon), v platném znění, dle provedeného POPD takto:  
Tvorbu finančních rezerv na sanaci a rekultivaci do celkové výše 11 195 000,-- Kč, a to:

- částkou 6 165 100,-- Kč vytvořenou k 31. 12. 1998, ve smyslu rozhodnutí OBÚ v Brně č. j. 6507/96/I ze dne 15. 2. 1997
- v letech 1999 až 2018 poukázáním částky 251 500,-- Kč/rok v každém příslušném kalendářním roce na příslušný analytický účet.
- Finanční rezervy musí být v účetnictví vedeny prokazatelně a samostatně dle druhu.
- 7. Ve smyslu stanoviska obce a Obecního úřadu Bělkovice - Lašřany z jednání dne 16. 12. 1998
  - bude dodržena smlouva ze dne 10. 11. 1998 uzavřená mezi obcí Bělkovice - Lašřany a organizací k průjezdu vozidel obcí s materiálem z kamenolomu Bělkovice, a to zejména bod 6 smlouvy - vztahující se k limitnímu množství přepravy suroviny ve výši 212 tis. t/rok
  - organizace zajistí možnost průkazné kontroly přepravovaného množství.
- 8. Budou dodrženy podmínky rozhodnutí OkÚ v Olomouci, Okresního hygienika č. j. 3933-215/98 ze dne 2. 7. 1998 a stanoviska z jednání dne 16. 12. 1998, a to:
  - Těžba lomového kamene je limitována na výši 85 tis. m<sup>3</sup>/rok, tj. 212 000 t za rok ve vztahu k přepravovanému množství obcí Bělkovice.- Organizace uzavře s obcí Bělkovice a údržbou silnic Olomouc smlouvu o udržování komunikace při projíždění nákladních automobilů z kamenolomu obcí.
  - Pokud by výhledově organizace uvažovala o nárůstu těžby nad uvedenou limitní roční hodnotu, musí připravit a realizovat obchvatnou účelovou komunikaci mimo obec Bělkovice.
- 9. Ve smyslu podmínky souhlasného stanoviska LČR s.p. LS Šternberk zn. Les GŠ/K1/98/82/Ing. Pe ze dne 9. 2. 1998 a vyjádření na jednání 16. 12. 1998
  - organizace zašle schválený plán rekultivace OkÚ Olomouc na LS Šternberk a zajistí jeho následné dodržování v DP Jívová.
- 10. Dle souhlasného stanoviska OkÚ Olomouc - RŽP, č. j. ŽP - les 9891/97/98-ČI ze dne 4. 3. 1998 k plánu sanace a rekultivace v DP Jívová
  - Podrobný plán rekultivace bude zpracován dle aktuální situace v době ukončení těžební činnosti.
- 11. Dle vyjádření OkÚ Olomouc - ref. kultury zn. Kult 328/98/G ze dne 16. 2. 1998 a zn. 4474/98/G ze dne 14. 12. 1998
  - organizace zabezpečí s Archeologickým ústavem Akademie věd ČR, Královopolská 147, 612 00 Brno, stanovení archeologických podmínek při realizaci POPD a jejich plnění.
- 12. Bude zabezpečen požadavek vyjádření SÚS Olomouc, s.p.o. zn. 207, 372/98-15/Co ze dne 27. 2. 1998 a z jednání dne 16. 2. 1998
  - Organizace projedná s SÚS Olomouc roční příspěvek na údržbu komunikace III/444-36 a jejího příslušenství.
- 13. Dle požadavků vyjádření Povodí Moravy, a.s., ZHM Olomouc zn. 52-20/545/97 ze dne 11. 3. 1998
  - navržené ochranné pásmo 100m od vodního toku Trusovky v rozšířeném dobývacím prostoru zůstane dle PD nedotčeno
  - v rámci přípravy dobývání rozšířeného ložiska se požaduje, aby byla postupně přesunuta deponie výsivek (zejména mezi body C a D, s jejímž provozem je počítáno nadále) mimo ochranné pásmo vodního toku Trusovky, a to alespoň do vzdálenosti 20m od břehové hrany vodního toku. Toto uvolněné ochranné pásmo se požaduje sanovat, tj. po odstranění výsivek navézt a rozprostřít zeminu a provést ozelenění po předchozím projednání s Povodím Moravy, a.s. a orgánem ochrany přírody.
  - nesouhlasí se s rozšiřováním skládky do vzdálenosti 20-ti metrů od vodního toku.
  - organizace do konce r. 1999 připraví a projedná s Povodím Moravy, a.s. sanaci a vyčištění koryta vodního toku po celé délce dotčené dosavadní hornickou činností.
- 14. Budou dodrženy podmínky nájemní smlouvy č. 912/1998 ze dne 17. 2. 1998 uzavřené mezi organizací a LČR s.p. Hradec Králové o pronájmu pozemku p. č. 2201/13 k. ú. Jívová.

15. Organizace zajistí inovaci rozhodnutí OkÚ Olomouc - RŽP - č. j. ŽP-4575/92-Jo ze dne 15. 7. 1994 ve věci programu odpadového hospodářství pro štěrkovnu Bělkovice, jehož platnost končí 31. 7. 1999.
16. Při realizaci hornické činnosti, TPVR a TPMR musí být dodrženy všechny obecné i zvláštní předpisy, které se k nim vztahují.
17. Všechny okolnosti, které by měly vliv na toto rozhodnutí, budou neprodleně oznámeny OBÚ v Brně.
18. S tímto rozhodnutím musí být seznámen závodní lomu organizace a všichni pracovníci, kterých se týká.
19. Platnost tohoto povolení končí vydobytím zásob suroviny dle povoleného POPD.

#### Odůvodnění:

Žádost o povolení hornické činnosti v DP Jívová, ev. č. 7/0917 ze dne 20. 1. 1998 evidovaná OBÚ v Brně č. j. 443/98, byla podána organizací Štěrkovny a pískovny, a.s., nám. Republiky 3, 771 55 Olomouc - IČO 47151412, která se v průběhu řízení v předmetné věci sloučila do organizace Spojené štěrkovny a pískovny, a.s., Příkop 15/17, 656 13 Brno - IČO 63475511. Toto doložila výpisem z Obchodního rejstříku Krajského obchodního soudu v Brně oddíl B, vložka 1686 ze dne 28. 8. 1998.

S ohledem na tuto skutečnost bylo zd. úřadem další řízení vedeno s organizací Spojené štěrkovny a pískovny, a.s. (dále organizace), která je právním nástupcem původně žádající organizace.

Předmetné rozhodnutí se vydává pro tuto nástupnickou organizaci, která předložila platné oprávnění k hornické činnosti vydané OBÚ v Brně pod poř. č. 796 a doklad o zaevidování DP Jívová na tuto organizaci (osvědčení OBÚ v Brně č. j. 4486/98 ze dne 17. 11. 1998) které ji opravňuje k dobývání v DP Jívová.

Výše uvedená Žádost o povolení hornické činnosti a k žádosti doložená dokumentace POPD byla na základě rozhodnutí OBÚ v Brně č. j. 443/98-511 ze dne 23. 2. 1998, č. j. 1436/98-511 ze dne 14. 4. 1998, č. j. 2780/98-511 ze dne 14. 7. 1998 a č. j. 3248/98-511 ze dne 8. 9. 1998 v přeraušeném řízení postupně doplněna, výše uvedenými příjisy organizace, v náležitostech vyhl. ČBÚ v Praze č. 104/1988 Sb., o racionálním využívání výhradních ložisek, o povolování a ohlašování hornické činnosti a ohlašování činnosti prováděné hornickým způsobem v platném znění, včetně doložení vyřešení střetů zájmů (zd. č. j. 1436/98) a přípisem organizace zn. 340/Ba-714/98 ze dne 13. 11. 1998 byla žádost rozšířena o povolení TPVR a TPMR s doložením generálního projektu TPVR a technologického postupu TPMR výše uvedených, v náležitostech ust. § 28 zák. ČNR č. 61/88 Sb. o hornické činnosti, výbušninách a o státní báňské správě, v platném znění.

Součástí žádosti o povolení hornické činnosti a předloženého POPD je i plán sanace a rekultivace území dotčeného těžbou, doložený souhlasným stanoviskem OkÚ Olomouc - RŽP, č. j. ŽP-les 9891/97/98-ČI ze dne 4. 3. 1998 a návrh tvorby finančních rezerv na sanace a rekultivace ve smyslu platných předpisů. V dokumentaci je rovněž doloženo posouzení vlivů hornické činnosti na životní prostředí ve smyslu zákona č. 244/1992 Sb., doplněné souhlasným stanoviskem OkÚ Olomouc - RŽP, č. j. ŽP:907/98/Mart. V dokumentaci je rovněž řešen způsob zabezpečení požadavků k archeologickému výzkumu v předstihu před dobýváním.

Hornická činnost, TPVR a TPMR jsou plánované v návaznosti na stávající dobývání v hranicích DP Jívová, v k. ú. Jívová na pozemcích p. č. 2201/6 (ostatní plocha - těžba surovin), p. č. 2201/10 (ostatní plocha - těžba surovin), 2201/10 (ostatní plocha - manipulační plocha) ve vlastnictví organizace (vlastnictví doloženo výpisem z LV č. 34 KÚ Olomouc pod č. j. 269/98) a na pozemcích p. č. 2201/4 (lesní pozemek) a p. č. 2201/13 (ostatní plocha) ve vlastnictví Lesy

ČR s.p. Hradec Králové (vlastnictví doloženo výpisy z LV č. 310 KÚ Olomouc pod č. j. 535/98 a z LV č. 310 KÚ Olomouc pod č. j. 269/98). Trvalé odnětí pozemku p. č. 2201/4 z LPF k těžbě je doloženo pravomocným rozhodnutím OkÚ Olomouc - RŽP č. j. ŽP-les 7146/97/Či/1f ze dne 1. 12. 1997. V dokumentaci je doložen i souhlas LČR s. p. k předmětným činnostem na pozemcích v jejich vlastnictví a smlouva s organizací o jejich užívání.

V souladu s ust. § 18 odst. 3 zák. ČNR č. 61/88 Sb. o hornické činnosti, výbušninách a o státní báňské správě, v platném znění, se konalo dne 16. 12. 1998 k předmětné věci ústní jednání spojené s místním šetřením v kamenolomu Bělkovice, protokolované zdejším úřadem č. j. 5329/98.

Přítomní účastníci řízení a dotčené orgány státní správy byli na tomto jednání řádně seznámeni s předmětnou žádostí organizace a veškerou související dokumentací a doklady. Byly objasněny skutečnosti uvedené v POPD, v plánu sanací a rekultivací, generelu TPVR a technologickém postupu TPMR včetně okolností provádění trhacích prací. K problematice trhacích prací, které se rovněž v současnosti provádějí, bylo konstatováno, že při jejich dosavadní realizaci nedošlo k žádným stížnostem občanů ani organizací. Zúčastnění řízení nevznesli k provádění trhacích prací žádné připomínky.

Byla rovněž projednána problematika dopravy suroviny z kamenolomu přes obec Bělkovice. Přítomnými zástupci OkÚ Olomouc - okresní hygienik a Obce Bělkovice - Lašťany byl odsouhlasen objem přepravovaného množství suroviny z lomu přes obec Bělkovice - Lašťany ve výši 212 000 t/rok. Řešení této problematiky je zahrnuto v bodech 7, 8, 12 podmínek tohoto rozhodnutí.

V průběhu řízení byla vydána následující platná souhlasná stanoviska účastníků řízení a dotčených orgánů státní správy:

- Rozhodnutí OkÚ Olomouc - RŽP č. j. ŽP les 7146/97/Či/1f ze dne 1. 12. 1997 - odnětí pozemku p. č. 2201/4 plnění funkcí lesa - zakotveno v POPD
- Ústav archeologické památkové péče v Olomouci č. j. 1288/97 ze dne 15. 12. 1997 - Uvolnění I. etapy lokality Tepenec pro těžbu - realizace zakotvena v POPD
- Lesy ČR s.p., LS Šternberk zn. Les GŠ/K1/98/82/IngPe ze dne 9. 2. 1998 - podmínky zakotveny v bodu 9, 14 podmínek rozhodnutí
- Obecní úřad Jívová ze dne 24. 2. 1998 - bez připomínek
- MěÚ ve Šternberku - odbor výstavy č. j. 84/98/T ze dne 9. 3. 1998 - bez připomínek
- OkÚ Olomouc - RŽP č. j. 907/98/Mart - stanovisko bez připomínek
- OkÚ Olomouc - RŽP č. j. ŽP-les 9891/97/98-Či ze dne 4. 3. 1998 - podmínka zakotvena v bodu 10 podmínek rozhodnutí
- OkÚ Olomouc - RRR č. j. RR 251/98/326 ze dne 13. 3. 1998 - požadavky zohledněny v bodech 8, 12 podmínek rozhodnutí
- OkÚ Olomouc - ref. dopravy a silnič. hospodářství č. j. RD 433/98-Fi ze dne 16. 2. 1998 - požadavky zohledněny v bodech 8, 12 podmínek rozhodnutí
- OkÚ Olomouc - RK zn. Kult.328/98/G ze dne 16. 2. 1998, zn. 4474/98/G ze dne 14. 12. 1998 - požadavky zohledněny v POPD a v bodu 11 podmínek rozhodnutí
- MŽP ÚO pro olomouckou oblast zn. 872/162/98-Šs ze dne 16. 2. 1998 - stanovisko bez připomínek



- Obec Bělkovice - Lašt'any č. j. 121/98 ze dne 7. 3. 1998 - připomínky zakotveny v bodech 7, 8, 12 podmínek rozhodnutí

- Povodí Moravy, a.s., ZHM Olomouc zn. 52-20/545/97 ze dne 11. 3. 1998 - požadavky zohledněny v bodech 13 podmínek rozhodnutí

- Správa a údržba silnic Olomouc zn. 207, 372/98-15/Co ze dne 27. 2. 1998 - požadavky zohledněny v bodu 12 podmínek rozhodnutí

- OkÚ v Olomouci - okresní hygienik č. j. 3933-215/98 ze dne 2. 7. 1998 - podmínky zohledněny v bodu 8 podmínek rozhodnutí

- ČIŽP Olomouc zn. 8/OP/476/98/Pv ze dne 3. 12. 1998 - řešení podmínek zakotveno v POPD a v bodech 3, 13 podmínek rozhodnutí

- Vyjádření správců sítí bez připomínek: SPT TELECOM Olomouc č. j. NRV OS/ORT/ÚP ze dne 9. 12. 1998; SMP a.s. Olomouc č. j. N 38/98 ze dne 2. 2. 1998; SME Přerov zn. 57/3730/Šp ze dne 9. 2. 1998; SPT TELECOM Brno zn. 370/98 ze dne 2. 2. 1998; SPT TELECOM a.s. Olomouc č. j. 177/98-Tedo ze dne 9. 2. 1998.

Při ústním jednání 16. 12. 1998 byla vydána písemná stanoviska (uvedena v protokole z jednání):

- Obec a OÚ Bělkovice - Lašt'any - požadavky zakotveny v bodu 7 podmínek rozhodnutí
- OHS Olomouc - požadavky zohledněny v bodech 7, 8 podmínek rozhodnutí
- Lesy ČR s.p., LS Šternberk - bez připomínek
- Spojené štěrkovny a pískovny, a.s. - bez připomínek.

Konstatuje se, že střety zájmů v řízení o povolení hornické činnosti, trhacích prací velkého a malého rozsahu v DP Jívová byly vyřešeny a všechny podmínky a připomínky účastníků řízení a dotčených orgánů státní správy jsou v plném rozsahu zohledněny v podmínkách tohoto rozhodnutí jak výše uvedeno.

Při dodržení obecných i zvláštních předpisů a podmínek tohoto rozhodnutí je zajištěna ochrana práv a právem chráněných zájmů účastníků řízení, dotčených orgánů státní správy, veřejných i obecných zájmů, jakož i bezpečnost při dobývání ložiska.


Proto bylo rozhodnuto, jak je výše uvedeno. Toto rozhodnutí je konečné.

Správní poplatky byly uhrazeny kolkovými známkami 2x 250,- Kč a 1.000,- Kč dle ust. zák. č. 369/92 Sb., o správních poplatcích, které byly vylepeny na originál tohoto rozhodnutí.

V příloze se organizaci vrací jedno vyhotovení POPD a generelu TPVR opatřené doložkou zdejšího úřadu a jedno vyhotovení technologického postupu TPMPR.

#### Poučení o odvolání:

Proti tomuto rozhodnutí můžete do 15 dnů ode dne doručení podat odvolání podle ust. § 54 zák. č. 71/1967 Sb., o správním řízení (správní řád) k Českému báňskému úřadu v Praze prostřednictvím OBÚ v Brně.



Rozdělovník:

A) Účastníci řízení:

1. Spojené šterkovny a pískovny, a.s.  
Příkop 15/17, 656 13 Brno
2. Obec Bělkovice - Lašťany  
783 15 Lašťany
3. Lesy ČR, s.p., Lesní správa Šternberk  
Rýmařovská 2, 785 01 Šternberk
4. Lesy ČR, s.p., majetkoprávní odbor  
Přemyslova 1106, 501 68 Hradec Králové
5. Obec Jívová, 783 98 Jívová
6. Hnutí DUHA  
Jakubské nám. 7, 602 00 Brno
7. Povodí Moravy, a.s.  
U dětského domova 23, 772 11 Olomouc
8. Správa a údržba silnic Olomouc, s.p.o.  
Velkomoravská 47, 772 37 Olomouc
9. Obec Domašov u Šternberka  
785 01 Šternberk
10. Severomoravská energetika a.s., RZ Přešov  
nábf. Dr. E. Beneše 20, 750 52 Přešov
11. SPT TELECOM a.s., oblast Brno o.z.  
Šilingrovo nám. 3/4, 662 95 Brno

B) Dotčené orgány státní správy:

1. MŽP ÚO pro olomouckou oblast  
Wellnerova 5, 779 00 Olomouc
2. OkÚ Olomouc, přednosta úřadu (pro RŽP, RRR, RŽP-SSL, Ref. dopravy, Ref. kultury)  
Kosmonautů 10, 772 55 Olomouc
3. Okresní hygienická stanice Olomouc  
Wolkerova 6, 779 00 Olomouc
4. Česká inspekce ŽP, OI Olomouc  
Tovární 41, 779 11 Olomouc
5. MěÚ Šternberk, stavební úřad  
Horní náměstí 16, 785 01 Šternberk
6. Obecní úřad Jívová, 783 98 Jívová
7. Obecní úřad Bělkovice - Lašťany  
783 15 Lašťany
8. Archeologický ústav Akademie věd ČR  
Královopolská 147, 612 00 Brno

Za správnost vyhotovení:





NABÝLO PRÁVNÍ MOCI	<i>M. J. 2006</i>
DNE:	
Podpis:	[Redacted]
Datum:	<i>3.3.2006</i>

## OBVODNÍ BÁŇSKÝ ÚŘAD V BRNĚ

V Brně dne 31.1.2006

č.j. 01-9787/05-511.4

### ROZHODNUTÍ

Obvodní báňský úřad v Brně, jako věcně příslušný orgán státní báňské správy podle ustanovení § 41 odstavec 2 písmene b) a jako místně příslušný orgán státní báňské správy podle ustanovení § 38 odstavec 1 písmene b) zákona ČNR č. 61/1988 Sb., o hornické činnosti, výbušninách a o státní báňské správě, v platném znění, na základě podané žádosti organizace

#### Českomoravské štěrkovny, a.s.

Mokrá 359, 664 04 Mokrá

IČ: 63475511

ze dne 23.12.2005 evidovanou pod č.j. 9787/05

#### povoluje

podle ustanovení § 10 odst. 10 zákona ČNR č. 61/1988 Sb., o hornické činnosti, výbušninách a o státní báňské správě, v platném znění,

*změnu plánu otvírky, přípravy a dobývání z ledna 1998 schváleného  
závodním lomu [Redacted] v dobývacím prostoru*

*Jivová, evidenční číslo 7 0917*

v rozsahu dodatku schváleného závodním lomu ing. Josefem Kropáčkem v kapitole 1.2. „Otvírka, příprava a dobývání“ v podkapitole 1.2.2. „Plánovaný další průzkum“, který řeší ložiskový průzkum v etapě těžebního průzkumu k upřesnění znalostí o množství a kvalitě zásob, ve smyslu ustanovení § 31 odst. 3 zákona č. 44/1988 Sb., o ochraně a využití nerostného bohatství (horní zákon), v platném znění, za těchto

#### podmínek:

1. Podmínky stanovené rozhodnutím o povolením hornické činnosti, která byla povolena Obvodním báňským úřadem v Brně pod č.j. 5329/98-511-Pcl dne 1.2.1999, zůstávají nezměněny a jsou nadále platné.
2. Všechny okolnosti, které by měly vliv na toto rozhodnutí, budou neprodleně oznámeny Obvodnímu báňskému úřadu v Brně.

3. S tímto rozhodnutím a stanovenými podmínkami musí být seznámen závodní lomu a všichni pracovníci, kterých se to týká.

### Odůvodnění :

Organizace Českomoravské štěrkovny, a.s., Mokrá 359, 664 04 Mokrá, IČ: 63475511, podala dne 23.12.2005, č.j. 9787/05, na Obvodní báňský úřad v Brně žádost o povolení změny plánu otvírky, přípravy a dobývání v dobývacím prostoru Jívová ev. č. 7 0917. Organizace splnila požadavky ustanovení § 10 odst. 10 zákona ČNR č. 61/1988 Sb., o hornické činnosti, výbušninách a o státní báňské správě, v platném znění. Na základě výše uvedeného zdejší úřad rozhodl tak, jak je uvedeno ve výrokové části tohoto rozhodnutí.

Obvodní báňský úřad v Brně, v souladu s ustanovením § 21 odst. 1 zákona č. 71/1967 Sb., o správním řízení (správní řád), v platném znění, upustil od nařízení ústního projednání spojeného s místním šetřením z důvodu, že se jedná jen o dodatek plánu otvírky, přípravy a dobývání, který byl přiložen jako podkladová dokumentace pro vydání rozhodnutí o povolení hornické činnosti v dobývacím prostoru Jívová, které bylo vydáno v souladu s ustanovením § 10 odst. 1 zákona ČNR č. 61/1988 Sb., o hornické činnosti, výbušninách a o státní báňské správě, v platném znění, a zdejšímu úřadu jsou dobře známy poměry v předmětném dobývacím prostoru a dokumentace poskytuje dostatečný podklad pro posouzení podané žádosti, proto bylo od ústního jednání spojeného s místním šetřením upuštěno.

Zákonem stanovený správní poplatek 750,- Kč pro povolení hornické činnosti (podle zákona č. 634/2004 Sb., o správních poplatcích, v platném znění) byl uhrazen kolkovými známkami, vylepenými na originál rozhodnutí o povolení hornické činnosti. Organizaci se v příloze vrací jedno vyhotovení dokumentace ke změně plánu otvírky, přípravy a dobývání, opatřené doložkou zdejšího úřadu.

### Poučení o opravném prostředku:

Proti tomuto rozhodnutí můžete podle ustanovení § 54 zákona č. 71/1967 Sb., o správním řízení (správní řád), v platném znění, podat odvolání do 15 dnů ode dne doručení k Českému báňskému úřadu v Praze prostřednictvím Obvodního báňského úřadu v Brně.



Obv

Příloha: 1 pare dokumentace opatřené povolovací doložkou

Rozdělovník:


Účastníci řízení – na doručenu do vlastních rukou:

1. Českomoravské šterkovny, a.s. Mokrá 359, 664 04 Mokrá – originál rozhodnutí + dokumentace

Na vědomí:

Ministerstvo životního prostředí, odbor výkonu státní správy VIII, Kosmonautů 10, 772 00 Olomouc

č.j. 01-9787/05-511.4

Za správnost vyhotovení: 



Toto rozhodnutí nabylo  
právní moci dne 24.6.2013  
Je vykonatelné dne 24.6.2013  
Obvodní báňský úřad pro [redacted]

**OBVODNÍ BÁŇSKÝ ÚŘAD**  
PRO ÚZEMÍ KRAJŮ JIHMORAVSKÉHO A ZLÍNSKÉHO

č.j. SBS 14916/2013/OBÚ-01

poř.č. 1806

vydává pro

**Českomoravský štěrk, a.s.**

Mokrá č.p. 359, PSČ 664 04

IČ: 255 02 247

podle § 5 odst. 2 zák. č. 61/1988 Sb., o hornické činnosti, výbušninách a o státní báňské správě, v platném znění, na základě splnění podmínek stanovených obecně závaznými právními předpisy pro výkon požadovaného předmětu činnosti, ve znění pozdějších předpisů ( dále jen zákona č. 61/1988 Sb.)

**OPRÁVNĚNÍ**

**k hornické činnosti a projektování objektů a zařízení pro hornickou činnost**  
v rozsahu podle § 2 zákona č. 61/1988 Sb., písm.

- a) vyhledávání a průzkum ložisek vyhrazených nerostů
- b) otvírka, příprava a dobývání výhradních ložisek.
- c) zřizování, zajišťování a likvidace důlních děl a lomů.
- d) úprava a zušlechťování nerostů prováděné v souvislosti s jejich dobýváním,
- e) zřizování a provozování odvalů, výsypek a odkališť při činnostech uvedených v písmenech b) až d),
- i) důlně měřická činnost.

**k činnosti prováděné hornickým způsobem**  
**a projektování objektů a zařízení pro činnost prováděnou hornickým způsobem**  
v rozsahu podle § 3 zákona č. 61/1988 Sb., písm.

- a) dobývání ložisek nevyhrazených nerostů, včetně úpravy a zušlechťování nerostů prováděných v souvislosti s jejich dobýváním, a vyhledávání a průzkum ložisek nevyhrazených nerostů prováděné k tomu účelu,
- b) těžba písků v korytech vodních toků a štěrkopísků plovoucími stroji, včetně úpravy a zušlechťování těchto surovin prováděných v souvislosti s jejich těžbou, s výjimkou odstraňování nánosů při údržbě vodních toků,
- e) zemní práce prováděné za použití strojů a výbušnin, pokud se na jedné lokalitě přemísťuje více než 100 000 m krychlových horniny, s výjimkou zakládání staveb.

odborné vedení organizace: je uvedeno na samostatné příloze, která je nedílnou součástí tohoto oprávnění  
Tímto oprávněním se ruší dříve vydané oprávnění OBÚ v Brně pod poř.č. 1628, vydané pod č.j. 03952/2009/01 dne 24.8.2009 z důvodu změn.

Odůvodnění:

Na základě žádosti organizace Českomoravský štěrk, a.s., doručené dne 17.5.2013, evidované pod č.j. SBS 14916/2013-OBÚ-01, o změnu oprávnění k hornické činnosti a činnosti prováděné hornickým způsobem, včetně jejího projektování, vzhledem k tomu, že organizace vyhověla všem požadavkům uvedeným v §1 vyhl. ČBÚ v Praze č. 15/1995 Sb., o oprávnění k hornické činnosti a činnosti prováděné hornickým způsobem, jakož i k projektování objektů a zařízení, která jsou součástí této činnosti, bylo její žádosti v plném rozsahu vyhověno.

Poučení o odvolání:

Proti tomuto rozhodnutí se lze odvolat podle § 68 odst. 5) zákona 500/2004 Sb. o správním řízení k Českému báňskému úřadu v Praze prostřednictvím Obvodního báňského úřadu v Brně do 15-ti dnů ode dne jeho doručení.

V Brně dne: 4.6.2013



pro úřad [redacted] Zlínského

## Českomoravský štěrk, a.s.

Mokrá č.p. 359, PSC 664 04

IČ: 255 02 247

### Odborné vedení organizace:

- 1) [REDAKCE]  
Osvědčení:
  - **Báňský projektant** pro hornickou činnost podle § 2 písm. b), c), d), e) zákona č.61/1988 Sb., pro činnost prováděnou hornickým způsobem podle § 3 písm. a), b) zákona č.61/1988 Sb., vydané OBÚ Brno pod ev. č. 0232, č.j. 2546/2007/00
  - **Osvědčení o odborné způsobilosti** projektovat, provádět a vyhodnocovat geologické práce v oboru Ložisková geologie, vydané rozhodnutím Ministerstva životního prostředí poř.č. 2073/2008, č.j.602/660/16869/ENV/08, ze dne 17.4.2008
- 2) [REDAKCE]  
- **Osvědčení o odborné způsobilosti** projektovat, provádět a vyhodnocovat geologické práce v oboru Ložisková geologie, vydané rozhodnutím Ministerstva životního prostředí poř.č. 2135/2010, č.j.150/660/4221/ENV/11, ze dne 31.3.2011.
- 3) [REDAKCE]  
Osvědčení :
  - **Bezpečnostní technik** pro hornickou činnost s omezením na povrchové dobývání písků a štěrkopísků podle § 2 písm. b), c), d), e), zákona č.61/1988 Sb., vydané OBÚ Brno pod ev. č. 0944, č.j. 08-0922/96-415.2.
- 4) V [REDAKCE]  
Osvědčení :
  - **Závodní lomu** s roční těžbou užitkového nerostu nižší než 500 000 t při hornické činnosti podle § 2 písm. b), c), d), e) zákona č.61/1988 Sb., při činnosti prováděnou hornickým způsobem podle § 3 písm. a) zákona č.61/1988 Sb., vydané OBÚ v Plzni, č.j. 1894/97.
- 5) [REDAKCE]  
Osvědčení :
  - **Závodní lomu** s roční těžbou užitkového nerostu nižší než 500 000 t při hornické činnosti a činnosti prováděné hornickým způsobem, vydané OBÚ v Příbrami, č.j. 2090/2008/07/5.
- 6) I [REDAKCE]  
Osvědčení:
  - **Závodní lomu** s roční těžbou nad 500 000 tun užitkového nerostu pro povrchové dobývání nerudných surovin, povrchové dobývání písků a štěrkopísků vydané ČBÚ v Praze pod č.j. 3582/11/07/169 ze dne 16.01.2008
  - **Závodní lomu** pro lomy s roční těžbou užitkového nerostu do 500 000 tun na území České republiky pro povrchové dobývání, cihlářských hlín, štěrků, písků a kameniva při hornické činnosti podle § 2 písm. b), c), d), e) zákona č.61/1988 Sb., při činnosti prováděnou hornickým způsobem podle § 3 písm. a), b) zákona č.61/1988 Sb., vydané OBÚ Brno pod ev. č. 0246, č.j. 2546/2007/015

- 7) [REDACTED]  
Osvědčení:  
- **Závodní lomu** s roční těžbou nad 500 000 tun užitkového nerostu pro povrchové dobývání nerudných surovin, povrchové dobývání písků a štěrkopísků vydané ČBÚ v Praze pod č. j. 3583/II/07/170 ze dne 16.01.2008  
- **Závodní lomu** pro lomy s roční těžbou užitkového nerostu do 500 000 tun na území České republiky pro povrchové dobývání, cihlářských hlín, štěrků, písků a kameniva při hornické činnosti podle § 2 písm. b), c), d), e) zákona č.61/1988 Sb., při činnosti prováděnou hornickým způsobem podle § 3 písm. a), b) zákona č.61/1988 Sb., vydané OBÚ Brno pod ev. č. 0247, č.j. 2546/2007/016

- 8) [REDACTED]  
Osvědčení:  
- **Závodní lomu** s roční těžbou užitkového nerostu nižší než 500 000 t při hornické činnosti podle § 2 písm. b), c), d), e) zákona č.61/1988 Sb., při činnosti prováděnou hornickým způsobem podle § 3 písm. a) zákona č.61/1988 Sb., vydané OBÚ v Plzni, č.j. 1895/97.  
- **závodní** při činnosti prováděné hornickým způsobem podle § 3 písm. e), zákona č.61/1988 Sb., vydané OBÚ v Příbrami pod č.j.: 2357-415.3-Šch/Jan -04

- 9) [REDACTED]  
Osvědčení:  
- **Závodní lomu** s roční těžbou nad 500 000 tun užitkového nerostu pro povrchové dobývání nerudných surovin, povrchové dobývání písků a štěrkopísků vydané ČBÚ v Praze pod č.j. 3584/II/07/167 ze dne 16.01.2008  
- **Závodní lomu** pro lomy s roční těžbou užitkového nerostu do 500 000 tun na území České republiky pro povrchové dobývání, cihlářských hlín, štěrků, písků a kameniva při hornické činnosti podle § 2 písm. b), c), d), e) zákona č.61/1988 Sb., při činnosti prováděnou hornickým způsobem podle § 3 písm.a), b) zákona č.61/1988 Sb., vydané OBÚ Brno pod ev. č. 0248, č.j. 2546/2007/017

- 10) [REDACTED]  
Osvědčení:  
- **Závodní lomu** s roční těžbou nad 500 000 tun užitkového nerostu pro povrchové dobývání nerudných surovin, povrchové dobývání písků a štěrkopísků vydané ČBÚ v Praze pod č. j. 3585/II/07/168 ze dne 16.01.2008  
- **Závodní lomu** pro lomy s roční těžbou užitkového nerostu do 500 000 tun na území České republiky pro povrchové dobývání, cihlářských hlín, štěrků, písků a kameniva při hornické činnosti podle § 2 písm. b), c), d), e) zákona č.61/1988 Sb., při činnosti prováděnou hornickým způsobem podle § 3 písm. a), b) zákona č.61/1988 Sb., vydané OBÚ Brno pod ev. č. 0249, č.j. 2546/2007/018  
- **Závodní** pro činnost prováděnou hornickým způsobem podle § 3 písm. c), e), i) zákona č.61/1988 Sb., vydané OBÚ Brno pod ev. č. 0250, č. j. 2546/2007/019  
- **Báňský projektant** pro hornickou činnost podle § 2 písm. b), c), d), e) zákona č.61/1988 Sb., pro činnost prováděnou hornickým způsobem podle § 3 písm. a), b), e), i) zákona č.61/1988 Sb., vydané OBÚ Brno pod ev. č. 0251, č. j. 2546/2007/020  
- **Bezpečnostní technik** pro hornickou činnost podle § 2 písm. a), b), c), d), e), zákona č.61/1988 Sb., pro činnost prováděnou hornickým způsobem podle § 3 písm. a), b), e), i) zákona č.61/1988 Sb., vydané OBÚ Brno pod ev. č. 0252, č. j. 2546/2007/021



11) [REDAKCE]

Osvědčení:

- Projektant instalací elektrických zařízení pro hornickou činnost podle § 2 písm. a) b), c), d), e) zákona č.61/1988 Sb., pro činnost prováděnou hornickým způsobem podle § 3 písm.a), b), d), e), f), g), i) zákona č.61/1988 Sb., vydané OBÚ Brno pod ev. č. 0255, č.j. 2546/2007/024

12) [REDAKCE]

Osvědčení:

- Báňský projektant pro hornickou činnost podle § 2 písm. b), c), d) zákona č.61/1988 Sb., pro činnost prováděnou hornickým způsobem podle § 3 písm. a) zákona č.61/1988 Sb., vydané OBÚ Brno pod ev. č. 0256, č. j. 2546/2007/025

13) [REDAKCE]

Osvědčení:

- Závodní lomu s těžbou nad 500 000 tun pro povrchové dobývání nerudných surovin, povrchové dobývání písků a šterkopísků vydané ČBÚ Praha pod č. j.3789/II/99/115 ze dne 26.4.2000

- Závodní lomu pro lomy s roční těžbou užitkového nerostu do 500 000 tun na území České republiky pro povrchové dobývání, cihlářských hlín, šterků, písků a kameniva při hornické činnosti podle § 2 písm. b), c), d), e) zákona č.61/1988 Sb., při činnosti prováděnou hornickým způsobem podle § 3 písm. a), b) zákona č.61/1988 Sb., vydané OBÚ Brno pod ev. č. 0258, č.j. 2546/2007/027

14) [REDAKCE]

/II.

Osvědčení :

- Závodní lomu s roční těžbou užitkového nerostu nižší než 500 000 t při hornické činnosti podle § 2 písm. b), c), d), e) zákona č.61/1988 Sb., při činnosti prováděnou hornickým způsobem podle § 3 písm. a) zákona č.61/1988 Sb., vydané OBÚ v Plzni, č.j. 1893/97.

15) [REDAKCE]

Osvědčení:

- Závodní lomu pro lomy s roční těžbou užitkového nerostu do 500 000 tun na území České republiky pro povrchové dobývání, cihlářských hlín, šterků, písků a kameniva při hornické činnosti podle § 2 písm. b), c), d), e) zákona č.61/1988 Sb., při činnosti prováděnou hornickým způsobem podle § 3 písm. a) zákona č.61/1988 Sb., vydané OBÚ Brno pod ev. č. 0260, č.j. 2546/2007/029

- Bezpečnostní technik pro hornickou činnost podle § 2 písm. a), b), c), d), e), zákona č.61/1988 Sb., pro činnost prováděnou hornickým způsobem podle § 3 písm. a), b) zákona č.61/1988 Sb., vydané OBÚ Brno pod ev. č. 0261, č. j. 2546/2007/030

16) [REDAKCE]

Osvědčení :

- Závodní lomu s roční těžbou užitkového nerostu nižší než 500 000 t při hornické činnosti podle § 2 písm. a), b), c), d) zákona č.61/1988 Sb., při činnosti prováděnou hornickým způsobem podle § 3 písm. a), g), h) zákona č.61/1988 Sb., vydané OBÚ v Plzni , č.j. 2315/01.

17)

Osvědčení:

- **Závodní lomu** s roční těžbou nad 500 000 tun užitkového nerostu pro povrchové dobývání nerudných surovin, povrchové dobývání písků a štěrkopísků vydané ČBÚ v Praze pod č.j. 3587/II/07/102 ze dne 16.01.2008

18)

Osvědčení :

- **Závodní lomu** s roční těžbou užitkového nerostu nižší než 500 000 t při hornické činnosti podle § 2 písm. b), c), d), e) zákona č.61/1988 Sb., při činnosti prováděnou hornickým způsobem podle § 3 písm. a) zákona č.61/1988 Sb., vydal OBÚ v Plzni , č.j. 1896/97.

19)

Osvědčení:

- **Závodní lomu** pro lomy s roční těžbou užitkového nerostu do 500 000 tun na území České republiky pro povrchové dobývání, cihlářských hlín, štěrků, písků a kameniva při hornické činnosti podle § 2 písm. b), c), d), e) zákona č.61/1988 Sb., při činnosti prováděnou hornickým způsobem podle § 3 písm. a), b) zákona č.61/1988 Sb., vydané OBÚ Brno pod ev. č. 0263, č.j. 2546/2007/032

28)

20)

- **Hlavní důlní měřič**, vydané ČBÚ Praha, č.j. 2941/93, ev.č.0151.

21)

- **Závodní lomu** s roční těžbou užitkového nerostu nižší než 500 000 t při hornické činnosti podle § 2 písm. b), c), d), e), g) zákona č.61/1988 Sb., při činnosti prováděnou hornickým způsobem podle § 3 písm. a) zákona č.61/1988 Sb., vydané OBÚ v Příbrami, č.j.1251/2009/07/4.

- **Bezpečnostní technik** při hornické činnosti a činnosti prováděné hornickým způsobem, vydal OBÚ v Příbrami, č.j. 1788-415:3-Šch/Jan-05.

22)

Osvědčení:

- **Závodní** pro činnost prováděnou hornickým způsobem podle § 3 písm. a), c), d) f,g) zákona č.61/1988 Sb., pro montáž, opravy, revize, zkoušky a projektování elektrických zařízení stupeň E1, skupiny C1, vydané OBÚ Plzeň, č.j. 3446/00.

23)

Osvědčení:

- **Závodní lomu** pro lomy s roční těžbou užitkového nerostu do 500 000 tun na území České republiky pro povrchové dobývání, cihlářských hlín, štěrků, písků a kameniva při hornické činnosti podle § 2 písm. b), c), d), e) zákona č.61/1988 Sb., při činnosti prováděnou hornickým způsobem podle § 3 písm. a) zákona č.61/1988 Sb., vydané OBÚ Brno pod ev. č. 0265, č.j. 2546/2007/034

24)

- **Závodní lomu** s roční těžbou nad 500 000 tun užitkového nerostu pro povrchové dobývání nerudných surovin, povrchové dobývání písků a štěrkopísků vydané ČBÚ v Praze pod č. j. 3588/II/07/165 ze dne 16.01.2008

- **Závodní lomu** pro lomy s roční těžbou užitkového nerostu do 500 000 tun na území České republiky pro povrchové dobývání, cihlářských hlín, štěrků, písků a kameniva při hornické činnosti podle § 2 písm. b), c), d), e) zákona č.61/1988 Sb., při činnosti prováděnou hornickým způsobem podle § 3 písm. a), b) zákona č.61/1988 Sb., vydané OBÚ Brno pod ev. č. 0266, č. j. 2546/2007/035

- **Báňský projektant** pro hornickou činnost podle § 2 písm. b), c), d), e) zákona č.61/1988 Sb., pro činnost prováděnou hornickým způsobem podle § 3 písm. a), b) zákona č.61/1988 Sb., vydané OBÚ Brno pod ev. č. 0267, č. j. 2546/2007/036

- **Bezpečnostní technik** pro hornickou činnost podle § 2 písm. a), b), c), d), e), zákona č.61/1988 Sb., pro činnost prováděnou hornickým způsobem podle § 3 písm. a), b), e), f) zákona č.61/1988 Sb., vydané OBÚ Brno pod ev. č. 0268, č. j. 2546/2007/037

- **Závodní** pro činnost prováděnou hornickým způsobem podle § 3 písm. e), f) zákona č.61/1988 Sb., vydané OBÚ Brno pod ev. č. 0269, č. j. 2546/2007/038

25)

Osvědčení:

- **Závodní** pro činnost prováděnou hornickým způsobem podle § 3 písm. e), f) zákona č.61/1988 Sb., vydané OBÚ Brno pod ev. č. 0270, č. j. 2546/2007/039

26)

Osvědčení:

- **Hlavní důlní měřič**, vydané ČBÚ v Praze pod č. j.1757/1991 ze dne 15.10.1991, ev. č. 0039

27)

Osvědčení:

- **Hlavní důlní měřič**, vydané ČBÚ v Praze pod č. j.3782/1993 ze dne 13.10.1993, ev. č. 0152

28)

Osvědčení:

- **Hlavní důlní měřič**, vydané ČBÚ v Praze pod č. j.3502/II/00 ze dne 13.12.2000, ev. č. 236

29)

Osvědčení:

- **Hlavní důlní měřič**, vydané ČBÚ Praha, č.j. SBS/44096/2012/ČBÚ-22/3, ze dne 25.1.2013.

V Brně dne: 4.6.2013



pro ú