








558/17

KRAJSKÝ ÚŘAD KRAJE Vysočina

Název dokumentu:	Smlouva o zřízení služebnosti			
Oprávněn/pověřen k podpisu:	Ing. Josef Pavlík			
Schváleno:	RK	Datum:	10.1.2017	Č.usnesení: 0068/02/2017/RK
Dokument uložen u:	OM			
Počet vyhotovení:	4			
Adresát:	Obec Dobronín			
Smluvní částka: 1)	0.00			
Odpovědný odbor: 2)	odbor majetkový			
Podpis zajistit do:	neprodleně			

	Pracoviště/pracovník	Datum	Podpis
Zpracoval:	OM/H.Brázdilová	8.2.2017	
Projednáno s:	OM/J.Mrázková	8.2.2017	
Právní kontrola:	OM/J.Mrázková	8.2.2017	
Předkládá:	OM/P.Kolář	8.2.2017	
Potvrzení příjmu smlouvy do předběžné evidence 3)	OM/P.Kolář	8.2.2017	
Zodpovídá:	Příkazce operace:		
	Správce rozpočtu:		

Poznámka:
Subjekt (IČO: 00285749), se kterým je uzavírána smlouva NENÍ nespolehlivým plátcem dle § 109 od. 3 zákona o DPH; (ověření provedl: brazdilova, datum ověření: 10.01.2017 10:51:11):

Smlouva o zřízení služebnosti
OM 1111/2016
par. č. 1818/3 kú Dobronín -VO

Rozpočtová skladba:

1) Použije se, pokud se jedná o písemnost typu smlouvy, jejímž předmětem je peněžité plnění. Pokud je v košilce více smluv, uvede se částka souhrnná. Pokud se jedná o smlouvu, příp. smlouvy, u niž je peněžité plnění stanoveno částkou za čerpanou jednotku (např. hodinovou sazbu), uvede se částka maximálního rozsahu tohoto plnění. V případě smluv na dobu neurčitou uveďte částku jedné platby.

2) Odpovědným odborem se rozumí odbor, příp. sekce nebo samostatné oddělení, které za písemnost, její vyřízení a správu záležitosti (správu smluvního vztahu) odpovídá.

3) Potvrzuje vždy vedoucí odpovědného odboru (nenahrazuje právní kontrolu).

**Smlouva o zřízení služebnosti**

uzavřená podle ustanovení § 1257 a násl. zákona č. 89/2012/Sb., občanský zákoník,
v platném znění

mezi těmito smluvními stranami:

558/17

Kraj Vysočina, se sídlem v Jihlavě, Žižkova 57, 587 33 Jihlava
zastoupený hejtmánem kraje MUDr. Jiřím Běhounkem
k podpisu smlouvy pověřen Ing. Josef Pavlík, náměstek hejtmána pro oblast
ekonomiky a majetku

IČ: 708 90 749

DIČ: CZ70890749

Bankovní spojení: Sberbank CZ, a.s.

č.ú.: 40 50 00 50 19/6800

VS 1680511111

na straně povinného ze služebnosti

a

Obec Dobronín, se sídlem Polenská 221/2a, Dobronín, 588 12

zastoupená starostou obce Ivanem Sehnalem

IČ: 002 85 749

na straně oprávněného ze služebnosti

takto:

Článek I.**Předmět smlouvy**

1. Povinný ze služebnosti je na základě zákona 157/2000 Sb. o přechodu některých věcí, práv a závazků z majetku České republiky do majetku krajů a Rozhodnutí Ministerstva dopravy a spojů č. 3796/01-9-KM ze dne 10. 9. 2001, výhradním vlastníkem pozemku par. č. 1818/3 v katastrálním území Dobronín a obci Dobronín (dále jen „pozemek“). Pozemek je zapsán u Katastrálního úřadu pro Vysočinu, katastrální pracoviště Jihlava v katastru nemovitostí pro uvedené k. ú. a obec na LV 654.
2. Oprávněný ze služebnosti zrealizoval a uvedl na základě kolaudačního souhlasu č. j. MUPL/717/2016 ze dne 2. 8. 2016 do užívání stavbu „Veřejné osvětlení Dobronín - Cihelna“ (dále jen „stavba“) na výše uvedeném pozemku.
3. V souladu s článkem I. bod 4. smlouvy o smlouvě budoucí o zřízení služebnosti, uzavřené mezi povinným a oprávněným dne 17. 9. 2013 zřizuje povinný služebnost užívání části pozemku ve prospěch oprávněného, spočívající ve zřízení a provozování stavby na pozemku tak, jak je uvedeno v geometrickém plánu č. 779-104/2016 ze dne 2. 5. 2016, který vyhotovil GEODET - Metelka, s. r. o. a tvoří nedílnou součást této smlouvy.
4. Oprávněný má v souvislosti se zřízením a provozem stavby právo vstupovat a vjíždět na pozemek uvedený v čl. I. odst. 1. této smlouvy
5. Oprávněný takto zřízenou služebnost přijímá a povinný, jako vlastník zatěžované nemovitosti, je povinen toto právo strpět.

Článek II. Podstatné náležitosti smlouvy

1. Služebnost se sjednává bezúplatně ve smyslu Pravidel Rady Kraje Vysočina pro zřizování služebností na majetku Kraje Vysočina.
2. Správní poplatek za vklad práva odpovídající služebnosti uhradí oprávněný.
3. Služebnost je sjednána na dobu, po kterou bude oprávněným provozována stavba na pozemku uvedeném v čl. I. bod. 1. této smlouvy. V případě, že oprávněný převede tuto stavbu na jiného vlastníka, vyjma případu přeměny oprávněného jako právnické osoby, je oprávněný povinen do 30 dnů ode dne převodu oznámit povinnému nového vlastníka stavby.
4. Oprávněný a povinný ze služebnosti následně uzavřou dohodu o zrušení služebnosti s tím, že náklady související se zrušením služebnosti hradí oprávněný.
5. Právo odpovídající služebnosti nabude oprávněný vkladem práva odpovídajícího služebnosti s právními účinky k okamžiku podání návrhu na vklad do katastru nemovitostí u Katastrálního úřadu pro Vysočinu, katastrální pracoviště Jihlava.

Článek III. Povinnosti při provozu stavby


1. Oprávněný se zavazuje písemně, v souladu se zákonem, oznámit příslušné příspěvkové organizaci, která majetek užívá, každý zásah a jeho účel na pozemku povinného, ke kterému je oprávněn z této smlouvy a šetřit co nejvíce jeho majetek. Pokud v důsledku existence služebnosti vznikne výstavbou, údržbou a opravami stavby ze strany oprávněného, ale i nezaviněně, tj. provozní závadou, straně vlastníka zatěžované nemovitosti škoda a znehodnocení pozemku, ponese náklady na jejich odstranění oprávněný, případně zajistí nápravu v plném rozsahu.
2. Náklady spojené s běžnou údržbou služebného pozemku nese povinný. Náklady vyvolané činnostmi oprávněného na služebném pozemku nese oprávněný.


Článek IV. Závěrečná ustanovení

1. Skutečnosti ve smlouvě blíže nespecifikované se řídí příslušnými ustanoveními zákona č. 89/2012 Sb., občanský zákoník, v platném znění.
2. Tato smlouva je vyhotovena ve 4 stejnopisech, z nichž dva výtisky obdrží povinný, jeden výtisk oprávněný a jeden výtisk je určen pro Katastrální úřad pro Vysočinu, katastrální pracoviště Jihlava.
3. O uzavření smlouvy o zřízení služebnosti spočívající ve zřízení a užívání stavby bylo v souladu s ustanovením § 59 odst. 3 zákona 129/2000 Sb., o krajích, ve znění pozdějších předpisů, rozhodnuto usnesením Rady Kraje Vysočina 0068/02/2017/RK ze dne 10. 1. 2017.
4. Uzavření smlouvy bylo schváleno na 20. zasedání Zastupitelstva obce Dobronín pod bodem jednání číslo 553 dne 6.2.2017.


5. Smluvní strany této smlouvy prohlašují, že si smlouvu o zřízení služebnosti přečetly, že je uzavírána po vzájemném projednání, podle jejich pravé a svobodné vůle, určitě, vážně a srozumitelně, nikoli v tísní ani za nápadně nevýhodných podmínek. Na důkaz toho připojují své podpisy.
6. Smlouva o zřízení služebnosti nabývá platnosti dnem podpisu smlouvy a účinnosti dnem uveřejnění v informačním systému veřejné správy – Registru smluv.
7. Oprávněný ze služebnosti výslovně souhlasí se zveřejněním celého textu smlouvy včetně podpisů (v případě fyzické osoby bude zveřejněný text smlouvy anonymizován v rozsahu osobních údajů) v informačním systému veřejné správy – Registru smluv.
8. Smluvní strany se dohodly, že zákonnou povinnost dle § 5 odst. 2 zákona o registru smluv splní Kraj Vysočina.


V Dobrušce dne 8.2.2017
Za oprávněného:


Ivan Sehnal
starosta obce



V Jihlavě dne 08.02.2017
Za povinného:


Ing. Josef Pavlík
náměstek hejtmana pro oblast
ekonomiky a majetku




.....

VÝKAZ DOSAVADNÍHO A NOVÉHO STAVU ÚDAJŮ KATASTRU NEMOVITOSTÍ

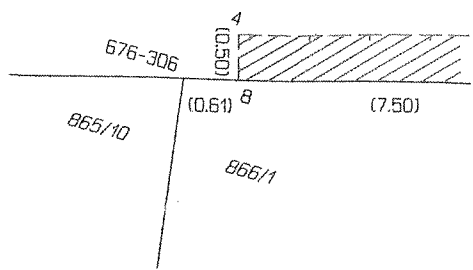
Dosavadní stav			Nový stav															
Označení pozemku parc. číslem	Výměra parcely		Druh pozemku	Označení pozemku parc. číslem	Výměra parcely		Druh pozemku	Typ stavby	Způsob využití	Způsob využití	Způsob využití	Způsob využití	Porovnání se stavem evidence právních vztahů					
	ha	m ²			Způsob využití	ha							m ²	Způsob využití	Způsob využití	Způsob využití	Způsob využití	Díl přechází z pozemku označeného v katastru nemovitostí
																ha	m ²	
1818/3													1818/3		654			

Oprávněný dle listiny

Druh věcného břemene: dle listiny

<p>GEOMETRICKÝ PLÁN pro vymezení rozsahu věcného břemene k části pozemku</p>	<p>Geometrický plán ověřil úředně oprávněný zeměměřický inženýr:</p> <p>Jméno, příjmení: Ing. Vojtěch Šindelka</p> <p>Číslo položky seznamu úředně oprávněných zeměměřických inženýrů: 2233/04</p> <p>Dne: 2. května 2016 Číslo: 107/2016</p> <p>Náležitostmi a přesností odpovídá právním předpisům.</p>	<p>Stejnopis ověřil úředně oprávněný zeměměřický inženýr:</p> <p>Jméno, příjmení: Ing. Vojtěch Šindelka</p> <p>Číslo položky seznamu úředně oprávněných zeměměřických inženýrů: 2233/04</p> <p>Dne: 10.5.2016 Číslo: 119/2016</p> <p>Tento stejnopis odpovídá geometrickému plánu v elektronické podobě uloženému v dokumentaci katastrálního úřadu.</p>	
	<p>Katastrální úřad souhlasí s očištváním parcel.</p>	<p>Ověření stejnopisu geometrického plánu v listinné podobě.</p>	
	<p>Vyhotovitel: GEODET-Metelka s.r.o. Žižkova 13 580601 Jihlava</p> <p>Číslo plánu: 779-104/2016</p> <p>Okres: Jihlava</p> <p>Obec: Dobronín</p> <p>Kat. území: Dobronín</p> <p>Mapový list: Jihlava 4-0/32</p> <p>Dosavadním vlastníkům pozemků byla poskytnuta možnost seznámit se v terénu s průběhem navrhovaných nových hranic, které byly označeny předepsaným způsobem:</p>	<p>KÚ pro Vysočinu KP Jihlava Vlastimil Brychta PGP-560/2016-707 2016.05.10 08:43:32 CEST</p>	

Detail A:

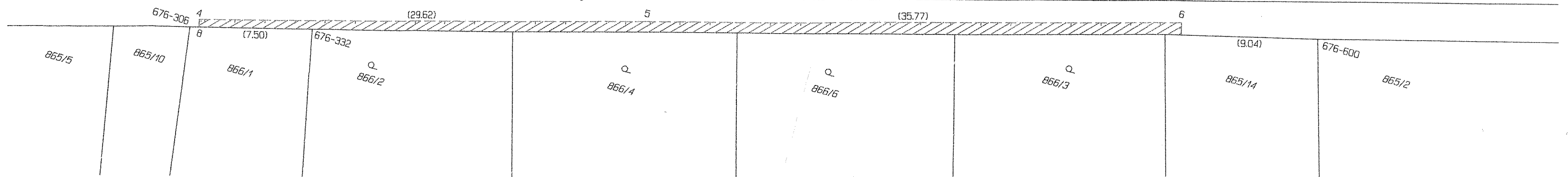


Seznam souřadnic (S-JTSK)
 Souřadnice pro zápis do KN
 Y X

k.ú. Dobruška (627402)	X	Y	Kód kv.	Poznámka
676-306	661469.79	1121220.56	8	
676-332	661461.92	1121218.59	8	
676-555	661406.51	1121204.43	8	
676-600	661397.03	1121202.23	8	
4	661469.32	1121219.93	3	
5	661440.66	1121212.48	3	
6	661406.03	1121203.51	3	
7	661405.83	1121204.27	8	
8	661469.20	1121220.41	8	

11
826/1

Detail A:



Detail B:

