

VÝKAZ DOSAVADNÍHO A NOVÉHO STAVU ÚDAJŮ KATASTRU NEMOVITOSTÍ

Dosavadní stav				Nový stav												
Označení pozemku parc. číslem	Výměra parcely		Druh pozemku Způsob využití	Označení pozemku parc. číslem	Výměra parcely		Druh pozemku Způsob využití	Typ stavby Způsob využití	Způs. určení výměr	Porovnání se stavem evidence právních vztahů				Označení dílu		
	ha	m ²			Díl přechází z pozemku označeného v					Číslo listu vlastnictví	Výměra dílu		Označení dílu			
					katastru nemovitostí	dřívější poz. evidenci					ha	m ²				
st.860										st.860		10				
st.862										st.862		2309				
st.891										st.891		2745				
st.1504										st.1504		10642				
419/4										419/4		2247				
419/6										419/6		2584				
422/4										422/4		2630				
422/5										422/5		6908				
422/8										422/8		8026				
429/3										429/3		2337				
429/4										429/4		2614				
429/5										429/5		595				
429/6										429/6		2365				
429/13										429/13		2571				
429/14										429/14		2385				
429/15										429/15		2497				
437/2										437/2		2472				
437/3										437/3		2569				
437/5										437/5		2753				
437/6										437/6		800				
437/8										437/8		2533				
437/9										437/9		488				
437/10										437/10		2314				
437/11										437/11		11589				
437/14										437/14		2312				
437/15										437/15		2259				
437/16										437/16		2289				
437/17										437/17		2367				
438/4										438/4		1173				
438/5										438/5		1195				
438/6										438/6		1220				
438/8										438/8		2629				
438/9										438/9		485				
438/11										438/11		2849				
438/13										438/13		2793				
438/14										438/14		364				
438/17										438/17		2422				
439/2										439/2		1				
439/12										439/12		1				
440/1										440/1		2319				
440/3										440/3		4938				
440/5										440/5		2557				
440/8										440/8		819				
441/3										441/3		813				
441/12										441/12		679				
441/13										441/13		2720				
441/21										441/21		168				
441/24										441/24		150				
441/25										441/25		153				
444/5										444/5		2642				
444/8										444/8		152				

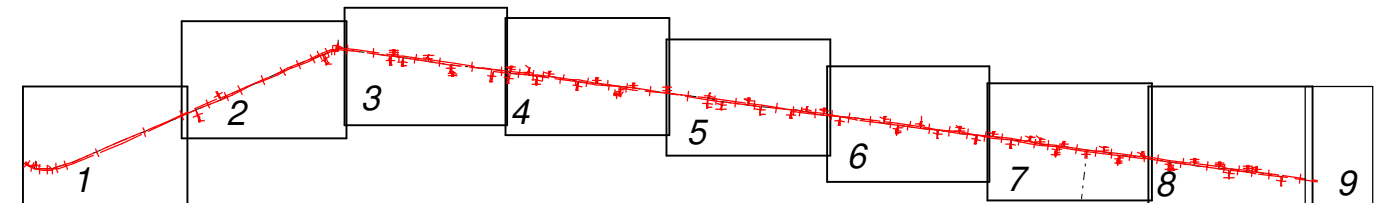
VÝKAZ DOSAVADNÍHO A NOVÉHO STAVU ÚDAJŮ KATASTRU NEMOVITOSTÍ

Dosavadní stav				Nový stav												
Označení pozemku parc. číslem	Výměra parcely		Druh pozemku Způsob využití	Označení pozemku parc. číslem	Výměra parcely		Druh pozemku Způsob využití	Typ stavby Způsob využití	Způs. určení výměr	Porovnání se stavem evidence právních vztahů				Označení dílu		
	ha	m ²			Díl přechází z pozemku označeného v					Číslo listu vlastnictví	Výměra dílu		Označení dílu			
					katastru nemovitostí	dřívější poz. evidenci					ha	m ²				
444/9										444/9		149				
446/8										446/8		2515				
446/11										446/11		151				
446/12										446/12		180				
446/14										446/14		1192				
1269/1										1269/1		11081				
1371/41										1371/41		4123				

Oprávněný: dle smlouvy

Druh věcného břemene: zřízení a provozování zařízení distribuční soustavy

Přehledka kladu listů:

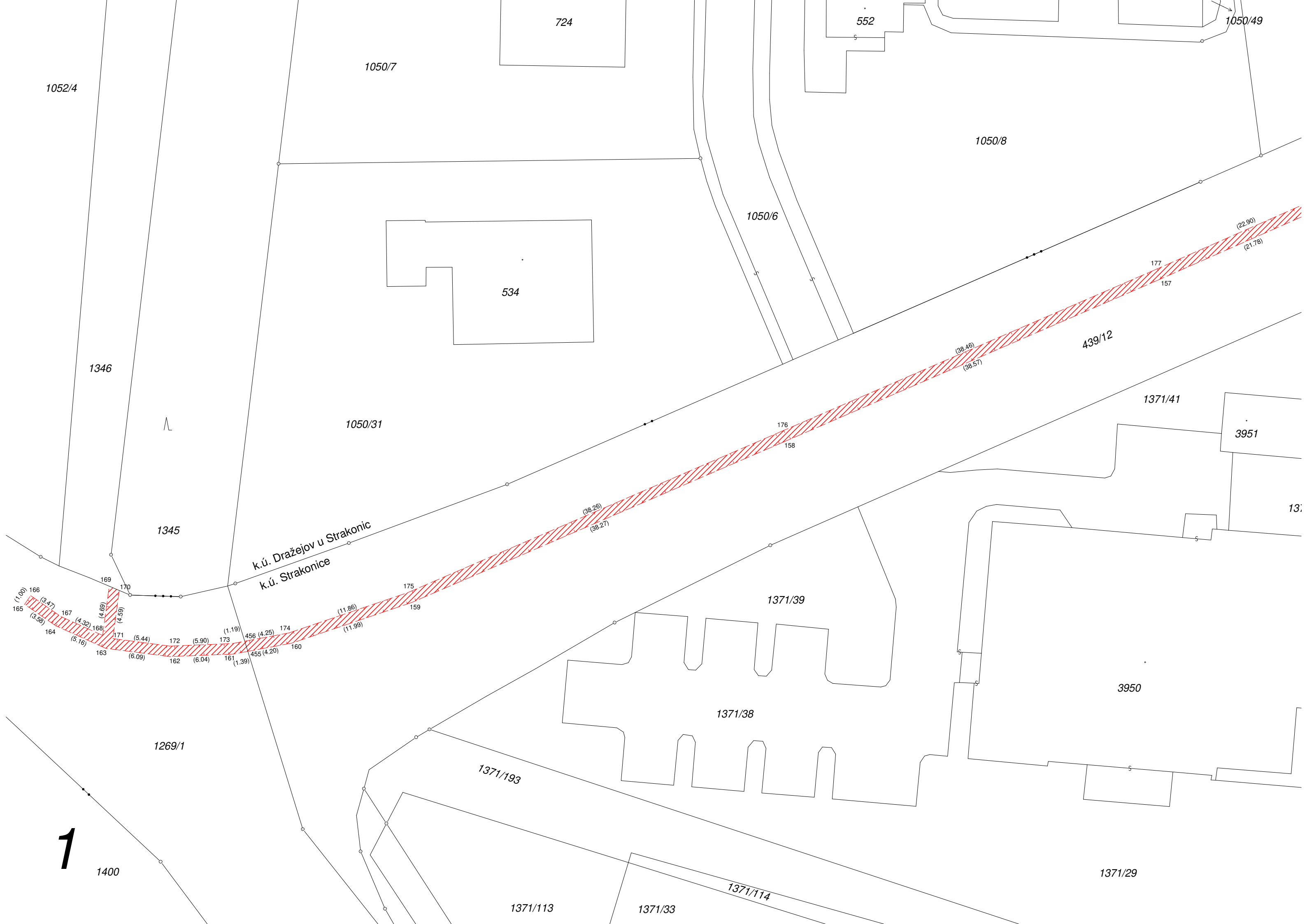


GEOMETRICKÝ PLÁN pro vymezení rozsahu věcného břemene k části pozemku	Geometrický plán ověřil úředně oprávněný zeměměřický inženýr		Stejnopis ověřil úředně oprávněný zeměměřický inženýr:			
	Jméno, příjmení:	Ing. Martin Klečka		Jméno, příjmení:		
	Číslo položky seznamu úředně oprávněných zeměměřických inženýrů	1938/2000		Číslo položky seznamu úředně oprávněných zeměměřických inženýrů		
	Dne:	2.6.2020	Číslo:	191/2020	Dne:	Číslo:
	Náležitostmi a přesností odpovídá právním předpisům.			Tento stejnopis odpovídá geometrickému plánu v elektronické podobě uloženému v dokumentaci katastrálního úřadu.		
Vyhotovitel:	HRDLIČKA spol. s r. o. Velké náměstí 7 Strakonice 386 01 tel.: 383 321 226		Katastrální úřad souhlasí s očíslováním parcel.		Ověření stejnopisu geometrického plánu v listinné podobě.	
Číslo plánu:	3959-190087/2020		KÚ pro Jihočeský kraj KP Strakonice Michal Vojík PGP-589/2020-307 2020.06.09 09:25:27 CEST			
Okres:	Strakonice					
Obec:	Strakonice					
Kat. území:	Strakonice					
Mapový list:	Strakonice 7-3/34, 7-3/43 (DKM)					
Dosaďadním vlastníkům pozemků byla poskytnuta možnost seznámit se v terénu s průběhem navrhovaných nových hranic, které byly označeny předepsaným způsobem:						

Seznam souřadnic (S-JTSK):			
Souřadnice pro zápis do KN			
Číslo bodu	Y	X	kk
32-49	793873.64	1127753.22	3
213-326	793330.11	1127826.82	3
3967-1	794015.45	1127733.86	3
3967-2	794016.43	1127733.72	3
1	793309.78	1127832.73	3
2	793310.90	1127833.58	3
3	793330.01	1127831.00	3
4	793336.14	1127830.28	3
5	793348.74	1127828.66	3
6	793349.66	1127834.76	3
7	793350.65	1127834.61	3
8	793349.74	1127828.52	3
9	793357.35	1127827.54	3
10	793375.10	1127825.15	3
11	793393.90	1127822.59	3
12	793394.25	1127826.54	3
13	793391.32	1127826.98	3
14	793391.63	1127829.05	3
15	793392.62	1127828.90	3
16	793392.46	1127827.82	3
17	793394.38	1127827.54	3
18	793394.53	1127828.68	3
19	793395.52	1127828.55	3
20	793395.31	1127826.90	3
21	793394.89	1127822.45	3
22	793411.05	1127820.31	3
23	793415.51	1127819.84	3
24	793431.26	1127817.67	3
25	793432.06	1127823.66	3
26	793433.85	1127823.41	3
27	793433.55	1127821.41	3
28	793432.79	1127821.51	3
29	793432.25	1127817.53	3
30	793444.16	1127815.79	3
31	793454.97	1127814.36	3
32	793473.27	1127811.93	3
33	793478.06	1127811.25	3
34	793478.66	1127817.24	3
35	793480.63	1127816.98	3
36	793480.37	1127814.98	3
37	793479.45	1127815.10	3
38	793479.06	1127811.11	3
39	793491.61	1127809.36	3
40	793499.46	1127808.21	3
41	793512.21	1127806.48	3
42	793512.85	1127812.96	3
43	793513.85	1127812.86	3
44	793513.21	1127806.35	3
45	793526.59	1127804.70	3
46	793538.35	1127803.04	3
47	793538.92	1127808.59	3
48	793539.24	1127809.11	3
49	793539.97	1127809.00	3
50	793539.33	1127802.90	3
51	793551.87	1127801.21	3
52	793566.87	1127799.25	3
53	793567.49	1127805.26	3
54	793568.49	1127805.16	3
55	793567.87	1127799.12	3
56	793580.73	1127797.39	3
57	793596.87	1127795.10	3
58	793597.58	1127801.17	3
59	793599.73	1127800.80	3
60	793599.45	1127799.02	3
61	793598.36	1127799.17	3
62	793597.86	1127794.96	3
63	793608.59	1127793.51	3
64	793628.52	1127790.89	3
65	793639.94	1127789.29	3
66	793640.63	1127794.76	3
67	793640.90	1127795.25	3
68	793641.69	1127795.15	3
69	793640.93	1127789.16	3
70	793653.01	1127787.54	3
71	793666.04	1127785.69	3
72	793674.61	1127784.64	3
73	793676.27	1127784.33	3
74	793677.07	1127790.46	3
75	793678.06	1127790.33	3
76	793677.26	1127784.17	3
77	793699.39	1127781.18	3
78	793700.10	1127786.76	3
79	793700.36	1127787.27	3
80	793310.76	1127840.02	3
81	793701.16	1127787.16	3
82	793700.38	1127781.05	3
83	793709.49	1127779.81	3
84	793728.02	1127777.39	3
85	793728.93	1127783.64	3
86	793729.92	1127783.49	3
87	793729.01	1127777.26	3
88	793770.03	1127771.64	3
89	793795.40	1127768.20	3

Seznam souřadnic (S-JTSK):			
Souřadnice pro zápis do KN			
Číslo bodu	Y	X	kk
90	793804.27	1127766.88	3
91	793804.99	1127773.14	3
92	793806.13	1127773.00	3
93	793807.81	1127772.85	3
94	793809.13	1127772.69	3
95	793808.91	1127771.01	3
96	793805.79	1127771.43	3
97	793805.26	1127766.74	3
98	793822.87	1127764.39	3
99	793836.06	1127762.78	3
100	793836.77	1127768.92	3
101	793837.77	1127768.81	3
102	793837.04	1127762.65	3
103	793858.13	1127759.81	3
104	793866.62	1127758.66	3
105	793867.55	1127764.78	3
106	793868.54	1127764.63	3
107	793867.61	1127758.53	3
108	793873.41	1127757.81	3
109	793887.32	1127756.01	3
110	793888.27	1127764.08	3
111	793889.27	1127763.96	3
112	793888.31	1127752.82	3
113	793899.73	1127754.34	3
114	793900.60	1127762.29	3
115	793901.59	1127762.18	3
116	793900.72	1127754.20	3
117	793930.94	1127749.94	3
118	793931.31	1127754.75	3
119	793929.54	1127754.95	3
120	793929.98	1127758.63	3
121	793930.98	1127758.51	3
122	793930.66	1127755.83	3
123	793931.31	1127755.75	3
124	793931.35	1127756.08	3
125	793932.41	1127756.00	3
126	793931.93	1127749.81	3
127	793948.97	1127747.63	3
128	793966.70	1127745.10	3
129	793967.37	1127751.36	3
130	793968.36	1127751.25	3
131	793967.69	1127744.96	3
132	793975.90	1127743.90	3
133	793976.40	1127750.06	3
134	793977.40	1127749.98	3
135	793976.90	1127743.76	3
136	794002.20	1127739.91	3
137	794015.70	1127738.27	3
138	794015.66	1127739.58	3
139	794019.05	1127739.57	3
140	794021.09	1127740.14	3
141	794026.39	1127742.26	3
142	794023.58	1127749.03	3
143	794024.50	1127749.41	3
144	794027.31	1127742.64	3
145	794060.68	1127757.08	3
146	794082.73	1127766.72	3
147	794094.96	1127771.93	3
148	794104.15	1127776.06	3
149	794121.82	1127783.82	3
150	794118.71	1127791.48	3
151	794119.19	1127792.45	3
152	794119.97	1127792.79	3
153	794120.25	1127792.16	3
154	794120.21	1127791.63	3
155	794119.79	1127791.47	3
156	794122.73	1127784.23	3
157	794142.67	1127793.00	3
158	794178.07	1127808.31	3
159	794213.21	1127823.47	3
160	794224.56	1127827.32	3
161	794230.06	1127828.35	3
162	794236.10	1127828.59	3
163	794242.14	1127827.80	3
164	794246.84	1127825.68	3
165	794249.79	1127823.65	3
166	794249.22	1127822.83	3
167	794246.36	1127824.80	3
168	794242.42	1127826.58	3
169	794241.79	1127821.93	3
170	794240.84	1127822.33	3
171	794241.45	1127826.88	3
172	794236.06	1127827.59	3
173	794230.16	1127827.35	3
174	794224.81	1127826.35	3
175	794213.58	1127822.54	3
176	794178.45	1127807.39	3
177	794143.15	1127792.12	3
178	794122.19	1127782.90	3
179	794104.90	1127775.30	3
180	794103.98	1127774.89	3
181	794095.35	1127771.01	3
182	794083.08	1127765.79	3
183	794060.84	1127756.06	3
184	794057.25	1127741.52	3
185	794031.73	1127744.79	3
186	794036.78	1127747.03	3
187	794037.17	1127746.10	3
188	794032.18	1127743.89	3
189	794021.39	1127739.18	3

Seznam souřadnic (S-JTSK):			
Souřadnice pro zápis do KN			
Číslo bodu	Y	X	kk
190	794019.19	1127738.57	3
191	794016.69	1127738.58	3
192	794016.71	1127737.69	3
203	794015.68	1127737.26	3
204	794002.07	1127738.92	3
205	793976.28	1127742.85	3
206	793974.74	1127743.04	3
207	793974.46	1127741.49	3
208	793974.32	1127739.10	3
209	793973.32	1127739.16	3
210	793973.46	1127741.62	3
211	793973.75	1127743.17	3
212	793967.12	1127744.03	3
213	793949.37	1127746.56	3
214	793949.12	1127744.85	3
215	793948.97	1127742.54	3
216	793947.97	1127742.60	3
217	793948.38	1127746.70	3
218	793931.41	1127748.86	3
219	793900.01	1127753.29	3
220	793887.57	1127754.91	3
221	793887.23	1127752.45	3
222	793887.33	1127751.33	3
223	793887.26	1127750.83	3
224	793886.24	1127750.97	3
225	793886.31	1127751.46	3
226	793886.23	1127752.48	3
227	793886.59	1127755.10	3
228	793873.96	1127756.72	3
229	793873.58	1127752.72	3
230	793872.67	1127752.83	3
231	793872.73	1127753.33	3
232	793872.97	1127756.85	3
233	793867.07	1127757.58	3
234	793858.91	1127758.69	3
235	793858.30	1127754.74	3
236	793857.31	1127754.89	3
237	793857.92	1127758.83	3
238	793841.12	1127761.07	3
239	793836.35	1127761.74	3
240	793823.16	1127763.36	3
241	793822.80	1127759.55	3
242	793821.81	1127759.64	3
243	793822.17	1127763.48	3
244	793804.67	1127765.81	3
245	793795.75	1127767.14	3
246	793795.27	1127763.28	3
247	793794.27	1127763.41	3
248	793794.76	1127767.28	3
249	793770.58	1127770.56	3
250	793770.05	1127766.63	3
251	793769.06	1127766.76	3
252	793769.59	1127770.69	3
253	793739.26	1127774.63	3
254	793738.71	1127771.45	3
255	793739.89	1127770.74	3
256	793737.61	1127770.85	3
257	793737.71	1127771.59	3
25			



1052/4

1050/7

724

1050/8

1050/9

1050/6

534

1346

1050/31

439/12

1371/41

3951

1345

k.ú. Dražejov u Strakonice
k.ú. Strakonice

1371/39

1371/38

3950

1269/1

1371/193

1371/113

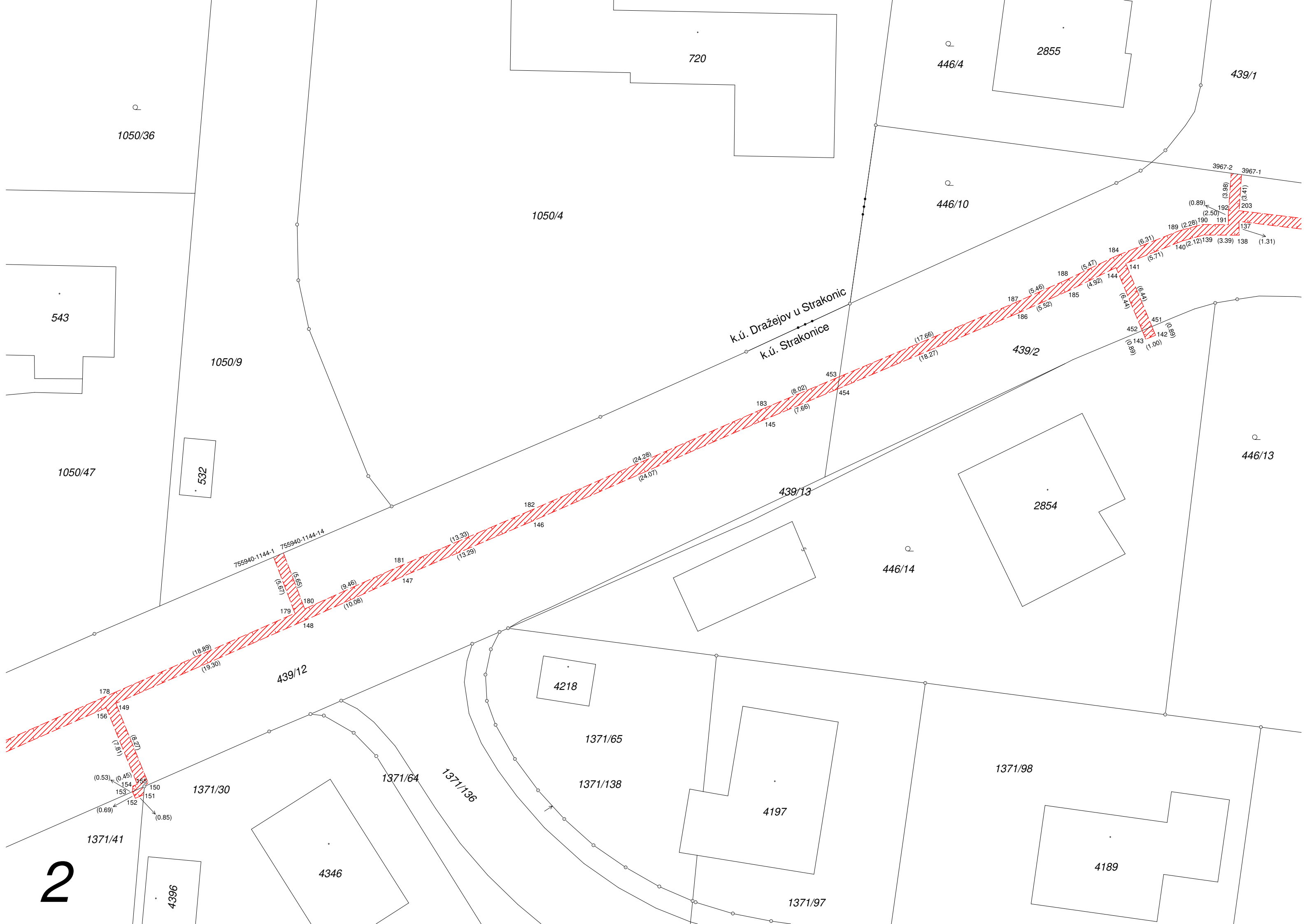
1371/33

1371/114

1371/29

1400

1



1050/36

720

446/4

2855

439/1

1050/4

446/10

543

1050/9

k.ú. Dražejov u Strakonice
k.ú. Strakonice

439/2

446/13

1050/47

532

439/13

2854

446/14

439/12

4218

1371/65

1371/138

4197

1371/98

1371/136

1371/30

1371/64

1371/41

4346

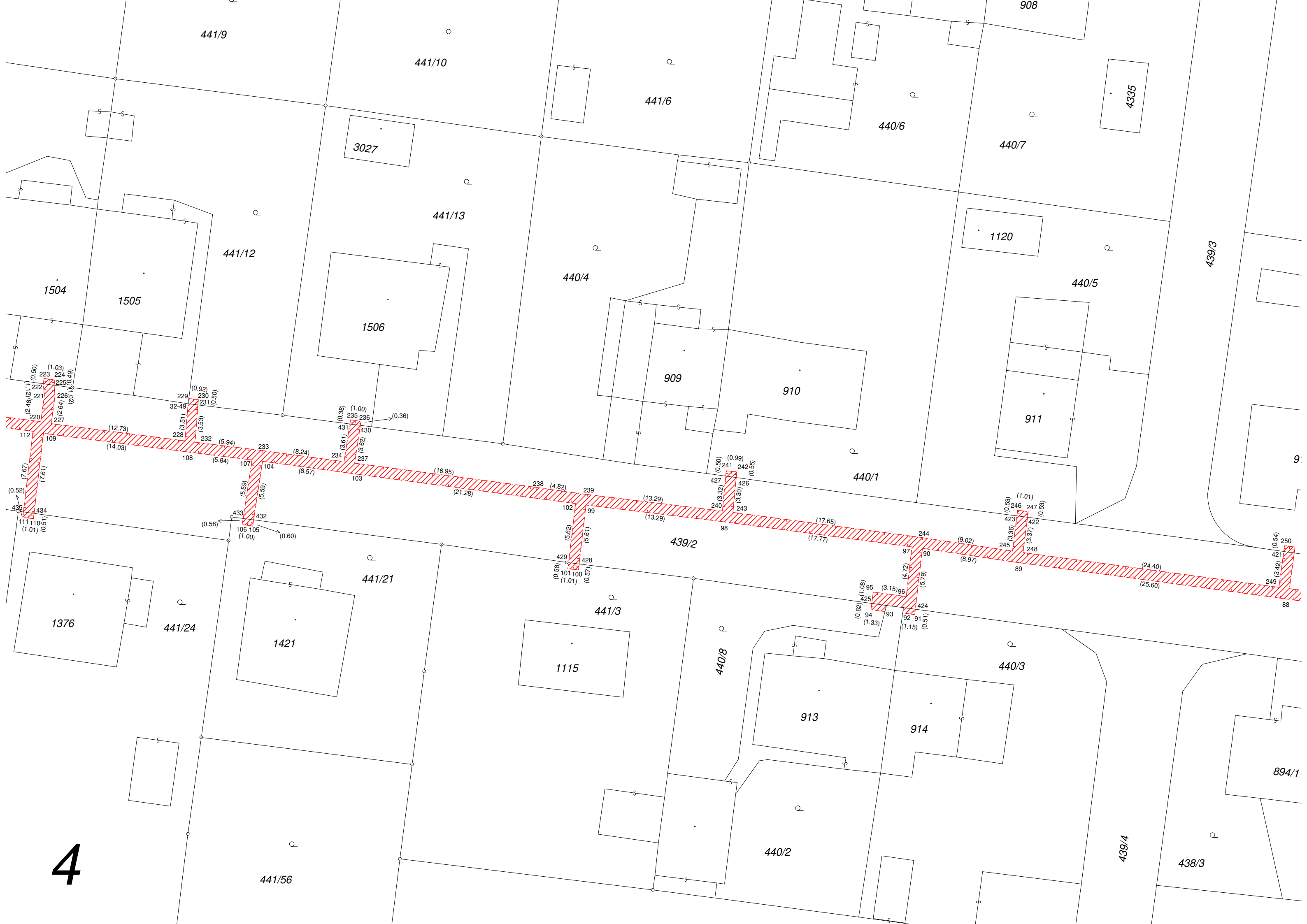
1371/97

4396

4189

2





441/9

441/10

441/6

440/7

440/6

4335

3027

441/13

441/12

1120

440/5

1504

1505

440/4

909

910

1506

911

440/1

112

109

108

107

104

103

102

99

98

97

90

89

88

435

434

433

432

431

430

429

428

427

426

425

424

423

422

421

420

250

1376

441/24

1421

441/21

441/3

439/2

1115

440/8

913

440/3

914

440/2

439/4

438/3

894/1

4

441/56







