

P.2 Přehled stavbou dotčených pozemků

Název stavby : PREL B - SO 512 Přeložka VTL plynovodu DN80 v km 6,135 D35 - "D35 - Úlibice- Hořice"

Č. stavby : 8800098544


Zpracovatel :

Reg.č.		Katastrální území	Číselný kód katastrálního území	Obec	Okres	Druh číslování (Zde se uvede číselný kód 1 - stavební parcela 2 - pozemková parcela)	Parcelní číslo pozemku dle KN p.č. *1	Parcelní číslo pozemku dle ZE (PK, GP, EN) *2	Díl parcely u pozemku ve ZE *4	Typ parcely (zde se uvede typ - KN nebo ZE)	Původ parcely ZE (PK, GP, EN, aj.)	LV č.	Výměra pozemku (m2) *3	Délka průniku PZ *5	Plocha průniku PZ *6	Plátce DPH *7	Poznámka
poř.č.	č. smlouvy (SOSB VB)																
1		Vojice	723673	Podhorní Újezd a Vojice	Jičín	2	580/21			KN		162	5468	1			
2		Vojice	723673	Podhorní Újezd a Vojice	Jičín	2	580/48			KN		213	3838	1			
3		Vojice	723673	Podhorní Újezd a Vojice	Jičín	2	580/49			KN		542	3820	1			
4		Vojice	723673	Podhorní Újezd a Vojice	Jičín	2	580/20			KN		542	5339	1			
5		Vojice	723673	Podhorní Újezd a Vojice	Jičín	2	1460/27			KN		552	645	1			
6		Vojice	723673	Podhorní Újezd a Vojice	Jičín	2	1460/29			KN		552	795	1			
7		Vojice	723673	Podhorní Újezd a Vojice	Jičín	2	1460/28			KN		552	667	1			

Tabulku řadit dle toku plynu


Komentáře:


- *1 Doplnovat pouze parcely evidované dle KN
- *2 Doplnovat pouze parcely evidované dle ZE (PK, GP, EN, aj.)
- *3 Vyplňovat údaj uvedený v katastru nemovitostí
- *4 Vyplnit číslo dílu parcely evidované dle ZE (1 až nekonečno)
- *5 Do políčka **Délka průniku PZ** se vyplní, pokud je pozemek dotčen plynárenským zařízením vždy hodnotu **1**
- *6 Do políčka **Plocha průniku PZ** se vyplní, pokud je pozemek **dotčen pouze ochranným pásmem vždy hodnotu 1**, **Když je pozemek dotčen plynárenským zařízením, nebude vyplněno políčko Plocha průniku PZ.**
- *7 Do políčka **Plátce DPH** se vyplní text **Ano**, a to pouze u plátců DPH zbytek políček v tomto sloupci zůstane prázdný.



D.5

Souřadnicový systém S-JTSK, Výškový systém Bpv

Ateliér Liberec – Dvořákova 623/10, 460 01 Liberec 1 – tel. 485 234 511, e-mail: mailbox@pragoprojekt.cz, IČ datové schránky: 461ř54			Zhotovitel:
Hlavní inženýr projektu: Ing. Michal BOČANEK podpis:	Průzkumní: Ing. Václav PETŘÍČEK podpis:	Ředitel ateliéru Liberec: Ing. Milan STRNAD	 PRAGOPROJEKT, o.s., K Rybáře 166/16, 142 54 Praha 4

Podzhotovitel PD: Petr Karmazín - projektování staveb, Turistická 26, 466 06 Jablonec nad Nisou, tel.483 317 150, e-mail: karmazinjir@volny.cz			Podzhotovitel:
Návrh/vypracoval: Pavel HOLEC podpis:	Zodpovědný projektant: Petr KARMÁZIN podpis:	Technická kontrola: Ing. Petr POPR podpis:	Čís. zakázky: 191 025
 PETR KARMÁZIN projektování staveb			

Kraj: KRÁLOVÉHRADCEKÝ	Čís. zakázky:	19-135-0-000
Obec:	Čís. akce:	08-542
Objednatel: ŘSD ČR, SPRÁVA HRADEC KRÁLOVÉ, POUCHOVSKÁ 401, 503 41 HRADEC KRÁLOVÉ	Datum:	05.2020
Akce: D35 ÚLÍBICE - HOŘICE, ZMĚNA DÚR	Formát:	3 X A4
Objekt: OBJEKTY TRUBNÍCH VEDENÍ	Měřítko:	1: 1000
Příloha: ZÁKRES DO KM SO-512	Stupeň:	DÚR
	Čís. přílohy:	4.6