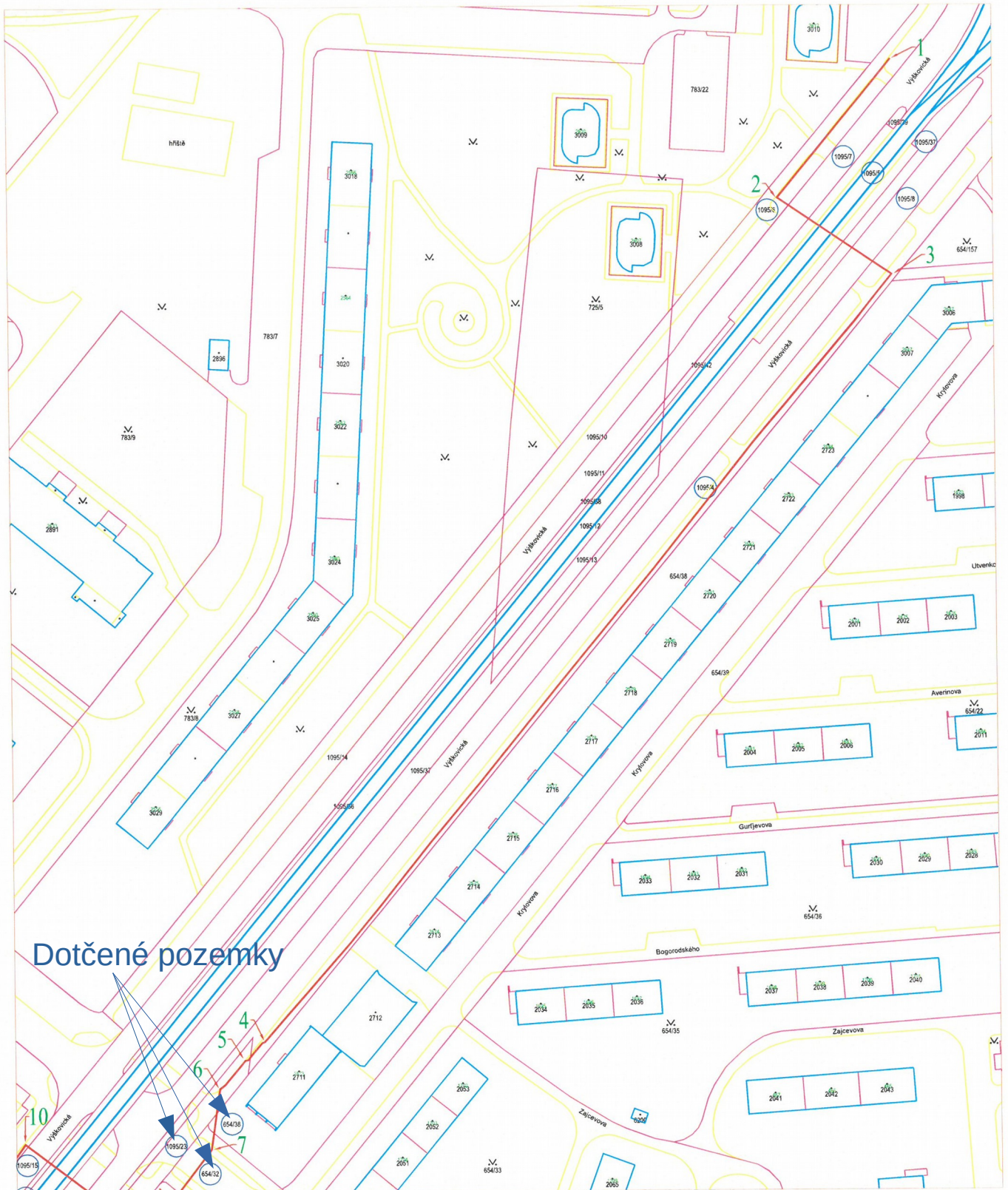


Snímky stavebního záměru



Projektovaná trasa 1331m.

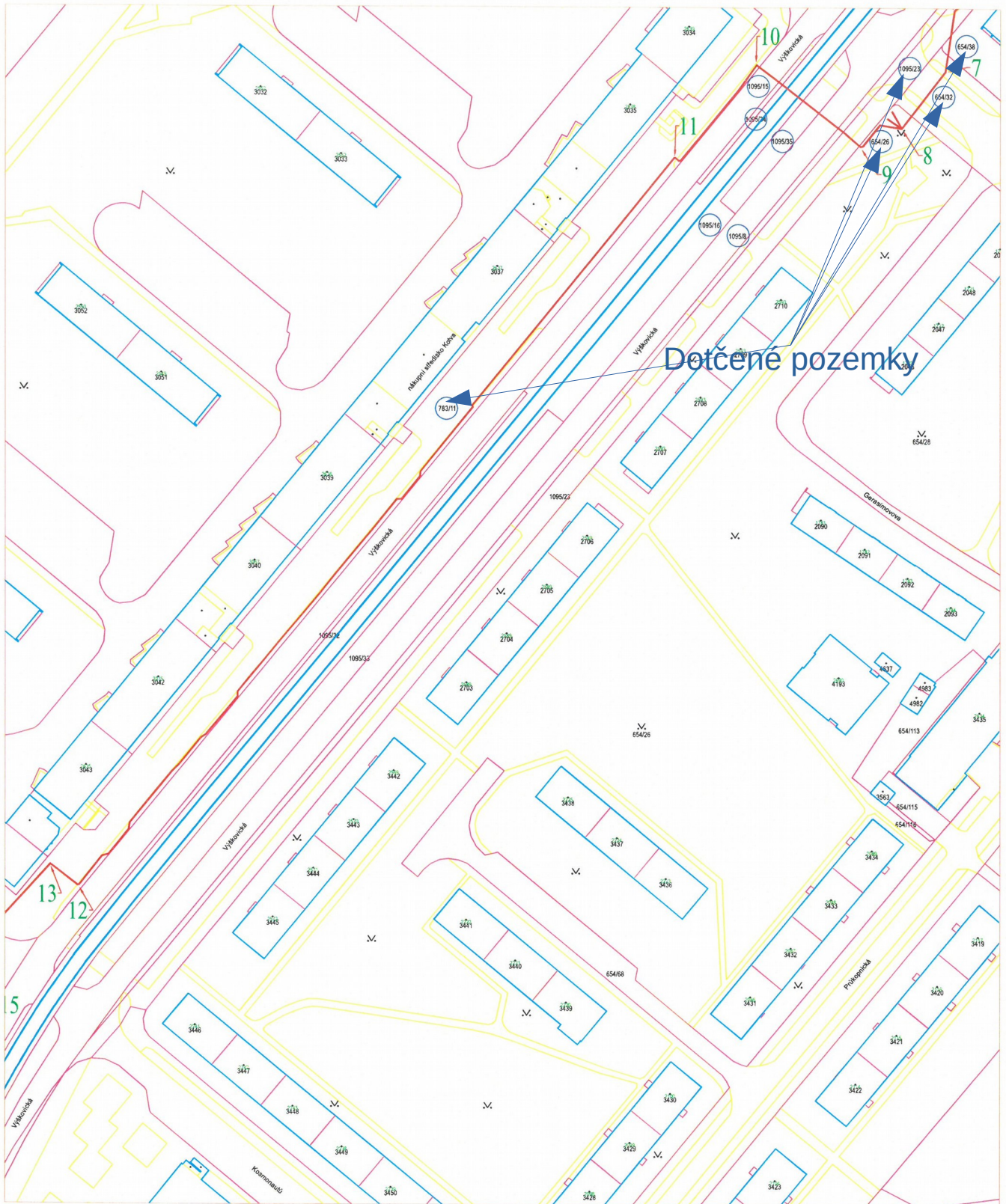
Uložen svazek mikrotrubiček 7x 14/10mm + HDPE chránička s optickým kabelem

XX Dotčený pozemek

Lomové body:

BOD č.1 - X: -474583 - Y: -1105773
 BOD č.2 - X: -474616 - Y: -1105813
 BOD č.3 - X: -474583 - Y: -1105836
 BOD č.4 - X: -474768 - Y: -1106059
 BOD č.5 - X: -474774 - Y: -1106064
 BOD č.6 - X: -474781 - Y: -1106073
 BOD č.7 - X: -474784 - Y: -1106090
 BOD č.10 - X: -474838 - Y: -1106088

KONTROLOVAL:				OVANET a. s.
KRESLIL:				Hájkova 1100/13
ZODP. PROJEKTANT:				702 00 Ostrava, Přívoz
INVESTOR:	OVANET a. s.			FORMÁT: A3
MÍSTO STAVBY:	Ostrava - Zábřeh nad Odrou			MĚŘITKO: 1:1000
AKCE:	Přeložení nadzemních tras: úsek A: Pavlova - Svomosti			STUPĚN: DUR
				DATUM: 1/2020
				Č. ZAKÁZKY: 20260001
NÁZEV VÝKRESU:	Katastrální situační výkres			ČÍSLO VÝKRESU: C2.1



Projektovaná trasa 1331m.

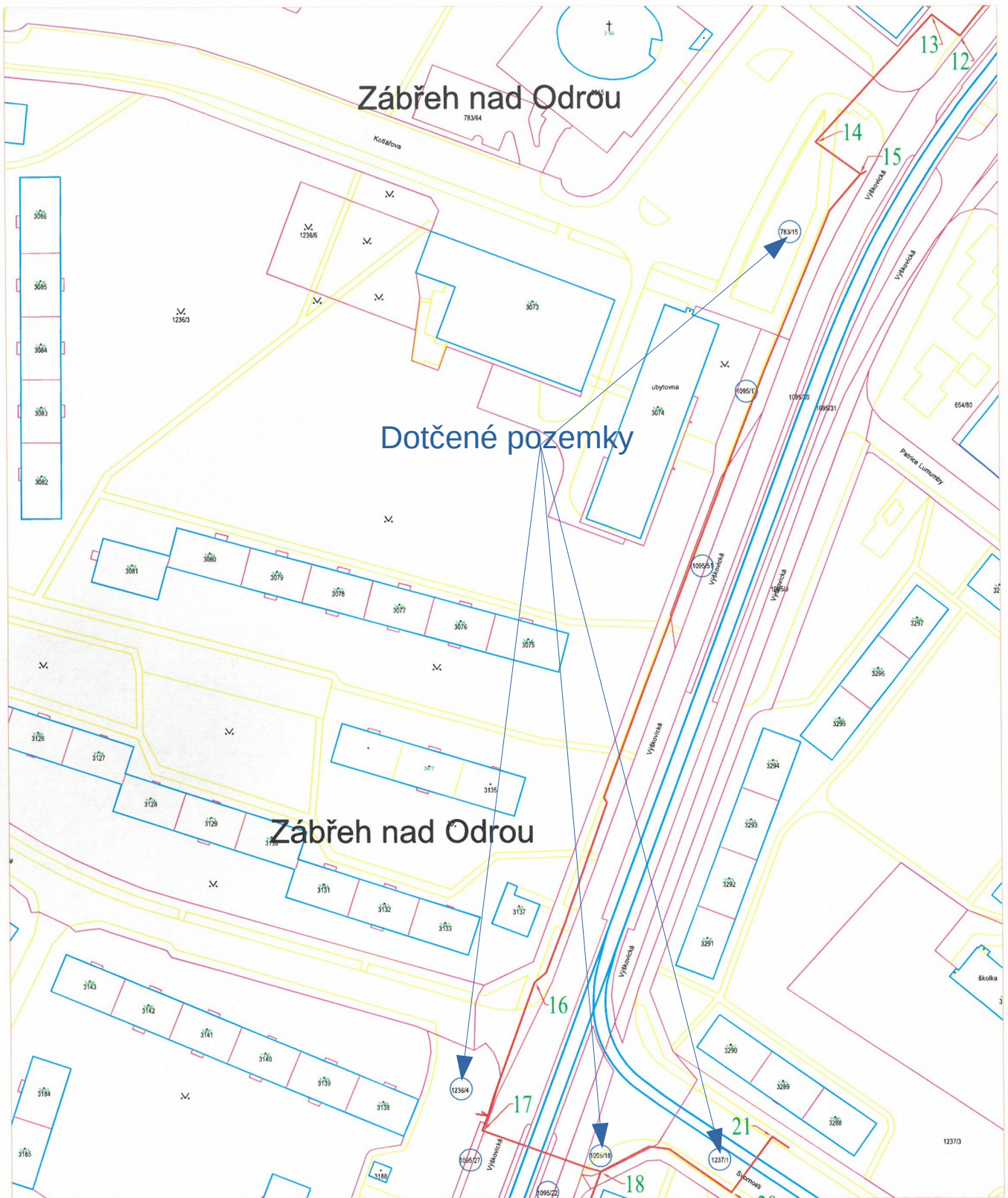
Uložen svazek mikrotrubiček 7x 14/10mm + HDPE chránička s optickým kabelem

(XX) Dotčené pozemek

Lomové body:

BOD č.7 - X: -474784 - Y: -1106090
 BOD č.8 - X: -474796 - Y: -1106107
 BOD č.9 - X: -474808 - Y: -1106112
 BOD č.10 - X: -474838 - Y: -1106088
 BOD č.11 - X: -474862 - Y: -1106115
 BOD č.12 - X: -475034 - Y: -1106326
 BOD č.13 - X: -475042 - Y: -1106319

KONTROLOVAL:		OVANET a. s.
KRESLIL:		Hájkova 1100/13
ZODP. PROJEKTANT:		702 00 Ostrava, Přívoz
INVESTOR:	OVANET a. s.	
MÍSTO STAVBY:	Ostrava - Záběh nad Odrou	
AKCE:	Přeložení nadzemních tras: úsek A: Pavlova - Svornosti	FORMÁT: A3
		MĚŘÍTKO: 1:1000
		STUPEŇ: DJR
		DATUM: 1/2020
		Č. ZAKÁZKY: 20260001
NÁZEV VÝKRESU:	Katastrální situační výkres	ČÍSLO VÝKRESU: C2.2



Projektovaná trasa 1331m.

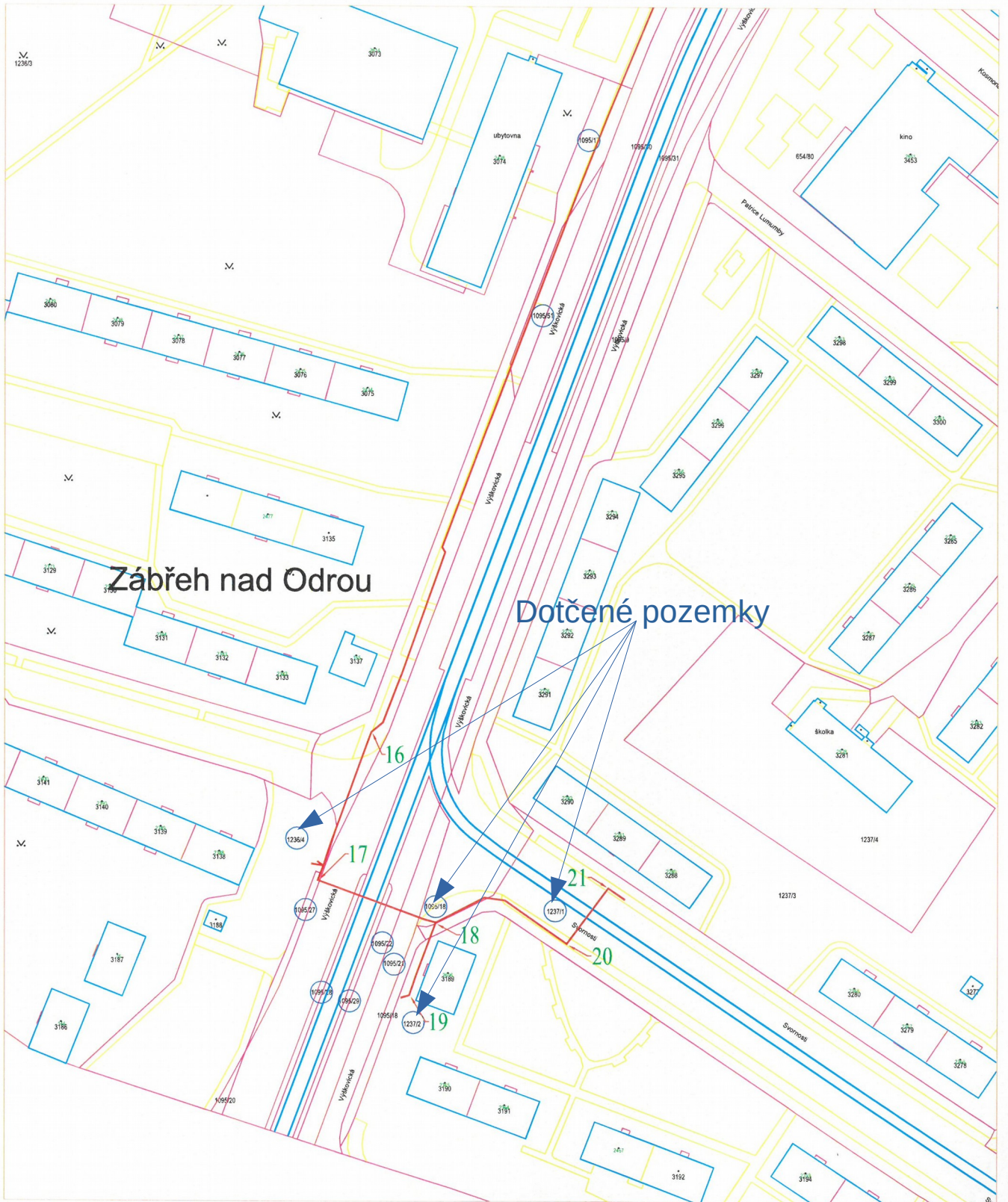
Uložen svazek mikrotrubiček 7x 14/10mm + HDPE chránička s optickým kabelem

(XX) Dotčený pozemek

Lomové body:

BOD č.12 - X: -475034 - Y: -1106326
 BOD č.13 - X: -475042 - Y: -1106319
 BOD č.14 - X: -475076 - Y: -1106356
 BOD č.15 - X: -475063 - Y: -1106365
 BOD č.16 - X: -475158 - Y: -1106599
 BOD č.17 - X: -475174 - Y: -1106642
 BOD č.18 - X: -475140 - Y: -1106654
 BOD č.21 - X: -475090 - Y: -1106644

KONTROLOVAL:		OVANET a. s.	
KRESLIL:		Hájkova 1100/13	
ZODP. PROJEKTANT:		702 00 Ostrava, Přívoz	
INVESTOR:	OVANET a. s.		
MÍSTO STAVBY:	Ostrava - Zábřeh nad Odrou		
AKCE:	Přeložení nadzemních tras: úsek A: Pavlova - Svornosti	FORMÁT:	A3
		MÉRITKO:	1:1000
		STUPĚŇ:	DUR
		DÁTUM:	1/2020
		Č. ZAKÁZKY:	20260001
NÁZEV VÝKRESU:	Katastrální situační výkres	ČÍSLO VÝKRESU:	C2.3



Projektovaná trasa 1331m. —————

Uložen svazek mikrotrubiček 7x 14/10mm + HDPE chránička s optickým kabelem

⊗ Dotčený pozemek

Lomové body:

BOD č.16 - X: -475158 - Y: -1106599
 BOD č.17 - X: -475174 - Y: -1106642
 BOD č.18 - X: -475140 - Y: -1106654
 BOD č.19 - X: -475147 - Y: -1106675
 BOD č.20 - X: -475102 - Y: -1106660
 BOD č.21 - X: -475090 - Y: -1106644

KONTOLOVAL:		OVANET a. s.	
KRESLIL:		Hájkova 1100/13	
ZODP. PROJEKTANT:		702 00 Ostrava, Přívoz	
INVESTOR:	OVANET a.s.		
MÍSTO STAVBY:	Ostrava - Zábřeh nad Odrou		
AKCE:	Přeložení nadzemních tras: úsek A: Pavlovova - Svornosti		FORMÁT: A3
			MÉRITKO: 1:1000
			STUPĚN: DUR
			DATUM: 1/2020
			Č. ZAKÁZKY: 20260001
NÁZEV VÝKRESU:	Katastrální situační výkres		ČÍSLO VÝKRESU: C2.4