

P.2 Přehled stavbou dotčených pozemků

Název stavby : PREL B VTL plynovod DN150 Úlibice (SO 501 v km 0,40 D35) - "D35 - Úlibice- Hořice"

Č. stavby : 8800098538

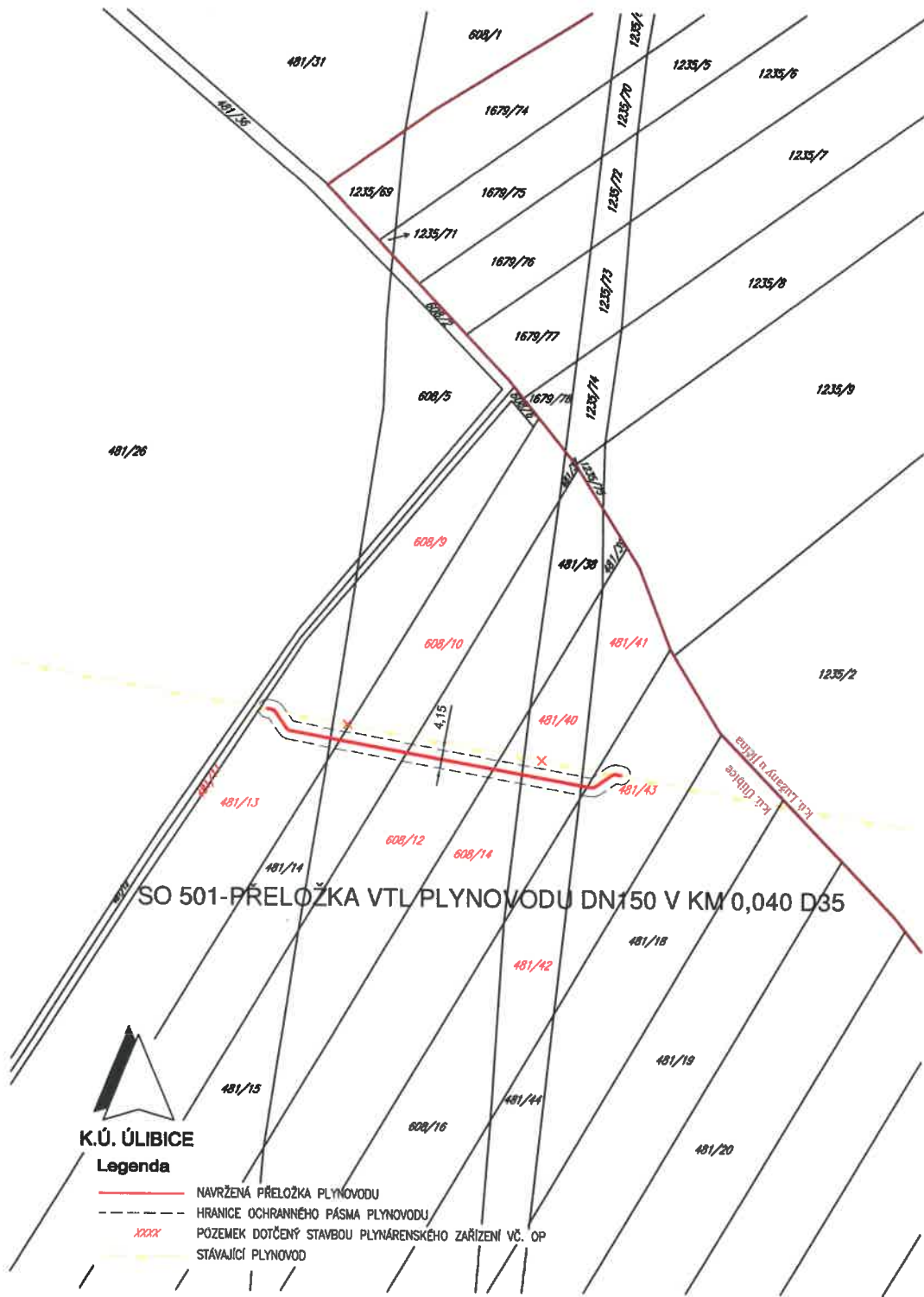
Zpracovatel :

Reg.č.		Katastrální území	Číselný kód katastrálního území	Obec	Okres	Druh číslování (Zde se uvede číselný kód 1 - stavební parcela 2 - pozemková parcela)	Parcelní číslo pozemku dle KN p.č. *1	Parcelní číslo pozemku dle ZE (PK, GP, EN) *2	Díl parcely u pozemku ve ZE *4	Typ parcely (zde se uvede typ - KN nebo ZE)	Původ parcely ZE (PK, GP, EN, aj.)	LV č.	Výměra pozemku (m2) *3	Délka průniku PZ *5	Plocha průniku PZ *6	Plátce DPH *7	Poznámka
poř.č.	č. smlouvy (SOSB VB)																
1		Úlibice	774162	Úlibice	Jičín	2	481/43			KN		397	1125	1			
2		Úlibice	774162	Úlibice	Jičín	2	481/41			KN		235	507	1			
3		Úlibice	774162	Úlibice	Jičín	2	481/40			KN		505	641	1			
4		Úlibice	774162	Úlibice	Jičín	2	608/14			KN		505	2262	1			
5		Úlibice	774162	Úlibice	Jičín	2	608/12			KN		505	2205	1			
6		Úlibice	774162	Úlibice	Jičín	2	608/10			KN		10002	1496	1			
7		Úlibice	774162	Úlibice	Jičín	2	608/9			KN		258	903	1			
8		Úlibice	774162	Úlibice	Jičín	2	481/13			KN		258	3447	1			
9		Úlibice	774162	Úlibice	Jičín	2	481/42			KN		505	617		1		

Tabulku řadit dle toku plynu

Komentáře:

- *1 Doplnovat pouze parcely evidované dle KN
- *2 Doplnovat pouze parcely evidované dle ZE (PK, GP, EN, aj.)
- *3 Vyplňovat údaj uvedený v katastru nemovitostí
- *4 Vyplnit číslo dílu parcely evidované dle ZE (1 až nekonečno)
- *5 Do políčka Délka průniku PZ se vyplní, pokud je pozemek dotčen plynárenským zařízením vždy hodnotu 1
- *6 Do políčka Plocha průniku PZ se vyplní, pokud je pozemek dotčen pouze ochranným pásmem vždy hodnotu 1, Když je pozemek dotčen plynárenským zařízením, nebude vyplněno políčko Plocha průniku PZ.
- *7 Do políčka Plátce DPH se vyplní text Ano, a to pouze u plátců DPH zbytek políček v tomto sloupci zůstane prázdný.




K.Ú. ÚLIBICE


Legenda

- NAVRŽENÁ PŘELOŽKA PLYNOVODU
- - - HRANICE OCHRANNÉHO PÁSMU PLYNOVODU
- XXXX POZEMEK DOTČENÝ STAVBU PLYNÁRENSKÉHO ZAŘÍZENÍ VČ. OP
- STÁVAJÍCÍ PLYNOVOD

D.5

Souřadnicový systém S-JTSK, Výškový systém Bpv

Ateliér Liberec – Dvořákova 623/10, 460 01 Liberec 1 – tel. 485 234 511, e-mail: mailbox@fi.pragoprojekt.cz, ID datové schránky: 4křf54			
Hlavní inženýr projektu: Ing. Michal BOČÁNEK podpis:	Průzkumník: Ing. Václav PETŘÍČEK podpis:	Ředitel ateliéru Liberec: Ing. Milan STRNAD	Zhotovitel:  PRAGOPROJEKT, o.s., K Rybníce 1668/16, 147 54 Praha 4

Podzhotovitel PD: Petr Karmazín – projektování staveb , Turistická 26, 466 06 Jablonec nad Nisou , tel.483 317 150 , email.: karmazinp@volny.cz			
Navrhl/vypracoval: Pavel HOLEC podpis:	Zodpovědný projektant: Petr KARMAZÍN podpis:	Čís. zakázky: 191 025	Podzhotovitel:  PETR KARMAZÍN projektování staveb

Kraj: KRÁLOVÉHRADECKÝ	Čís. zakázky: 19-135-0-000
Obec: HRADEC KRÁLOVÉ	Čís. akce: 08-542
Objednatel: ŘSD ČR, SPRÁVA HRADEC KRÁLOVÉ, POUCHOVSKÁ 401, 503 41 HRADEC KRÁLOVÉ	Datum: 05.2020
Akce: D35 ÚLIBICE - HOŘICE, ZMĚNA DŮR	Formát: 2 X A4
Objekt: OBJEKTY TRUBNÍCH VEDENÍ	Mřítko: 1: 1000
Příloha: ZÁKRES DO KM SO-501	Stupeň: Souprava:
	DŮR
	Čís. přílohy: 4.1