

**Česká republika - Státní pozemkový úřad**

se sídlem Praha 3 - Žižkov, Husinecká 1024/11a, PSČ 130 00

IČO: 01312774

DIČ: CZ01312774

Jednající: Ing. Bohuslav Kabátek, ředitel Krajského pozemkového úřadu pro Liberecký kraj

adresa U Nisy 6a, 46057 Liberec

na základě oprávnění vyplývajícího z platného Podpisového řádu Státního pozemkového úřadu účinného ke dni právního jednání

(dále jen "předávající")

a

**Lesy České republiky, s.p.**

se sídlem Přemyslova 1106/19, Nový Hradec Králové, PSČ 500 08 Hradec Králové

IČO: 42196451

DIČ: CZ42196451

zapsán v obchodním rejstříku vedeném u Krajského soudu v Hradci Králové, oddíl AXII, vložka 540

zastoupený Ing. Josefem Vojáčkem, generálním ředitelem

zastoupený Ing. Tomášem Sajdlem, vedoucím Správy toků - oblast povodí Labe, Hradec Králové, na základě

Pověření ze dne 25. 7. 2019

(dále jen "přejímající")

uzavírají podle § 1746 odst. 2 zákona č. 89/2012 Sb., občanský zákoník, a to předávající na základě ust. § 55 odst. 3 zákona č. 219/2000Sb., o majetku České republiky a jejím vystupování v právních vztazích, ve znění pozdějších předpisů, a podle ust. § 14 a násl. vyhlášky č. 62/2001 Sb., o hospodaření organizačních složek státu a státních organizací s majetkem státu, ve znění pozdějších předpisů a přejímající podle zákona č. 77/1997 Sb., o státním podniku, ve znění pozdějších předpisů, tuto

## Smlouvu o převodu majetku do práva hospodařit s majetkem státu č. 1009H20/41 č. AD 668/19

## I.

Státní pozemkový úřad jako předávající je ve smyslu zákona č. 503/2012 Sb., o Státním pozemkovém úřadu a o změně některých souvisejících zákonů, ve znění pozdějších předpisů, příslušný hospodařit s níže uvedeným pozemkem ve vlastnictví státu:

Pozemek:

Obec	Katastrální území	Parcelní číslo	Druh pozemku	LV
Katastr nemovitostí - pozemkové Mníšek	Mníšek u Liberce	524/3	trvalý travní porost	10002

zapsaný na výše uvedeném LV u Katastrálního úřadu pro Liberecký kraj, Katastrální pracoviště Liberec.

## II.

Přejímající prohlašuje:

- s odvoláním na zákon č. 77/1997 Sb., o státním podniku, ve znění pozdějších předpisů, má právo hospodařit s majetkem státu podle tohoto předpisu,
- že pozemek uvedený v čl. I. této smlouvy potřebuje pro zabezpečení výkonu své působnosti a činnosti,
- že pozemek uvedený v čl. I. této smlouvy bude využit v rámci plánované stavební akce „Revitalizace Včelího potoka“ IDVT 10103981.

## III.

Předávající se s přejímajícím dohodl na předání majetku uvedeného v čl. I. této smlouvy. Předáním majetku uvedeného v čl. I. této smlouvy se současně mění příslušnost hospodařit s majetkem uvedeným v čl. I. této smlouvy a právo hospodařit s tímto majetkem má přejímající.

#### IV.

Příslušnost hospodařit k pozemku uvedenému v čl. I. předávajícímu zanikne a přejímajícímu vznikne k pozemku právo hospodařit dnem podání návrhu na změnu v katastru nemovitostí.

#### V.

1. Předávající a přejímající se dohodli, že za předávaný majetek přejímající neposkytne předávajícímu žádné peněžité plnění ani jiné plnění, a to v návaznosti na ustanovení vyhlášky č. 62/2001Sb

2. Účetní ocenění předávaného majetku z účetnictví předávajícího ve smyslu ust. § 25 odst. 6 zákona č. 563/1991 Sb., o účetnictví, ve znění pozdějších předpisů, činí:

Pozemek:

Katastrální území	Parcelní číslo	Účetní hodnota
Mníšek u Liberce	524/3	50 608,76 Kč
<b>Celkem</b>		<b>50 608,76 Kč</b>

#### VI.

1. Obě smluvní strany shodně prohlašují, že jim nejsou známy žádné skutečnosti, které by uzavření smlouvy bránily. Přejímající bere na vědomí skutečnost, že předávající nezajišťuje zpřístupnění a vytyčování hranic pozemku.

2. Uživací vztah k předávanému pozemku je řešen pachtovní smlouvou č. 2N15/41 uzavřenou dne 24. 2. 2015 s Janem Hazim, bytem Přímá 111, 46001 Liberec 31, jakožto pachtýřem. S obsahem pachtovní smlouvy byl přejímající seznámen před podpisem této smlouvy, což stvrzuje svým podpisem.

3. Předávající upozorňuje přejímajícího, že na pozemku může být umístěno vedení a/nebo zařízení veřejné technické infrastruktury, k nimž existují oprávnění, jakož i omezení užívání pozemku vzniklá podle předchozích právních úprav, která se nezapisovala do pozemkových knih, evidence nemovitostí ani katastru nemovitostí. Tato omezení a oprávnění přecházejí na přejímajícího.

#### VII.

Smluvní strany se dohodly, že návrh na záznam změny příslušnosti hospodařit s majetkem uvedeným v čl. I. této smlouvy podá u příslušného katastrálního úřadu výhradně předávající a to do 30 dnů od uveřejnění této smlouvy v registru smluv dle zákona č. 340/2015 Sb., o zvláštních podmínkách účinnosti některých smluv, uveřejňování těchto smluv a o registru smluv.

#### VIII.

1. Smluvní strany se dohodly, že jakékoliv změny a doplňky této smlouvy jsou možné pouze písemnou formou na základě dohody smluvních stran.

2. Tato smlouva je vyhotovena ve třech stejnopisech, z nichž jeden je určen pro předávajícího, jeden pro přejímajícího a jeden pro příslušný katastrální úřad.

3. Tato smlouva nabývá platnosti dnem podpisu smluvními stranami a účinnosti dnem uveřejnění v registru smluv dle zákona č. 340/2015 Sb., o zvláštních podmínkách účinnosti některých smluv, uveřejňování těchto smluv a o registru smluv.

#### IX.


Smluvní strany po přečtení smlouvy prohlašují, že s jejím obsahem souhlasí a že tato smlouva je shodným projevem jejich vážné a svobodné vůle a na důkaz toho připojují své podpisy.

V Liberci dne 26. 8. 2020



Státní pozemkový úřad  
Ing. Bohuslav Kabátek  
ředitel Krajského pozemkového úřadu  
pro Liberecký kraj  
předávající

V Hradci Králové dne 19. 8. 2020



Lesy České republiky, s.p.  
Ing. Tomáš Sajdl  
vedoucí správy toků – oblast povodí Labe  
přejímající

Tato smlouva byla uveřejněna v registru smluv, vedeném dle zákona č. 340/2015 Sb., o registru smluv.


Datum registrace 26.8.2020


ID smlouvy 12694794

ID verze 13616560

Registraci provedl 

V Liberci dne 26.8.2020

  
podpis odpovědného zaměstnance

Za věcnou a formální správnost odpovídá vedoucí oddělení správy majetku státu Krajského pozemkového úřadu pro Liberecký kraj: 

  
.....  
podpis

Za správnost KPÚ: 

  
.....  
podpis