

SMLOUVA O ZŘÍZENÍ VĚCNÉHO BŘEMENE - SLUŽEBNOSTI

č. „obtěženého“: 8/110/2020

č. „oprávněného“: 59577_16/VB

uzavřená k provedení ustanovení zákona č. 458/2000 Sb., o podmínkách podnikání a o výkonu státní správy v energetických odvětvích a o změně některých zákonů, ve znění pozdějších předpisů (dále jen „**energetický zákon**“) a v souladu s ustanovením zákona č. 89/2012, občanský zákoník, ve znění pozdějších předpisů (dále jen „občanský zákoník“)

Smluvní strany:

Lesy České republiky, s.p.

se sídlem Přemyslova 1106/19, Nový Hradec Králové, 500 08 Hradec Králové

IČO: 42196451, DIČ: CZ42196451

zapsaný v Obchodním rejstříku vedeném Krajským soudem v Hradci Králové, oddíl AXII, vložka 540

zastoupený Ing. Josefem Vojáčkem, generálním ředitelem

z pověření zast. Ing. Tomášem Pekou, lesním správcem, Lesní správy Frýdek-Místek

bankovní spojení: Komerční banka, a.s., pobočka Frýdek-Místek

číslo účtu: 19-3693990257/0100

(dále jako „**obtěžený**“) na straně jedné

a

GasNet, s. r. o.

se sídlem Klíšská 940/96, Klíše, 400 01 Ústí nad Labem

IČO: 27295567, DIČ: CZ27295567

spisová značka C 23083 vedená u Krajského soudu v Ústí nad Labem

zastoupena na základě plné moci společností

GridServices, s. r. o.

se sídlem Plynářská 499/1, Zábrdovice, 602 00 Brno

Spisová značka C 57165 vedená u Krajského soudu v Brně,

IČO 27935311, DIČ CZ27935311,

zastoupena na základě plných mocí

vedoucí oddělení správy nemovitého majetku – Morava sever

technikem správy nemovitého majetku

(dále jako „**oprávněný**“) na straně druhé

uzavírají níže uvedeného dne, měsíce a roku tuto

SMLOUVU O ZŘÍZENÍ VĚCNÉHO BŘEMENE – SLUŽEBNOSTI:

I.

Úvodní ustanovení

1. Obtěžený prohlašuje, že je oprávněn hospodařit s následujícím pozemkem, které je ve vlastnictví České republiky:

Číslo Parcely	Druh Pozemku	Způsob využití	Výměra v m ²	Výměra věcného břemene dle GP v m ²	Katastrální území	LV	Obec
2067/3	lesní pozemek		1611	33,90	Staříč	913	Staříč
	Celkem			33,90			

vše zapsáno u Katastrálního úřadu pro Moravskoslezský kraj, Katastrálního pracoviště Frýdek-Místek, na LV č. 913, pro obec Staříč, k.ú. Staříč (dále jen „**služebné pozemky**“).

1. Oprávněný prohlašuje, že je ke dni uzavření této smlouvy provozovatelem plynárenského zařízení distribuční soustavy „**REKO VTL Staříč – Lískovec**“, č. stavby 59577 na území vymezeném licenci na distribuci plynu udělenou Energetickým regulačním úřadem. Distribuční soustava je provozována ve veřejném zájmu. Oprávněný má povinnost zajišťovat spolehlivé provozování, obnovu a rozvoj distribuční soustavy na území vymezeném licenci, přičemž při výkonu licencované činnosti, pokud jí dojde k zatížení cizí nemovité věci, je povinen k této nemovité věci zřídit věcné břemeno – služebnost podle energetického zákona jako jeden z předpokladů pro plnění práv a povinností plynoucích z energetického zákona. Část distribuční soustavy „REKO VTL Staříč - Lískovec, č. stavby : 59577 je umístěna mj. i na výše uvedeném služebném pozemku v celkové délce 4,16 m (dále jen „**plynárenské vedení**“).

II.

Předmět smlouvy

1. Obtížený touto smlouvou zřizuje ve prospěch oprávněného ke služebnému pozemku uvedenému v čl. I. této smlouvy věcné břemeno – služebnost spočívající v oprávnění:
 - Zřídit, provozovat a opravovat na části služebného pozemku vedení VTL plynovodu v rozsahu níže uvedeném (dále jen „**věcné břemeno**“).
2. Rozsah věcného břemene dle této smlouvy je přesně vymezen v geometrickém plánu č.2046-302/2018 ze dne 30.9.2019 vypracovaném GIS-STAVINVEST a.s., IČ 25394975, a schváleném KÚ pro Moravskoslezský kraj, KP Frýdek-Místek dne 30.09.2019, který je nedílnou součástí této smlouvy.
3. Oprávněný se zavazuje věcné břemeno dle této smlouvy vykonávat na služebném pozemku **pouze v rozsahu stanoveném geometrickým plánem**. Výkon oprávnění z věcného břemene nad rámec vymezený geometrickým plánem je možný pouze s předchozím písemným souhlasem obtíženého. Oprávněný bere na vědomí, že obtížený není povinen takový souhlas udělit. Pro případ porušení této povinnosti oprávněného se tento zavazuje zaplatit obtíženému smluvní pokutu ve výši 10.000,- Kč nebo je obtížený oprávněn od této smlouvy odstoupit. Právo obtíženého na náhradu škody tím není dotčeno. V případě, že souhlas udělen bude a dojde k rozšíření rozsahu oprávnění vyplývajícího z věcného břemene, pak se oprávněný zavazuje zaplatit za takové rozšíření obtíženému náhradu, a to na základě vzájemné dohody smluvních stran. Nedojde-li k takové dohodě, pak se oprávněný zavazuje obtíženému zaplatit náhradu ve výši dle znaleckého posudku vypracovaného soudním znalcem vybraným obtíženým.
4. Věcné břemeno dle této smlouvy se zřizuje na dobu existence licence k provozování distribuční soustavy ve výše uvedeném katastrálním území udělené oprávněnému (nebo jeho právním nástupcům ve smyslu § 1302 odst. 2 občanského zákoníku, ve znění pozdějších předpisů). Na dobu trvání věcného břemene nemá vliv vydání nové licence totožného obsahu oprávněnému po uplynutí platnosti předchozí nebo převod nebo přechod závodu či jeho části zabývající se shora uvedenou licencovanou činností na jinou osobu. Oprávněný je povinen zánik licence znamenající zánik licencované činnosti oprávněného oznámit písemně obtíženému ve lhůtě do 30 dnů od data zániku licence. Pro případ porušení této povinnosti oprávněného se tento zavazuje zaplatit obtíženému smluvní pokutu ve výši 10.000,- Kč.
5. Oprávněný práva z věcného břemene dle této smlouvy přijímá a obtížený je povinen jejich výkon strpět.

III.

Úplata

1. Smluvní strany ujednaly, že věcné břemeno se zřizuje za úplatu ve výši **2 802,- Kč** (slovy:dvatisíceosmsetdvěkorunyčeské) bez DPH. Oprávněný se zavazuje zaplatit obtíženému jednorázovou úplatu včetně daně z přidané hodnoty na základě daňového dokladu. Dnem uhrazení se rozumí den připsání úplaty včetně daně z přidané hodnoty ve prospěch účtu obtíženého. Oprávněný se současně zavazuje uhradit úplatu včetně daně z přidané hodnoty nejpozději do 30 dnů ode dne vystavení daňového dokladu.

2. Tato smlouva slouží jako daňový doklad. Základ daně činí 2 802,- Kč, sazba daně z přidané hodnoty 21%, vypočtená daň 588,42 Kč. Úplata včetně daně z přidané hodnoty činí 3 390,42 Kč (slovy třítisícetřístadevadesátkorun,42/100). Za datum zdanitelného plnění se považuje datum uzavření této smlouvy.
3. Pro případ prodlení s úhradou úplaty dle tohoto článku ve prospěch obtíženého se oprávněný zavazuje zaplatit dále obtíženému smluvní pokutu ve výši 0,05% z dlužné částky za každý i započatý den prodlení. Právo obtíženého na náhradu škody tím není dotčeno. Bude-li prodlení s úhradou úplaty i přes opakovanou výzvu od obtíženého delší než 10 dnů, je obtížený oprávněn od této smlouvy odstoupit.

IV.

Práva a povinnosti smluvních stran

1. Oprávněný není oprávněn zřídit na služebných pozemcích jakékoli stavby bez předchozího písemného souhlasu obtíženého, s výjimkou součástí distribuční soustavy.
2. Oprávněný se zavazuje užívat služebné pozemky a vykonávat oprávnění z věcného břemene za dodržení podmínek této smlouvy. V opačném případě je obtížený oprávněn od této smlouvy odstoupit.
3. Obtížený neodpovídá za jakékoli újmy vzniklé na služebných pozemcích v důsledku výkonu práv z věcného břemene oprávněným či třetími osobami. Oprávněný se naopak zavazuje nahradit obtíženému veškeré případné újmy, které vzniknou v souvislosti s výkonem oprávnění z věcného břemene dle této smlouvy.
4. Oprávněný se zavazuje při výkonu oprávnění z věcného břemene dle této smlouvy co nejvíce šetřit práv obtíženého.
5. Oprávněný se zavazuje udržovat služebné pozemky v rozsahu věcného břemene a ochranného pásma ve stavu odpovídajícím požadavkům energetického zákona, a to na vlastní náklad. Oprávněný se dále zavazuje zaplatit obtíženému veškeré náklady v souvislosti se směrovým kácením včetně nákladů s tímto souvisejících. Pro případ nedodržení povinnosti oprávněného dle první a druhé věty tohoto odstavce, je oprávněn údržbu nebo směrové kácení provést, popř. zajistit jejich provedení, obtížený na náklad oprávněného, o čemž bude obtížený oprávněného informovat, a to nejméně 30 dnů před zahájením prací. Oprávněný se tak pro tento případ zavazuje obtíženému rovněž zaplatit veškeré náklady v souvislosti s plněním povinnosti za oprávněného takto vzniklé.
6. Oprávněný se zavazuje oznámit obtíženému předem vstup na služebné pozemky spojený se zásahem do služebných pozemků, a to nejméně 48 hod. předem, s výjimkou havarijního stavu. V případě havarijního stavu se oprávněný zavazuje o vstupu na služebné pozemky obtíženého informovat bezodkladně po tomto vstupu, nejpozději však do 48 hod. od vstupu. Oprávněný se zavazuje po skončení prací uvést vždy služebné pozemky do původního stavu v souladu s účelem jejich užívání, a to výlučně na svůj náklad. V případě vstupu bude o tomto pořízen písemný záznam, jehož součástí bude popis stavu, v jakém jsou služebné pozemky předávány obtíženému (popř. nájemci). Pro případ, že ze strany oprávněného nedojde k uvedení služebných pozemků do původního stavu v souladu s účelem jejich užívání, je obtížený oprávněn takto učinit, resp. zajistit, sám na náklad oprávněného.
7. Pro případ dotčení trasy vedení z důvodů na straně obtíženého, zejména v souvislosti se stavebními pracemi (stavbou) a jinými činnostmi, které by mohly vedení ohrozit, se oprávněný zavazuje, bude-li to technicky možné a nedojde-li k ohrožení života, zdraví, majetku nebo bezpečnosti provozu vedení, obtíženému poskytnout potřebný souhlas včetně nezbytných podmínek pro realizaci záměru obtíženého, pokud prokáže nezbytnost umístění záměru v ochranném nebo bezpečnostním pásmu vedení, a to nejpozději do 30 dnů od obdržení žádosti obtíženého.
8. Oprávněný vede dokumentaci vztahující se k věcnému břemeni a na vyžádání ji poskytne obtíženému. Za dokumentaci se považují především dokumenty o poloze a typu vedení.
9. Po zániku věcného břemene dle této smlouvy je oprávněný povinen uvést služebné pozemky do původního stavu v souladu s účelem jejich užívání, a to na svůj náklad.
10. Veškeré náklady na zachování, opravy a údržbu služebných pozemků, v rozsahu věcného břemene a ochranného pásma ponese oprávněný, pokud půjde o náklady vzniklé v souvislosti s věcným břemenem či ochranným pásmem. Pro případ, že oprávněný takto neučiní, a to ani v přiměřené lhůtě stanovené písemně obtíženým, je obtížený oprávněn provést taková potřebná jednání sám, popř. zajistit jejich provedení třetí osobou, o čemž bude obtížený oprávněného před zahájením prací informovat; v takovém případě je oprávněný povinen náklady s takovým provedením vzniklé obtíženému uhradit v plné výši.

V.

Vklad do katastru nemovitostí

1. Obtížený a oprávněný berou na vědomí, že věcné břemeno vznikne vkladem do katastru nemovitostí.
2. Oprávněný podá návrh na vklad věcného břemene do katastru nemovitostí a uhradí poplatek s tím spojený.

3. Pro případ, že by tato smlouva byla nebo se stala z jakéhokoliv důvodu neplatnou nebo nezpůsobilou k provedení vkladu věcného břemene ve prospěch oprávněného nebo v případě, že by nedošlo ke vkladu věcného břemene ve prospěch oprávněného dle této smlouvy do katastru nemovitostí z jiného důvodu, zavazují se tímto smluvní strany uzavřít bez zbytečného odkladu novou bezvadnou smlouvu o zřízení věcného břemene – služebnosti ke služebným pozemkům, jejíž obsah bude v podstatných náležitostech, po odstranění zjištěných vad, odpovídat obsahu této smlouvy.

VI. GDPR

GasNet, s. r. o. je, ve smyslu Nařízení Evropského parlamentu a Rady (EU) 2016/679 ze dne 27. dubna 2016 o ochraně fyzických osob v souvislosti se zpracováním osobních údajů a o volném pohybu těchto údajů a o zrušení směrnice 95/46/ES (obecné nařízení o ochraně osobních údajů), správcem osobních údajů obtíženého. Informace o jejich zpracování vyžadované platnými právními předpisy, včetně jejich rozsahu a účelu zpracování, přehledu práv a povinností GasNet, s. r. o. a aktualizovaného seznamu zpracovatelů osobních údajů, jsou zveřejněny na webové stránce GasNet, s. r. o. (www.gasnet.cz/cs/informace-o-zpracovani-osobnich-udaju) a při uzavírání smlouvy nebo kdykoli v průběhu jejího trvání budou obtíženému poskytnuty na jeho vyžádání, adresované písemně na adresu sídla GasNet, s. r. o. nebo do jeho datové schránky ID rdxzht

VI. Criminal compliance doložka

1. Smluvní strany níže svým podpisem stvrzují, že v průběhu vyjednávání o této smlouvě vždy jednaly a postupovaly čestně a transparentně, a současně se zavazují, že takto budou jednat i při plnění této smlouvy a veškerých činnostech s ní souvisejících.
2. Smluvní strany se dále zavazují vždy jednat tak a přijmout taková opatření, aby nedošlo ke vzniku důvodného podezření na spáchání trestného činu či k samotnému jeho spáchání (včetně formy účastenství), v důsledku tedy jednat tak, aby kterékoli ze smluvních stran nemohla být přičtena odpovědnost podle zákona č. 418/2011 Sb., o trestní odpovědnosti právnických osob a řízení proti nim, ve znění pozdějších předpisů, nebo nevznikla trestní odpovědnost fyzických osob (včetně zaměstnanců) podle zákona č. 40/2009 Sb., trestní zákoník, ve znění pozdějších předpisů, případně aby nebylo zahájeno trestní stíhání proti jakékoliv ze smluvních stran včetně jejich zaměstnanců podle platných a účinných právních předpisů.
3. LČR, s.p. jako obtížený za tímto účelem vytvořily tzv. Criminal Compliance Program Lesů České republiky, s.p. (viz www.lesycr.cz), a v jeho rámci přijaly závazek vymezovat se proti jakémukoli protiprávnímu a neetickému jednání a nastavily postupy k prevenci a odhalování takového jednání.

VII. Závěrečná ustanovení

1. Pokud není v této smlouvě ujednáno jinak, řídí se vztahy mezi smluvními stranami příslušnými obecně platnými právními předpisy, zejména občanským zákoníkem, ve znění pozdějších předpisů.
2. Obě smluvní strany jsou oprávněny a v případech stanovených zákonem i povinny uveřejnit smlouvu a její dodatky včetně metadat v rozsahu a způsobem dle zákona č. 340/2015 Sb., o zvláštních podmínkách účinnosti některých smluv, uveřejňování těchto smluv a o registru smluv (zákon o registru smluv), v účinném znění. Obě smluvní strany jsou s uveřejněním smlouvy a jejích dodatků včetně metadat srozuměny.
3. Pro platnost této Smlouvy je v souladu se Statutem LČR, zákonem o státním podniku nutný souhlas Ministerstva zemědělství ČR, které rovněž vykonává jménem státu funkci zakladatele obtíženého (dále jen „Zakladatel“) ve smyslu:
 - ustanovení § 17 odst. 2 zákona č. 77/1997 Sb., o státním podniku, ve znění pozdějších předpisů
4. Zakladatel udělil předběžný souhlas s nakládáním s určeným majetkem ve smyslu ustanovení § 17 odst. 2 zákona č. 77/1997 Sb., o státním podniku ve znění pozdějších předpisů, pod č.j.: 47675/2017-MZE-13221 ze dne 1.9.2017, v odstavci 6.5.1. Statutu LČR.
5. Tato smlouva nabývá platnosti dnem podpisu oběma smluvními stranami, účinnosti dnem uveřejnění v registru smluv dle zákona č. 340/2015 Sb.
6. V případě změny identifikačních údajů smluvních stran se tyto zavazují vzájemně se o této skutečnosti bez zbytečného odkladu písemně informovat.
7. Tuto smlouvu lze měnit a doplňovat pouze písemnými vzestupně číslovanými dodatky podepsanými oběma smluvními stranami.

8. Tato smlouva je vyhotovena v počtu 3 stejnopisů, z nichž po 1 jejím vyhotovení obdrží každá ze smluvních stran, 1 vyhotovení je pak určeno pro potřeby katastrálního úřadu.
9. Smluvní strany prohlašují, že si tuto smlouvu přečetly a na důkaz správnosti a souhlasu připojují prosty omylu své vlastnoruční podpisy.
10. Nedílnou součástí této smlouvy jsou tyto přílohy:

- geometrický plán pro vyznačení rozsahu věcného břemene č. 2046-302/2018

V Morávce, dne 16. 07. 2020

Obtížený:



{07}
Králové

Lesy České republiky, s.p.

Ing. Tomáš Peka

lesní správce


Lesní správa Frýdek-Místek

V Ostravě, dne 29-06-2020

Oprávněný:



GridServices, s.r.o.


vedoucí oddělení správy nemovitého
majetku – Morava sever



GridServices, s.r.o.


technik správy nemovitého majetku

GridServices, s.r.o.

Plynářská 499/1

Zábřovice

602 00 Brno

IČ: 27935311, DIČ: CZ27935311

- 471 -

VÝKAZ DOSAVADNÍHO A NOVÉHO STAVU ÚDAJŮ KATASTRU NEMOVITOSTÍ

Dosavadní stav				Nový stav													
Označení pozemku parc. číslem	Výměra parcely		Druh pozemku	Označení pozemku parc. číslem	Výměra parcely		Druh pozemku	Typ stavby	Způsob využití	Způsob využití	Porovnání se stavem evidence právních vztahů						
	ha	m ²	Způsob využití		ha	m ²	Způsob využití	Způsob využití	Způsob využití	Způsob využití	Díl přechází z pozemku označeného v katastru nemovitostí	Číslo listu vlastnictví	Výměra dílu		Označení dílu		
													katastru nemovitostí	dřívější poz. evidenci	ha	m ²	
1421													PK				
1422/1													2429	420			
													2429	420			
													2473	421			
													3680	421			
1423/2													2472	421			
													3680	421			
1443													2472	421			
													2525	104			
													2558	55			
													2595	1			
													2596	1			
													3686	1			
1444													2716	434			
1447													2597	1			
													2633	907			
													2672	533			
													2716	434			
													3686	1			
1448													2597	1			
													3686	1			
1459/3													1459/3	434			
1466/1													1466/1	841			
1500/1													3229/1	442			
													3231/1	442			
1500/2													1500/2	10002			
1517/1													3229/2	442			
													3265/2	444			
													3271/2	1442			
													3301/2	522			
													3312/2	1436			

GEOMETRICKÝ PLÁN pro vymezení rozsahu věcného břemene k části pozemku	Geometrický plán ověřil úředně oprávněný zeměměřický inženýr:		Stejnopis ověřil úředně oprávněný zeměměřický inženýr:	
	Jméno, příjmení: XXXXXXXXXX		Jméno, příjmení: XXXXXXXXXX	
	Číslo položky seznamu úředně oprávněných zeměměřických inženýrů: 1075/95		Číslo položky seznamu úředně oprávněných zeměměřických inženýrů: 1075/95	
	Dne: 30.9.2019	Číslo: 84/2019	Dne: 7.10.2019	Číslo: 985/2019
Náležitostmi a přesností odpovídá právním předpisům.		Tento stejnopis odpovídá geometrickému plánu v elektronické podobě uloženému v dokumentaci katastrálního úřadu.		
Vytvořitel: <i>CIS-Stavivex a.s.</i> <i>Bučinská 1733</i> <i>735 41 Petřvald</i> <i>IČO 25394975</i>		Katastrální úřad souhlasí s označováním parcel.		Ověření stejnopisu geometrického plánu v listinné podobě.
Číslo plánu: 2046-302/2018	KÚ pro Moravskoslezský kraj KP Frýdek-Místek XXXXXXXXXX PGP-2040/2019-802 2019.09.30 13:53:33 CEST			
Okres: Frýdek-Místek				
Obec: Staříč				
Kat. území: Staříč				
Mapový list: Ostrava 8-8/3, 8-8/4, 9-8/4				
Dosavadním vlastníkům pozemků byla poskytnuta možnost seznámit se v terénu s průběhem navrhovaných nových hranic, které byly označeny předepsaným způsobem: nestabilizováno				

VÝKAZ DOSAVADNÍHO A NOVÉHO STAVU ÚDAJŮ KATASTRU NEMOVITOSTÍ

Dosavadní stav				Nový stav											
Označení pozemku parc. číslem	Výměra parcely		Druh pozemku	Označení pozemku parc. číslem	Výměra parcely		Druh pozemku	Typ stavby	Způsob využití	Způsob využití	Způsob využití	Porovnání se stavem evidence právních vztahů			
	ha	m ²	Způsob využití		ha	m ²	Způsob využití	Způsob využití	Způsob využití	výměr	Díl přechází z pozemku označeného v katastru nemovitostí	dřívější poz. evidenci	Číslo listu vlastnictví	Výměra dílu	
													ha	m ²	
1981												3091/3	248		
1983/1												1983/1	4		
2066/1												103/2	907		
2066/9												2066/9	661		
2066/12												2066/12	340		
2067/3												2067/3	913		
2069/22												2069/22	10002		
2069/64												2069/64	592		
2072/1												2072/1	272		
2073/1												134/5	10002		
2074/4												134/5	10002		
2074/8												2074/8	10002		
2074/17												134/5	10002		

Oprávněný : Dle listiny

Druh věcného břemene : Dle listiny

Seznam souřadnic (S-JTSK)

Číslo bodu	Souřadnice pro zápis do KN			Souřadnice určené měřením		
	Y	X	kód kv.	Y	X	Poznámka
2006-16	472500.49	1117229.41	8			
2006-17	472497.53	1117238.19	8			
2006-19	472597.17	1117241.61	8			
2006-20	472595.57	1117249.62	8			
141	473476.75	1117462.84	3			
142	473474.53	1117470.68	3			
143	473475.33	1117462.44	3			
144	473472.97	1117470.24	3			
145	473427.07	1117446.70	3			
146	473424.55	1117454.46	3			
147	473393.02	1117435.72	3			
148	473390.48	1117443.46	3			
149	473358.65	1117424.33	3			
150	473356.09	1117432.07	3			
151	473353.42	1117422.60	3			
152	473350.92	1117430.36	3			
153	473296.62	1117404.76	3			
154	473294.12	1117412.52	3			
155	473238.65	1117385.75	3			
156	473236.11	1117393.49	3			
157	473185.00	1117368.23	3			
158	473182.52	1117375.99	3			
159	473176.43	1117365.56	3			
160	473174.01	1117373.34	3			
161	473164.04	1117361.74	3			
162	473161.74	1117369.56	3			
163	473162.91	1117361.42	3			
164	473160.59	1117369.24	3			
165	473156.04	1117359.26	3			
166	473153.60	1117367.04	3			
167	473103.29	1117342.71	3			
168	473100.85	1117350.49	3			
169	473056.74	1117328.07	3			
170	473054.28	1117335.83	3			
171	473046.62	1117324.83	3			
172	473043.62	1117332.43	3			
173	473046.41	1117324.73	3			
174	473043.41	1117332.33	3			
175	473038.34	1117322.19	3			
176	473036.24	1117330.07	3			
177	473037.92	1117322.10	3			
178	473035.84	1117329.98	3			
179	473024.71	1117318.00	3			
180	473022.27	1117325.78	3			
181	473016.75	1117315.45	3			
182	473014.31	1117323.23	3			
183	473007.06	1117312.50	3			
184	473004.64	1117320.28	3			
185	472961.99	1117298.25	3			
186	472959.55	1117306.03	3			
187	472910.05	1117281.95	3			
188	472907.67	1117289.75	3			
189	472906.29	1117280.84	3			
190	472904.75	1117288.88	3			
191	472895.90	1117279.89	3			
192	472895.08	1117287.99	3			
193	472874.59	1117277.50	3			
194	472873.59	1117285.58	3			
195	472861.59	1117275.77	3			
196	472860.53	1117283.85	3			

Seznam souřadnic (S-JTSK)

Číslo bodu	Souřadnice pro zápis do KN			Souřadnice určené měřením		
	Y	X	kód kv.	Y	X	Poznámka
197	472833.99	1117272.26	3			
198	472832.93	1117280.34	3			
199	472791.47	1117266.53	3			
200	472790.41	1117274.61	3			
201	472737.92	1117259.78	3			
202	472736.94	1117267.86	3			
203	472700.82	1117255.38	3			
204	472699.78	1117263.46	3			
205	472659.32	1117249.68	3			
206	472658.24	1117257.76	3			
207	472617.06	1117244.24	3			
208	472616.00	1117252.32	3			
211	472494.62	1117228.63	3			
212	472494.65	1117229.47	3			
214	472472.80	1117225.92	3			
215	472471.62	1117233.98	3			
216	472441.89	1117221.93	3			
217	472440.89	1117230.01	3			
218	472408.99	1117217.99	3			
219	472407.99	1117226.07	3			
220	472400.22	1117216.85	3			
221	472399.70	1117225.01	3			
222	472390.16	1117216.87	3			
223	472390.18	1117225.01	3			
224	472355.92	1117217.01	3			
225	472356.00	1117225.15	3			
226	472325.95	1117217.42	3			
227	472326.07	1117225.56	3			
228	472283.84	1117218.01	3			
229	472283.98	1117226.15	3			
230	472248.29	1117218.71	3			
231	472248.41	1117226.85	3			
232	472208.07	1117219.14	3			
233	472208.15	1117227.28	3			
234	472186.75	1117219.28	3			
235	472186.77	1117227.44	3			
236	472166.49	1117219.20	3			
237	472166.51	1117227.36	3			
238	472140.23	1117219.42	3			
239	472140.29	1117227.56	3			
240	472106.09	1117219.62	3			
241	472106.11	1117227.76	3			
242	472088.10	1117219.63	3			
243	472088.16	1117227.77	3			
244	472072.80	1117219.83	3			
245	472072.86	1117227.97	3			
246	472041.97	1117219.93	3			
247	472042.01	1117228.07	3			
248	471998.34	1117220.25	3			
249	471999.52	1117228.39	3			
250	471947.66	1117234.84	3			
251	471949.94	1117242.66	3			
252	471916.67	1117244.06	3			
253	471918.97	1117251.88	3			
254	471885.50	1117253.06	3			
255	471887.74	1117260.90	3			
256	471852.74	1117262.32	3			
257	471855.02	1117270.14	3			
258	471821.05	1117271.78	3			
259	471823.33	1117279.60	3			

Seznam souřadnic (S-JTSK)

Číslo bodu	Souřadnice pro zápis do KN			Souřadnice určené měřením		
	Y	X	kód kv.	Y	X	Poznámka
260	471792.47	1117279.95	3			
261	471793.61	1117288.11	3			
262	471770.01	1117279.94	3			
263	471770.07	1117288.10	3			
264	471726.54	1117280.66	3			
265	471726.86	1117288.80	3			
266	471698.35	1117282.47	3			
267	471698.83	1117290.61	3			
268	471686.25	1117283.11	3			
269	471686.57	1117291.25	3			
270	471680.72	1117283.26	3			
271	471680.98	1117291.40	3			
272	471670.46	1117283.64	3			
273	471667.40	1117284.24	3			
274	471665.76	1117285.80	3			
275	471658.07	1117292.06	3			
276	471658.21	1117302.46	3			
277	471671.35	1117291.76	3			
278	471651.75	1117287.21	3			
279	471646.71	1117293.61	3			
280	471650.45	1117286.16	3			
281	471645.68	1117292.79	3			
282	471648.08	1117284.71	3			
283	471645.78	1117284.64	3			
284	471620.96	1117284.95	3			
285	471621.08	1117293.09	3			
286	471596.52	1117285.35	3			
287	471596.72	1117293.49	3			
288	471549.16	1117286.97	3			
289	471549.44	1117295.11	3			
290	471496.81	1117288.83	3			
291	471497.09	1117296.97	3			
292	471449.03	1117290.44	3			
293	471449.33	1117298.58	3			
294	471405.03	1117292.20	3			
295	471405.35	1117300.34	3			
296	471356.64	1117294.01	3			
297	471356.72	1117302.17	3			
298	471340.39	1117293.72	3			
299	471340.13	1117301.86	3			
300	471327.13	1117293.12	3			
301	471326.83	1117301.26	3			
302	471306.73	1117292.55	3			
303	471306.49	1117300.69	3			
304	471293.05	1117292.10	3			
305	471292.73	1117300.24	3			
306	471258.46	1117290.51	3			
307	471258.16	1117298.65	3			
308	471206.87	1117289.19	3			
309	471206.83	1117297.35	3			
310	471183.20	1117289.57	3			
311	471183.34	1117297.71	3			
312	471169.25	1117289.81	3			
313	471169.41	1117297.95	3			
314	471140.02	1117290.40	3			
315	471140.24	1117298.54	3			
316	471130.42	1117290.73	3			
317	471130.70	1117298.87	3			
318	471122.25	1117291.03	3			
319	471122.51	1117299.17	3			

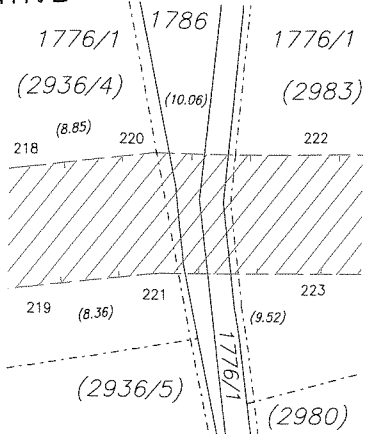
Seznam souřadnic (S-JTSK)

Číslo bodu	Souřadnice pro zápis do KN			Souřadnice určené měřením		
	Y	X	kód kv.	Y	X	Poznámka
320	471096.55	1117291.73	3			
321	471096.75	1117299.87	3			
322	471080.78	1117292.10	3			
323	471081.00	1117300.24	3			
324	471061.35	1117292.65	3			
325	471061.55	1117300.79	3			
326	471013.65	1117293.65	3			
327	471013.81	1117301.79	3			
328	470968.68	1117294.49	3			
329	470968.84	1117302.63	3			
330	470902.59	1117295.74	3			
331	470902.79	1117303.88	3			
332	470886.41	1117296.26	3			
333	470886.61	1117304.40	3			
334	470859.38	1117296.67	3			
335	470859.52	1117304.81	3			
336	470827.80	1117297.23	3			
337	470827.98	1117305.37	3			
338	470813.90	1117297.61	3			
339	470811.74	1117297.69	3			
340	470808.59	1117298.83	3			
341	470813.99	1117305.76	3			
342	470793.80	1117324.30	3			
343	470800.86	1117328.38	3			
344	470783.79	1117341.66	3			
345	470790.85	1117345.72	3			
346	470776.76	1117353.98	3			
347	470782.25	1117360.81	3			
348	470780.48	1117362.19	3			
349	470778.15	1117362.91	3			
350	470775.76	1117362.58	3			
351	470774.66	1117362.11	3			
352	470774.30	1117352.65	3			
353	470770.52	1117359.87	3			
354	470725.17	1117327.94	3			
355	470721.53	1117335.24	3			
356	470705.05	1117318.00	3			
357	470701.45	1117325.32	3			
358	470680.65	1117306.04	3			
359	470677.01	1117313.34	3			
360	470669.70	1117300.47	3			
361	470667.72	1117308.61	3			
362	470650.27	1117300.32	3			
363	470650.27	1117308.48	3			
364	470616.32	1117300.67	3			
365	470616.38	1117308.81	3			
366	470578.67	1117300.75	3			
367	470578.65	1117308.91	3			
368	470558.40	1117300.63	3			
369	470558.44	1117308.79	3			
370	470543.84	1117300.86	3			
371	470543.57	1117300.70	3			
372	470543.70	1117309.02	3			
373	470541.42	1117308.92	3			
374	470539.13	1117307.54	3			
375	470530.10	1117301.24	3			
376	470533.49	1117293.67	3			
377	470530.47	1117292.32	3			
378	470527.02	1117293.25	3			
379	470522.02	1117297.29	3			

Seznam souřadnic (S-JTSK)

Číslo bodu	Souřadnice pro zápis do KN			Souřadnice určené měřením		
	Y	X	kód kv.	Y	X	Poznámka
380	470527.24	1117303.55	3			
381	470509.16	1117308.29	3			
382	470514.62	1117314.35	3			
383	470511.84	1117316.98	3			
384	470508.24	1117317.68	3			
385	470505.28	1117316.21	3			
386	470504.30	1117302.86	3			
387	470503.13	1117301.25	3			
388	470501.16	1117299.79	3			
389	470497.25	1117307.21	3			
702	472803.27	1117268.12	8			
703	472802.13	1117267.97	7			
704	472799.14	1117267.56	7			
705	472801.66	1117276.13	8			
706	472800.49	1117275.97	7			
707	472797.33	1117275.54	7			
708	472778.64	1117264.91	8			
709	472776.18	1117272.82	8			
769	471694.69	1117282.66	8			
770	471692.95	1117290.92	8			
813	471043.16	1117293.03	8			
814	471041.81	1117301.21	8			
815	470901.53	1117295.77	8			
816	470900.28	1117303.96	8			
821	470708.23	1117319.58	3			
826	470701.69	1117325.43	3			
827	470684.48	1117307.92	3			
828	470677.37	1117313.51	3			
845	470491.23	1117297.29	3			
846	470488.57	1117305.02	3			

Detail:D

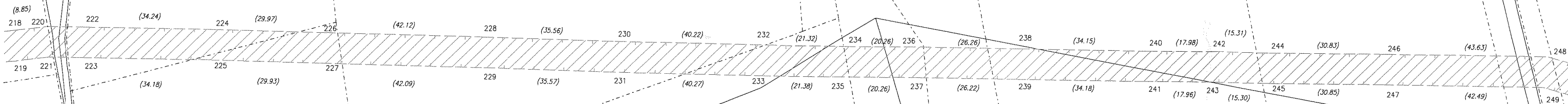


1976/1

1786

(2983)

Detail:D



(2980)

(3023)

2570

1776/2

(3054)

(3095)

(3091/4)

1781

(244/2)

(3091/3)

(3022)

II
1776/1

(3093/1)

(3055)

(3093/2)

(3021/1)

(3053/1)

(3091/3)

1773

1981

(3123/1)

