


Faint, illegible text, possibly bleed-through from the reverse side of the page.





## Obsah

Úvod .....	2
1 Vysvětlení obsahu některých pojmů používaných v Plánu ZÚK městského obvodu Ostrava–Jih...	3
2 Základní povinnosti správce, zhotovitele ZÚK a uživatelů MK v zimním období.....	5
2.1 Základní povinnosti správce MK.....	5
2.2 Základní povinnosti zhotovitele ZÚK.....	5
2.3 Základní povinností uživatelů MK.....	7
3 Spolupráce se statutárním městem Ostrava, Ostravskými komunikacemi a. s., DPO a. s., Policií ČR a Městskou policií.....	8
4 Technická opatření.....	8
5 Zimní údržba komunikací III. třídy, průjezdů parkovišť a vytipovaných parkovišť .....	11
6 Výkon zimní údržby komunikací z hlediska povětrnostní situace .....	12
7 Zhotovitelé ZÚK, zodpovědné osoby, spojení, udržované zóny - lokality .....	12
8 Specifikace dopravně nebezpečných míst udržovaných MOB O.-Jih, .....	13
9 Soupis komunikací obvodu O.-Jih, jejichž zimní údržbu zajišťují Ostravské komunikace a.s. ....	13
10 Operační štáb ZÚK MOB Ostrava - Jih .....	13
11 Zařazení komunikací III. třídy pro ZÚK.....	14
12 Zařazení komunikací IV. třídy pro ZÚK.....	17
13 Seznam příloh .....	20
___ Příloha č. 1 .....	21
___ Příloha č. 2 .....	23
___ Příloha č. 3 .....	24

Plán zimní údržby místních komunikací a chodníků v městském obvodu Ostrava-Jih na období 2020/2021 je vytvořen pro zóny číslo 1, 4, 5. Tyto zóny budou primárně ošetřovány solí.

Plán zimní údržby komunikací je závaznou normou schvalovanou každoročně Radou městského obvodu Ostrava-Jih. Slouží jako základní dokument popisující činnosti směřující k zabezpečení sjízdnosti a schůdnosti místních komunikací a chodníků v městském obvodu Ostrava-Jih a je také nedílnou součástí věcně příslušných uzavřených smluv o dílo.

Za zabezpečení zimní údržby místních komunikací III. a IV. třídy (jedná se o místní komunikace a chodníky, dále jen MK) je odpovědný městský obvod Ostrava-Jih, se sídlem Horní 791/3, Ostrava, tel. 599 430 471 (dále jen MOB O.-Jih).

Zimní údržba začíná 1. listopadu příslušného kalendářního roku a končí 31. března následujícího kalendářního roku. Vlivem počasí může dojít ke změnám termínů zimní údržby MK. V tomto případě bude i nadále platný tento Plán zimní údržby MK (dále jen Plán ZÚK). Cílem zimní údržby komunikací je zmírnění závad ve sjízdnosti a schůdnosti MK bez zbytečných odkladů přiměřeně ke vzniklé situaci. Úkolem ZÚK je zajištění sjízdnosti a schůdnosti MK, vjezdů na parkoviště a průjezdy parkovišti, ramp, lávek, podchodů, schodů, srázů a ostatních veřejných prostranství prostřednictvím zhotovitelů po celé zimní období podle zásad stanovených tímto Plánem ZÚK.

Vlastní provádění zimní údržby je ovlivněno jednak požadavky veřejnosti, která klade nároky na bezpečnost provozu na MK a zároveň zvyšuje požadavky na ochranu životního prostředí a ekonomickými možnostmi vlastníka MK. Rozsah činnosti zimní údržby MK ukládá vyhláška č. 104/1997 Sb., podle které je veden plán ZÚK.

V souladu s obecně závaznými právními předpisy stanoví tento Plán ZÚK práva a povinnosti vlastníka a správce MK, jakož i některá práva a povinnosti uživatelů MK v MOB O.-Jih.



**Závadami ve schůdnosti** se rozumí taková změna schůdnosti, kterou nemůže chodec předvídat při pohybu přizpůsobeném stavebnímu, dopravně-technickému stavu komunikace a povětrnostním podmínkám a jejich důsledkům (§ 26, odst. 7 zákona).

Schůdnost zajišťuje správce pozemních komunikací pouze na přechodech pro chodce označených svislým dopravním značením a na veřejných komunikacích určených výhradně pro chodce. Toto neplatí pro úseky nebo části a součásti pozemních komunikací, na nichž se nezajišťuje sjízdnost a schůdnost odstraňováním sněhu a náledí podle nařízení statutárního města Ostravy č. 7/2009, ve znění pozdějších předpisů, (Viz přílohy č. 1 a 2 tohoto Plánu).

**Úseky silnic a MK**, na kterých se pro jejich malý dopravní význam nezajišťuje sjízdnost a schůdnost odstraňováním sněhu a náledí, je vlastník povinen označit. Vymezení takových úseků silnic stanoví Statutární město Ostrava svým nařízením a vymezení úseků MK.

Neudržované úseky MK jsou úseky uvedené v nařízení statutárního města Ostrava č. 7/2009, ve znění pozdějších předpisů, kterým se stanovuje rozsah, způsob a lhůty odstraňování závad ve schůdnosti MK a průjezdných úseků silnic a vymezují úseky MK, na kterých se pro jejich malý dopravní význam nezajišťuje sjízdnost a schůdnost odstraňováním sněhu a náledí. (§ 27, odst. 6 zákona) viz. Příloha č. 3.

**Kalamitní situace** vzniká mimořádnou změnou povětrnostních situací, které způsobí nadměrný spad sněhu zpravidla spojený se silným větrem nebo mimořádným vytvořením náledí nebo námrazy za předpokladu, že tyto živelné události způsobí nesjízdnost nebo neschůdnost MK na většině území městského obvodu (města). V případě kalamitní situace se zhotovitel zimní údržby komunikací řídí pokyny operačního štábu. V případě vzniku kalamitní situace pouze na území obvodu Ostrava - Jih, vyhláší kalamitní situaci Operační štáb ZÚK MOb O.-Jih.

Zajišťování sjízdnosti a schůdnosti pozemních komunikací a celkové funkce městského obvodu po dobu kalamitní situace se provádí podle vývoje povětrnostní situace, a to operativně. Práce při zajišťování údržby MK a funkčnosti obvodu řídí v době kalamitní situace operační štáb ZÚK MOb. O.-Jih. Po vyhlášení kalamitní situace jsou povinni všichni kompetentní zaměstnanci, správci komunikací a zástupci zhotovitelských firem se neprodleně na vyzvání dostavit na svá pracoviště a okamžitě plnit úkoly, kterými byli pověřeni.

Mezi hlavní materiál, kterým se provádí ZÚK patří sůl (chlorid sodný, chlorid vápenatý) a zdršňující materiál (písek, kamenná drť). Zrnitost zdršňujícího posypového materiálu je v rozmezí 0,5 – 8 mm, kdy je nepřipustné překročit tuto mez. Použitý posypový materiál nesmí obsahovat toxické nebo jinak



škodlivé látky, což zhotovitel každoročně doloží certifikátem o nezávadnosti použitého materiálu.

**Ostravské komunikace a.s.** provádějí zimní údržbu na území města Ostravy a mají odpovědnost za sjízdnost komunikací ve vlastnictví města Ostravy. Centrální dispečink Ostravských komunikací je umístěn v Ostravě 1, Novoveská č. 25, tel. [REDACTED] dispečink. Ostravské komunikace, a. s. postupují podle vlastního Plánu zimní údržby.

**Dopravní podnik Ostrava a.s. (DPO)**, tato organizace zajišťuje zimní údržbu svých provozních ploch - kolejiště, tramvajové ostrůvky, tramvajové zastávky atd. - dopravní dispečink DPO je umístěn na ul. Poděbradova 2. Dispečink: TRAM: [REDACTED] údržba TRAM zastávek: [REDACTED] BUS: [REDACTED]

## 2 Základní povinnosti správce, zhotovitele ZÚK a uživatelů MK v zimním období

### 2.1 Základní povinnosti správce MK

Mezi základní povinnosti vlastníka jakožto správce MK patří zajistit dostatečné finanční prostředky na provádění ZÚK, provádět kontrolu činnosti zhotovitelských firem na všech úsecích v pracovní i mimopracovní dobu, kontrolovat výkon ZÚK na MK, kontrolovat a odsouhlasit vedené doklady o skutečných výkonech, spotřebě použitých materiálů a podobně, v případě oznámení zhotovitelských firem o možnosti provedení změn v dopravním značení na MK projednat toto s orgány policie.

### 2.2 Základní povinnosti zhotovitele ZÚK

Základní povinnosti zhotovitele ZÚK je:

- zajistit provádění vlastního zásahu neprodleně, nejpozději však do 60 minut od vyhlášení zásahu dispečerem nebo objednatelem. Rozhodnout o nasazení přiměřeného počtu techniky je v kompetenci zhotovitele, musí však být dodrženy časové limity pro odstranění závad ve sjízdnosti a schůdnosti. Dále má zhotovitel povinnost řídit průběh zajišťování zimní údržby MK a vést o této činnosti předepsanou evidenci - dispečerský deník. Na základě zjištěných stavů provádět potřebná opatření a v případě zjištění možnosti provedení změn v dopravním značení na MK s cílem usnadnit provádění zimní údržby informovat správce komunikací MOb. O.-Jih,
- provést rozpis služeb dispečerů, ten předat na ÚMOb O.-Jih, Odboru dopravy a komunálních služeb pověřenému zaměstnanci, do 20. 10. kalendářního roku, ve kterém je sjednána smlouva mezi zhotovitelem a MOb. O.-Jih. Zjišťovat průběžně informace o povětrnostní situaci. Provádět záznam o

každodenní spotřebě všech použitých posypových materiálů a toto zapisovat do dispečerského deníku,

- provádět každodenně záznam počtu pracovníků a použitých mechanismů vč. začátku a konce jednotlivých činností a toto zapisovat do dispečerského deníku,
- dispečer zhotovitele je povinen v intervalu každých 3 - 6 hod. kontrolovat stav MK III. a IV. tř. v každé zóně (pokud jich spravuje více) a o zjištěných závadách či stavu MK provést zápis do dispečerského deníku. O kontrole bude proveden záznam do dispečerského deníku (čas od-do, kudy dispečer jel, co bylo zjištěno, sjízdné MK, ale např. co se v daný čas na chodníku nebo MK nachází, tzn. – led, ušlapaná vrstva sněhu, tající sníh apod., které úseky jsou neprůjezdné, neproplužené, nedostatečně proplužené, neposypané, nedostatečně posypané, provedená opatření, apod.),
- řídit výkon zimní údržby na MK a vést předepsanou evidenci o výkonech při ZÚK (do dispečerského deníku - přehled vývoje počasí: zejména začátek a konec sněžení, deště, namrzání apod., telefonické hlášení o sjízdnosti a schůdnosti, vlastní zjištění o stavu MK evidenci zásahů, tel. stížnosti, požadavky apod.),
- při ošetřování komunikací a chodníků musí zhotovitel provádět výkony v pořadí stanoveném tímto plánem, dbát zásady ochrany životního prostředí (dodržování dávek posypových materiálů apod.),
- při provádění prací musí zhotovitel dodržovat zásady bezpečnosti a ochrany zdraví při práci, respektovat oblast ochranného pásma vodního zdroje Zábřeh II. (Bělský les), oblast ohraničenou ul. Svazáckou, Jižní, Svornosti, kde se údržba provádí pouze plužením. V případě nutnosti provádět v této oblasti posyp pouze pískem po dohodě se správcem MK, kde je zakázáno používat sůl nebo jiný zdrsňující materiál,
- zhotovitel musí plužit MK ve směru od hlavních tahů tak, aby nedocházelo k nahrnutí sněhu do kňžovatek. V případě vzniku hrázek nebo sněhových jazyků, je nutné ihned provést dočištění kňžovatek podle stupně důležitosti dané MK, přičemž rozhodující je vyšší stupeň důležitosti, odstraňovat hrázky na autobusových zastávkách a tramvajových zastávkách v chodnicích a v místech frekventovaných přechodů pro chodce. V případě přechodů pro chodce přes komunikace, po kterých je vedena MHD, je nutné ošetřit celý přechod pro chodce přes komunikaci (neboť Ostravské komunikace a.s. zajišťují pouze sjízdnost, nikoliv schůdnost),



- zhotovitel rovněž musí věnovat zvýšenou pozornost přístupovým chodníkům k zastávkám MHD a vstupním prostorům k podchodům na ulicích Dr. Martíňka, Horní, Plzeňská, Výškovická, Aviatiků, Místecká, ke schodům a bezbariérovým přístupům k výškovým domům na ul. Vaňkova č. or. 46, 48, 50, 52 - Bělský les; Tarnavova č. or. 6, 8 - St. Zábřeh; J. Škody č. or. 1,4,7,9 - Dubina a ul. Horní 1-19, Horní 100-114 - Bělský les ; Čujkovova 50a – Zábřeh, pokud se nachází v zóně, kde zajišťuje ZÚK. Od domů s byty pro invalidy je nutné zajistit prioritně přístupy k MHD a k obchodní vybavenosti. Dále se prioritně udržují přístupové chodníky ke školským zařízením.
- zhotovitel musí sledovat pravidelně e-mailovou korespondenci došlou od správce MK a potvrdit přečtení došlé zprávy. Zpráva se považuje za doručenu okamžikem, kdy je doručena do schránky příjemce nikoliv okamžikem přečtení. Předmět zprávy zapsat do dispečerského deníku, popř. e-mailovou zprávu vytisknout a založit k příslušnému dni u dispečerského deníku, následně rovněž zapsat termín splnění e-mailové zprávy požadavku.
- při provádění plužení a posypu MK IV. třídy – chodníků je povinností dispečera nasadit techniku, která odpovídá příslušné šíři chodníku (rozchod kol, šíře radlice apod.) V případě poškození obrubníků nebo v případě poškození zeleně zhotovitelem musí být závady odstraněny na vlastní náklady v nejbližším možném termínu – dle povětrnostních podmínek. Nejpozději však ve lhůtě do 10 dnů od zjištění poškození či výzvy objednatele.
- veškeré škody na majetku ve správě MOB. Ostrava - Jih, které jsou při provádění ZÚK zjištěny, musí být do dispečerského deníku zapsané a oznámené správci MK.
- zhotovitel je povinen zajistit nepřetržitou dispečerskou službu 24 hod. denně pro zajištění ZÚK. Před zahájením ZÚK nejpozději do 20. 10. kalendářního roku doručí zhotovitel na odbor dopravy a komunálních služeb ÚMOB O.-Jih jmenovitý rozpis služeb dispečerů min. na jeden měsíc dopředu. Každý následující měsíc bude tento seznam dodán nejpozději k 20. kalendářnímu dni. Případné změny ohlásí neprodleně telefonicky nebo e-mailem taktéž na odbor dopravy a komunálních služeb ÚMOB O.-Jih.

### 2.3 Základní povinnosti uživatelů MK

Základní povinností uživatelů MK je přizpůsobit jízdu a chůzi stavu komunikací, který je v zimním období obvyklý. Při chůzi po místních chodnících a komunikacích, kde se podle tohoto plánu zajišťuje schůdnost, dbát zvýšené opatrnosti a věnovat zvýšenou pozornost stavu komunikace. Uživatelé MK musí během chůze po chodnících používat té části chodníku, která je ošetřena zdrsňujícími





posypovými materiály, nebo ošetřena chemicky. Při přecházení komunikací použít označeného přechodu pro chodce nebo jiného přechodu, na němž je podle tohoto plánu zajišťována schůdnost. Při přechodu komunikací na jiných místech vlastník či správce MK za schůdnost neodpovídá.

### 3 Spolupráce se statutárním městem Ostrava, Ostravským komunikacemi a. s., DPO a. s., Policií ČR a Městskou policií:

Správce MK v případě nutnosti informuje statutární město Ostrava a Ostravské komunikace a. s. o situaci během zimní údržby MK.

**Orgány policie ČR a Městské policie** informují správce pozemních komunikací o závadách ve sjízdnosti a schůdnosti, které zjistily. Mimo pracovní dobu oznámí závady na dispečink zhotovitelů ZÚK. Správce komunikací i dispečink zhotovitelů ZÚK je povinen k získaným informacím, přihlédnout při řízení prací.

### 4 Technická opatření

**Odklizení sněhu** mechanickými prostředky je z ekologického i ekonomického hlediska nejvhodnější technologií ZÚK. Sněh je nutno odstraňovat ještě předtím, než jej provoz zhutní. Plužení musí být započato včas, aby nedošlo k nadměrnému omezení provozu, a vzniku kalamitních situací. S odklizením sněhu se začíná v době, kdy vrstva napadlého sněhu dosáhne 5 cm. Při trvalém sněžení se odstraňování sněhu opakuje.

**Zimní údržba vozovek a parkovišť** bude prováděna plužením za použití zdrsňujícího posypového materiálu. V případě parkovišť se propluží pouze průjezd parkovištěm, nikoliv jednotlivá stání (vyjma KD K-Trio, Akord, NC Hlubiňák. Neošetřují se sjezdy (vjezdy) ke garážím v domech. Ošetřuje se pouze průjezd v areálech řadových garáží, nikoliv vjezdy k jednotlivým řadovým garážím (jedná se o účelovou komunikaci).

Zvýšenou pozornost je nutno věnovat vozovkám, které slouží jako jediný přístup k nemovitosti a jsou tak zároveň i komunikacemi pro pěší. Z tohoto důvodu musí být tyto vozovky v zimním období nejen sjízdné, ale také schůdné.

**Zimní údržba chodníků** bude prováděna plužením nebo ručně za použití posypového materiálu. Pro rozsah činností je směrodatné nařízení města č. 1/2011 kterým se mění a doplňuje nařízení města č. 7/2009, ve znění pozdějších předpisů kterým se stanovuje rozsah, způsob a lhůty odstraňování závad

ve schůdnosti MK a průjezdných úseků silnic a vymezují úseky MK, na kterých se pro jejich malý dopravní význam nezajišťuje sjízdnost a schůdnost odstraňováním sněhu a náledí (ust. § 27 odst. 5 zákona č. 13/1997). Grafické znázornění neudržovaných komunikací je k dispozici na webových stránkách Magistrátu města Ostravy, na úřední desce MO O.-Jih a vývěsce ÚMOB. O.-Jih ve 2p. budovy „B“, odbor ODK.

**Veřejná prostranství** zejména u nákupních středisek, jako jsou "Budoucnost-Albert-Venuše", "Poliklinika Hrabůvka", „Savarin“, „náměstí Ostrava-Jih“, „JG centrum, „Albert Dubina“, nám. SNP, „Kotva“, „Luna“, „Javalco“, „Ural“ apod. se neprohrnují v plné šíři, ale pouze na šířku 3m.

Autobusové zastávky a chodníky souběžné s trasami městské hromadné dopravy a přístupy ke zdravotnickým zařízením musí být udržovány přednostně.

**Zdrsňování náledí nebo provozem ujetých a chůzí ušlapaných sněhových vrstev posypem solí a zdrsňujícími materiály.** Účinek posypu zdrsňujícími materiály spočívá v tom, že jednotlivá zrna posypového materiálu ulpí na povrchu vrstvy náledí nebo zhutněného sněhu, čímž se zvýší koeficient podélného tření. Uvedený koeficient je však malý a pouze zmírňuje kluzkost komunikace, přitom jde o opatření krátkodobé, poněvadž jízdou vozidel po komunikaci dochází k odvtí posypového materiálu na okraj vozovky.

Posyp solí se provádí, pokud výška sněhu nepřesáhne 3 cm. Tímto materiálem se účinně a rychle odstraňují vrstvy uježděného sněhu do tloušťky 1 – 2 cm nebo náledí do tloušťky 2mm.

Provádět posyp solí **do vrstvy čerstvě napadaného sněhu vyšší než 3 cm bez předchozího plužení je nepřipustné.** Množství použité soli se musí bezpodmínečně shodovat s hodnotami udávanými ve vyhlášce ministerstva dopravy a spojů, kterou se provádí zákon o pozemních komunikacích.

Sůl není dovoleno skladovat na otevřených skládkách. V uzavřených skladech musí být zabráněno úniku do okolí i průsaku do podloží. V případech kalamitního množství sněhu, kdy dojde k udusání vrstvy sněhu, musí být po aplikaci soli a po změknutí vrstvy zabezpečeno včasné očištění povrchu. Sníh obsahující sůl, nesmí být ukládán na travnaté plochy a do blízkosti dřevin.

Při použití soli musí být MK propluženy na holý kryt. Při použití soli musí být rozbředlý sníh odstraněn, aby nedocházelo k namrzání (dle vývoje počasí), nesmí dojít ke zmrznutí rozbředlého sněhu. Při mimořádně intenzivním spadu sněhu se sníh pouze shrnuje a dle možnosti odváží.

Je potřeba věnovat zvýšenou pozornost při údržbě MK i na místech celodenně zastíněných budovami. Posypem zdrsňujícím posypovým materiálem (pouze pískem) je nutno ošetřovat spojovací komunikaci mezi ul. Svornosti a restaurací Dakota, a to pouze po dohodě s objednatelem.

#### **Odstraňování ujeté sněhové vrstvy, náledí a mrznoucího deště na komunikacích III. a IV. tř.**

Odstraňování uježděné sněhové vrstvy, ledovky a mrznoucího deště se bude odstraňovat na komunikacích III. a IV. třídy neprodleně. Sjízdnost musí být obnovena na MK III. třídy nejpozději do 12 hodin a na MK IV. třídy (chodnicích) do 12 hodin po spadu sněhu, přičemž se zmírňováním závad ve schůdnosti musí být započato bez zbytečných odkladů neprodleně po vyhlášení zásahu a přiměřeně ke vzniklé situaci a zásah musí být prováděn nepřetržitě, v závislosti na povětrnostních podmínkách. Přednostně se ošetřují nástupiště autobusových zastávek, přechody pro chodce, přístupy k tramvajovým zastávkám. Tyto časové termíny se nevztahují na calamitní situace.

Doba výjezdu techniky ke zmírnění závad ve sjízdnosti a schůdnosti nesmí být delší než 60 minut od pokynu vydaného dispečerem zhotovitele nebo od výzvy zástupce objednatele.

Údržba chodníků bude provedena plužením s následným primárním posypem solí v případě potřeby zdrsňujícím posypovým materiálem. Posyp a plužení bude provedeno v plné šíři chodníku. U chodníků nad 2,5m šířky nutno plužit minimálně 1,8m. Veřejná prostranství budou proplužena v místech největšího pohybu chodců minimálně však 1,8m. Chodníky podél domů typu "hokejka" plužit na šíři 1,8m tak, aby hrázka sněhu nevznikala blíže k domu, ale sníh byl odhrnován na stranu směrem od domu.

Ruční úklid se provádí u schodů, přechodů pro chodce a na chodnicích v místech nepřístupné technice - úzké chodníky, lávky, sloupky a svislé dopravní značení v chodnicích apod. s následným posypem solí. V nutném případě se může provést posyp zdrsňujícím posypovým materiálem. U bezbariérových domů se čistí i rampy a schodiště do domu.

Zhotovitel provádějící zimní údržbu chodníků a přechodů pro chodce je povinen udržovat schůdné veškeré přechody pro chodce označené svislým dopravním značením. Na těchto místech je nutno odstraňovat nahnuté hrázky z krajnic vozovek tak, aby byl možný volný průchod pro chodce, na přechodech možno použít sůl.

V případě přechodů pro chodce přes komunikace, po kterých je vedená MHD, nebo ZÚK provádí Ostravské komunikace a.s., je nutné ošetřit celý přechod pro chodce přes komunikaci, Ostravské komunikace a.s., zajišťují pouze sjízdnost, nikoliv schůdnost. Při spadu sněhu a při námraze musí být

čištění podle potřeby opakováno. V kalamitní situaci se za zajištěnou schůdnost považuje průchodný pruh o minimální šířce 80 cm.

V průběhu zimní údržby komunikací se věnuje zvýšená pozornost funkčnosti kanalizačních vpustí a jsou odstraňovány překážky narušující odtokové poměry na MK. Je zde zahrnuto odstraňování sněhu a ledu z mříží kanalizačních vpustí tak, aby byl zajištěn odtok tajícího sněhu a ledu z MK III. tříd a zpevněných ploch a zajištěna bezpečnost silničního provozu.

Odvoz sněhu se bude provádět v nutných případech na výzvu objednatele, na základě rozhodnutí Operačního štábu ZÚK, při vzniku nepříznivých povětrnostních podmínek a tehdy, bude-li to situace v obvodu vyžadovat. Seznam povolených skládek sněhu v obvodu Ostrava-Jih:

**Lokalita:** O.-Výškovice, ul. Proskovická – louka p.č. 883/5, 808/3 pod most Výškovická x Proskovická p.č. 243/2. Popř. bude řešeno operativně, např. ul. Maluchy p.č. 34/16

Po skončení zimního období budou tato parkoviště a plochy přednostně vyčištěny.

## 5 Časové limity pro zahájení a ukončení prací při ZÚK

Vzniku náledí v dopravních pruzích bude předcházeno preventivními posypy solí v určených lokalitách. Sněhové vrstvy budou odstraněny z průjezdné šířky jízdního pásu tak, že v průběhu spadu sněhu může v dopravních pruzích přechodně vzniknout pokrývka vysoká max. 5 cm při intenzitě sněžení do 2,5 cm/hod. Výjezd techniky musí být zahájen neprodleně po zjištění závady ve sjízdnosti či schůdnosti dispečerem. Sjízdnost a schůdnost musí být obnovena:

**- u MK III.tř je časový limit nejdéle do 12 hodin** od vyhlášení zásahu. Neplatí při nepřetržitém sněžení.

Přednostně jsou ošetřeny rychlostní, sběrné a dopravně nejvýznamnější úseky komunikací, důležité obslužné MK pro zásobování nákupních center, kulturních zařízení, příjezdové cesty ke školským zařízením, příjezdové MK ke zdravotnickým zařízením, hasičům, policii, poštám.

**- u MK IV.tř. je časový limit nejdéle do 12 hodin**, od vyhlášení zásahu, přičemž se zmírňováním závad ve schůdnosti musí být započato bez zbytečných odkladů přiměřeně k vzniklé situaci.

Přednostně jsou ošetřeny důležité pěší MK ke školským zařízením, zdravotnickým zařízením, hasičům, policii a poštám.

Sněhová vrstva po provedeném plužení může být max. 3 cm v závislosti na stavu vozovky. Komunikace – vozovky se ošetřují solí a v lokalitách, kde nelze užít soli použije se zdrsňujícího posypového materiálu.

Po uplynutí výše uvedených lhůt může být vznesen ze strany objednatele dotaz na zhotovitele, zda jsou komunikace ošetřeny a může být následně provedena kontrola provedených prací za účasti správce MK a zástupce zhotovitele (např. dispečera). V případě, že budou shledány vady a tyto se zapíší do dispečerského deníku, následně mohou být uplatňovány sankce dle smlouvy.

## 6 Výkon zimní údržby komunikací z hlediska povětrnostní situace

Z hlediska povětrnostní situace pro zvládnutí situace na území – MOB. O.-Jih se rozděluje výkon zimní služby do tří stupňů:


I. stupeň: Normální průběh povětrnostních podmínek s mírným spadem sněhu do maximální sněhové vrstvy 15 cm při bezvětří, kdy se netvoří závěje. Za této situace je zajišťován výkon zimní služby na území MOB. O.-Jih zhotovitelem ZÚK.

II. stupeň: Intenzivní spad sněhu, sněhová pokrývka je větší než 15 cm, vane silný vítr a tvoří se závěje. Za této situace budou zhotovitelé ZÚK zajišťovat údržbu s maximálním nasazením všech sil a prostředků, dispečer zhotovitele ZÚK informuje operační štáb ZÚK O.-Jih.

III. stupeň: Situace kalamitního charakteru. Tento stupeň vyhláší operační štáb ZÚK MO O.-Jih. Půjde o situaci, kterou nebude možné zvládnout silami a prostředky zhotovitelů ZÚK. Při této povětrnostní situaci bude při zajišťování sjízdnosti komunikací dána přednost komunikacím s vyšším stupněm důležitosti.

Při posuzování maximální sněhové vrstvy je nutno vzít v úvahu rozdíl mezi mokrým sněhem a prašanem. Proto je maximální sněhová vrstva orientační parametr.

## 7 Zhotovitelé ZÚK, zodpovědné osoby, spojení, udržované zóny

<u>Zóna</u>	<u>Zhotovitel</u>	<u>Středo/Místní podnikání</u>	<u>Č</u>	<u>Kontaktní osoba, telefon, e-mail</u>
1	TOMDA EU s.r.o.	Havlíčkovo nám. 781/10, 70800 Ostrava-Poruba	28615948	
4	TOMDA EU s.r.o.	Havlíčkovo nám. 781/10, 70800 Ostrava-Poruba	28615948	
5	VYKRUT zahradní služby a.s.	Pavlovova 3048/40, Zábřeh, 700 30 Ostrava	03921921	







odbor dopravy a komunálních služeb, místopředsdou příslušný vedoucí odboru dopravy a komunálních služeb a štáb ZÚK doplňuje zapisovatel. Členy štábu ZÚK jsou vyčleněni zaměstnanci ÚMOB. Ostrava – Jih, Technických služeb Ostrava –Jih a městské policie.

Operační štáb zimní údržby svolává jeho předseda nebo místopředseda. Na jejich výzvu jsou všichni členové operačního štábu zimní údržby povinni neprodleně se dostavit a plnit přidělené úkoly. Operační štáb se schází podle potřeby a v kalamitních situacích řídí provádění zimní údržby. Na výzvu operačního štábu zimní údržby jsou oslovení zaměstnanci ÚMOB Ostrava - Jih povinni se dostavit na pracoviště a plnit přidělené úkoly. Operační štáb může být měněn, popřípadě rozšířen na základě schválení Rady MOB. O.-Jih.

Jméno	Funkce ZÚK	Telefon	Email
[REDACTED]	Předseda štábu ZÚK	[REDACTED]	[REDACTED]
	Místopředseda štábu ZÚK		
	Zapisovatel štábu ZÚK		
	Člen štábu ZÚK		
	Člen štábu ZÚK		
	Člen štábu ZÚK		
	Člen štábu ZÚK		

**Odpovědná kontaktní osoba odpovídající za zimní údržbu místních komunikací:**

Odpovědná osoba: [REDACTED]

Kontaktní osoby:

- vedoucí odboru dopravy a komunálních služeb: [REDACTED]

[REDACTED]

- referent pro ZÚK: [REDACTED]

- sekretariát ODK: [REDACTED]

**11 Zařazení komunikací III. třídy pro ZÚK**

Tyto komunikace jsou ošetřované plužením a primárním posypem solí.

<b>ZÓNA Č. 1</b>
Hranicí zóny č.1 je hranice městského obvodu po drážní těleso SŽDC a v úseku ul. Plzeňská - ul. Výškovická po ulici Rudnou.
Břenkova (vč. parkoviště)
Rezkova
Horymírova (vč. parkoviště u Domova důchodců, k ZŠ, kolmé slepé úseky)
Markova
Písečná

Závoří
Šaldova
Mňukova
U Zámku
Dolní - od Zimmerlové k Mňukové-podchod, duální od č.99- bývalá Delvita, vč. parkoviště
Kapitolní
Hulvácká (jen hlavní průjezd), k domu č. 5
Zimmerlova
Tarnavova
Javůrkova
Jandova
V Zálomu
Samaritánská
Bedrnova
V Hůrce
Petroncova
Na Nivách
Na Drahách
V Poli
Nová
Schweigrova
Šamanova
Říční
Chaloupeckého
Výškovická (Hasiči)
U Výtopny, vč. průjezdu středem garáží
Jugoslávská, za poštou
Středoškolská
U Studia - k číslu or. 1,3
U Studia - směr SOU
Tylova
Rottrova
Za Školou
V Troskách
Uralská
Karpatská
Rumunská
Rýparova
Jedličkova
U Hňště
Krokova
Neklanova
Svatoplukova
Dolní - část
Starobělská
Zkrácená
Bratrská
Věšínova
Místní
Mařákova
Práce
Koperníková







Pospolité
U Mostu
<b>ZONA Č. 4</b>
Horní duální (od Provaznické k č. domu 106 vč. ramp); Horní, 64-56 a 108-114
Dr. Šavrdy
Z. Chalabaly
L. Hosáka
B. Četyny, vč. průjezdu za J. Meinlem
B. Dvorského
Vaňkova + věžové domy
B. Václavka
V. Vlasákové + průjezd parkovištěm
Z. Vavříka
J. Herolda (od Cholevové k poště) + most
F. Lýska
Cholevova, průjezdy parkovištěm
Podhájí
U Letiště
U Lesa, vč. příjezdu ke garážím
Paseky
Provaznická - přilehlá část
Mitušova, dvory, vč. k č. 85+ průjezd parkov.
Krakovská - část
Sámova
Startovní
průjezd přes Automont, ORFa Plzeňská-Horní
rampy, nájezdy Horní
Čujkovova, kolmé komun. k domům
Kpt. Vajdy, průjezd garážemi
Pavlovova - kolmé komun. k domům, ke garážím Rudná, vč. průjezdů
Gončarovova
Sologubova
Sarajevova
Žoluděvova
Chrjukinova
Alejníkovova
Samojlovova
Strelkovova
Bělikovova
Bolotova
Asejevova
Nám. SNP: za poštou, tržiště, vč. volných parkovišť
Goročovova
Abramovova
Baranovova
Glazkovova
Utvenkova
Averinova
Gurtjevova
Bogorodského
Krylovova
Zajcevova



Pjanovova
Prošinova
Smirnovova
Plzeňská část MK k domu č. 10, parc.č. 612/79
Výškovická, od Pavlovové k domu č. 55
<b>ZÓNA Č. 5</b>
Výškovická - za Kotvou, dvory, na obě strany, výškové domy
Kotlářova
Mezírka
Petruškova
Řadová
Kubalova
Vencílkova
Hýlova
Čujkovova – mezi č. or. 36 a 38; kolmé příjezdy k domům, po č. 56, ostatní
Nám. SNP vč. volných parkovišť
Svornosti - spojovací Plzeňská (nesypat, pouze pluzit)
Svazácká
Gerasimovova
Průkopnická
Krasnoarmejců
Jižní
Kosmonautů
P. Lumumby, dvory
Jiskříček
Kischova
Svornosti - dvorní části, na konci k č. 53, příjezd ke Kolibě
K Jezeru
Husarova - přilehlá část
Na Rybníčkách

## 12 Zařazení komunikací IV. třídy

Ošetřované pluzením a posypem solí. Jelikož je nemožné tyto chodníky pojmenovat, přesnější zařazení je znázorněno v grafickém zpracování

<b>ZÓNA Č. 1</b>
Hranicí zóny č.1 je hranice městského obvodu po drážní těleso SŽDC a v úseku ul. Plzeňská - ul. Výškovická po ulici Rudnou
podél ul. Plzeňské - od Ferony po Hulváckou
okolo mostu Výškovickou - strana k Feroně
Hulvácká
Zimmerova - mimo rod. Domky
Dolní od zahr. školy po podchod, mimo rod. domky
prostranství Zimmerova - za nák. střediskem
podél V Zálomu, vč. dvorních chodn. ke škole
podél Bedrnova
Jandova
Javůrkova
Tarnavova
podél U Zámku - ŠKOLKA, KOSTEL mimo rod. domky
spojovací Dolní - U Zámku - ZDRAV. STŘEDISKO



srázy a schody od Zimmerlova po U Hrůbků
spojovací chodníky Zimmerlova - U Hrůbků
podél U Hrůbků - od statku až k podjezdu Jugoslávská včetně
podél Horymírova - mimo rod. domky
Písečná
Markova + spojovací IKEA, část (jen 60 metrů)
Rezkova
Břenkova ŠKOLKA
prostranství Domov důchodců ul. Horymírova
Horymírova - ŠKOLA
srázy a schody, spojovací od Horymírové po U Hrůbků
rampy z Výškovické po U Hrůbků
chodníky okolo nákupního centra Závoří
chodníky Mňukova - Závoří
podél ul. Výškovické - od mostu Plzeňská po ul. Pavlova
- vč. ramp na Rudnou oboustranně
podél ul. Plzeňské od mostu přes Výškovickou
po křižovatku Horní vč. ramp na Rudnou
vč. srázu k Tylové jen strana k Jugoslávské
přístup k lávce přes Rudnou u SPŠ
chodníky k podchodu Tylova
podél ul. U Studia
Jugoslávská + spojov. Výškovická
Tylova, dvorní chodníky
Rottrova a okolí
Za školou
Karpatská, a směrem k U Studia
Střežovská
prostranství kolem OBČ. VYBAVENOSTI Jugoslávská
spojovací chodník od podchodu Střežovská po Metalurg
spojovací chodníky od Tylové po Jugoslávskou
chodníky u ZDR. STŘEDISKA Jugoslávská
podél ul. Jedličkova - KOJ. ÚSTAV
Krokova
Svatoplukova - část, mimo rod. domky
podél ul. Dolní - od podchodu po Výškovickou, pravá strana
podchod Dolní - Plzeňská
podél ul. Ruská - od Závodní po Karpatskou vč. chodn. ČEZ Ar.
srázy z ul. Plzeňské - ke gymnáziu, Šaldova, Karpatská
Tylova, Starobělská
rampy z Plzeňské na Rudnou
přilehlé ke Starobělské
podél ul. Plzeňské - přilehlá strana, vč. ramp
Závodní + BUS u Atomu
ul. Rudná - Rottrův sad, podél RD, obousměrně
podél Starobělská
Věšínova
Zkrácená - část + nový chodník
Místní - část
spojovací chodník od Starobělské do podchodu Tylova
Rudná - krátké úseky
<b>ZÓNA Č. 4</b>



Hranicí zóny č.4 je ulice Plzeňská, ul.Horní až po ul.Čujkovovou k ul. Výškovické až po drážní těleso SŽDC.
podél ul. Čujkovova
Výškovická (od Čujkovové po Pavlovovou)
Pavlovova oboustranně po Horní
Pavlovova - sráz z Horní
spojovací Pavlovova, Krylovova, Baranovova
Kpt. Vajdy
Rodimcevova
Krylovova
Plzeňská od Čujkovové po Pavlovovou, ostatní
před ŠKOLOU Gurtjevova, Chrjukinova
spojovací Chrjukinova, Sologubova
spojovací Žoluděvova, Sologubova
spojovací Alejnikovova, Chrjukinova
Náměstí SNP a okolí
spojovací od ZŠ Gurtjevova k Čujkovové
chodníky směr lávka přes Polaneckou spojku
ostatní
podél ul. Plzeňská (na pokyn MO)
spojovací Horní - Plzeňská - Sámova + chodník k domům Plzeňská 1, 7, 9
podél Sámové u paneláků - ne u rodinných domků
podél Mitušové, směr KB a.s., BUS
kolmé k panelákům
spojovací Mitušova - Krakovská - OKOLO ŠKOLEK a ŠKOL
podél Provaznické - část, od Horní + nové
podél Krakovské - oboustranně, vč. kolmých
podél U Lesa - od Plzeňské - ne rodinné domky
spojovací U Lesa - přes Krakovskou po Mitušovou
spojovací od rondlu po Cholevovou a J. Herolda
podél Cholevové
spojovací za hokejkou Horní, Cholevova po U Lesa
okolo ŠKOLKY a UČILIŠTĚ
část ul. Vaňkové u paneláků - vč. nájezdů pro invalidy + podél
okolo Fr. Lýska
spojovací V. Vlasákové - B. Václavka
podél J. Herolda
spojovací J. Herolda - F. Lýska
okolo V. Vavřika
podél B. Dvorského vč. ŠKOLY
spojovací V. Vlasákové - B.Četyny
prostranství okolo JG CENTRA po ul. B. Četyny
podél Z. Chalabaly
spojovací Z. Chalabaly - B. Četyny
podél ul. Dr. Šavrdy
spojovací Dr. Šavrdy - Zd. Chalabaly
spojovací Orfa - ul. Plzeňská
CYKL. STEZKA vedoucí po sídlišti B. Les
Hosáka dvůr a okolí
Novostavby ul. Horní po č.114: INVALIDÉ
podchod Lemark, přístupové ch., schody vč. TRAM
Horní – BUS zastávka Hosáka
prodloužený chodník od mostu přes Horní směr pošta

<b>ZONA Č. 5</b>
Hranicí zóny č.5 je hranice městského obvodu, drážní těleso SŽDC, ul. Výškovická, ul. Čujkovova, Plzeňská k restauraci Dakota přes Bělský les po ul. Svornosti až po Výškovickou k ul. Proskovické.
podél ul. Výškovické - jedna strana od Pavlované po Svornosti, za Kotvou podél
souběžné chodníky s Výškovickou, u hokejky a okolo
podél Volgogradské
slepé kolmé chodníky od Volgogradské k domům
chodníky ke GYMNÁZIUMU
prostr. a spojov. chodníky kolem ŠKOLY, ŠKOLKY Volgogradská
spojovací chodníky mezi ul. Volgogradskou a Výškovickou
podél ul. Mezírka vč. Domova důchodců
podél ul. Petruškova
spojovací Petruškova - Volgogradská
podél Kotlářova
prostranství a chodníky KOTVA
podél Kubalova
Řadová
Venciškova
Hýlova
podél ul. Čujkovové
ul. Čujkovova - u věžáků
podél ul. Výškovické od Svornosti po Čujkovovou
podél ul. Výškovické od rampy Proskovická
ul. Svornosti
spojovací od Dakoty ke golfu
podél P. Lumumby
Kosmonautů
Svazácká
Krasnoarmejců
Průkopnická
prostranství KD AKORD-Nám.SNP vč., zastávky + přístupy
před kinem LUNA – dbát na gumový povrch
AVION přístupové chodn. okolo, k věžákům
podél Jižní
Jiskřiček
Kischova
spojovací - dvorní chodníky mezi Svornosti a P. Lumumby
od hl. Svornosti k č. or. 57
spojovací Svazácká - P. Lumumby
Kosmonautů - 2 x ŠKOLA
spojovací kolem MŠ, od Výškovické, Průkopnická-Krasnoarmejců
spojovací Krasnoarmejců - Svazácká
spojovací Čujkovova - Gerasimovova

## 13 Seznam příloh

Příloha 1 NAŘÍZENÍ MĚSTA Č. 7/2009

Příloha 2 NAŘÍZENÍ MĚSTA Č. 1/2011

Příloha 3 Mapa zón MOb Ova-Jih.

**STATUTÁRNÍ MĚSTO OSTRAVA**  
**NAŘÍZENÍ MĚSTA Č. 7/2009**

kterým se stanovuje rozsah, způsob a lhůty odstraňování závad ve schůdnosti místních komunikací a průjezdných úseků silnic a vymezují úseky místních komunikací a chodníků, na kterých se pro jejich malý dopravní význam nezajišťuje sjízdnost a schůdnost odstraňováním sněhu a náledí ze dne 1.11.2009.

Rada města se usnesla dne 20.10.2009 vydat v souladu s § 11 odst. 1 a § 102 odst. 2 písm. d) zákona č. 128/2000 Sb., o obcích (obecní zřízení), ve znění pozdějších předpisů a podle § 27 odst. 5 a 6 zákona č. 13/1997 Sb., o pozemních komunikacích, ve znění pozdějších předpisů (dále jen „zákon“), toto nařízení:

**ČI. 1**

**Předmět úpravy**

- 1) Toto nařízení stanovuje v souladu s § 27 odst. 6 zákona rozsah, způsob a lhůty odstraňování závad ve schůdnosti místních komunikací a průjezdných úseků silnic na území města Ostravy.
- 2) Toto nařízení v přílohách č.I až č.I 7 vymezuje v souladu s § 27 odst. 5 zákona úseky místních komunikací III. a IV. třídy a chodníků na území města Ostravy, na kterých se pro jejich malý dopravní význam nezajišťuje sjízdnost a schůdnost odstraňováním sněhu a náledí.

**ČI. 2**

**Rozsah, způsob a lhůty odstraňování závad ve schůdnosti komunikací**

- 1) Závady ve schůdnosti místních komunikací a průjezdných úseků silnic včetně chodníků na mostech, náměstí, pěších a obytných zón, přechodů pro pěší přes vozovky, stezek, pásů pro pěší, nástupních ostrůvků se odstraňují v celé šířce a délce vozovky, která je určena k pohybu pro pěší.
- 2) Vlastníci chodníků s výjimkou chodníků uvedených v odst. 1 jsou povinni odstranit závady ve schůdnosti chodníků a to v minimální šíři 80 cm.
- 3) V případě, že vrstva čerstvě napadaného sněhu bude vyšší než 20 cm, v případě souvislých námraz, oblevy, mrznoucího deště a jiné obdobné povětrnostní situace se udržují chodníky pouze v šíři nezbytně nutné, vyjma nástupišť hromadné dopravy .
- 4) Závady ve schůdnosti místních komunikací, průjezdných úseků silnic a chodníků, které vznikly náledím nebo sněhem, se odstraňují odklizením sněhu a posypáváním náledí a zbytkové vrstvy sněhu po jeho odklizení o tloušťce menší než 3 cm.
- 5) K posypávání náledí a zbytkové vrstvy sněhu po jeho odklizení se používají zdrsňující inertní materiály nebo chemické rozmrazovací prostředky. V pěších zónách je zakázáno používat škváru nebo popel.
- 6) Při odstraňování závad ve schůdnosti místních komunikací, průjezdných úseků silnic a chodníků se použije přiměřeně technologie stanovená v příloze č. 7 k vyhlášce Ministerstva dopravy a spojů č. 104/1997 Sb., kterou se provádí zákon o pozemních komunikacích, ve znění pozdějších předpisů.
- 7) Závady ve schůdnosti místních komunikací, průjezdných úseků silnic a chodníků způsobené povětrnostními vlivy a podmínkami za zimních situací musí být odstraněny a schůdnost zajištěna v souladu s jejich rozdělením podle pořadí důležitosti takto:
  - a) na průjezdných úsecích silnic zařazených do:
    - I. pořadí do 3 hodin po celých 24 hodin,
    - II. pořadí do 6 hodin po celých 24 hodin,
    - III. pořadí do 12 hodin po celých 24 hodin,
  - b) na místních komunikacích zařazených do:
    - I. pořadí do 4 hodin po celých 24 hodin,
    - II. pořadí do 12 hodin po celých 24 hodin,

III. pořadí do 48 hodin

c) na chodnících nejpozději do 24 hodin po spadu sněhu, přičemž se zmírňováním závad ve schůdnosti musí být započato bez zbytečných odkladů přiměřeně k vzniklé situaci.

8) Povinnosti plynoucí z čl. 2 tohoto nařízení se nevztahují na úseky místních komunikací III. a IV. třídy a chodníků uvedené v čl. 1 odst. 2 tohoto nařízení.

### Čl. 3

#### Sankce

Fyzické a právnické osobě může být za porušování povinností stanovených tímto nařízením města uložena pokuta dle zvláštních zákonů.

### Čl. 4

#### Neudržované úseky místních komunikací a chodníků

Úseky neudržovaných místních komunikací III. a IV. třídy a chodníků uvedené v čl. 1 odst. 2 tohoto nařízení jsou vymezeny v přílohách č.1 až č. 17 tohoto nařízení a jsou jeho nedílnou součástí.

Vymezené úseky takovýchto místních komunikací a chodníků jsou označeny podle zvláštního právního předpisu<sup>2)</sup>.

### Čl. 5

#### Zrušovací ustanovení

Zrušuje se nařízení města č. 9/2005, kterým se stanovuje rozsah, způsob a lhůty odstraňování závad ve schůdnosti místních komunikací a průjezdných úseků silnic, a nařízení města č. 9/2007, kterým se mění a doplňuje nařízení města č. 9/2005, kterým se stanovuje rozsah, způsob a lhůty odstraňování závad ve schůdnosti místních komunikací a průjezdných úseků silnic.

### Čl. 6

#### Účinnost

Toto nařízení nabývá účinnosti dnem 1.11.2009.

\_\_\_\_\_  
v.r. primátor  
městek primátora

1) Příloha č. 1 - Moravská Ostrava a Přívoz, Příloha č. 2 - Slezská Ostrava, Příloha č. 3 - Ostrava - Jih, Příloha č. 4 - Porubá, Příloha č. 5 - Nová Bělá, Příloha č. 6 - Vítkovice, Příloha č. 7 - Mariánské Hory a Hulváky, Příloha č. 8 - Hošťálkovice, Příloha č. 9 - Nová Ves, Příloha č. 10 - Michálkovice, Příloha č. 11 - Radvanice a Bartovice, Příloha č. 12 - Krásné Pole, Příloha č. 13 - Martinov, Příloha č. 14 - Polanka, Příloha č. 15 - Hrabová, Příloha č. 16 - Svinov a Příloha č. 17-Plesná

2) Zákon č. 361/2000 Sb., o provozu na pozemních komunikacích a o změnách některých zákonů (zákon o silničním provozu), ve znění pozdějších předpisů a vyhlášky Ministerstva dopravy a spojů č. 30/2001 Sb., kterou se provádějí pravidla provozu na pozemních komunikacích a úprava a řízení provozu na pozemních komunikacích, ve znění pozdějších předpisů

STATUTÁRNÍ MĚSTO OSTRAVA  
**NAŘÍZENÍ MĚSTA Č. 1/2011**

kterým se mění a doplňuje nařízení města č.7/2009, kterým se stanovuje rozsah, způsob a lhůty odstraňování závad ve schůdnosti místních komunikací a průjezdných úseků silnic a vymezují úseky místních komunikací a chodníků, na kterých se pro jejich malý dopravní význam nezajišťuje sjízdnost a schůdnost odstraňováním sněhu a náledí.

Rada města se usnesla dne 12. 4. 2011 vydat v souladu s § 11 odst. 1 a § 102 odst. 2 písm. d) zákona č. 128/2000 Sb., o obcích (obecní zřízení), ve znění pozdějších předpisů a podle § 27 odst. 5 a 6 zákona č. 13/1997 Sb., o pozemních komunikacích, ve znění pozdějších předpisů. (dále jen „zákon“) toto nařízení:

**Čl. 1**

**Účel úpravy**

Účelem tohoto nařízení je změna vymezení úseků neudržovaných místních komunikací III. a IV. třídy a chodníků obsaženého doposud v nařízení města č.7/2009, kterým se stanovuje rozsah, způsob a lhůty odstraňování závad ve schůdnosti místních komunikací a průjezdných úseků silnic a vymezují úseky místních komunikací a chodníků, na kterých se pro jejich malý dopravní význam nezajišťuje sjízdnost a schůdnost odstraňováním sněhu a náledí (dále jen „nařízení“).

**Čl.2**

**Předmět úpravy**

(1) Čl.1 odst. 2 nařízení zní:

„Přílohou tohoto nařízení jsou:

Příloha č. 1a-Moravská Ostrava a Přívoz. Příloha č. 2a-Slezská Ostrava. Příloha č.3a-Ostrava-Jih. Příloha č. 4a-Poruba. Příloha č.5a-Nová Bělá. Příloha č. 6a-Vítkovice. Příloha č. 7a-Mariánské Hory a Hulvákv. Příloha č. 8a-Hošťálkovice, Příloha č.9a-Nová Ves. Příloha č. 10a-Michálkovice, Příloha č.1 la-Radvanice a Bartovice. Příloha č. 12a-Krásné Pole. Příloha č. 13a-Martinov. Příloha č. 14a-Polanka. Příloha č. 15a-Hrabová. Příloha č. 16a-Svinov a Příloha č.17a- Plesná.

V uvedených přílohách jsou vymezeny v souladu s § 27 odst. 5 zákona úseky místních komunikací III. a IV. třídy a chodníků na území města Ostravy, na kterých se pro jejich malý dopravní význam nezajišťuje sjízdnost a schůdnost odstraňováním sněhu a náledí.“

(2) V čl. 4 nařízení se text „č. 1 až č. 17 tohoto nařízení a jsou nedílnou součástí“ nahrazuje textem „uvedených rovněž v čl. 1 odst. 2 tohoto nařízení“.

(3) Odkaz na poznámku č. 2) pod čarou v čl. 4 na konci textu se označuje jako odkaz na poznámku č. 1) pod čarou.

(4) Poznámka č. 1) pod čarou se zrušuje.


(5) Poznámka č. 2) pod čarou se označuje jako poznámka č. 1) pod čarou.

**Čl.3**

**Účinnost**

Toto nařízení nabývá účinnosti dnem 1. 5. 2011.

  
primátor

  
Náměstek primátora







## Doložka konverze z moci úřední do dokumentu v listinné podobě

Tento dokument v listinné podobě, který vznikl pod pořadovým číslem **131320612-99560-20082** převedením z dokumentu obsaženého v datové zprávě, skládajícího se z **25** listů, se shoduje s dokumentu, jehož převedením vznikl.

Autorizovanou konverzí dokumentu se nepotvrzuje správnost a pravdivost údajů obsažených v dokumentu a jejich soulad s právními předpisy.

Vstupní dokument obsažený v datové zprávě byl podepsán vícenásobným zaručeným elektronickým podpisem založeným na certifikátu vydaném kvalifikovaným poskytovatelem a platnost zaručeného elektronického podpisu byla ověřena dne 21.08.2020 v 11:14:40. Zaručený elektronický podpis byl shledán platným (dokument nebyl změněn) a ověření platnosti certifikátu bylo provedeno vůči zveřejněnému seznamu zneplatněných certifikátů vydanému k datu 21.08.2020 09:25:08. Údaje o zaručeném elektronickém podpisu č. 1: číslo kvalifikovaného certifikátu **01 51 17 FD**, kvalifikovaný certifikát byl vydán kvalifikovaným poskytovatelem **PostSignum Qualified CA 4, Česká pošta, s.p.** pro podepisující osobu [redacted] **statutární ředitel, 1, VYKRUT zahradní služby a.s.**. Elektronický podpis nebyl označen časovým razítkem.

Vstupní dokument obsažený v datové zprávě byl podepsán vícenásobným kvalifikovaným elektronickým podpisem a platnost kvalifikovaného elektronického podpisu byla ověřena dne 21.08.2020 v 11:14:40. Kvalifikovaný elektronický podpis byl shledán platným (dokument nebyl změněn) a ověření platnosti kvalifikovaného certifikátu pro elektronický podpis bylo provedeno vůči zveřejněnému seznamu zneplatněných certifikátů vydanému k datu 21.08.2020 09:25:08. Údaje o kvalifikovaném elektronickém podpisu č. 2: číslo kvalifikovaného certifikátu pro elektronický podpis **01 50 3B 27**, kvalifikovaný certifikát pro elektronický podpis byl vydán kvalifikovaným poskytovatelem služeb vytvářejících důvěru **PostSignum Qualified CA 4, Česká pošta, s.p.** pro podepisující osobu [redacted] **místostarostka, Městský obvod Ostrava-Jih, 7130759, Statutární město Ostrava - Městský obvod Ostrava-Jih**. Uznávaný elektronický podpis byl označen platným kvalifikovaným časovým razítkem nebo kvalifikovaným elektronickým časovým razítkem vydaným kvalifikovaným poskytovatelem. Platnost časového razítka byla ověřena dne 21.08.2020 v 11:14:40. Údaje o časovém razítku: datum a čas **21.08.2020 08:31:30**, číslo kvalifikovaného certifikátu pro časové razítko **01 40 71 42**, časové razítko bylo vydáno kvalifikovaným poskytovatelem **PostSignum Qualified CA 5, Česká pošta, s.p.**

Vystavil: **Městský obvod Ostrava-Jih**  
Pracoviště: **městský obvod Ostrava-Jih**  
**Ostrava-Hrabůvka** dne 21.08.2020

Jméno, příjmení a podpis osoby, která autorizovanou konverzi dokumentu provedla:

Otisk úředního razítka



131320612-99560-200821111437

### Poznámka:

Kontrolu této doložky lze provést v centrální evidenci doložek přístupné způsobem umožňujícím dálkový přístup na adrese <https://www.czechpoint.cz/overovaci-dolozky>.

