

DAROVACÍ SMLOUVA

Dnešního dne, měsíce a roku byla uzavřena mezi

panem **Ing. Martinem Němcem**, r.č. 85 [redacted] bytem Humpolec, [redacted] jako dárce,
dle svého prohlášení plně svéprávným,

a

panem **Ing. Štěpánem Prokůpkem**, r.č. 50 [redacted] bytem Dukovany [redacted] dle svého
prohlášení plně svéprávným,

a

panem **MgA. Lukášem Prokůpkem**, r.č. 77 [redacted] bytem Praha [redacted]
00, jako dárce, dle svého prohlášení plně svéprávným,

a

Městem Humpolec, IČO: 00248266, se sídlem Humpolec, Horní náměstí 300, PSČ 396 01, jako obdarovaným,
zastoupeným starostou panem Karlem Kratochvílem a místostarostou panem Ing. Vlastimilem Bruknerem, dle
svých prohlášení plně svéprávnými,

Tato

darovací smlouva:

I.

Dárci, pan Lukáš Prokůpek a pan Ing. Štěpán Prokůpek, prohlašují a výpisem z katastru nemovitostí dokládají, že jsou spoluvlastníky každý ideální ½ pozemku parc. čís. 744/5 – orná půda v katastrálním území Vilémov u Humpolce.

Tato nemovitá věc je zapsána u Katastrálního úřadu pro Vysočinu, Katastrálního pracoviště Pelhřimov, v katastru nemovitostí pro obec Humpolec, katastrální území Vilémov u Humpolce, na listu vlastnictví číslo 437.

II.

Dárce, pan Ing. Martin Němec, prohlašuje a výpisem z katastru nemovitostí dokládá, že je vlastníkem parc. čís. 745/2 – trvalý travní porost v katastrálním území Vilémov u Humpolce.

Tato nemovitá věc je zapsána u Katastrálního úřadu pro Vysočinu, Katastrálního pracoviště Pelhřimov, v katastru nemovitostí pro obec Humpolec, katastrální území Vilémov u Humpolce, na listu vlastnictví číslo 2568.

III.

Podle geometrického plánu č. 192-40/2019, vypracovaného Ing. Pavlem Dvořáčkem – GEODETICKÁ KANCELÁŘ, se sídlem Tábor, Chýnovská 1917/9, PSČ 390 02, odsouhlaseného katastrálním úřadem dne 15.2.2019, se od pozemku parc. čís. 745/2 – trvalý travní porost odděluje díl o výměře 204 m² a tvoří se nový pozemek parc. čís. 745/4 – trvalý travní porost o výměře 204 m² v katastrálním území Vilémov u Humpolce.

IV.

Dárci, pan Lukáš Prokůpek a pan Ing. Štěpán Prokůpek, touto smlouvou darují, a to každý svoji ideální ½ pozemku parc. čís. 744/5 – orná půda v katastrálním území Vilémov u Humpolce, se všemi jeho právy a povinnostmi, obdarovanému

Městu Humpolec
IČO 002 48 266

do jeho vlastnictví a obdarovaný tento dar přijímá.

V.

Dárce, pan Ing. Martin Němec, touto smlouvou daruje nově utvořený pozemek parc. čís. 745/4 – trvalý travní porost o výměře 204 m² v katastrálním území Vilémov u Humpolce, se všemi jeho právy a povinnostmi, obdarovanému

Městu Humpolec
IČO 002 48 266

do jeho vlastnictví a obdarovaný tento dar přijímá.

VI.

Dárci ujišťují obdarovaného, že na darovaných nemovitých věcech nevážnou žádné dluhy, břemena, zástavní práva, práva třetích osob ani jiné právní závady, kromě věcného břemene zřizování a provozování vedení distribuční soustavy – kabelového vedení NN, kabelové skříně, s právem zřídít, provozovat, opravovat a udržovat distribuční soustavu, provádět úpravy za účelem její obnovy, výměny, modernizace nebo zlepšení její výkonnosti včetně jejího odstranění dle ZPMZ č. 171, zřízeného k tíži nově utvořeného pozemku parc. čís. 745/4 – trvalý travní porost o výměře 204 m² v katastrálním území Vilémov u Humpolce, ve prospěch společnosti E.ON Distribuce, a.s., IČO: 280 85 400, se sídlem České Budějovice 7, F. A. Gerstnera 2151/6, PSČ 370 01, na základě smlouvy o zřízení věcného břemene ze dne 16.4.2019, č.j. V-3414/2019-304.

Obdarovaný prohlašuje, že je mu stav darovaných nemovitých věcí dobře znám a že je ve stavu, v jakém se nacházejí, přijímá.

Dárci tímto současně odevzdávají dar obdarovanému a obdarovaný dar přijímá a vylučuje se tedy možnost aplikace § 2059 obč. zák.

VII.

Vlastnictví k darovaným nemovitým věcem přechází na obdarovaného vkladem do katastru nemovitostí u Katastrálního úřadu pro Vysočinu, Katastrálního pracoviště Pelhřimov.

VIII.

Veškeré výlohy spojené s úplným provedením této smlouvy a poplatek za vklad do katastru nemovitostí hradí obdarovaný.

IX.

Účastníci smlouvy žádají, aby podle této smlouvy a podle geometrického plánu byly u Katastrálního úřadu pro Vysočinu, Katastrálního pracoviště Pelhřimov, v katastru nemovitostí pro obec Humpolec, katastrální území Vilémov u Humpolce, na listech vlastnictví provedeny příslušné zápisy.

X.

Město Humpolec prohlašuje, že právní jednání spočívající v uzavření této darovací smlouvy splňuje veškeré podmínky stanovené zák. č. 128/2000 Sb. a bylo schváleno na 10. zasedání Zastupitelstva města Humpolec dne 26.2.2020, pod č.j. 178/10/ZM/2020. Toto prohlášení je pravdivé a úplné.

XI.

Dárci berou na vědomí, že podmínkou účinnosti této smlouvy a vkladu vlastnického práva k převáděným nemovitým věcem je zveřejnění této smlouvy v registru smluv dle zák. č. 340/2015 Sb. Obdarované Město Humpolec se zavazuje zajistit toto zveřejnění nejpozději do jednoho měsíce ode dne uzavření této smlouvy.

XII.

Účastníci smlouvy prohlašují, že tato smlouva byla sepsána podle jejich pravé a svobodné vůle, že obsahu smlouvy dobře porozuměli a o jejím obsahu se dohodli tak, aby ani v budoucnu mezi nimi nedocházelo k neshodám.

XIII.

Na doklad souhlasu s obsahem této smlouvy ji smluvní účastníci po přečtení podepsali.

V Humpolci dne 13.08.2020



Ing. Martin Němec




Město Humpolec
Karel Kratochvíl
starosta


V Humpolci dne




Ing. Štěpán Prokůpek



Město Humpolec
Ing. Vlastimil Brukner
místostarosta



MgA. Lukáš Prokůpek



VÝKAZ DOSAVADNÍHO A NOVÉHO STAVU ÚDAJŮ KATASTRU NEMOVITOSTÍ

Dosavadní stav				Nový stav												
Označení pozemku parc. číslem	Výměra parcely		Druh pozemku Způsob využití	Označení pozemku parc. číslem	Výměra parcely		Druh pozemku Způsob využití	Typ stavby Způsob využití	Způs. určení výměr	Porovnání se stavem evidence právních vztahů						
	ha	m ²			ha	m ²				Díl přechází z pozemku označeného v		Číslo listu vlastnictví	Výměra dílu		Označení dílu	
			katastru nemovitosti				dlivější poz. evidenci	ha		m ²						
740	*1)	20	27	orná půda	740	18	30	orná půda		2	740		2571	18	30	
741/4	*2)	2	79	orná půda	zaniká								-			
744		8	05	orná půda	744/3	9	86			2	740		2571	1	96	c
											741/4		437	1	89	a
											744		437	6	01	b
					744/4	2	05			2	741/4		437	9	86	
											744		437	1	16	d
					744/5		88			2	744		437	2	05	
745/2		11	58	travní p.	745/2	9	54	travní p.		2	745/2		2568	9	54	
					745/4	2	04	travní p.		0	745/2		2568	2	04	
		42	69			42	67									

*1) Změna výměry -1 m2 podle §37odst.(1) katastrální vyhlášky u parcely č.740

*2) Změna výměry -1 m2 podle §37odst.(1) katastrální vyhlášky u parcely č.741/4

Výkaz údajů o bonitovaných půdně ekologických jednotkách (BPEJ) k parcelám nového stavu

Parcelní číslo podle		Kód BPEJ	Výměra		BPEJ na dílu parcely	Parcelní číslo podle		Kód BPEJ	Výměra		BPEJ na dílu parcely
katastru nemovitosti	zjednodušené evidence		ha	m ²		katastru nemovitosti	zjednodušené evidence		ha	m ²	
740		83421	18	30							
744/3		83421	1	96	c						
			1	89	a						
			6	01	b						
			9	86							
744/4		83421		89	c						
			1	16	d						
			2	05							
744/5		83421		88							
745/2		83421	9	54							
745/4		83421	2	04							

Seznam souřadnic (S-JTSK)
 Číslo bodu Souřadnice pro zápis do KN

Y	X	Kod kv.	Poznámka
19-20	682234.87	1112767.66	3
19-23	682258.29	1112772.44	3
19-26	682214.71	1112724.68	3
19-27	682235.86	1112719.21	3
19-28	682265.95	1112710.05	3
19-28b	682145.89	1112746.08	3
165-1	682152.20	1112744.13	3
165-2	682190.96	1112745.71	3
165-3	682194.62	1112744.43	3
165-4	682196.32	1112744.77	3
165-5	68215.71	1112752.61	3
165-6	682220.54	1112755.02	3
165-7	682231.28	1112763.38	3
165-8	682232.91	1112763.68	3
165-9	682236.28	1112764.30	3
165-10	682256.63	1112768.50	3
165-11	682260.55	1112768.43	3
165-13	682239.34	1112718.15	3
165-14	682221.15	1112723.15	3

