



Smlouva o uzavření budoucí smlouvy o zřízení služebnosti inženýrské sítě

evid. č. MČ Praha 8: 2020/0246/OSM.DEP


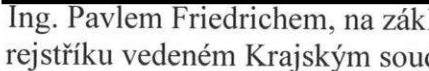
Městská část Praha 8

se sídlem: Zenklova 1/35, Praha 8 – Libeň, 180 48
IČO: 00063797,
DIČ: CZ00063797,
bankovní spojení: 
číslo účtu: 
zastoupená: Starostou Městské části Praha 8
p. Ondřejem Grosem,

jako budoucí povinný na straně jedné
(dále i jen „budoucí povinný“)

a

PODA a.s.

se sídlem: 28. října 1168/102, Ostrava - Moravská Ostrava, 702 00
IČO: 25816179
DIČ: CZ25816179
bankovní spojení: 
číslo účtu: 
zastoupená: Ing. Pavlem Friedrichem, na základě plné moci ze dne 13. 6. 2019
zapsána v obchodním rejstříku vedeném Krajským soudem v Ostravě, oddíl B, vložka 4020,

jako budoucí oprávněný osoba na straně druhé
(dále i jen „budoucí oprávněný“)

uzavírají dnešního dne, měsíce a roku, na základě úplného konsensu o všech níže uvedených skutečnostech, v souladu s ustanovením § 1785 a násl. Občanského zákoníku (zákon č. 89/2012 Sb., ve znění pozdějších předpisů), tuto

**smlouvu o uzavření budoucí smlouvy o zřízení
služebnosti inženýrské sítě:**

Čl. I.

Hlavní město Praha je na základě ust. § 1 zákona ČNR č. 172/1991 Sb., o přechodu některých věcí z majetku České republiky do vlastnictví obcí, ve znění pozdějších předpisů, vlastníkem pozemků parc. č. 585/88, 827/82, oba v k. ú. Bohnice, obec Praha, na LV 541 a 1160/71, 1160/72, 1160/84, 1306/15 a 1306/18, vše v k. ú. Troja, na LV 872, zapsaných u Katastrálního úřadu pro hlavní město Prahu se sídlem v Praze (dále jen „předmětné pozemky“).

Městská část Praha 8 má na základě zákona č. 131/2000 Sb., o hlavním městě Praze, ve znění pozdějších předpisů, a vyhlášky Hlavního města Prahy č. 55/2000 Sb. HMP, kterou se vydává Statut hlavního města Prahy, ve znění pozdějších předpisů, svěřeny do správy výše specifikované pozemky a vykonává k těmto nemovitostem práva a povinnosti vlastníka.

Budoucí oprávněný na předmětných pozemcích vybuduje stavbu označenou „OMS PODA – sídliště Bohnice 3. etapa“ (dále i jen „předmětná stavba“), a to v rozsahu a způsobem vyznačeným v situačním nákresu, který je nedílnou součástí této smlouvy.

Čl. II.

Budoucí oprávněný se zavazuje ve lhůtě 6 měsíců ode dne dokončení předmětné stavby vyzvat budoucího povinného k uzavření smlouvy o zřízení služebnosti inženýrské sítě.

Spolu s touto výzvou je budoucí oprávněný povinen předložit

- a) návrh smlouvy o zřízení služebnosti inženýrské sítě ve znění uvedeném v Čl. III této smlouvy o uzavření budoucí smlouvy, do něhož bude doplněna konkrétní částka sjednané úhrady za zřízení služebnosti inženýrské sítě, a to ve výši hodnoty služebnosti inženýrské sítě stanovené znaleckým posudkem, navýšené o platnou sazbu daně z přidané hodnoty, a dále specifikace příslušného znaleckého posudku a geometrického plánu zobrazujícího rozsah služebnosti inženýrské sítě
- b) geometrický plán, v němž bude vyznačen rozsah věcného břemena, ve čtyřech vyhotoveních.
- c) znalecký posudek, jímž je stanovena hodnota příslušné služebnosti inženýrské sítě.

Vyhotovení geometrického plánu pro vyznačení služebnosti inženýrské sítě a znaleckého posudku na určení hodnoty služebnosti inženýrské sítě zajistí na své náklady budoucí oprávněný.

Budoucí oprávněný se zavazuje uzavřít před zahájením předmětné stavby s budoucím povinným nájemní smlouvu, na základě které si na dobu provádění stavby pronajme části předmětných pozemků, které bude při realizaci stavby užívat, a to za nájemné ve výši 10,- Kč/1 m² užívané plochy pozemků za každý den trvání nájmu.

V případě, že budoucí oprávněný tuto nájemní smlouvu neuzavře, má budoucí povinný právo odstoupit od této smlouvy o uzavření budoucí smlouvy o zřízení služebnosti inženýrské sítě.

Budoucí povinný se zavazuje uzavřít předloženou smlouvu o zřízení služebnosti inženýrské sítě do 30 kalendářních dnů od doručení výzvy k jejímu uzavření, pokud budou ze strany budoucího oprávněného splněny všechny výše uvedené podmínky, tzn. bude před zahájením předmětné stavby uzavřena příslušná nájemní smlouva a nájemné sjednané na základě této



smlouvy bude uhrazeno v plné výši v termínu splatnosti, a dále pokud bude spolu s výzvou k uzavření smlouvy o zřízení služebnosti inženýrské sítě předložen ze strany budoucí oprávněný příslušný geometrický plán a znalecký posudek.

Čl. III

SMLOUVA O ZŘÍZENÍ VĚCNÉHO BŘEMENE SLUŽEBNOSTI INŽENÝRSKÉ SÍTĚ evid. č. sml

Smluvní strany:



Městská část Praha 8

se sídlem orgánů: Zenklova 1/35, Praha 8 – Libeň, 180 48
IČO: 000 63 797,
DIČ: CZ00063797,
bankovní spojení: 
číslo účtu: 
zastoupená: Starostou Městské části Praha 8
p. Ondřejem Grosem,

*jako povinný ze služebnosti inženýrské sítě na straně jedné
(dále i jen „povinný“)*

a

PODA a.s.

se sídlem: 28. října 1168/102, Ostrava - Moravská Ostrava, 702 00
IČO: 258 16 179
DIČ: CZ25816179
bankovní spojení: 
číslo účtu: 
zastoupená: Ing. Martinem Šigutem, statutárním ředitelem
zapsána v obchodním rejstříku vedeném Krajským soudem v Ostravě, oddíl B, vložka 4020,

*jako oprávněný na straně druhé
(dále i jen „oprávněný“)*

uzavírají ve smyslu smlouvy o uzavření budoucí smlouvy o zřízení věcného břemene služebnosti inženýrské sítě ev. č. MČ Praha 8 Sml, dnešního dne, měsíce a roku, na základě úplného konsensu o všech níže uvedených skutečnostech, v souladu s ustanovením § 1257 a násl. Občanského zákoníku (zákona č. 89/2012 Sb., v aktuálním znění a v souladu s ustanovením § 104 zákona č. 127/2005Sb., o elektronických komunikacích, v platném znění), tuto

***smlouvu o zřízení věcného břemene služebnosti
inženýrské sítě:***

Čl. I.

Hlavní město Praha je na základě ust. § 1 zákona ČNR č. 172/1991 Sb., o přechodu některých věcí z majetku České republiky do vlastnictví obcí, ve znění pozdějších předpisů, vlastníkem pozemků parc. č. 585/88 a 827/82, oba v k. ú. Bohnice, obec Praha, na LV 541 a 1160/71, 1160/72, 1160/84, 1306/15 a 1306/18, vše v k. ú. Troja, na LV 872, zapsaných u Katastrálního úřadu pro hlavní město Prahu se sídlem v Praze (dále jen „předmětné pozemky“).

Městská část Praha 8 má na základě zákona č. 131/2000 Sb., o hlavním městě Praze, ve znění pozdějších předpisů, a vyhlášky Hlavního města Prahy č. 55/2000 Sb. HMP, kterou se vydává Statut hlavního města Prahy, ve znění pozdějších předpisů, svěřeny do správy výše specifikované pozemky a vykonává k těmto nemovitostem práva a povinnosti vlastníka.

Čl. II.

Oprávněnému náleží oprávnění zřizovat a provozovat nadzemní a podzemní vedení veřejné komunikační sítě podle příslušných ustanovení zákona č. 127/2005 Sb., o elektronických komunikacích, ve znění pozdějších předpisů. K zajištění této činnosti vybudoval oprávněný na předmětných pozemcích podzemní kabelové vedení veřejné komunikační sítě pod označením „OMS PODA – sídliště Bohnice 3. etapa“ (dále jen „předmětná stavba“).

Čl. III.

Povinný zřizuje ve prospěch oprávněného věcné břemeno ve smyslu § 104 zákona č. 127/2005 Sb., o elektronických komunikacích, ve znění pozdějších předpisů zakládající právo vlastním nákladem a vhodným i bezpečným způsobem zřídit, provozovat, udržovat, opravovat a modernizovat na služebných pozemcích specifikovaných v Čl. I. této smlouvy předmětnou stavbu, v rozsahu vyznačeném Geometrickým plánem č. vyhotoveným, který je nedílnou součástí této smlouvy, včetně práva vstupu a vjezdu na tyto pozemky za účelem provádění údržby, oprav, rekonstrukcí a modernizace předmětné stavby.

Oprávněný právo odpovídající věcnému břemenu přijímá a povinný jako vlastník nemovitosti specifikovaných v Čl. I. této smlouvy je povinen toto právo strpět.

Oprávněný se v této souvislosti zavazuje dodržovat při výkonu práva věcného břemena všechny bezpečnostní, požární, hygienické a další zvláštní právní předpisy a české a evropské technické normy.

Věcné břemeno, zřízené touto smlouvou, se sjednává jako časově neomezené a zaniká v případech, stanovených zákonem.

Čl. IV.

Věcné břemeno dle Čl. III této smlouvy se zřizuje za úhradu v celkové výši - Kč (slovy: korun českých), která bude navýšena o platnou sazbu daně z přidané hodnoty ve výši

Tato úhrada byla sjednána ve výši hodnoty věcného břemena, určené znaleckým posudkem vyhotoveným znalcem dne a vedeným ve znaleckém deníku pod poř. číslem (dále i jen „znalecký posudek“), navýšené o platnou sazbu daně z přidané hodnoty v zákonné výši.

Oprávněný zaplatí shora stanovenou náhradu za zřízení věcného břemene povinnému (vlastníkovi pozemků) do 60 dnů ode dne doručení daňového dokladu na bankovní účet uvedený v daňovém dokladu, s použitím **variabilního symbolu**, a to na základě vystaveného daňového dokladu, který vystaví povinný do 15 dnů ode dne data uskutečnění zdanitelného plnění (DUZP). DUZP je den doručení vyrozumění o povolení vkladu. Daňový doklad bude mít náležitosti dle § 28 a § 29 zákona o DPH a bude doručen na doručovací adresu oprávněné osoby uvedenou v záhlaví této smlouvy a bude obsahovat evidenční číslo této smlouvy.

Čl. V.

Náklady spojené s provozem, údržbou, opravami a rekonstrukcemi předmětné stavby hradí oprávněný.

Případnou škodu, která by vznikla povinnému v souvislosti s umístěním a provozováním předmětné stavby na pozemcích uvedeném v Čl. I., je povinen oprávněný nahradit povinnému na základě jeho písemného požadavku neprodleně po prokázání škody.

Případné plánované opravy či rekonstrukce předmětné stavby a potřebu vstupu či vjezdu na předmětné pozemky za účelem zajištění jejího provozu či údržby je oprávněný povinen předem písemně ohlásit povinnému. Bez tohoto předchozího ohlášení je oprávněný oprávněn vstupovat na tyto pozemky pouze za účelem odstranění havárií, hrozí-li nebezpečí z prodlení; v tomto případě je oprávněný povinen písemně oznámit tuto skutečnost povinnému dodatečně, ve lhůtě následujících tří pracovních dnů.

Čl. VI.

Právo odpovídající věcnému břemenu zřizované touto smlouvou vznikne vkladem do katastru nemovitostí s právními účinky ke dni podání návrhu na vklad. Návrh na vklad práva odpovídajícího věcnému břemenu na základě této smlouvy do katastru nemovitostí podá povinný ve lhůtě 30 kalendářních dnů ode dne, kdy od Odboru hospodaření s majetkem Magistrátu hlavního města Prahy obdrží potvrzení jeho správnosti ve smyslu ustanovení § 21 vyhlášky Hlavního města Prahy č. 55/2000 Sb. HMP, kterou se vydává Statut hlavního města Prahy, ve znění pozdějších předpisů. Správní poplatek za návrh na zahájení řízení o povolení vkladu práva do katastru nemovitostí uhradí oprávněný. Kolek v hodnotě 2.000,- Kč předá oprávněný povinnému současně s uzavřením této smlouvy.

Čl. VII.

Správní poplatek za návrh na vklad podle této smlouvy do katastru nemovitostí, náklady na vyhotovení geometrického plánu specifikovaného v Čl. III této smlouvy a znaleckého posudku hradí oprávněný.

Povinný se zavazuje předložit Odboru hospodaření s majetkem Magistrátu hlavního města Prahy návrh na vklad práva odpovídajícího věcnému břemeni podle této smlouvy k potvrzení jeho správnosti ve lhůtě 30 kalendářních dnů od uzavření této smlouvy.

Dojde-li ke změně vlastnictví předmětných pozemků, bude tato skutečnost písemně oznámena druhé smluvní straně.

Čl. VIII.

Tato smlouva se vyhotovuje ve čtyřech originálních stejnopisech. Jedno vyhotovení, které je opatřeno ověřenými podpisy, je určeno pro účely řízení o povolení vkladu do katastru nemovitostí, dva stejnopisy obdrží povinný a jeden stejnopis obdrží oprávněný.

Tato smlouva nabývá platnosti a účinnosti dnem podpisu oběma smluvními stranami.

Obě smluvní strany prohlašují, že si tuto smlouvu před jejím podpisem přečetly, že byla uzavřena podle jejich pravé a svobodné vůle, nikoli v tísní nebo za jednostranně nevýhodných podmínek, což stvrzují svými právoplatnými podpisy.

V Praze dne

V Praze dne

Za povinného

Za oprávněného

.....

.....

Přílohy: Geometrický plán č.

Čl. IV.

Smluvní strany se dále dohodly, že od této smlouvy může kterákoli z nich odstoupit v následujících případech:

- a) nedojde-li předmětnou stavbou k dotčení nebo omezení nemovitostí uvedené v Čl. I. této smlouvy
- b) nebude-li předmětná stavba realizována ve lhůtě 3 let ode dne nabytí právní moci územního rozhodnutí stavby.

Odstoupením se smlouva ruší od samého počátku, přičemž odstoupení je účinné okamžikem doručení písemného oznámení o odstoupení od smlouvy druhé smluvní straně.

Čl. V.

Tato smlouva se vyhotovuje v počtu čtyř originálních stejnopisů. Dvě vyhotovení obdrží budoucí povinný a dvě vyhotovení obdrží budoucí oprávněný.

Tato smlouva nabývá platnosti a účinnosti dnem podpisu oběma smluvními stranami.

Obě smluvní strany prohlašují, že si tuto smlouvu před jejím podpisem přečetly, že byla uzavřena podle jejich pravé a svobodné vůle, nikoli v tísní nebo za jednostranně nevýhodných podmínek, což stvrzují svými právoplatnými podpisy.

Budoucí povinný bere na vědomí a souhlasí s tím, že tato smlouva může být budoucím oprávněným poskytnuta auditorům, účetním, daňovým, právním a jiným poradcům za účelem financování (včetně emise dluhopisů) budoucím oprávněným a osob s ní propojených, pokud jsou při své činnosti vázány zákonnou či smluvní povinností mlčenlivosti.

V Praze dne 20. 08. 2020

V Ostravě dne 24. 07. 2020

[Redacted signature]

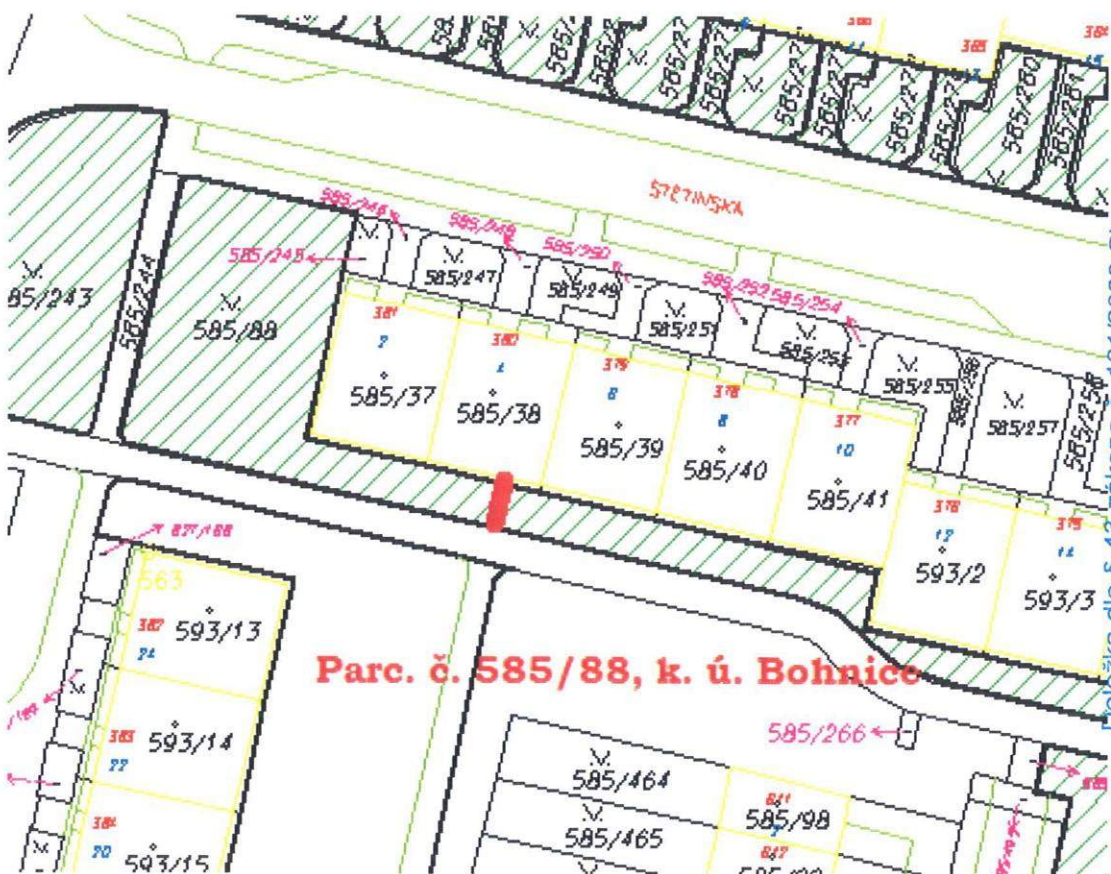
Ondřej Gros
starosta Městské části I

[Redacted signature]

Ing. Pavel Friedrich
na základě plné moci ze dne 13. 6. 2019

Situační nákresy:

[Redacted signature]



Parc. č. 585/88, k. ú. Bohnice

Dobůžka dle § 43 zákona č. 131/2000 Sb.

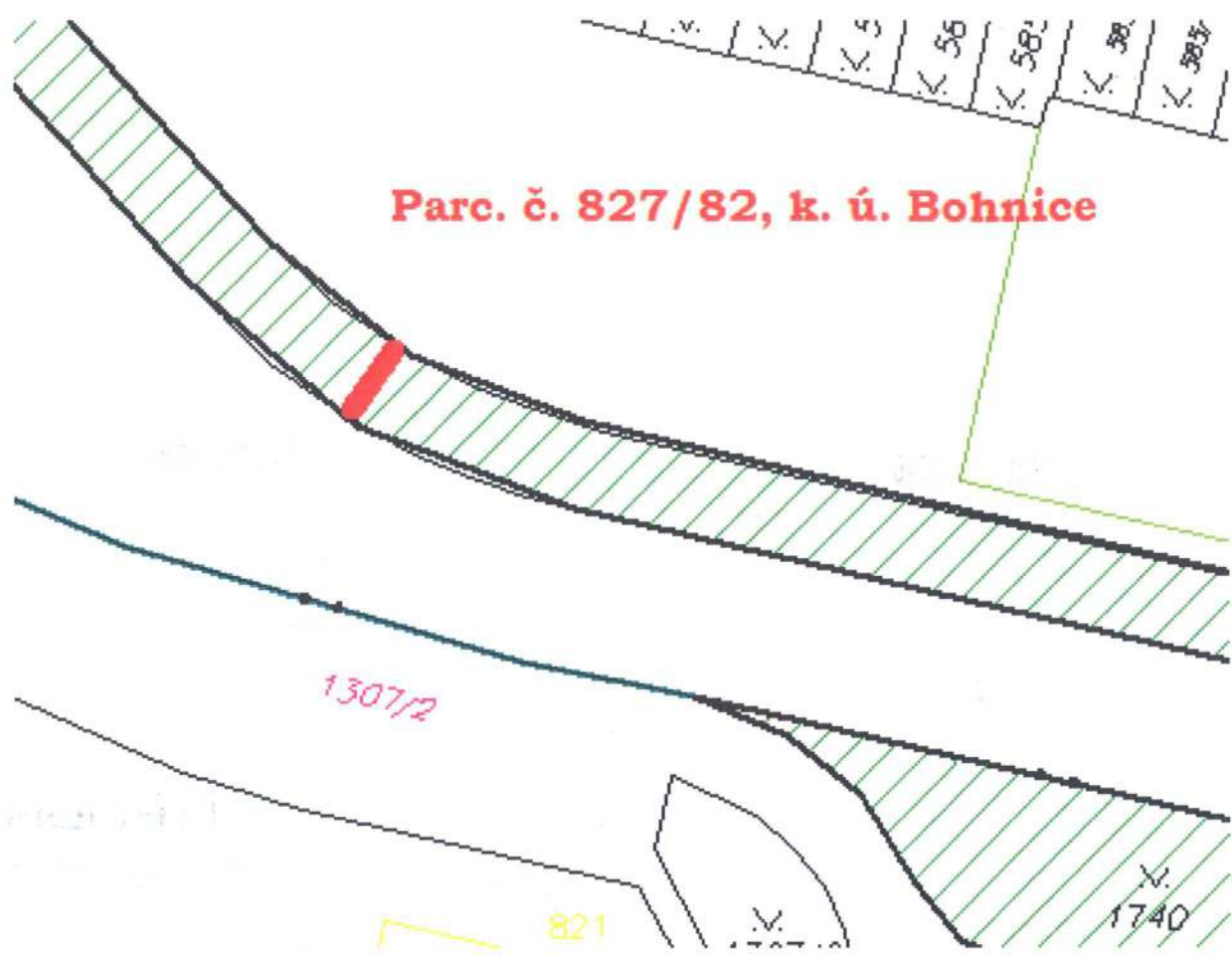
o hlavním městě Praze,
ve znění pozdějších předpisů

Rozhodnuto orgánem městské části:

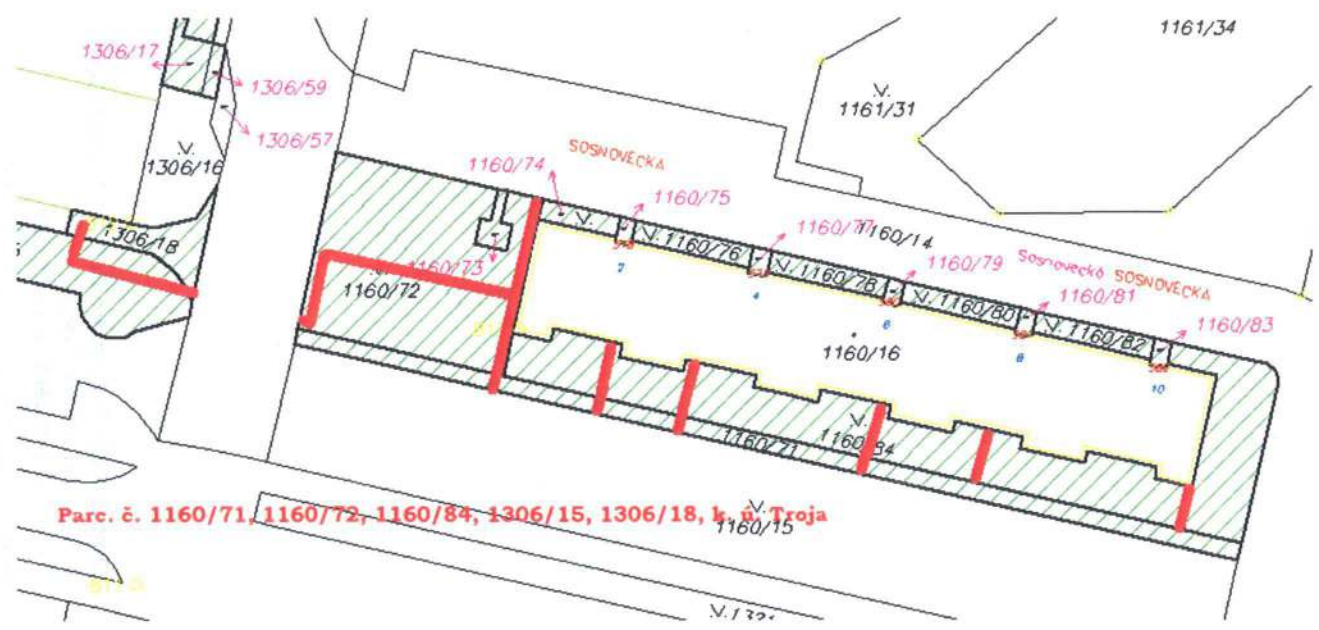
ŘADA MĚSTSKÉ ČÁSTI BOHNICE

Datum jednání a číslo usnesení:

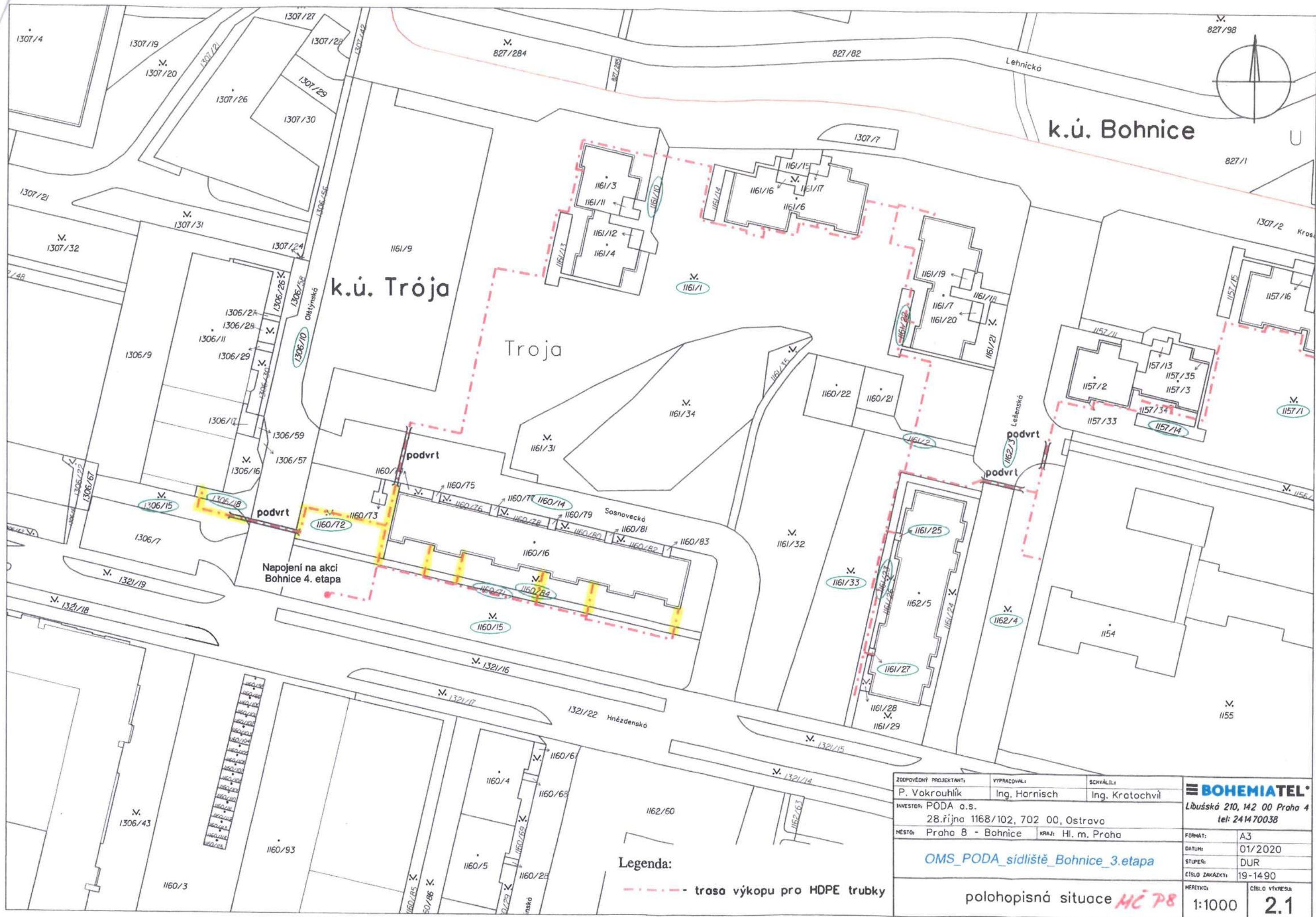
8. 7. 2020, č. 1150 ZMC 0292/2020



Parc. č. 827/82, k. ú. Bohnice



Parc. č. 1160/71, 1160/72, 1160/84, 1306/15, 1306/18, k. ú. Troja



k.ú. Bohnice

k.ú. Trója

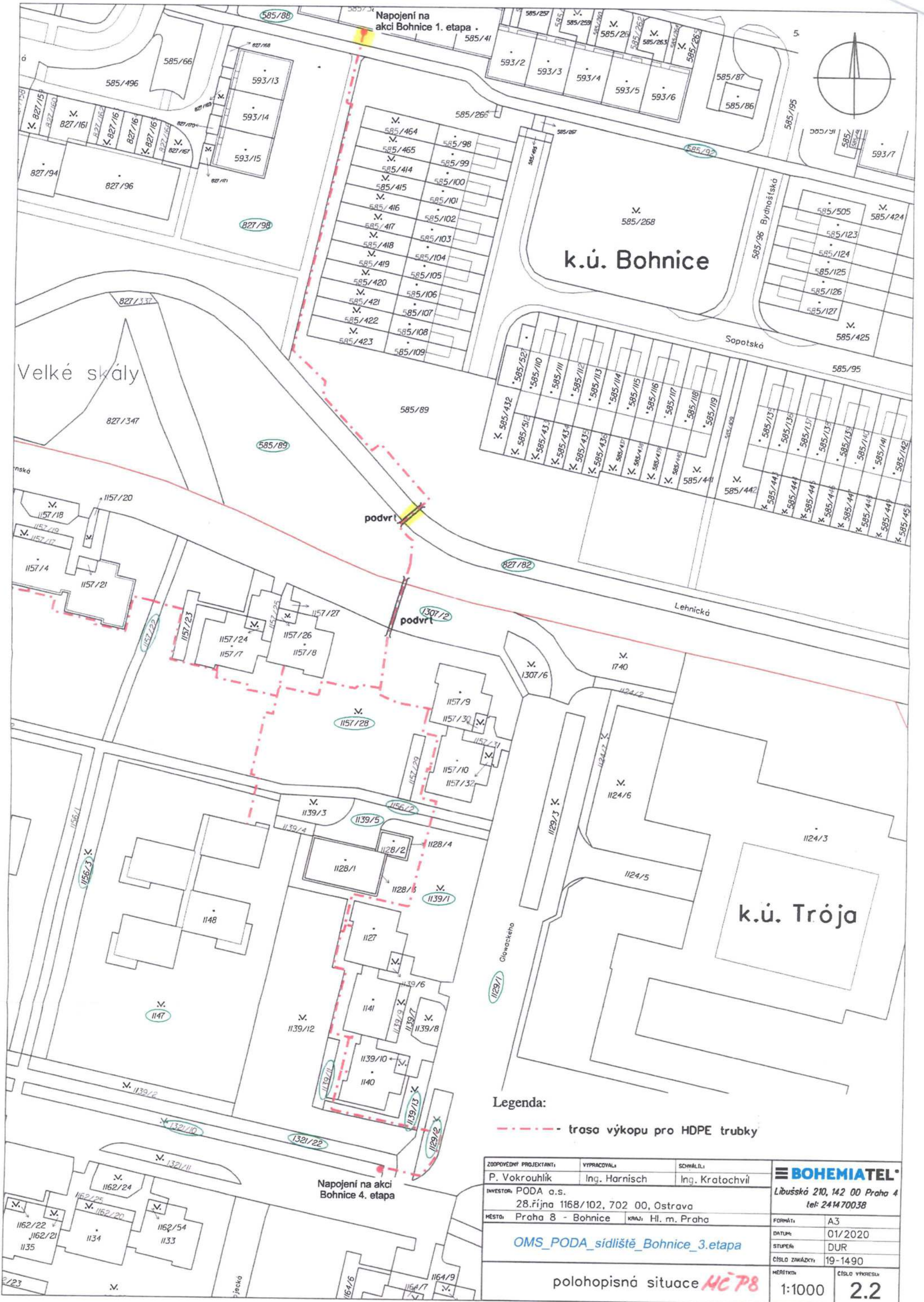
Troja

Napojení na akci Bohnice 4. etapa

Legenda:

- - - trasa výkopu pro HDPE trubky

ZODPOVĚDNÝ PROJEKTANT: P. Vokrouhlik	VYPRACOVÁTEĽ: Ing. Harnisch	SCHVÁLIL: Ing. Kratochvíl	BOHEMIATEL Libuřská 210, 142 00 Praha 4 tel: 2414 70038
INVESTOR: PODA a.s. 28.října 1168/102, 702 00, Ostrava			FORMÁT: A3
MĚSTO: Praha 8 - Bohnice KRAJ: Hl. m. Praha			DATA: 01/2020
OMS_PODA_sídlisťe_Bohnice_3.etapa			STUPEŇ: DUR
polohopisná situace MC PB			ČÍSLO ZAKÁZKY: 19-1490
1:1000			ČÍSLO VÝKRESU: 2.1



Legenda:

--- trasa výkopu pro HDPE trubky

ZODPOVĚDNÝ PROJEKTANT:	VYPRACOVAL:	SCHVÁLIL:	BOHEMIATEL Libušská 210, 142 00 Praha 4 tel: 241470038
P. Vokrouhlik	Ing. Harnisch	Ing. Kratochvíl	
INVESTOR: PODA a.s.	28.října 1168/102, 702 00, Ostrava		FORMÁT: A3
MĚSTO: Praha 8 - Bohnice	KRAJ: Hl. m. Praha		DATUM: 01/2020
OMS_PODA_sídlíště_Bohnice_3.etapa			STUPEŇ: DUR
polohopisná situace HC P8			ČÍSLO ZAKÁZKY: 19-1490
			MĚŘÍTKO: 1:1000
			ČÍSLO VÝKRESU: 2.2