

## SMLOUVA O PACHTU – POZEMKY V DOBÝVACÍM PROSTORU č.: 194356/2020

uzavřená ve smyslu ust. § 2332 a násl. zák. č. 89/2012 Sb., občanský zákoník,  
ve znění pozdějších předpisů (dále jen „**občanský zákoník**“)

Smluvní strany:

**Lesy České republiky, s.p.,**

se sídlem Přemyslova 1106/19, Nový Hradec Králové, 500 08 Hradec Králové

IČO: 421 96 451, DIČ: CZ42196451

zapsaný v obchodním rejstříku vedeném Krajským soudem v Hradci Králové, oddíl AXII, vložka 540,

zastoupený Ing. Josefem Vojáčkem, generálním ředitelem

bankovní spojení: Komerční banka, a.s. pobočka Třeboň

číslo účtu 19-0572740207/0100

(dále jako „**propachtovatel**“) na straně jedné

a

**Českomoravský štěrk, a.s.**

se sídlem Mokrá 359, 664 04 Mokrá-Horákov

zapsaná v obchodním rejstříku vedeném u Krajského soudu v Brně, oddíl B, vložka 2389

zastoupená Ing. Robertem Zelníčkem, členem představenstva

IČO: 255 02 247, DIČ: CZ25502247

bankovní spojení: Reiffeisenbank, a.s.

číslo účtu: 5050013056/5500

(dále jako „**pachtýř**“) na straně druhé

společně též „**smluvní strany**“

uzavírají níže uvedeného dne, měsíce a roku tuto

### SMLOUVU O PACHTU (dále jen „Smlouva“):

#### I.

#### Předmět smlouvy

1. Propachtovatel prohlašuje, že má právo hospodařit k níže uvedeným pozemkům, které jsou ve vlastnictví České republiky, a to:

Číslo pozemku	Druh pozemku	Výměra v m <sup>2</sup>	Propachtovávaná výměra v m <sup>2</sup>	Katastrální území	LV	Obec
část 1030/151	lesní pozemek	84 860	24 541	Cep	304	Cep
část 1030/206	lesní pozemek	39 865	431	Cep	304	Cep
<b>Celkem</b>			<b>24 972</b>			

Uvedené pozemky (dále jen „**předmětné pozemky**“ nebo „**předmět pachtu**“) jsou zapsané v katastru nemovitostí u Katastrálního úřadu pro Jihočeský kraj, Katastrální pracoviště Jindřichův Hradec.

2. Předmětné pozemky jsou na základě rozhodnutí Krajského úřadu – Jihočeský kraj, odboru životního prostředí, zemědělství a lesnictví, oddělení lesního hospodářství a zemědělství, č. j.: KUJCK 77441/2020 ze dne 23. 6. 2020 s nabytím právní moci dne 22. 7. 2020 dočasně odňaty z pozemků určených k plnění funkcí lesa, a to **do 31. 12. 2028** Toto rozhodnutí je nedílnou přílohou č. 1 k této Smlouvě.
3. Propachtovatel se zavazuje přenechat na základě této Smlouvy předmět pachtu uvedený v odst. 1. tohoto článku o celkové propachtované výměře 24 972 m<sup>2</sup> do pachtu pachtýři

k dočasnému úplatnému užívání a požívání s tím, že pachtýř se zavazuje předmět pachtu využívat výlučně za účelem provádění hornické činnosti a k činnostem s touto těžbou související. Veškeré věci, záležitosti či jednání související s využitím předmětu pachtu za sjednaným účelem je povinen obstarat pachtýř, a to na svůj náklad a v mezích stanovených touto Smlouvou. Oprávnění k dobývacímu prostoru pachtýř doložil na základě oznámení Obvodního báňského úřadu v Příbrami, zn.: 1196/2009/07/7 ze dne 30. 9. 2009. Toto oznámení je nedílnou přílohou č. 2 k této Smlouvě.

4. Smluvní strany prohlašují, že hranice předmětu pachtu jsou jim spolehlivě známy a nevzbuzují jakýchkoli pochybností. Předmět pachtu je graficky znázorněn ve výseku mapy povrchu s vyznačením částí parcel určených kodněti z PUPFL sever 4. etapa zpracované VI. Stoklasou v měřítku 1: 2 000. Výsek mapy je nedílnou přílohou č. 3 k této Smlouvě.
5. Pachtýř prohlašuje, že se se stavem předmětu pachtu řádně a dostatečně seznámil a že jej shledává ke dni uzavření této Smlouvy způsobilým ke smluvenému účelu pachtu dle této Smlouvy. Dobývací prostor byl stanoven na základě rozhodnutí Ministerstva stavebnictví, zn.: DP-230/79 ze dne 28. 3. 1979 a dále na základě rozhodnutí Obvodního báňského úřadu v Příbrami, zn.: 261/2007/07/8 ze dne 18. 2. 2008 s nabytím právní moci dne 11. 3. 2008. Rozhodnutí tvoří nedílné přílohy č. 4 a 5 k této Smlouvě.  
Hranice dobývacího prostoru je graficky znázorněna v zákresu hranice dobývacího prostoru Cep II., který tvoří nedílnou přílohu č. 6 k této Smlouvě.
6. Z pachtu je vyňato právo výkonu myslivosti a rybářské právo.
7. Smluvní strany ujednaly, že předmětem pachtu dle této Smlouvy nejsou trvalé porosty nacházející se na předmětu pachtu.
8. Právo pachtu podle této Smlouvy dále nezakládá pachtýři jakákoliv práva k trvalým porostům nacházejícím se na předmětu pachtu. Pachtýř je povinen zejména upozornit na kalamitu, škodu na porostech apod.
9. Nárok na náhrady dle zvláštních právních předpisů např. v případech, na něž dopadá vyhláška Ministerstva zemědělství č. 55/1999 Sb., o způsobu výpočtu výše újmy nebo škody způsobené na lesích, ve znění pozdějších předpisů náleží propachtovatelům.

## II.

### Účel pachtu

1. Pachtýř se zavazuje předmět pachtu uvedený v článku I. odst. 1. této Smlouvy užívat výlučně k podnikatelským účelům, a to k hornické činnosti podle § 2 zákona č. 61/1988 Sb., o hornické činnosti, výbušninách a o státní báňské správě, ve znění pozdějších předpisů, a to na základě rozhodnutí o povolení hornické činnosti Obvodního báňského úřadu v Příbrami, zn.: 1800/2009/07/6 ze dne 14. 9. 2009 s nabytím právní moci dne 3. 10. 2009 a k činnostem s danou těžbou souvisejícím. Rozhodnutí je nedílnou přílohou č. 7 k této Smlouvě.
2. Předmětem podnikání pachtýře je mimo jiné hornická činnost v rozsahu ustanovení zák. č. 61/1988 Sb., o hornické činnosti, výbušninách a o státní báňské správě, ve znění pozdějších předpisů, a to na základě oprávnění Obvodního báňského úřadu pro území krajů Jihomoravského a Zlínského, č. j.: SBS 14916/2013/OBÚ-01 ze dne 4. 6. 2013 s nabytím právní moci dne 25. 6. 2013. Toto oprávnění je nedílnou přílohou č. 8 k této Smlouvě.

## III.

### Trvání pachtu

1. Propachtovatel na základě této Smlouvy přenechává pachtýři a pachtýř od propachtovatele přebírá do dočasného úplatného užívání a požívání předmět pachtu uvedený v čl. I. odst. 1. této Smlouvy o celkové propachtované výměře 24 972 m<sup>2</sup>, a to na dobu určitou **od 1. 1. 2021 do 31. 12. 2025**.
2. Smluvní strany mohou v posledních šesti měsících pachtu sjednat formou dodatku ke stávající Smlouvě prodloužení pachtovního vztahu založeného touto smlouvou, maximálně však o pět let, opakovaně až na dobu předpokládaného výkonu hornické činnosti včetně následné sanace a rekultivace pozemku včetně zajištění lesnických kultur.

3. Pacht dle této Smlouvy skončí:
  - a) uplynutím doby, na níž byl sjednán,
  - b) písemnou dohodou smluvních stran,
  - c) písemnou výpovědí s výpovědní dobou učiněnou kteroukoli ze smluvních stran za níže uvedených podmínek.
4. Před uplynutím sjednané doby pachtu lze tento skončit výpovědí ze strany propachtovatele z těchto důvodů:
  - a) pachtýř je o více než jeden měsíc v prodlení s placením pachtovného, a to i přes písemnou výzvu propachtovatele k dodatečné úhradě dluhu pachtýře,
  - b) pachtýř užívá předmět pachtu v rozporu s ustanoveními této Smlouvy i přes písemnou výzvu propachtovatele k odstranění závadného stavu s určením přiměřené lhůty ke zjednání nápravy,
  - c) pachtýř přenechal bez předchozího písemného souhlasu propachtovatele předmět pachtu nebo jeho část do užívání jinému,
  - d) pachtýř porušil své povinnosti plynoucí z této Smlouvy, a to i přes předchozí písemnou výzvu propachtovatele,
  - e) pachtýř na předmětu pachtu umístil jakékoli stavby bez předchozího písemného souhlasu propachtovatele,
  - f) pachtýř ztratil oprávnění k provozování činnosti, pro kterou si předmět pachtu propachtoval,
  - g) předmět pachtu přestal být využitelný pro sjednaný účel pachtu.
5. Před uplynutím sjednané doby pachtu lze tento skončit výpovědí ze strany pachtýře z těchto důvodů:
  - a) pachtýř ztratil oprávnění k provozování činnosti, pro kterou si předmět pachtu propachtoval,
  - b) propachtovatel porušil své povinnosti vůči pachtýři vyplývající z této Smlouvy, a to i přes předchozí písemnou výzvu pachtýře,
  - c) předmět pachtu přestal být využitelný pro sjednaný účel pachtu.
6. Pro výpověď dle odst. 4. a odst. 5. tohoto článku se sjednává tříměsíční výpovědní doba, která počíná běžet od prvního dne kalendářního měsíce následujícího po měsíci, v němž byla výpověď doručena druhé smluvní straně.
7. Ke dni skončení pachtu je pachtýř povinen odevzdat propachtovateli předmět pachtu ve stavu odpovídajícímu způsobu využití pro účely dle čl. II. odst. 1. této Smlouvy a po sanaci a rekultivaci pozemku provedené na náklady pachtýře dle příslušného rozhodnutí orgánu státní správy. Toto ustanovení se netýká porostů, které se na předmětných pozemcích nacházejí. O předání bude sepsán písemný protokol opatřený datem a podpisy oprávněných pracovníků propachtovatele a pachtýře.

#### IV.

##### Pachtovné

1. Pachtýř se zavazuje platit propachtovateli za předmět pachtu pachtovné s rozlišením ploch dle způsobu využití:
  - a) **plochy aktivní**, které jsou přímo využívány k dobývání ložisek nerostů:  
jsou to plochy s aktivními těžebními řezy (území přímo zasažené dobýváním ložiska nerostů) a skryté plochy,  
cena pro tento způsob využití činí: ■■■■ Kč za 1 m<sup>2</sup> a rok,
  - b) **plochy neaktivní**, jsou to plochy přímo nevyužívané k dobývání ložiska nerostů:  
plochy nepřímo související s dobýváním ložiska nerostů (např. odlesněné plochy, ochranné valy, deponie skrývek, manipulační prostory související s hornickou činností, nebo činností prováděnou hornickým způsobem, skládky vytěžených a upravených nerostů, komunikační napojení související s hornickou činností a činností prováděnou hornickým způsobem, plochy s technologickým zařízením a plochy s provozními objekty),  
cena pro tento způsob využití činí: ■■■■ Kč za 1 m<sup>2</sup> a rok plochy o výměře 24 972 m<sup>2</sup>,

c) **rekultivované plochy**, jsou to plochy rekultivované dle plánu rekultivace schváleného odpovědným orgánem státní správy:

vymezené plochy s prováděnou rekultivační činností. Jedná se o rekultivované plochy, které nedosáhly stavu zajištění lesního porostu v souladu s § 2 odst. 6 vyhlášky č. 139/2004 Sb., kterou se stanoví podrobnosti o přenosu semen a sazenic lesních dřevin, o evidenci o původu reprodukčního materiálu a podrobnosti o obnově lesních porostů a o zalesňování pozemků prohlášených za pozemky určené k plnění funkcí lesa a nebyly písemným protokolem předány zpět propachtovateli k užívání.

cena pro tento způsob využití činí: ■■■ Kč za 1 m<sup>2</sup> a rok,

d) **zastavená těžba**, jsou to plochy s přerušenou nebo zastavenou těžební činností na základě rozhodnutí místně příslušného obvodního báňského úřadu dle zákona č. 61/1988 Sb., o hornické činnosti, výbušninách a o státní báňské správě, ve znění pozdějších předpisů:

provozovny nebo jejich části, na které je vypracován a schválen plán zajištění nebo plán likvidace a není na nich prováděna žádná činnost, kromě činnosti související se zajišťovacími a likvidačními pracemi dle plánu zajištění a likvidace schváleného odpovědnými orgány státní správy,

cena pro tento způsob využití činí: ■■■ Kč za 1 m<sup>2</sup> a rok,

e) **nevyužívané vodní plochy**,

jsou to ostatní vodní plochy vzniklé hornickou činností (vytěžením šterkopísku), kde neprobíhá žádná hornická činnost a činnosti související. Pachtovné bude hrazeno do doby protokolárního předání rekultivované vodní plochy s přilehlými závěrnými svahy pachtýřem propachtovateli k užívání,

cena pro tento způsob využití činí: ■■■ Kč za 1 m<sup>2</sup> a rok.

Takto ujednané pachtovné bylo stanoveno dohodou. Uvedené pachtovné bude pro rok 2021 povýšeno o míru inflace dosaženou v roce 2020.

Výměry ploch dle rozlišení způsobu využití jsou obsaženy v soupisu propachtovaných pozemků k Pachtovní smlouvě č. 194355/2020 - rozlišení ploch po předání, která tvoří nedílnou přílohu č. 9 k této Smlouvě.

Celkové roční pachtovné tak činí ■■■ Kč bez DPH (slovy: ■■■). Uvedené pachtovné bude pro rok 2021 povýšeno o míru inflace dosaženou v roce 2020. Takto ujednané pachtovné bylo ujednáno dohodou

2. Pachtovné dle předchozího odstavce tohoto článku je bez daně z přidané hodnoty. K takto ujednanému pachtovnému bude tedy připočtena daň z přidané hodnoty ve výši stanovené platnými a účinnými předpisy o dani z přidané hodnoty pro dané období.
3. Propachtovatel bude pachtovné fakturovat vždy k 30. 6. a 30. 11. běžného roku příslušným podílem za období celého pololetí. Uvedená data fakturace jsou zároveň datem uskutečnění zdanitelného plnění. Lhůta splatnosti faktury činí 30 kalendářních dnů ode dne jejího vystavení. Dnem úhrady se rozumí den připsání částky ve prospěch účtu propachtovatele. Úhrada pachtovného bude prováděna ve prospěch účtu organizační jednotky propachtovatele uvedeného v záhlaví této Smlouvy. V případě nabytí účinnosti pachtovního vztahu založeného touto Smlouvou v průběhu roku anebo ukončení pachtovního vztahu založeného touto Smlouvou v průběhu roku bude poměrně upravena výše pachtovného.
4. Faktura je řádně vystavena, pokud splňuje veškeré náležitosti daňového a účetního dokladu podle příslušných právních předpisů a další náležitosti dle této Smlouvy, pokud byly smluvními stranami ujednané. Fakturace pachtovného bude propachtovatelem prováděna na adresu sídla pachtýře. V případě, že faktura nebyla vystavena řádně, je smluvní strana, které je faktura určena, oprávněna fakturu vrátit, a to ve lhůtě deseti pracovních dnů od jejího doručení s uvedením chybných či chybějících náležitostí. Pokud bude faktura v uvedené lhůtě oprávněně vrácena, je smluvní strana, které byla faktura vrácena, povinna řádně vystavit a doručit

bezvadnou (opravenou či doplněnou) fakturu, a to ve lhůtě deseti pracovních dnů od jejího vrácení. Nová lhůta splatnosti počíná běžet ode dne vystavení bezvadné (tj. opravené či doplněné) faktury.

5. Pachtýř bere na vědomí, že propachtovatel se rozhodl uplatnit na vztah založený touto Smlouvou, tj. pacht pozemku, daň z přidané hodnoty, a to ve smyslu zákona č. 235/2004 Sb., o dani z přidané hodnoty, ve znění pozdějších předpisů.
6. Pachtovné bude na každé další roky valorizováno vždy k 1. 1. aktuálního kalendářního roku podle skutečně dosažené míry inflace vyjádřené přírůstkem průměrného indexu spotřebitelských cen za 12 posledních měsíců předchozího kalendářního roku zveřejněného Českým statistickým úřadem. Pachtovné bude automaticky upravováno bez písemného oznámení pachtýři.
7. Pachtýř se zavazuje, že předloží Lesní správě Třeboň, jako organizační jednotce propachtovatele, vždy do 31. 1. běžného kalendářního roku, ke kontrole tabulku ploch dle způsobu využití předmětu pachtu k 1. 1. běžného kalendářního roku, a to formou aktualizované tabulky výpočtu výměr ploch předmětných pozemků dotčených hornickou činností pro dané období odsouhlasené odpovědným zástupcem pachtýře společně se zákresem ročního posunu těžebních hran a zákresem ploch dle způsobu využití.
8. Výměry ploch skutečného využití dle jednotlivých předmětných pozemků za příslušný kalendářní rok budou zakresleny oprávněnou osobou pachtýře do mapy (včetně souřadnic) na základě grafické dokumentace vedené pachtýřem dle vyhlášky Českého báňského úřadu č. 435/1992 Sb., o důlně měřičské dokumentaci při hornické činnosti a některých činnostech prováděných hornickým způsobem, ve znění pozdějších předpisů, která bude potvrzena odpovědnou osobou pachtýře, a na jejím základě bude po písemném odsouhlasení Lesní správou Třeboň, jako organizační jednotkou propachtovatele, proveden celkový propočet pachtovného za příslušný kalendářní rok.
9. Odsouhlasená aktualizovaná tabulka vedoucím organizační jednotky propachtovatele s uvedením výměry skutečného způsobu využití předmětu pachtu se stane podkladem pro vystavení faktury organizační jednotkou propachtovatele, Lesní správou Třeboň, za pachtovné v daném kalendářním roce. Zároveň bude aktualizovaná tabulka, potvrzená oběma smluvními stranami, přílohou vystavené faktury. Aktualizace skutečného způsobu využití předmětu pachtu, provedená na základě výše uvedeného, bude zároveň považována za stanovení skutečného způsobu využití předmětných pozemků k 1. 1. běžného kalendářního roku jako podklad fakturace pachtovného za příslušný kalendářní rok.
10. V případě, že pachtýř ve stanoveném termínu, tj. do 31. 1. daného kalendářního roku nedoloží „Tabulku a mapu pro daný rok“ dle způsobu využití předmětu pachtu k 1. 1. běžného kalendářního roku, bude propachtovatelem fakturováno pachtovné za předmět pachtu v celé propachtované výměře za cenu jako aktivní plochy dle čl. IV. odst. 1 písm. a) této Smlouvy.
11. V případě, že dojde po dobu platnosti této smlouvy o pachtu ke změnám způsobu využití, k dohodě smluvních stran o změně ceny pachtu, změně celkové výměry pronajatých ploch pozemkových parcel nebo jiné změně mající vliv na sjednané podmínky v této smlouvě o pachtu, budou tyto změny řešeny písemným dodatkem k této Smlouvě.
12. Pachtýř se zavazuje platit propachtovateli pachtovné v souladu s touto Smlouvou, zejména řádně a včas.

## V.

### Práva a povinnosti smluvních stran

1. Pachtýř je povinen s předmětem pachtu řádně hospodařit dle dohodnutého a příslušnými úřady povoleného účelu, užívat jej v souladu s ustanoveními této Smlouvy a v záležitostech touto Smlouvou neupravených v souladu s obecně platnými právními předpisy a na své náklady řádně udržovat na něm se nacházející předměty a zařízení, pokud se jedná o běžné záležitosti spojené s jeho využíváním.

2. Pachtýř se zavazuje neprovádět žádné úpravy na předmětu pachtu bez předchozího písemného souhlasu propachtovatele, vyjma úprav prováděných v rámci hornické činnosti pachtýře.
3. Pachtýř je povinen umožnit propachtovateli vstup na předmět pachtu za účelem zjištění jeho stavu a kontroly jeho užívání pachtýřem v souladu s touto Smlouvou.
4. Pachtýř je povinen na předmětu pachtu umožnit propachtovateli výkon činností souvisejících s hospodařením v lese dle zák. č. 289/1995 Sb., lesní zákon, ve znění pozdějších předpisů a platného lesního hospodářského plánu, nebude-li příslušným rozhodnutím orgánů státní správy rozhodnuto jinak. Pachtýři se zakazuje jakékoli kácení trvalých porostů bez předchozího písemného souhlasu propachtovatele.
5. Pachtýř není oprávněn umístit na předmětu pachtu jakékoli stavby bez předchozího písemného souhlasu propachtovatele.
6. Propachtovatel je oprávněn kontrolovat, jak pachtýř plní povinnosti, které pro něj vyplývají z této Smlouvy.
7. Rozhodne-li příslušný orgán státní správy pravomocným rozhodnutím o uložení pokuty propachtovateli v souvislosti s porušením zákonných povinností, ke kterým došlo jednáním nebo opomenutím pachtýře dle této Smlouvy, je pachtýř povinen zaplatit propachtovateli částku ve výši uložené pokuty včetně případných dalších nákladů propachtovatele s tímto spojených, zejména pak nákladů řízení, a to vše do 5 pracovních dnů od doručení písemné výzvy propachtovatele k úhradě.
8. Pachtýř není oprávněn přenechat bez předchozího písemného souhlasu propachtovatele předmět pachtu nebo jeho část do užívání třetí osobě.
9. Pachtýř se zavazuje na vlastní náklady odstranit újmu, která na předmětu pachtu jeho činností nebo činností třetích osob vznikne, a to ve lhůtě 30 kalendářních dnů od doručení písemné výzvy propachtovatele k odstranění újmy.
10. Pachtýř se zavazuje neuskładňovat a nelikvidovat odpady vzniklé jeho činností nebo činností třetích osob na předmětu pachtu. Za odvoz odpadu z předmětu pachtu a jeho následnou likvidaci odpovídá výlučně pachtýř. Likvidaci provede pachtýř na vlastní náklady do 7 dnů od zjištění závadného stavu.
11. Pachtýř se zavazuje, že zabezpečí výkon hornické činnosti, činnosti prováděné hornickým způsobem a činností souvisejících tak, aby nedocházelo k újmě na okolních lesních porostech na pozemcích, které nejsou součástí předmětu pachtu a nebyly dotčeny zájmy ochrany přírody.
12. Pachtýř nese plnou odpovědnost za veškerou újmu, která jím prováděnou činností nebo porušením jeho povinností založené touto Smlouvou či právním předpisem vznikne propachtovateli či třetím osobám, a to i v případě, že by újma vznikla v důsledku činnosti pachtýřem najatých právnických či fyzických osob v souvislosti s prováděnou činností.
13. Smluvní strany ujednávají, že právo pachtu dle této Smlouvy se nezapíše do veřejného seznamu.
14. Smluvní strany sjednávají pro případ porušení povinností uvedených v článku V. této Smlouvy smluvní pokutu ve výši 10 % aktuálního ročního pachtovného, nejméně však 5 000,- Kč, za každý jednotlivý případ. Stanovením smluvní pokuty není dotčeno právo poškozené strany na náhradu škody a zaplacená smluvní pokuta se na náhradu škody nezapočítává. Smluvní pokuta je splatná do 15 dnů od doručení výzvy smluvní straně, která porušila své povinnosti.
15. Smluvní strany berou na vědomí, že cenová ujednání v této Smlouvě jsou obchodním tajemstvím propachtovatele, a zavazují se:
  - a) k ochraně údajů v této Smlouvě, která jsou obchodním tajemstvím propachtovatele, před třetí osobou a před jejich zneužitím,
  - b) nesdělít žádné informace a údaje v této Smlouvě, na které se vztahuje obchodní tajemství propachtovatele, třetím osobám,
  - c) zajistit, aby údaje v této Smlouvě, které jsou obchodním tajemstvím propachtovatele, nebyly zpřístupněny třetím osobám,

a to vše s výjimkou poskytnutí: svým účetním, daňovým či právním poradcům, vázaných povinností mlčenlivosti, úřadům a soudům, pokud je to vyžadováno příslušnými právními předpisy.

## **VI.**

### **Ostatní ujednání**

Pachtýř se zavazuje nevydávat stanoviska či vyjádření třetím osobám k dotčení či omezení ve využívání předmětu pachtu nebo jeho části.

## **VII.**

### **Sankční ujednání**

Pro případ prodlení s úhradou pachtovného se pachtýř zavazuje zaplatit propachtovateli smluvní pokutu ve výši 0,05 % z dlužné částky za každý i započatý den prodlení. Právo propachtovatele na náhradu škody vzniklé z porušení smluvních povinností pachtýře či právo tuto Smlouvu vypovědět ve smyslu čl. III. této Smlouvy tím není dotčeno.

## **VIII.**

### **Criminal Compliance doložka**

1. Smluvní strany níže svým podpisem stvrzují, že v průběhu vyjednávání o této Smlouvě vždy jednaly a postupovaly čestně a transparentně a současně se zavazují, že takto budou jednat i při plnění této Smlouvy a veškerých činnostech s ní souvisejících.
2. Smluvní strany se dále zavazují vždy jednat tak a přijmout taková opatření, aby nedošlo ke vzniku důvodného podezření na spáchání trestného činu či k samotnému jeho spáchání (včetně formy účastenství), v důsledku tedy jednat tak, aby kterékoli ze smluvních stran nemohla být přičtena odpovědnost podle zákona č. 418/2011 Sb., o trestní odpovědnosti právnických osob a řízení proti nim, ve znění pozdějších předpisů nebo nevznikla trestní odpovědnost fyzických osob (včetně zaměstnanců) podle zákona č. 40/2009 Sb., trestní zákoník, ve znění pozdějších předpisů, případně aby nebylo zahájeno trestní stíhání proti jakémukoli ze smluvních stran včetně jejích zaměstnanců podle platných a účinných právních předpisů.
3. Propachtovatel za tímto účelem vytvořil tzv. Criminal Compliance Program Lesů České republiky, s.p. (viz [www.lesy.cz](http://www.lesy.cz)), a v jeho rámci přijal závazek vymezovat se proti jakémukoli protiprávnímu a neetickému jednání a nastavil postupy k prevenci a odhalování takového jednání.

## **IX.**

### **Závěrečná ustanovení**

1. Pokud není v této Smlouvě ujednáno jinak, řídí se vztahy mezi smluvními stranami příslušnými obecně platnými právními předpisy, zejména pak občanským zákoníkem, ve znění pozdějších předpisů.
2. V případě změny identifikačních údajů smluvních stran se tyto zavazují vzájemně se o této skutečnosti bez zbytečného odkladu písemně informovat.
3. Tuto Smlouvu lze měnit a doplňovat pouze písemnými vzestupně číslovanými dodatky podepsanými oprávněnými zástupci obou smluvních stran.
4. Pro platnost této Smlouvy je v souladu se Statutem LČR a zákonem č. 77/1997 Sb., o státním podniku, ve znění pozdějších předpisů nutný souhlas Ministerstva zemědělství, které rovněž vykonává jménem státu funkci zakladatele propachtovatele (dále jen „Zakladatel“) ve smyslu ustanovení § 17 odst. 2 zákona č. 77/1997 Sb., o státním podniku, ve znění pozdějších předpisů.
5. Zakladatel udělil předchozí souhlas s nakládáním s určeným majetkem ve smyslu ustanovení § 17 odst. 2 zákona č. 77/1997 Sb., o státním podniku, ve znění pozdějších předpisů pod č. j.: 47675/2017-MZE-13221 ze dne 1. 9. 2017 v bodu 6.5.3. Statutu LČR.
6. Tato Smlouva je vyhotovena ve čtyřech stejnopisech, z nichž po dvou vyhotovených obdrží každá ze smluvních stran.


7. Obě smluvní strany jsou oprávněny a v případech stanovených zákonem i povinny uveřejnit Smlouvu a její dodatky včetně metadat v rozsahu a způsobem dle zákona č. 340/2015 Sb., o zvláštních podmínkách účinnosti některých smluv, uveřejňování těchto smluv a o registru smluv (zákon o registru smluv), ve znění pozdějších předpisů. Obě smluvní strany jsou s uveřejněním Smlouvy a jejích dodatků včetně metadat srozuměny.
8. Tato Smlouva nabývá platnosti dnem podpisu oběma smluvními stranami. Účinnosti nabývá dnem **1. 1. 2021**; v případě povinnosti uveřejnění je účinnost podmíněna uveřejněním v registru smluv.
9. Smluvní strany prohlašují, že si tuto Smlouvu přečetly a na důkaz správnosti a souhlasu připojují prosty omylu své vlastnoruční podpisy.
10. Nedílnou součástí této Smlouvy jsou tyto přílohy:
- Příloha č. 1: Rozhodnutí Krajského úřadu – Jihočeský kraj, odboru životního prostředí, zemědělství a lesnictví, oddělení lesního hospodářství a zemědělství, č. j.: KUJCK 77441/2020 ze dne 23. 6. 2020
  - Příloha č. 2: Oznámení Obvodního báňského úřadu v Příbrami, zn.: 1196/2009/07/7 o převodu dobývacího prostoru Cep II. dne 30. 9. 2009
  - Příloha č. 3: Výsek mapy povrchu s vyznačením částí parcel určených k odnětí z PUPFL sever 4. etapa zpracované VI. Stoklasou v měřítku 1: 2 000
  - Příloha č. 4: Rozhodnutí Ministerstva stavebnictví, Československého kamenoprůmyslu, generálního ředitelství, zn.: DP-230/79 o stanovení dobývacího prostoru Cep II. ze dne 28. 3. 1979
  - Příloha č. 5: Rozhodnutí Obvodního báňského úřadu v Příbrami, zn.: 261/2007/07/8 o změně – rozšíření dobývacího prostoru Cep II. ze dne 18. 2. 2008
  - Příloha č. 6: Zákres hranice dobývacího prostoru Cep II.
  - Příloha č. 7: Rozhodnutí Obvodního báňského úřadu v Příbrami, zn.: 1800/2009/07/6 o povolení hornické činnosti ze dne 14. 9. 2009
  - Příloha č. 8: Oprávnění Obvodního báňského úřadu pro území krajů Jihomoravského a Zlínského, č. j.: SBS 14916/2013/OBÚ-01 ze dne 4. 6. 2013
  - Příloha č. 9: Soupis propachtovaných pozemků k Pachtovní smlouvě č. 194355/2020 - rozlišení ploch od 1. 1. 2021

V Hradci Králové, dne 30-07-2020  
Propachtovatel:

V Mokrém, dne 10.8.2020  
Pachtýř:



Ing. Josef Vojáček  
generální ředitel  
Lesy České republiky, s.p.




Ing. Robert Zelníček  
člen představenstva  
Českomoravský štěrk, a.s.

Lesy České republiky, s.p. [30]  
Přemyslova 1106/19, Nový Hradec Králové  
500 08 Hradec Králové  
IČ: 42196451, DIČ: CZ42196451

ČESKOMORAVSKÝ ŠTĚRK, a.s.  
Mokrá 359, PSČ 664 04 -8-  
IČ: 25502247





# KRAJSKÝ ÚŘAD

JIHOČESKÝ KRAJ

Odbor životního prostředí, zemědělství a lesnictví

Oddělení lesního hospodářství a zemědělství

U Zimního stadionu 1952/2

370 76 České Budějovice



KUCBX00WH9QC

Váš dopis zn.:

Ze dne:

12. 5. 2020

Naše č. j.:

KUJCK 77441/2020

Sp. zn.:

OZZL 59252/2020/jabj SO

Vyřizuje:

Telefon:

E-mail:

Datum:

23. 6. 2020

Toto rozhodnutí nabylo právní moci

dne 22. 4. 2020 (5)

KRAJSKÝ ÚŘAD – JIHOČESKÝ KRAJ

Odbor životního prostředí, zemědělství a lesnictví

dne 24. 7. 2020 podpis

## Rozhodnutí

Krajský úřad - Jihočeský kraj, odbor životního prostředí, zemědělství a lesnictví (dále jen krajský úřad) U Zimního stadionu 1952/II, 370 76 České Budějovice, jako příslušný orgán státní správy, dle ust. § 67 odst. 1 písm. g) zák. č. 129/2000 Sb., o krajích (krajské zřízení), ve znění pozdějších předpisů a dle ust. § 48a odst. 1 písm. b) zákona č. 289/1995 Sb., o lesích a o změně a doplnění některých zákonů, ve znění pozdějších předpisů (dále jen lesní zákon), na základě žádosti akciové společnosti Českomoravský štěrk, a.s., se sídlem Mokrá 359, 664 04 Mokrá-Horákov, IČO: 25502247 (dále také jen žadatel) ze dne 12. 5. 2020:

**I. povoluje** podle ust. § 13 odst. 1 lesního zákona **dočasné odnětí pozemků** (ve vlastnictví Lesů České republiky, s.p., se sídlem Přemyslova 1106, 501 68 Hradec Králové, IČO: 42196451) **určených k plnění funkcí lesa (PUPFL) KN parc.č. 1030/151** část o výměře 2,4541 ha a **parc.č. 1030/206** část o výměře 0,0431 ha v **k.ú. Cep** pro akci „Pokračování těžby štěrkopísku v dobývacím prostoru Cep II (pískovna Suchdol nad Lužnicí) – sever 4. etapa“ od doby nabytí právní moci tohoto rozhodnutí na dobu 8 let a 3 měsíců **od 1. 10. 2020 do 31. 12. 2028. Celková výměra** dočasně odjímaných pozemků v **k.ú. Cep** činí **2,4972 ha**; zábor dotčených pozemků je vyznačen ve výseku mapy povrchu resp. v kopii důlní mapy 10/2019, která tvoří nedílnou součást tohoto rozhodnutí jako příloha č. 2.

**II. ukládá** podle ust. § 16 lesního zákona žadateli tato **opatření v zájmu ochrany pozemků** určených k plnění funkcí lesa:

dle odst. 2 písm. d):

- před uplynutím doby dočasného odnětí urychleně provést na odňatých pozemcích půdní úpravy a rekultivace dle schváleného plánu sanace a rekultivace, aby do dvou let od opětovného zařazení do lesního fondu mohly být tyto zalesněny,

dle odst. 2 písm. f):

- před odlesněním řádně vytyčit a vyznačit hranice pozemků dočasně odňatých plnění funkcí lesa,

dle odst. 3:

- pokud k dalšímu využití lesního pozemku odňatého plnění funkcí lesa je třeba stavební povolení nebo jiné rozhodnutí podle zvláštních předpisů, nesmí být započato s jeho odlesňováním dříve, než takovéto rozhodnutí nabude právní moci.

**III. stanoví** podle ust. § 17 odst. 1 lesního zákona **poplatek za dočasné odnětí**, který je povinen žadatel zaplatit **v roční výši [REDAKCE]**. Výpočet výše poplatku za dočasné odnětí je uveden v příloze, která je nedílnou součástí tohoto rozhodnutí a poplatek je splatný vždy **do 31.12. každého roku**, v němž odnětí trvá. Poplatek je žadatel povinen zaplatit na účet Celního úřadu pro Jihočeský kraj České Budějovice č.ú. 8758-17720231/0710, VS 25502247, KS 1148 pro platbu bezhotovostní nebo KS 1149 pro platbu složenkou. V případě, že se odnětí uskuteční nebo bude ukončeno v průběhu kalendářního roku, stanoví se poplatek ve výši jedné dvanáctiny roční částky poplatku za každý, i započatý měsíc. Na základě ust. § 17 odst. 5 lesního zákona, připadá z poplatku 40% obci, v jejímž katastrálním území k odnětí došlo a 60% Státnímu fondu životního prostředí ČR.

### Odůvodnění

Rozhodnutí o dočasném odnětí pozemků určených k plnění funkcí lesa je výjimkou ze zákazu využívat tyto pozemky k jiným účelům (ust. § 13 odst. 1 lesního zákona). Podáním, které bylo doručeno dne 12. 5. 2020 krajskému úřadu, navrhl žadatel vydání rozhodnutí podle ust. § 16 odst. 1 lesního zákona. Dnem doručení žádosti bylo zahájeno řízení v předmětné věci. Vzhledem k tomu, že žadatel a vlastník předmětných pozemků jsou jedinými účastníky tohoto řízení, mohl krajský úřad, po přezkoumání podané žádosti a jejího objektivního posouzení, rozhodnout v souladu s ust. § 6 odst. 2 a ust. § 71 odst. 1 správního řádu bez zbytečného odkladu a zatěžování dotčených osob.

Žadatel předložil tyto podklady podle vyhlášky MZe ČR č. 77/1996 Sb., o náležitostech žádosti o odnětí nebo omezení a podrobnostech o ochraně pozemků určených k plnění funkcí lesa, v platném znění:

- podrobné zdůvodnění požadavku s uvedením údajů o uvažovaném použití PUPFL
- údaje o celkovém rozsahu PUPFL, jejichž záměr se předpokládá; dobu trvání dočasného odnětí
- údaje o dotčených PUPFL podle katastru nemovitostí (obec, katastrální území, parcelní číslo, druh, výměra pozemku, údaje o vlastníkovi), výsek mapy povrchu s vyznačením částí parcel určených k vynětí z PUPFL - sever 4. etapa (kopie dřílní mapy 10/2019)
- údaje lesního hospodářského plánu nebo lesní hospodářské osnovy o lesních porostech na dotčených pozemcích, včetně jejich zařazení do hospodářských souborů a kategorií lesa, výpočet poplatku za odnětí – [REDAKCE]
- plán sanace a rekultivace jako součást POPD Cep II 11/2008
- rozhodnutí o stanovení dobývacího prostoru Cep II. čj. 1988/79; rozhodnutí Obvodního báňského úřadu v Příbrami čj. 261/2007/07/8 o změně - rozšíření dobývacího prostoru Cep II. ze dne 18. 2. 2008 (ust. § 27 odst. 6 zákona č. 44/1988 Sb., o ochraně a využití nerostného bohatství (horní zákon), ve znění pozdějších předpisů uvádí, že „Stanovení a změna dobývacího prostoru je i rozhodnutím o využití území v rozsahu jeho vymezení na povrchu.“ V ust. § 43 odst. 4 horního zákona se dále uvádí, že „Dobývací prostory stanovené podle dosavadních předpisů se posuzují jako dobývací prostory podle tohoto zákona a jako podklad územně plánovací dokumentace.“),
- vyjádření vlastníka lesa dotčených PUPFL, kterým je Česká republika s právem hospodařit Lesů České republiky, s.p., Přemyslova 1106, 501 68 Hradec Králové, prostřednictvím Krajského ředitelství České Budějovice, Rudolfovska 88/202, 371 36 České Budějovice,
- stanovisko Agentury ochrany přírody a krajiny České republiky, Správy CHKO Třeboňsko s uvedením podmínek, které musí být splněny při přípravě, dobývání a rekultivaci v dobývacím prostoru č.j. 01382/JC/20 ze dne 8. 4. 2020
- vyjádření odborného lesního hospodáře.

Správní orgán vyhověl žadateli, neboť konstatuje, že provedené odnětí neovlivní negativně hledisko zachování lesa, ochrany životního prostředí a ostatní společenské zájmy ve smyslu ustanovení § 14 odstavce 1 lesního zákona.

Podmínky souhlasného stanoviska Agentury ochrany přírody a krajiny České republiky Správy CHKO Třeboňsko, Valy 121, 379 01 Třeboň jsou vyjádřené v přípisu čj. 01381/JC/20 ze dne 8. 4. 2020.

Poplatek, který je příjmem obce, může být podle ust. § 17 odst. 5 lesního zákona použit jen pro zlepšení životního prostředí v obci, nebo pro zachování lesa. Nebyl-li poplatek zaplacen v plné výši nejpozději v den jeho splatnosti, je žadatel povinen zaplatit za každý den prodlení penále ve výši 0,1 % z nezaplacené částky, a to počínaje dnem následujícím po dni splatnosti až do dne zaplacení včetně. Nárok vlastníků pozemků na úhradu ztráty z předčasné likvidace lesních porostů a na zvýšené provozní náklady podle ust. § 21 odst. 2 a 3 lesního zákona není vydáním tohoto rozhodnutí dotčen.

U pozemků dočasně odňatých dochází k opětovnému využití k plnění funkcí lesa dnem oznámení žadatele krajskému úřadu o skončení jiného využití a o zabezpečení opatření uvedených v ust. § 4 odst. 1 vyhlášky č. 77/1996 Sb., o náležitostech žádosti o odnětí nebo omezení a podrobnostech o ochraně pozemků určených k plnění funkcí lesa, v platném znění.

Platnost rozhodnutí o dočasném odnětí zaniká podle ust. § 16 odst. 5 písm. b) lesního zákona uplynutím dvou let od nabytí právní moci rozhodnutí, nebude-li do této doby započato s využíváním pozemků k účelům, pro něž bylo rozhodnutí vydáno. Žadatel je povinen dodržovat základní povinnosti ochrany pozemků určených k plnění funkcí lesa uvedené v ust. § 13 lesního zákona. Pozemek se vrací po zániku platnosti rozhodnutí mezi pozemky určené k plnění funkcí lesa. Vlastník pozemku je povinen tuto skutečnost oznámit orgánu státní správy lesů, který rozhodnutí vydal. Tento orgán o skutečnosti vyzoomí ostatní účastníky řízení a dotčené orgány státní správy.

Platnost rozhodnutí o dočasném odnětí zaniká podle ust. § 16 odst. 5 písm. a) lesního zákona uplynutím doby, na kterou bylo rozhodnutí vydáno. Případnou žádost o prodloužení doby platnosti rozhodnutí je nutno podat orgánu státní správy lesů, který rozhodnutí vydal, před uplynutím doby platnosti.

### **Poučení účastníků**

Proti tomuto rozhodnutí se lze odvolat k Ministerstvu zemědělství ČR, a to do 15 dnů ode dne jeho doručení, podáním učiněným u Krajského úřadu - Jihočeský kraj, odboru životního prostředí, zemědělství a lesnictví, U Zimního stadionu 1952/II, 370 76 České Budějovice.

Příloha č. 1: Výpočet poplatku za odnětí

Příloha č. 2: Výsek mapy s vyznačením částí parcel určených k vynětí - sever 4. etapa (kopie důlní mapy)

  
vedoucí odboru

#### **Obdrží na doručenkou účastníci řízení:**

Českomoravský štěrk, a.s., Mokrý 359, 664 04 Mokrý (DS)

Lesy České republiky, s.p., Přemyslova 1106, 501 68 Hradec Králové prostřednictvím lesního správce LČR, s.p.,  
Lesní správy Třeboň, Holičky 18, 379 01 Třeboň (DS)

#### **Na vědomí (po vyznačení nabytí právní moci):**

Celní úřad pro Jihočeský kraj, Kasárenská 6, 370 21 České Budějovice (DS) s doložkou právní moci do 15-ti dnů ode dne nabytí právní moci

Agentura ochrany přírody a krajiny ČR, regionální pracoviště Jižní Čechy, oddělení Správa CHKO Třeboňsko  
Valy 121, 379 01 Třeboň (DS)

Obec Cep, Cep 66, 379 01 Třeboň (DS)



## Doložka konverze na žádost do dokumentu v listinné podobě

Tento dokument v listinné podobě, který vznikl pod pořadovým číslem **129918167-47749-200626133536** převedením z dokumentu obsaženého v datové zprávě, skládajícího se z 4 listů, se shoduje s obsahem dokumentu, jehož převedením vznikl.

Autorizovanou konverzí dokumentu se nepotvrzuje správnost a pravdivost údajů obsažených v dokumentu a jejich soulad s právními předpisy.

Vstupní dokument obsažený v datové zprávě byl podepsán kvalifikovaným elektronickým podpisem a platnost kvalifikovaného elektronického podpisu byla ověřena dne 26.06.2020 v 13:35:40. Kvalifikovaný elektronický podpis byl shledán platným (dokument nebyl změněn) a ověření platnosti kvalifikovaného certifikátu pro elektronický podpis bylo provedeno vůči zveřejněnému seznamu zneplatněných certifikátů vydanému k datu 26.06.2020 11:36:52. Údaje o kvalifikovaném elektronickém podpisu: číslo kvalifikovaného certifikátu pro elektronický podpis **50 16 A3**, kvalifikovaný certifikát pro elektronický podpis byl vydán kvalifikovaným poskytovatelem služeb vytvářejících důvěru **PostSignum Qualified CA 3, Česká pošta, s.p. [IČ 47114983]** pro podepisující osobu [REDAKCE], vedoucí odboru, **Odbor životního prostředí, zemědělství a lesnictví, 672, Jihočeský kraj [IČ 70890650]**. Uznávaný elektronický podpis byl označen platným kvalifikovaným časovým razítkem nebo kvalifikovaným elektronickým časovým razítkem vydaným kvalifikovaným poskytovatelem. Platnost časového razítka byla ověřena dne 26.06.2020 v 13:35:40. Údaje o časovém razítku: datum a čas **23.06.2020 13:51:41**, číslo kvalifikovaného certifikátu pro časové razítko **01 40 71 43**, časové razítko bylo vydáno kvalifikovaným poskytovatelem **PostSignum Qualified CA 5, Česká pošta, s.p.**

Vystavil: **Město Veselí nad Lužnicí**  
Pracoviště: **Město Veselí nad Lužnicí**  
Ve Veselí nad Lužnicí dne **26.06.2020**

Jméno, příjmení a podpis osoby, která autorizovanou konverzi dokumentu provedla:

[REDAKCE]

Otisk úředního razítka:

[REDAKCE]



129918167-47749-200626133536

### Poznámka:

Kontrolu této doložky lze provést v centrální evidenci doložek přístupně způsobem umožňujícím dálkový přístup na adrese <https://www.czechpoint.cz/overovacidolozky>.



# OBVODNÍ BÁŇSKÝ ÚŘAD V PŘÍBRAMI

NÁM. T.G.MASARYKA 145, P.O.BOX 14, 261 80 PŘÍBRAM I

Českomoravský štěrk, a.s.  
Mokrá 359  
664 04 Mokrá - Horákov

Váš dopis značky / ze dne

Naše značka

Vyřizuje / linka

V Příbrami

ze dne 14.9.2009

1196/2009/07/7

30. 9. 2009

Věc :


## Oznámení o převodu dobývacích prostorů

Obvodní báňský úřad v Příbrami, jako příslušný správní orgán podle § 38 odst. 1 a odst. 2 zákona ČNR č. 61/1988 Sb., o hornické činnosti, výbušninách a o státní báňské správě, ve znění pozdějších předpisů, a § 27 odst. 7 zákona č. 44/1988 Sb., o ochraně a využití nerostného bohatství (horní zákon), ve znění pozdějších předpisů, vydal dne 5. 6. 2009 předchozí souhlas k převedení dobývacích prostorů **Hnojná Lhotka** (registrovaný v knize dobývacích prostorů dílu 7, folio 1005), **Planá nad Lužnicí** (registrovaný v knize dobývacích prostorů dílu 7, folio 1105), **Veselí nad Lužnicí** (registrovaný v knize dobývacích prostorů dílu 7, folio 0931), **Veselí nad Lužnicí I.** (registrovaný v knize dobývacích prostorů dílu 7, folio 1115), **Horusice** (registrovaný v knize dobývacích prostorů dílu 7, folio 0737), **Horusice I.** (registrovaný v knize dobývacích prostorů dílu 7, folio 0858), **Novosedly nad Nežárkou** (registrovaný v knize dobývacích prostorů dílu 7, folio 1054), **Pístina** (registrovaný v knize dobývacích prostorů dílu 7, folio 0487), **Stráž nad Nežárkou** (registrovaný v knize dobývacích prostorů dílu 7, folio 1064), **Cep** (registrovaný v knize dobývacích prostorů dílu 7, folio 0639), **Cep I.** (registrovaný v knize dobývacích prostorů dílu 7, folio 0978), **Cep II.** (registrovaný v knize dobývacích prostorů dílu 7, folio 0913), **Tušť** (registrovaný v knize dobývacích prostorů dílu 7, folio 0937), **Tušť I.** (registrovaný v knize dobývacích prostorů dílu 7, folio 1055), z organizace Hanson ČR, a.s., Mokrá 359, 664 04 Mokrá – Horákov, IČ 466 80 438, na organizaci Českomoravský štěrk, a.s., Mokrá 359, 664 04 Mokrá – Horákov, IČ 255 02 247. Toto rozhodnutí nabylo právní moci dne 26. 6. 2009.

Vzhledem k tomu, že organizace oznámila dne 21. 9. 2009 převod výše uvedených dobývacích prostorů a doložila smlouvu o převodu dobývacích prostorů,

**Obvodní báňský úřad v Příbrami I, nám. T. G. Masaryka 145, P. O. BOX 14, PSČ 261 80**  
Čj.:1196/2009/07/7

převidoval Obvodní báňský úřad v Příbrami dnem 1. 9. 2009 výše uvedené  
dobývací prostory na organizaci Českomoravský štěrk, a.s., Mokrá 359, 664 04  
Mokrá – Horákov, IČ 255 02 247.



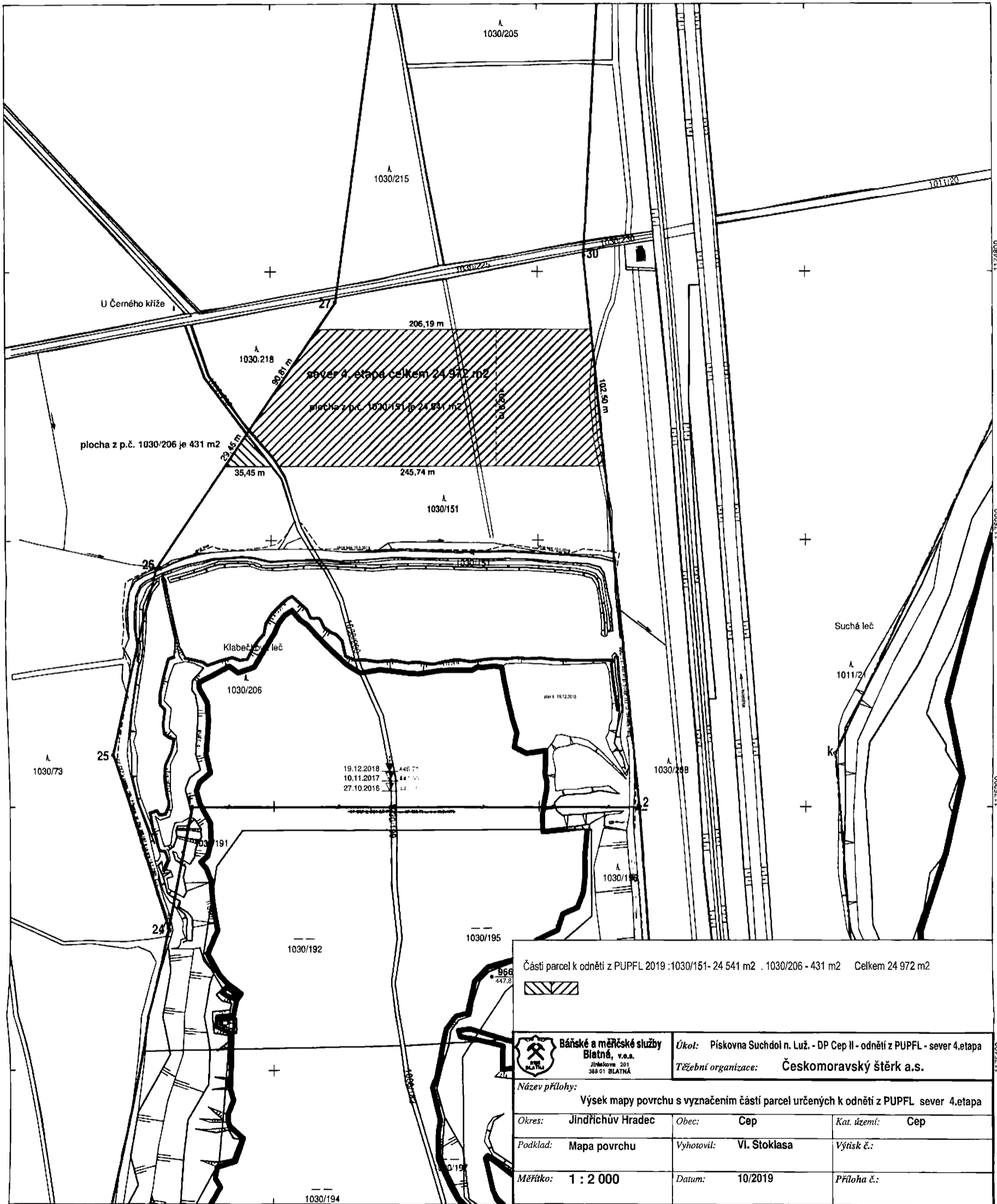
předseda OBÚ Příbram

Co.:

Český báňský úřad, Kozí 4, 110 01 Praha 1

Česká geologická služba – Geofond, Kostelní 26, 170 06 Praha 7

p.d.



Části parcel k odnětí z PUPFL 2019 : 1030/151- 24 541 m2 . 1030/206 - 431 m2 Celkem 24 972 m2

**Báňské a měřičské služby  
Blatná, v.s.a.**  
Jihlavská 201  
388 01 BLATNÁ

**Úkol:** Pískovna Suchdol n. Luž. - DP Cep II - odnětí z PUPFL - sever 4. etapa  
**Těžební organizace:** Českomoravský štěrk a.s.

<b>Název přílohy:</b> Výšek mapy povrchu s vyznačením částí parcel určených k odnětí z PUPFL sever 4. etapa		
<b>Okres:</b> Jindřichův Hradec	<b>Obec:</b> Cep	<b>Kat. území:</b> Cep
<b>Podklad:</b> Mapa povrchu	<b>Vyhotovil:</b> VI. Stoklasa	<b>Výtisk č.:</b>
<b>Měřítko:</b> 1 : 2 000	<b>Datum:</b> 10/2019	<b>Příloha č.:</b>

727800

727600

727400

727200



1988/79

DP-230/79

Ústřední hospodářský orgán: Ministerstvo stavebnictví ČSR  
Orgán pověřený: Československý kamenoprůmysl, generální řed.

### Rozhodnutí

..... jakožto ústřední hospodářský orgán  
Čs. kamenoprůmysl, gen. ředitelství jakožto orgán pověřený  
rozhodnutím ze dne 28.3.1979 zn. DP-230/79

k návrhu těžebního národního podniku Západočeské kamenolomy a šterkopísky  
n.p. Blatná

ze dne 2.3.1979 zn. bez předávacího listu a na základě  
výsledku místního komisionálního projednání ze dne 22. 3. 1979  
stanoví ve smyslu § 21 odst. 2 zákona č. 41/1957, Sb. v dohodě s Ústředním báňským úřadem  
v Praze těžebnímu národnímu podniku Západočeské kamenolomy a šterko-  
písky n.p. Blatná

tento dobývací prostor: C e p II.

1. Název dobývacího prostoru: C E P . II

Plošný rozsah: 61 ha 23 a 06 m2

Hranice dobývacího prostoru na povrchu jsou tvořeny stranami nepravidelného 14  
čtrnácti úhelníka s vrcholy určenými souřadnicemi udanými v platném souřadnicovém  
systému (Křivákově - ~~Československé~~)

Vrchol X Souřadnice: Y

Seznam souřadnic zjištěných odsunutím z mapy 1 : 5 000  
je uveden na zvláštním listě č. 2, který tvoří nedělitel-  
nou součást.

Prostorové hranice dobývacího prostoru pod povrchem jsou určeny avizujícími rovinami vedenými povrchovými hranicemi.

Dobývací prostor se rozkládá na katastrálním území

obce: Cep okres: Jindřichův Hradec - Jihočeský

2. Dobývací prostor se stanoví pro dobývání: štěrkopísku

V dobývacím prostoru byla (nebyla) zjištěna průmyslově dobývatelná ložiska dalšího  
nerostu podle HZ 41/57 Sb.

Zásoby celkem 24,604.000 m<sup>3</sup>, z nichž je zahrnuté do dobývacího prostoru 4,053.442 m<sup>3</sup>  
byly schváleny KKZ výměrem č. j. 618-05/33-77 ze dne 8.7.1977

3. Omezení dobývání nebo zvláštní technické podmínky pro jeho provádění v místech uvedených  
v § 5 odstavce 4 vyhl. č. 260/1957 O. l. je obsahem přílohového listu č.3,  
 který tvoří nedělitelnou součást tohoto rozhodnutí.

17 IV. 79



Čj. 1022140

Souhlasí se

Náměstek předsedy

Generální ředitel


Razítko a podpis ústř. hosp. orgánu:

Rozdělovník :

1. GR ČSK
2. ČBÚ Praha
3. OBÚ Plzeň
4. KNV Č. Budějovice

5. ZKŠ Blatná
6. ONV Jindřichův Hradec
7. MSV ČSR

1. Vrcholy dobývacího prostoru budou v terénu vytýčeny a zřetelně vyznačeny.
2. Těžba nebude prováděna na výzkumných plochách lesních kultur a jejich ochranného pásma (lesní pdđ. 15 a 16 s okolím).
3. Podél železnice ČSD bude zachován pás lesa v šíři 60 m od osy koleje. Zrušené přístupové cesty budou nahrazeny novými.
4. V km 33,5-34 stávající silnice a v místě mimoúrovňového křížení s dráhou ČSD podle alternativního řešení v připojené dokumentaci návrhu, budou ponechány ochranné pilíře.
5. Bude-li prokázán negativní vliv a dopad na kvantitu nebo kvalitu podzemních vod, budou provedena ochranná a zlepšující opatření. Těžba a postupy musí být projednány s vodohospodářským orgánem, bez jehož souhlasu ve smyslu zák. č. 138/73 Sb. nesmí být těžba prováděna.
6. V případě ohrožení pozorovacího objektu HMÚ č. 1003 bude vybudována náhraha.
7. Podzemní tajný kabel bude zabezpečen ochranným pásmem v šíři 10 m. V POPD musí být potvrzen odpovědným správcem instalace, souhlas s těžebním postupem, s ohledem na tajnou povahu kabelu.



Seznamy adresních listů v roce 1930  
 obce v okrese Křiváček C. B. P. II.

Číslo	Adresa Y	Adresa X
1	727 662	1 175 200
2	727 324	1 175 200
3	727 310	1 175 400
4	727 430	1 175 600
5	727 426	1 175 800
6	727 304	1 176 000
7	727 252	1 176 305
8	727 328	1 176 600
9	727 328	1 176 960
10	727 438	1 176 960
11	727 660	1 176 600
12	727 614	1 176 400
13	727 768	1 176 085
14	727 782	1 175 800

Seznamy adresních listů v okrese Křiváček



# OBVODNÍ BĀŇSKÝ ŪŘAD V PŘÍBRAMI

NĀM. T.G.MASARYKA 145, P.O.BOX 14, 261 80 PŘÍBRAM I

NABYLO PRÁVNĚ MOCI  
DNE: \_\_\_\_\_  
Podp: \_\_\_\_\_  
Datum: 11. 2. 2008



Dle rozdělovníku

Váš dopis značk / ze dne

Naše značka

Vytřizue / linka

V Příbrami

261/2007/07/8

2008-02-18

Věc :

## Změna - rozšíření dobývacího prostoru Cep II. – rozhodnutí

Obvodní báňský úřad v Příbrami, jako věcně a místně příslušný správní orgán podle § 38 a § 41 odst. 2 písm. a) zákona ČNR č. 61/1988 Sb., o hornické činnosti, výbušninách a o státní báňské správě, ve znění pozdějších předpisů, a vyhlášky ČBÚ č. 306/2002 Sb., kterou se určují obvody působnosti obvodních báňských úřadů, na základě podnětu organizace Štěrkovny a pískovny Veselí nad Lužnicí a. s. (nástupnická organizace Hanson ČR, a. s., tř. Čs. armády 824, 391 81 Veselí nad Lužnicí) zastoupené na základě plné moci organizací Báňské a měřičské služby Blatná v. o. s., ze dne 16. 6. 1998, rozhodnutí Obvodního báňského úřadu v Plzni ze dne 7. 8. 1998 čj. 1760/98 o přerušení řízení z důvodů neúplnosti žádosti, postoupení podání z Obvodního báňského úřadu v Plzni na Obvodní báňský úřad v Příbrami ze dne 30. 1. 2007 čj. 1760/98, doplnění podání organizací Hanson ČR, a. s. ze dne 13. 2. 2007, rozhodnutí Obvodního báňského úřadu v Příbrami ze dne 19. 2. 2007 čj. 261/2007/07/4 o přerušení řízení z důvodu neúplnosti žádosti, doplnění podání ze dne 18. 12. 2007 a ústního jednání ze dne 25. 1. 2008, po dohodě s obcí Cep (souhlas ze dne 5. 10. 2007), jako pořizovatele územního plánu, Agenturou ochrany přírody a krajiny České republiky, Správou chráněné krajinné oblasti Třeboňsko (souhlas ze dne 27. 8. 2007 čj. 02237/TR/2007 potvrzený dne 11. 2. 2008 čj. 00392/TR/2008), jako orgánem ochrany přírody a krajiny a s Odborem územního plánování a stavebního řádu Městského úřadu Třeboň, jako stavebním úřadem a úřadem územního plánování (závazné stanovisko ze dne 7. 2. 2008 čj. METR-S 1128/2008 ÚPaSŘ),

m ě n í

na základě ustanovení § 27 odst. 1 zákona č. 44/1988 Sb., o ochraně a využití nerostného bohatství (horní zákon), ve znění pozdějších předpisů, a § 4 vyhlášky ČBÚ č. 172/1992 Sb., o dobývacích prostorech, ve znění pozdějších předpisů, organizaci Hanson ČR, a. s., tř. Čs. armády 824, 391 81 Veselí nad Lužnicí, IČ 46680438 (dále jen organizace)

**dobývací prostor Cep II.,**

**Obvodní báňský úřad v Příbrami I, nám. T. G. Masaryka 145, P. O. BOX 14, PSČ 261 80**  
Čj.: 261/2007/07/8

který je evidován v knize dobývacích prostorů díl 7 fólio 0913. Dobývací prostor se mění tím, že se zvětšuje. Dobývací prostor se nachází v následujících územně technických jednotkách (ÚTJ – katastrální území):

- název katastrálního území: Cep  
- IČ ÚTJ katastrálního území: 617466  
- název okresu: Jindřichův Hradec  
- kód okresu: CZ 0313

Název změněného dobývacího prostoru: Cep II.  
Plošný obsah: 1 011 668,7 m<sup>2</sup>  
Surovina výhradního ložiska: šterkopísek  
Termín započetí dobývání výhradního ložiska: ihned po vydání povolení hornické činnosti

Dobývací prostor byl oddělen geometrickým plánem odsouhlaseným Katastrálním úřadem pro Jihočeský kraj, pracoviště Třeboň ze dne 1. 8. 2007 č. 299/07 a souřadnice vrcholů změněného dobývacího prostoru v souřadnicovém systému JTSK jsou:

Vrchol	souřadnice X	souřadnice Y
2	1 175 200,00	727 324,00
3	1 175 400,00	727 310,00
15	1 176 504,00	727 222,00
16	1 177 030,00	727 310,00
17	1 177 085,80	727 312,40
20	1 177 169,80	727 621,40
21	1 177 094,00	727 592,00
22	1 176 628,00	727 686,00
23	1 176 258,03	727 683,41
13	1 176 085,00	727 768,00
14	1 175 800,00	727 782,00
24	1 175 290,48	727 680,10
25	1 175 161,00	727 721,00
26	1 175 021,00	727 687,00
27	1 174 823,00	727 552,00
28	1 174 444,00	727 500,00
29	1 174 417,00	727 344,00
30	1 174 788,00	727 365,00

Organizace je oprávněna nakládat s vydobytými nerosty v rozsahu nakládání s vlastnictvím k věci podle obecných předpisů.

Dobývací prostor Cep II. se mění při splnění následujících podmínek:

**I. Pro fázi rozšíření dobývacího prostoru a přípravy hornické činnosti:**

1. Z důvodu optimalizace těžebních činností organizace při těžbách štěrkopísků na území CHKO Třeboňsko po dobu hornické činnosti v rozšířeném DP Cep II. řešit redukcí výměry dobývacích prostorů a útlumy činností v DP Tušř (zmenšení), Veselí nad Lužnicí (zrušení), Veselí nad Lužnicí I. (zmenšení), Horusice (zmenšení) a Horusice I. (zmenšení) v termínu do 31. 12. 2008.
2. Připravit podrobný plán otvírky, přípravy a dobývání záměru těžby štěrkopísků v rozšířeném DP Cep II.:
  - a) maximální roční postup veškeré těžby v písníku nepřesáhne plochu 2,5 ha/rok,
  - b) garantovat zachování ochranného pásma Beňátského potoka v minimální šíři ochranného pilíře 50 m od severního (levého) břehu toku ve směru k jezeru pískovny,
  - c) provést revizi těžařské techniky a dopravních mechanismů z hlediska těsnosti hydraulických zařízení a pohonných agregátů,
  - d) technologii těžby pro další etapy těžby připravit tak, aby plovoucí korečkové rypadlo, dopravníky a třídička byly řešeny na elektrický pohon tam, kde je to technicky možné,
  - e) stanovit konkrétní zásady havarijního plánu při úniku ropných látek; dále zásady prevence nekontrolovatelných pohybů svahů písníku,
  - f) konkretizovat hlavní zásady souhrnného plánu sanace a rekultivace písníku v rámci filozofie souběhu rekultivace s těžbou, přitom zajistit podmínky pro kombinaci biologické rekultivace, zalesnění a podpory přirozené sukcese.
3. Před zahájením těžby provést kontrolní měření výchozí akustické situace včetně dopravně inženýrského průzkumu, a to ve vybraných výpočtových oblastech a výpočtových bodech jak podél příjezdové komunikace, tak u nejbližších objektů obytné zástavby ve vztahu k samotnému prostoru těžby, a to po dohodě s orgánem ochrany veřejného zdraví.
4. V rámci další projektové přípravy doložit orgánu ochrany veřejného zdraví garantované hlukové emisní charakteristiky používaných těžebních zpracovatelských mechanismů v rámci dobývacího prostoru; na základě doložených hlukově-emisních garantovaných parametrů bude rozhodnuto o případné aktualizaci akustické studie.
5. V rámci další projektové přípravy doložit podrobnější rozbor bilancí emisí uvedených v oznámení EIA (zejména frakce PM<sub>10</sub>) na záměr Rozšíření dobývacího prostoru Cep II.
6. V dalších stupních dokladovat využití skrývkového materiálu, který nebude využit při rekultivacích.

7. V dalších stupních projektové dokumentace před povolením těžby dokladovat způsoby nakládání s půdami, které nebudou využity při rekultivacích.
8. Aktualizovat evidenci odpadového hospodářství původce podle skutečných objemů jednotlivých druhů odpadů, výhledově vznikajících v rámci pokračující těžby, v dalších stupních projektové dokumentace doložit způsob odstranění odpadů vzniklých v procesu těžby a zpracování suroviny.
9. Specifikovat prostory pro shromažďování nebezpečných odpadů a ostatních látek škodlivých vodám; tyto budou ukládány pouze ve vybraných a označených prostorách v souladu s příslušnými vodohospodářskými předpisy a předpisy odpadového hospodářství; likvidaci těchto odpadů realizovat pouze na smluvním základě prostřednictvím oprávněné osoby (autorizované firmy), která doloží, že je schopna likvidovat smluvně ošetřené druhy odpadů způsobem, který je v souladu se zvláštními předpisy ochrany životního prostředí.
10. V dalších stupních projektové dokumentace konkretizovat množství a způsob odstranění odpadů, které vzniknou v rámci ukončení provozu pískovny při likvidaci jejího provozního zázemí, v daném kontextu ověřit rozsah případné kontaminace území a při zjištění takové kontaminace navrhnout způsob sanace a rekultivace dotčených prostorů.
11. Již v etapě stanovení DP předložit k posouzení a schválení projekt a časový plán monitoringu podzemních vod a nástin opatření, která by zabránila šíření případného znečištění, které by bylo zjištěno, ve smyslu výstupů dosavadních hydrogeologických studií.
12. V dalších stupních přípravné dokumentace podrobněji specifikovat místa stání a parkování techniky a dopravních prostředků s tím, že tato místa nebo prostředky budou zajištěny proti úniku ropných látek ve smyslu jejich vybavenosti zařízeními pro záchyt ropných látek.
13. V dalších stupních projektové dokumentace doložit možnosti ovlivnění záměru při povodních.
14. V dalších stupních projektové dokumentace ozřejmit vztah mezi podmínkami vytvořenými vyhlášením chráněného ložiskového území (vyhlášeno roku 1970) a chráněné oblasti přirozené akumulace vod (vyhlášeno 1991).
15. V rámci dalších řízení pro rozšíření DP Čep II dokladovat přijatá organizační a technická opatření k zamezení havarijního znečištění vody v těžebním jezeře, zejména s ohledem na možné pronikání znečištění do vodárensky využívaného jezera Čep I.
16. Připravit rekultivaci stávajícího provozního zázemí pískovny s tím, že po odklizení všech strojních a těžebních zařízení bude připravena kombinace zalesnění a podpory přirozené sukcese; v rámci přípravy rekultivace prostoru provozního zázemí písníku



bude dále prověřena míra případné kontaminace zemín a zajištěna důsledná likvidace odpadů. Případné rekreační využití tohoto prostoru navrhnout tak, aby nemohlo ohrozit jak prostorově, tak funkčně navrhované regionální biocentrum.

17. V dalších stupních projektové dokumentace před povolením těžby předložit ke schválení nový nebo aktualizovaný původní projekt rekultivačních prací, vycházejících ze zpřesněných zásad postupných rekultivací vznikajícího písníku (návrh na funkční regionální biocentrum po dotěžení), zejména:

- a) ponechat současně rekultivované prostory včetně břehových linií a již vytvořených obrazních plošin bez dalšího zásahu, s výjimkou severní stěny pískovny pro další postup těžby severně ve smyslu rozšíření DP, zejména jde o ponechání již rekultivovaných ploch v severovýchodní části písníku a podél stávající západní hranice;
- b) v rámci technické rekultivace připravit podmínky pro tvarování podoby písníku s heterogenní, maximálně členitou břehovou hranou s vybiháním do laloků, poloostrovů, kos a ponechávající zátoky s proměnlivou hloubkou vody, případně v místech geologických disparit (např. větších akumulací jílu v geologických profilech) řešit ostrůvky;
- c) pro realizaci přechodového pásu mezi svahem pískovny a břehem jezera o šíři 15 – 20 m od břehové hrany jezera písníku řešit v rámci sanační těžby jen velmi mírné svahy (tvarování těžebního řezu nad úroveň vody, ponechání abrazní lavice) s tím, že v uvedeném prostoru nebude prováděno zalesňování ani kompaktní výsadby dřevin, ale jen prostorově omezená podpora přirozené sukcese; v daném kontextu tak připravit území pro vznik nebo podporu mokřadních obojživelníků, nejlépe formou mělkých depresí podél břehové hrany, případně vznik litorálních společenstev;
- d) v rámci sanační těžby z vody při břehové hraně zabránit podtěžení břehů do velkých hloubek jako prevenci dlouhodobé nestability břehů (prevence sesuvů a poškozování vlnovou erozí);
- e) v rámci biologické rekultivace preferovat kombinaci prostorově diferencovaného zalesnění a podpory přirozené sukcese dřevin místo kompaktního zalesnění břehů a svahů; lokálně vytvářet nebo podporovat xerofytní dřevinami nezarostlé enklávy na pískách z důvodu obohacení biologické rozmanitosti stanovišť, v daném kontextu řešit konečnou podobu písníku a jeho bezprostředního okolí s tím, že je vhodné preferovat především stanovištně odpovídajícími druhy keřů a stromů vysychavých stanovišť, xerofytních lad (vyvýšená místa) a podmáčených ploch při břehové hraně;
- f) v rámci biologické rekultivace formou zalesnění ustoupit od plošných výsadeb borových monokultur formou zajištění odpovídajícího cca 30 % podílu melioračních dřevin v zalesňovaných plochách (dub zimní a letní, břízy, osika, lípa srdčitá, jeřáb ptačí), ve vlhčích plochách olše lepkavá; dále zajistit podporu určitého podílu druhově

odpovídajících křovin (líška, janovec metlatý, trnka, kručinka barvířská, k. německá krušina olšová);

- g) v rámci biologické rekultivace umožnit vznik litorálních enkláv a mělkých mokřadů, včetně řízené výsadby některých vodních makrofyt za součinnosti s odbornými pracovišti, zejména AV ČR – botanického ústavu v Třeboni a Správou CHKO Třeboňsko;
- h) obsahovat návrh údržby vysázených porostů bezprostředně jak po výsadbě, tak i v následujících letech.
18. Pro vlastní pokračování hornické činnosti identifikovat všechny situace, které mohou být v rámci těžby označeny za havarijní stavy včetně popisu opatření, které budou výrazně eliminovat vznik těchto situací (aktualizace havarijního plánu na rozšířený DP Cep II).
19. Kolizi s částí Lokálních biokoridorů LBK 12 a LBK 26 Územního systému ekologické stability v severní části rozšířeného dobývacího prostoru dořešit na základě podmínek odboru životního prostředí MěÚ Třeboň a Správy CHKO Třeboňsko.
20. Zahájení výkopových prací oznámit s dostatečným předstihem Archeologickému ústavu AV ČR a umožnit provedení záchranného archeologického výzkumu na dotčeném území.

## **II. Pro fázi provozu písníku (pokračování prováděné hornické činnosti):**

21. Roční postup skrývek před těžbou ve vztahu k postupnému odlesňování řešit v rozsahu do 2,5 ha.
22. Při postupech hornické činnosti důsledně dodržovat doporučené sklony závěrných svahů z hlediska bezpečnosti provozu, následně svahy dotvarovat v rámci průběžné rekultivace.
23. Půdu ze skrývek ukládat odděleně a chránit ji před zaplevelením a zcizením.
24. Po zahájení těžebních prací nejbliže objektům obytné zástavby provést ověření akustické situace u vybraných nejbližších výpočtových bodů ve směru těžby pro ověření závěrů akustické studie.
25. Při realizaci záměru v souladu s platnou legislativou emise do ovzduší u zdroje snižovat a vyloučit v maximální míře, která je prakticky dosažitelná; tzn. že všechna místa a operace, kde dochází k emisi TZL, je nutno s ohledem na technické možnosti vybavit podle povahy procesu vodní clonou, skrápěním, odprašováním nebo mlžicím zařízením s tím, že navržené postupy je nutno dokladovat v další přípravě posuzovaného záměru a zapracovat do provozního řádu.

26. Pokračovat v monitoringu čistoty vody a pohybů hladiny podzemní vody ve vybraných objektech 4x ročně v termínech duben – červen – srpen – říjen, zejména sledovat obsahy NEL a vývoj obsahů dusičnanů a ostatních sloučenin dusíku ve vodě jezera s cílem umožnit včasné přijetí potřebných opatření zabráňující eutrofizaci jezera.
27. Podrobněji specifikovat místa stání a parkování pozemní techniky a dopravních prostředků s tím, že tato místa budou zajištěna úniku ropných látek ve smyslu jejich vybavenosti zařízeními pro záchyt ropných látek. Stání vozidel jednotlivých odběratelů před nájezdem do prostoru odběru suroviny bude zajištěno na zpevněné příjezdové komunikaci.
28. zajistit usměrňování dopravy na lokalitě tak, aby vozidla nemohla zajíždět do bezprostřední blízkosti otevřené vodní plochy (břehových hran).
29. Skrývky předpolí provádět pouze od října do března, mimo reprodukční období živočichů.
30. V rámci skrývek i těžby monitorovat případné archeologické nálezy, v případě zjištění nálezu zajistit jeho dokumentaci odborným pracovištěm archeologické památkové péče v Českých Budějovicích a v dohodě s ním zajistit další postupy.
31. V rámci rekultivací vytvářet podmínky pro každoroční bezpečné vyhnízdění kolonie břehule říční, ve vztahu k zajištění bezpečnosti písňiku a postupům těžby, v této souvislosti zachovat jižní výběžek do těžebního jezera (poloostrov) s prostorem stávajícího hnízdiště druhu na lokalitě.
32. Trvale předcházet možnosti vzniku havárie uplatňováním stávajících provozních řádů a technologických postupů nebo jejich nových zpřísněných verzí.
33. Správu CHKO Třeboňsko průběžně informovat o postupu těžby a rekultivace a zvat ji na pravidelné terénní kontroly v dobývacím prostoru, zejména před dokončením jednotlivých etap těžby za účelem upřesnění konkrétního postupu technické a biologické rekultivace v dílčích lokalitách dobývacího prostoru.
34. Při provádění činností v ochranných pásmech nadzemního vedení VN a distribuční stanice VN/NN si zajistit písemný souhlas s činností.
35. Před započítím prací na skrývce zajistit vyznačení trasy Sítě elektronických komunikací společnosti Telefónica O2.

### **III. Pro období postupného ukončování hornické činnosti:**

36. Dořešit a postupně realizovat v terénu Souhrnný plán sanace a rekultivace dobývacích prostorů Cep II (zejména svahy písňiku) s cílem vytvořit z prostoru písňiku do krajiny optimálně začleněné území při respektování zásad, vymezených pro fázi přípravy

záměru v části A s tím, že rekultivace bude řešena jako postupná v závislosti na postupech těžby a zajistí vznik mozaiky stanovišť.

37. Důsledně zajistit likvidaci provozního zázemí písníku po ukončení těžby, včetně odstranění všech objektů (pokud nebude uvažováno s využitím např. provozních budov pro jiné účely) a prvků technického zařízení s tím, že bude zajištěno důsledné odstranění všech druhů vzniklých odpadů, provedena sanace případně kontaminovaných ploch a zajištěna důsledná rekultivace plochy podle aktualizovaného plánu sanace a rekultivace.

38. Zajistit řádnou výchovu a údržbu všech nově vysázených porostů dřevin..

S tímto rozhodnutím, zejména pak se stanovenými podmínkami, seznamte všechny pracovníky, kterých se toto rozhodnutí týká.

### **Odůvodnění**

Organizace Štěrkovny a pískovny Veselí nad Lužnicí a. s. (nástupnická organizace Hanson ČR, a. s., tř. Čs. armády 824, 391 81 Veselí nad Lužnicí), zastoupená na základě plné moci organizací Báňské a měřičské služby Blatná v. o. s., požádala podáním ze dne 16. 6. 1998 ve smyslu ustanovení § 27 odst. 1 zákona č. 44/1988 Sb., o ochraně a využití nerostného bohatství (horní zákon), ve znění pozdějších předpisů, o změnu - rozšíření dobývacího prostoru Cep II. Žádost byla podána na Obvodní báňský úřad v Plzni, který byl místně příslušným. Obvodní báňský úřad v Plzni rozhodnutím ze dne 7. 8. 1998 čj. 1760/98 řízení přerušil do doby splnění podmínek, které v rozhodnutí uvedl. Organizace podmínky začala plnit až koncem roku 2006, a proto Obvodní báňský úřad v Plzni přípisem ze dne 30. 1. 2007 čj. 1760/98 postoupil žádost Obvodnímu báňskému úřadu v Příbrami, který se stal v mezidobí podle vyhlášky ČBÚ č. 306/2002 Sb., kterou se určují obvody působnosti obvodních báňských úřadů, místně příslušným báňským úřadem. Na základě předložené dokumentace Obvodní báňský úřad v Příbrami usnesením ze dne 19. 2. 2007 čj. 261/2007/07/4 řízení přerušil do 31. 12. 2007 a vyzval organizaci k doplnění žádosti. Podáním ze dne 18. 12. 2007 organizace podání doplnila tak, že splňovalo všechny zákonem stanovené požadavky, předchozí souhlas s návrhem na změnu (rozšíření) dobývacího prostoru Cep II. vydalo Ministerstvo životního prostředí ČR dne 25. 6. 1997 pod čj. 650.469/3787/97. Proto bylo přípisem ze dne 7. 1. 2008 čj. 261/2007/07/6 oznámeno zahájení řízení dotčeným orgánům státní správy a známým účastníkům řízení a byl stanoven termín konání ústního jednání.

Z důvodu termínu podání žádosti bylo řízení podle ustanovení § 179 odst. 1 zákona č. 500/2004 Sb., správní řád, ve znění pozdějších předpisů, dokončeno podle dříve platného předpisu, tj podle zákona č. 71/1967 Sb., o správním řízení (správní řád), ve znění pozdějších předpisů.

K doplněné žádosti byla doložena stanoviska, vyjádření a rozhodnutí orgánů státní správy a vyjádření účastníků řízení. Na základě předložených stanovisek a vyjádření byly do rozhodnutí stanoveny následující podmínky:

- Podmínky č. 1 – 18, 21 – 32 a 36 – 38 podle Stanoviska k posouzení vlivů provedení záměru na životní prostředí, které vydalo Ministerstvo životního prostředí ČR, dne 18. 9. 2006 čj. 64558/ENV/06. Termíny uvedené v původní stanovisku v bodě 1 byly upraveny (aktualizovány) podle požadavku Agentura ochrany přírody a krajiny České republiky, Správa chráněné krajinné oblasti Třeboňsko, jak bude uvedeno dále.
- Podmínka č. 19 a 20 podle vyjádření Městského úřadu Třeboň, odboru územního plánování a stavebního řádu, odd. územního plánování, ze dne 28. 11. 2007 čj. Metr 5265/2007 VaAI resp. ze dne 16. 1. 2008 čj. METR-S 8228/2007 OÚa SŘ.
- Podmínka č. 33 podle stanoviska Agentury ochrany přírody a krajiny České republiky, Správy chráněné krajinné oblasti Třeboňsko, ze dne 27. 8. 2007 čj. 02237/TR/2007. Podle tohoto stanoviska byl upraven i termín uvedený v podmínce č. 1, protože tak, jak byly termíny stanoveny v původním stanovisku Ministerstva životního prostředí ČR, je již nebylo možné splnit. Další požadavek uvedený ve stanovisku je řešen v podmínce č. 36.
- Podmínka č. 34 podle vyjádření organizace E.ON Česká republika, s. r. o., ze dne 8. 8. 2007 zn. KZ33341-Z050723726.
- Podmínka č. 35 podle vyjádření společnosti Telefónica O2 Czech Republic, a. s. ze dne 14. 8. 2007 čj. 132505/07/CCB/V00.

Požadavky uvedené ve stanovisku Ministerstva zemědělství ČR ze dne 28. 6. 2007 čj. 25272/07-16210 jsou řešeny v podmínce č. 2a) a 21. Požadavek Krajského úřadu - Jihočeský kraj, odboru životního prostředí, zemědělství a lesnictví uvedený ve stanovisku ze dne 29. 11. 2007 čj. KUJCK 33529/2007 OZZL/4/Gr je řešen v podmínce č. 25. Na ostatní požadavky bylo reagováno již při stanovování hranic dobývacího prostoru Cep II. a proto nejsou zpracovány do rozhodnutí samostatně.

Při ústním jednání nebyly vzneseny žádné další požadavky a proto bylo rozhodnuto tak, jak je výše uvedeno.


K návrhu rozhodnutí, který byl zaslán Obci Cep, Odboru územního plánování a stavebního řádu Městského úřadu Třeboň a Agentuře ochrany přírody a krajiny České republiky, Správě CHKO Třeboňsko, nebyly vzneseny žádné další připomínky.


Za vydání tohoto rozhodnutí byl podle zákona č. 634/2004 Sb., o správních poplatcích, ve znění pozdějších předpisů, vyměřen správní poplatek ve výši 1.500,- Kč.

**Obvodní báňský úřad v Příbrami I, nám. T. G. Masaryka 145, P. O. BOX 14, PSČ 261 80**  
Čj.: 261/2007/07/8

### Poučení o odvolání

Proti rozhodnutí lze podat odvolání podle § 53 a § 54 zákona č. 71/1967 Sb., o správním řízení (správní řád) ve lhůtě 15 dnů ode dne jeho oznámení u správního orgánu, který je vydal.



  
předseda OBÚ Příbram

Rozdělov.....

#### Obdrží účastníci řízení:

Obec Cep, 379 01 Třeboň

Lesy ČR s. p., Lesní správa Holičky, Holičky 18, 379 01 Třeboň

Jihočeské lesy České Budějovice a. s., Zahradní čtvrť 385, 373 33 Nové Hradky

Správa dopravní cesty České Budějovice, Nádražní 12, 370 21 České Budějovice

Telefónica O2 Czech Republic, a. s., Za Brumlovkou 266/2, 140 22 Praha 4

Hanson ČR, a. s., tř. Čs. armády 824, 391 81 Veselí nad Lužnicí + paré č. 2

#### Obdrží po nabytí právní moci:

Ministerstvo životního prostředí ČR, Odbor geologické správy, Vršovická 65,  
100 10 Praha 10

Ministerstvo životního prostředí ČR, Odbor posuzování vlivů na životní prostředí  
a IPPC, Vršovická 65, 100 10 Praha 10

Ministerstvo zemědělství ČR, Odbor státní správy, hospodářské úpravy a ochrany  
lesů, Těšnov 17, 117 05 Praha 1

Krajský úřad Jihočeského kraje, Odbor životního prostředí,  
U zimního stadionu 1952/2, 370 76 České Budějovice

Krajský úřad Jihočeského kraje, Odbor dopravy a silničního hospodářství,  
U zimního stadionu 1952/2, 370 76 České Budějovice

Ředitelství silnic a dálnic ČR, Správa České Budějovice, Lidická 49/110,  
37044 České Budějovice

Krajská hygienická stanice Jihočeského kraje, Na Sadech 25,  
370 01 České Budějovice

Městský úřad Třeboň, Odbor životního prostředí, Husova 143/I, 379 01 Třeboň

Drážní úřad, Sekce stavební, oblast Plzeň, Škroupova 11, 301 36 Plzeň

Městský úřad Třeboň, Odbor územního plánování a stavebního řádu,  
Masarykovo nám. 20/1, 379 01 Třeboň + mapa

Agentura ochrany přírody a krajiny České republiky, Správa chráněné krajinné oblasti  
Třeboňsko, Váhy 121, 379 01 Třeboň + mapa

Ministerstvo průmyslu a obchodu, Na Františku 32, 110 15 Praha 1 + mapa

Český báňský úřad, Kozí 4, 110 01 Praha 1 + mapa

Krajský úřad - Jihočeský kraj, Odbor životního prostředí, zemědělství a lesnictví,  
U zimního stadionu 1952/2, 370 76 České Budějovice + mapa

**Obvodní báňský úřad v Příbrami I, nám. T. G. Masaryka 145, P. O. BOX 14, PSČ 261 80**  
Čj.: 261/2007/07/8

Krajský úřad - Jihočeský kraj, Odbor územního plánování, stavebního řádu a investic, U  
zimního stadionu 1952/2, 370 76 České Budějovice + **mapa**

Ministerstvo životního prostředí, Odbor výkonu státní správy II, Mánesova 3a,  
370 01 České Budějovice + **mapa**

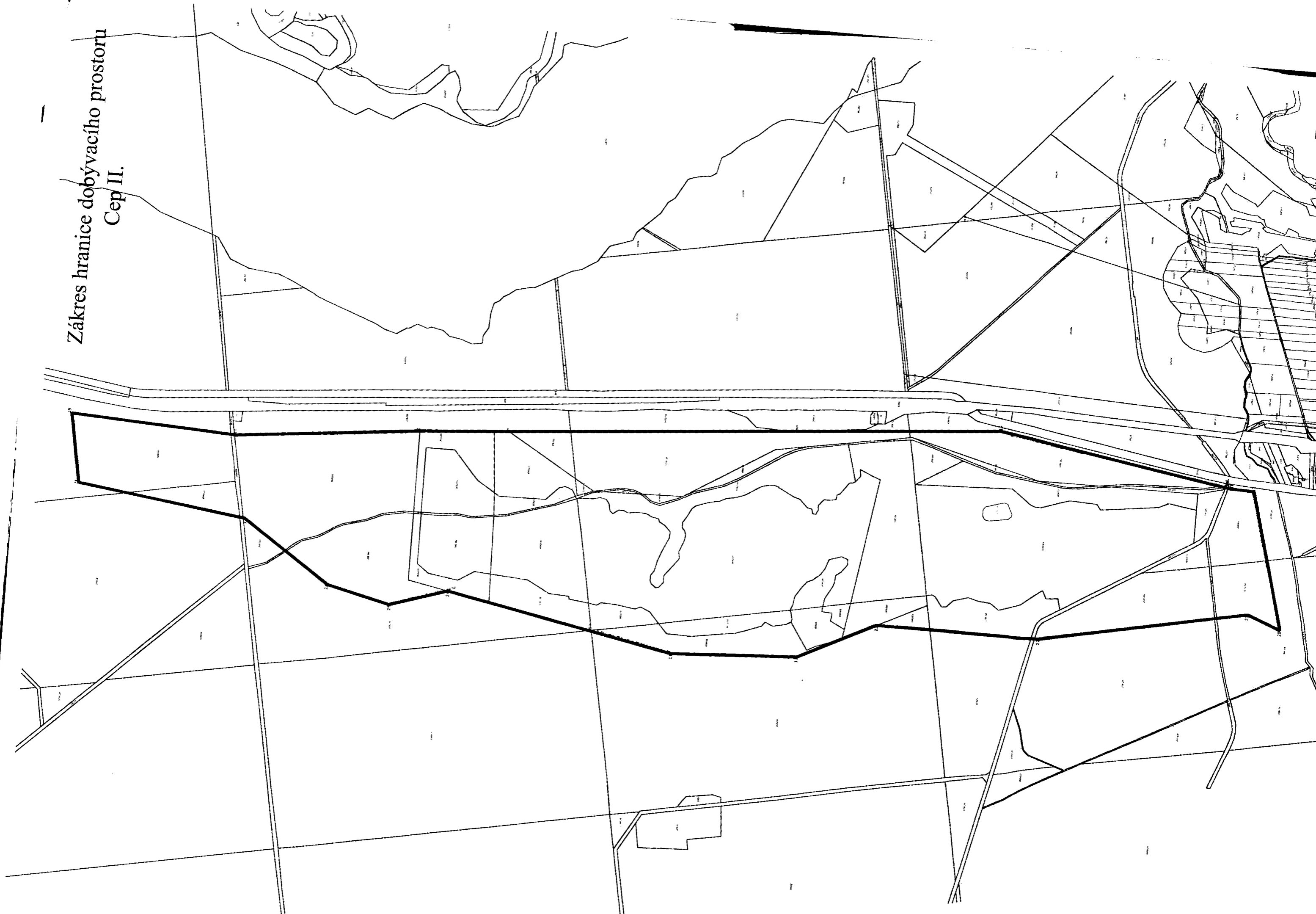
Česká geologická služba – Geofond, Kostelní 26, 170 06 Praha 7 + **mapa**

Katastrální úřad pro Jihočeský kraj, katastrální pracoviště České Budějovice,

Lidická 124/11, 370 86 České Budějovice - České Budějovice 7 + **mapa**

p. d. + mapa

Zákres hranice dobývacího prostoru  
Čep II.







# OBVODNÍ BÁŇSKÝ ÚŘAD V PŘÍBRAMI

NÁM. T.G.MASARYKA 145, P.O.BOX 14, 261 80 PŘÍBRAM I

NABÝLO PRÁVNÍ MOCÍ	①
DNE: 30. 7. 2009	
Podpis: [redacted]	
Datum: 30. 7. 2009	

Dle rozdělovníku

Váš dopis značky / ze dne  
30. 7. 2009

Naše značka  
1800/2009/07/6

Vvřizuje / linka  
[redacted]

V Příbrami  
2009-09-14

Věc :

## Povolení hornické činnosti – otvírky, přípravy a dobývání v dobývacím prostoru Cep II. - rozhodnutí

Obvodní báňský úřad v Příbrami, jako příslušný správní orgán podle § 10 odst. 1, § 38 odst. 1 a odst. 2 a § 41 odst. 2 písm. b) zákona ČNR č. 61/1988 Sb., o hornické činnosti, výbušninách a o státní báňské správě, ve znění pozdějších předpisů, a § 37a odst. 2 zákona č. 44/1988 Sb., o ochraně a využití nerostného bohatství (horní zákon), ve znění pozdějších předpisů, na základě žádosti organizace Hanson ČR, a. s., se sídlem 664 04 Mokrá 359, IČ 46680438 (nástupnická organizace Českomoravský štěrk, a. s., 664 04 Mokrá 359, IČ 25502247 – dále jen organizace) ze dne 30. 7. 2009 a ústního jednání ze dne 1. 9. 2009:

A. Podle ustanovení § 10 odst. 1 zákona ČNR č. 61/1988 Sb., o hornické činnosti, výbušninách a o státní báňské správě, ve znění pozdějších předpisů,

**povoluje**

**hornickou činnost – otvírku, přípravu a dobývání  
v dobývacím prostoru Cep II.**

Hornická činnost se povoluje v rozsahu předložené dokumentace – plánu otvírky, přípravy a dobývání, kterou zpracovala organizace Báňské a měřičské služby Blatná, v. o. s., z 11/2008 a schválil závodní lož. Při hornické činnosti musí být dodrženy následující podmínky:

1. Lesní pozemky určené pro těžbu odlesňovat postupně jen v nejnutnějším rozsahu pro zajištění 1 – 2 leté těžby.
2. Realizovat protihluková opatření podle hlukové studie ze dne 5. 9. 2007.
3. Při těžbě v ochranném pásmu dráhy mezi vrcholy dobývacího prostoru Cep II. č. 29 a 30 nesmí dojít k ohrožení tělesa dráhy ani k jeho stávajícímu odvodnění.
4. Provádět monitoring hladiny podzemní vody ve stanovených objektech a v případě zjištění negativních vlivů těžby na stávající studny, provést náhradní opatření k odstranění těchto vlivů.
5. Hydrogeologický vrt TJ-6 umístěný v severní části dobývacího prostoru, který bude s postupem těžby zničen, včas nahradit novým vhodně umístěným vrtem.
6. Před konečným uspořádáním druhů pozemků po provedené rekultivaci zažádat podle skutečného stavu těchto lokalit v terénu o případné vyčlenění z PUPFL.
7. Druhovou skladbu dřevin pro rekultivaci pozemků dotčených těžbou konzultovat se správou CHKO Třeboňsko, Odborem životního prostředí Městského úřadu Třeboň, odborným lesním hospodářem a vlastníkem pozemku.
8. K upřesnění postupu technické a biologické rekultivace plochy určené k zalesnění před jejím prováděním přizvat správu CHKO Třeboňsko, Odbor životního prostředí Městského úřadu Třeboň, odborného lesního hospodáře a vlastníka pozemku.
9. Jako termín výsadby jednotlivých druhů dřevin při rekultivaci upřednostňovat brzké jaro.
10. Zalesnění melioračními a zpevňujícími dřevinami provádět do skupin nebo pásů, případně kombinací obojího.
11. Ochranu vysazených listnatých dřevin proti vytloukání a okusu provést mechanickými zábranami, jako jsou opůtky a oplocenky. U vysazených dubů podél cest mechanickou individuální ochranou kmínků.

**B.** Podle ustanovení § 37a odst. 2 zákona č. 44/1988 Sb., o ochraně a využití nerostného bohatství (horní zákon), ve znění pozdějších předpisů:

**I. Schvaluje** vytváření rezerv finančních prostředků na vypořádání důlních škod tvořených podle § 37a odst. 1 citovaného zákona a to tak, že rezerva v celkové výši [REDAKCE] Kč bude vytvořena během 10 let v roční výši [REDAKCE] č.

**II. Schvaluje** vytváření rezerv finančních prostředků k zajištění sanace a rekultivace všech pozemků dotčených těžbou tvořených podle § 31 odst. 6 citovaného zákona a to tak, že rezerva bude vytvářena z ročního objemu těžby v m<sup>3</sup> vynásobených částkou [REDAKCE] Kč.

Předpokládaná výše finančních prostředků potřebná k zajištění sanace a rekultivace je k 31. 12. 2008 celkem [REDAKCE] Kč. Z této částky je již vytvořeno za uplynulé období [REDAKCE] Kč, a tudíž zbývá dotvořit [REDAKCE] Kč.

Celková výše finančních prostředků k zajištění sanace a rekultivace pozemků dotčených těžbou tj. [REDAKCE] Kč a částka, již se násobí roční objem těžby tj. [REDAKCE] Kč, budou upravovány od roku 2009 o roční výši státem uznané inflace.

### **Odůvodnění**

Organizace Hanson ČR, a. s., se sídlem 664 04 Mokrá 359, IČ 46680438 požádala podáním uskutečněným ke dni 10. 8. 2009 o povolení hornické činnosti – otvírky, přípravy a dobývání ložiska písku v dobývacím prostoru Cep II. V průběhu řízení došlo ke zrušení organizace Hanson ČR a nástupnickou organizací se stala organizace Českomoravský štěrk, a. s., 664 04 Mokrá 359, IČ 25502247.

Žádost a její přílohy splňovaly náležitosti stanovené § 10 odst. 1 zákona ČNR č. 61/1988 Sb., o hornické činnosti, výbušninách a o státní báňské správě, ve znění pozdějších předpisů, a § 6 vyhlášky ČBÚ č. 104/1988 Sb., o hospodárném využívání výhradních ložisek, o povolování a ohlašování hornické činnosti a ohlašování činnosti prováděné hornickým způsobem, ve znění pozdějších předpisů. Zároveň poskytovala dostatečné podklady pro rozhodnutí a to jak v části týkající se těžby, tak i v části týkající se tvorby finančních prostředků na vypořádání důlních škod a sanace a rekultivace. Na základě těchto zjištění obvodní báňský úřad oznámil zahájení řízení všem účastníkům řízení a dotčeným orgánům státní správy s tím že zároveň stanovil termín konání ústního jednání spojeného s místním šetřením na 1. 9. 2009. Zahájení řízení bylo rovněž oznámeno občanským sdružením, která jsou na obvodním báňském úřadě přihlášená. Z obělaných občanských sdružení využilo možnosti přihlásit se k účasti v řízení pouze občanské sdružení Calla – sdružení pro záchranu prostředí.

Při ústním jednání byl vznesen požadavek ze strany Správy CHKO Třeboňsko, týkající se ochrany populace břehulí hnízdicí v pískovně. V ostatních případech se zástupci dotčených orgánů státní správy odvolávali na dříve vydaná stanoviska. Při fyzické prohlídce místa těžby nebyly zjištěny žádné skutečnosti, které by bránily povolení hornické činnosti.

Z vyjádření účastníků řízení a ze stanovisek dotčených orgánů státní správy byly do rozhodnutí stanoveny další podmínky. Jedná se o:

- Podmínku č. 1, která byla stanovena podle požadavku Ministerstva zemědělství ze dne 28. 6. 2007 čj. 25272/07-16210, který byl projednán již při rozšiřování dobývacího prostoru Cep II. v roce 2008 a v řízení o povolení hornické činnosti byla podmínka v rozhodnutí upřesněna.
- Podmínku rozhodnutí č. 2, která byla stanovena podle požadavku Krajské hygienické stanice Jihočeského kraje ze dne 6. 5. 2009 čj. 2838/09/HOK.JH.
- Podmínku č. 3, která byla stanovena podle souhrnného stanoviska Správy železniční dopravní cesty, státní organizace, Správy dopravní cesty České Budějovice ze dne 11. 1. 2008 čj. 23/1-2008, které bylo projednáno při rozšiřování dobývacího prostoru Cep II. a na něž bylo toutéž státní organizací upozorněno v dodatku č. 1 souhrnného stanoviska ze dne 25. 9. 2008 čj. 6595/08-SDC CBE.
- Podmínky č. 4, 6, 7, 8, 9, 10 a 11, které vyplynuly z vyjádření a předběžné informace vydané Městským úřadem Třeboň, Odborem životního prostředí dne 16. 6. 2009 čj. ŽP 2100/09-298 Hr. Přípomínky byly při ústním jednání projednány a ze strany organizace byly akceptovány i s tím, že případné nedostatky ve financování, na něž bylo ve vyjádření upozorněno, budou projednány s projektantem a v případě potřeby bude v budoucnu upravena tvorba finančních prostředků na sanaci a rekultivaci.
- Podmínka č. 5, která vyplynula z hydrogeologického posudku vrtu TJ-6, který zpracovaly Vodovody a kanalizace Jižní Čechy, a. s., v 9/2008. V posudku je navrženo i nové umístění vrtu. Podmínka předstihu navrtání vrtu byla stanovena z důvodu zachování kontinuity měření a možnosti porovnání výsledků úvodních měření v novém vrtu se souběžnými výsledky původního vrtu.

Při ústním jednání byla projednána problematika ochrany břehulí říčních, které hnízdí v dobývacím prostoru Cep II. Aby nedošlo k nejasnostem, co představují vhodné podmínky pro hnízdění břehulí, zapracovala organizace do plánu otvírky, přípravy a dobývání odvolávku na doporučenou literaturu a to na publikaci „Břehule říční – praktické a právní aspekty ochrany v podmínkách ČR“, kterou vydalo občanské sdružení Calla – sdružení pro záchranu prostředí v roce 2007. Zástupce CHKO Třeboňsko s takto navrženou ochranou břehulí vyslovil souhlas. Protože podmínka je uvedena v plánu otvírky, přípravy a dobývání, nebyla již zvlášť stanovena do rozhodnutí.

**Obvodní báňský úřad v Příbrami I, nám. T. G. Masaryka 145, P. O. BOX 14, PSČ 261 80**

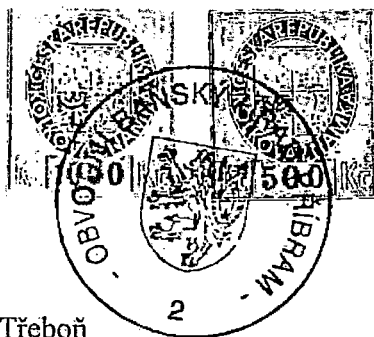
Čj.: 1800/2009/07/6

Obvodní báňský úřad rovněž posoudil výši tvorby finančních prostředků na vypořádání důlních škod. Organizace předpokládá škody, které vzniknou jednak z nutnosti přeložení účelových lesních komunikací a dále z likvidace hydrogeologického vrtu a nutnosti navrtání nového. Podle těchto předpokládaných škod je výše finančních prostředků podle názoru obvodního báňského úřadu přiměřená.

Proto bylo rozhodnuto tak, jak je výše uvedeno.

**Poučení o odvolání**

Proti tomuto rozhodnutí můžete podat odvolání k Českému báňskému úřadu podle § 81 zákona č. 500/2004 Sb., správní řád, ve znění pozdějších předpisů, ve lhůtě 15 dnů ode dne jeho oznámení, podáním u Obvodního báňského úřadu v Příbrami. Odvolání je nutno podat podle ustanovení § 82 citovaného zákona.



předseda OBÚ Příbram

Rozdělovník:

**Účastníci řízení**

Obec Čep, č. p. 66, 379 01 Třeboň

Lesy České republiky, s. p., Lesní správa Třeboň, Holičky 18, 379 01 Třeboň

Jihočeské lesy České Budějovice, a. s., Zahradní čtvrť 385, 373 33 Nové Hrady

Správa dopravní cesty České Budějovice, Nádražní 12, 370 21 České Budějovice

Jihočeský vodárenský svaz, S. K. Neumana 19, 370 01 České Budějovice

Českomoravský štěrk, a. s., Mokrá 359, 664 04 Mokrá + paré č. 2

Sdružení pro záchranu prostředí – CALLA, Pošt. schránka 223, 370 04 České Budějovice

**Dotčené orgány státní správy**

Městský úřad Třeboň, Odbor životního prostředí, Husova 143/I, 379 01 Třeboň

Krajská hygienická stanice Jihočeského kraje, Na Saďech 25, 370 01 České Budějovice

Agentura ochrany přírody a krajiny České republiky, Správa chráněné krajinné oblasti Třeboňsko,  
Valy 121, 379 01 Třeboň

Krajský úřad Jihočeského kraje, Odbor dopravy a silničního hospodářství,

U zimního stadionu 1952/2, 370 76 České Budějovice

Drážní úřad, Sekce stavební, oblast Plzeň, Škroupova 11, 301 36 Plzeň

p. d.



Toto rozhodnutí nabylo  
právní moci dne... 2.6.2013  
Je vykonatelné dne... 2.6.2013  
Obvodní báňský úřad pro území krajů  
Jihomoravského a Zlínského  
dne... 7.6.2013



## OBVODNÍ BÁŇSKÝ ÚŘAD PRO ÚZEMÍ KRAJŮ JIHOMORAVSKÉHO A ZLÍNSKÉHO

č.j. SBS 14916/2013/OBÚ-01

poř.č. 1806

vydává pro

**Českomoravský štěrk, a.s.**

Mokrá č.p. 359, PSČ 664 04

IČ: 255 02 247

podle § 5 odst. 2 zák. č. 61/1988 Sb., o hornické činnosti, výbušninách a o státní báňské správě, v platném znění, na základě splnění podmínek stanovených obecně závaznými právními předpisy pro výkon požadovaného předmětu činnosti, ve znění pozdějších předpisů ( dále jen zákona č. 61/1988 Sb.)

### OPRÁVNĚNÍ

k hornické činnosti a projektování objektů a zařízení pro hornickou činnost  
v rozsahu podle § 2 zákona č. 61/1988 Sb., písm.

- vyhledávání a průzkum ložisek vyhrazených nerostů
- otvirka, příprava a dobývání výhradních ložisek.
- zřizování, zajišťování a likvidace důlních děl a lomů.
- úprava a zušlechťování nerostů prováděné v souvislosti s jejich dobýváním,
- zřizování a provozování odvalů, výsypek a odkališť při činnostech uvedených v písmenech b) až d),
- důlně měřická činnost.

k činnosti prováděné hornickým způsobem  
a projektování objektů a zařízení pro činnost prováděnou hornickým způsobem  
v rozsahu podle § 3 zákona č. 61/1988 Sb., písm.

- dobývání ložisek nevyhrazených nerostů, včetně úpravy a zušlechťování nerostů prováděných v souvislosti s jejich dobýváním, a vyhledávání a průzkum ložisek nevyhrazených nerostů prováděné k tomu účelu,
- těžba písků v korytech vodních toků a štěrkopísků plovoucími stroji, včetně úpravy a zušlechťování těchto surovin prováděných v souvislosti s jejich těžbou, s výjimkou odstraňování nánosů při údržbě vodních toků,
- zemní práce prováděné za použití strojů a výbušnin, pokud se na jedné lokalitě přemísťuje více než 100 000 m krychlových horniny, s výjimkou zakládání staveb.

odborné vedení organizace: je uvedeno na samostatné příloze, která je nedílnou součástí tohoto oprávnění  
Tímto oprávněním se ruší dříve vydané oprávnění OBÚ v Brně pod poř.č. 1628, vydané pod č.j. 03952/2009/01 dne 24.8.2009 z důvodu změn.

Odůvodnění:

Na základě žádosti organizace Českomoravský štěrk, a.s., doručené dne 17.5.2013, evidované pod č.j. SBS 14916/2013-OBÚ-01, o změnu oprávnění k hornické činnosti a činnosti provádění hornickým způsobem, včetně jejího projektování, vzhledem k tomu, že organizace vyhověla všem požadavkům uvedeným v §1 vyhl. ČBÚ v Praze č. 15/1995 Sb., o oprávnění k hornické činnosti a činnosti prováděné hornickým způsobem, jakož i k projektování objektů a zařízení, která jsou součástí této činnosti, bylo její žádosti v plném rozsahu vyhověno.

Poučení o odvolání:

Proti tomuto rozhodnutí se lze odvolat podle § 68 odst. 5) zákona 500/2004 Sb. o správním řízení k Českému báňskému úřadu v Praze prostřednictvím Obvodního báňského úřadu v Brně do 15-ti dnů ode dne jeho doručení.

V Brně dne: 4.6.2013



předseda OBÚ  
pro území krajů Jihomoravského a Zlínského

## Českomoravský štěrk, a.s.

Mokrá č.p. 359. PSČ 664 04

IČ: 255 02 247

### Odborné vedení organizace:

- 1) [REDAKCE]  
Osvědčení:
  - **Báňský projektant** pro hornickou činnost podle § 2 písm. b), c), d), e) zákona č.61/1988 Sb., pro činnost prováděnou hornickým způsobem podle § 3 písm. a), b) zákona č.61/1988 Sb., vydané OBÚ Brno pod ev. č. 0232, č.j. 2546/2007/00
  - **Osvědčení o odborné způsobilosti projektovat, provádět a vyhodnocovat geologické práce v oboru Ložisková geologie**, vydané rozhodnutím Ministerstva životního prostředí poř.č. 2073/2008, č.j.602/660/16869/ENV/08, ze dne 17.4.2008
- 2) [REDAKCE]  
- **Osvědčení o odborné způsobilosti projektovat, provádět a vyhodnocovat geologické práce v oboru Ložisková geologie**, vydané rozhodnutím Ministerstva životního prostředí poř.č. 2135/2010, č.j.150/660/4221/ENV/11, ze dne 31.3.2011.
- 3) [REDAKCE]  
Osvědčení :
  - **Bezpečnostní technik** pro hornickou činnost s omezením na povrchové dobývání písků a štěrkopísků podle § 2 písm. b), c), d), e), zákona č.61/1988 Sb., vydané OBÚ Brno pod ev. č. 0944, č.j. 08-0922/96-415.2.
- 4) [REDAKCE]  
[REDAKCE]  
Osvědčení :
  - **Závodní lomu** s roční těžbou užitkového nerostu nižší než 500 000 t při hornické činnosti podle § 2 písm. b), c), d), e) zákona č.61/1988 Sb., při činnosti prováděnou hornickým způsobem podle § 3 písm. a) zákona č.61/1988 Sb., vydané OBÚ v Plzni, č.j. 1894/97.
- 5) [REDAKCE]  
Osvědčení :
  - **Závodní lomu** s roční těžbou užitkového nerostu nižší než 500 000 t při hornické činnosti a činnosti prováděné hornickým způsobem, vydané OBÚ v Příbrami, č.j. 2090/2008/07/5.
- 6) [REDAKCE]  
Osvědčení:
  - **Závodní lomu** s roční těžbou nad 500 000 tun užitkového nerostu pro povrchové dobývání nerudných surovin, povrchové dobývání písků a štěrkopísků vydané ČBÚ v Praze pod č.j. 3582/II/07/169 ze dne 16.01.2008
  - **Závodní lomu** pro lomy s roční těžbou užitkového nerostu do 500 000 tun na území České republiky pro povrchové dobývání, cihlářských hlín, štěrků, písků a kameniva při hornické činnosti podle § 2 písm. b), c), d), e) zákona č.61/1988 Sb., při činnosti prováděnou hornickým způsobem podle § 3 písm. a), b) zákona č.61/1988 Sb., vydané OBÚ Brno pod ev. č. 0246, č.j. 2546/2007/015

7)

Osvědčení:

- **Závodní lomu** s roční těžbou nad 500 000 tun užitkového nerostu pro povrchové dobývání nerudných surovin, povrchové dobývání písků a štěrkopísků vydané ČBÚ v Praze pod č. j. 3583/II/07/170 ze dne 16.01.2008

- **Závodní lomu** pro lomy s roční těžbou užitkového nerostu do 500 000 tun na území České republiky pro povrchové dobývání, cihlářských hlín, štěrků, písků a kameniva při hornické činnosti podle § 2 písm. b), c), d), e) zákona č.61/1988 Sb., při činnosti prováděnou hornickým způsobem podle § 3 písm. a), b) zákona č.61/1988 Sb., vydané OBÚ Brno pod ev. č. 0247, č.j. 2546/2007/016

8)

Masaryka č. 18

Osvědčení :

- **Závodní lomu** s roční těžbou užitkového nerostu nižší než 500 000 t při hornické činnosti podle § 2 písm. b). c). d). e) zákona č.61/1988 Sb., při činnosti prováděnou hornickým způsobem podle § 3 písm. a) zákona č.61/1988 Sb., vydané OBÚ v Plzni, č.j. 1895/97.

- **závodní** při činnosti prováděné hornickým způsobem podle § 3 písm. e), zákona č.61/1988 Sb., vydané OBÚ v Příbrami pod č.j.: 2357-415.3-Šch/Jan -04

9)

Osvědčení:

- **Závodní lomu** s roční těžbou nad 500 000 tun užitkového nerostu pro povrchové dobývání nerudných surovin, povrchové dobývání písků a štěrkopísků vydané ČBÚ v Praze pod č.j. 3584/II/07/167 ze dne 16.01.2008

- **Závodní lomu** pro lomy s roční těžbou užitkového nerostu do 500 000 tun na území České republiky pro povrchové dobývání, cihlářských hlín, štěrků, písků a kameniva při hornické činnosti podle § 2 písm. b), c), d), e) zákona č.61/1988 Sb., při činnosti prováděnou hornickým způsobem podle § 3 písm.a), b) zákona č.61/1988 Sb., vydané OBÚ Brno pod ev. č. 0248, č.j. 2546/2007/017

10)

Osvědčení:

- **Závodní lomu** s roční těžbou nad 500 000 tun užitkového nerostu pro povrchové dobývání nerudných surovin, povrchové dobývání písků a štěrkopísků vydané ČBÚ v Praze pod č. j. 3585/II/07/168 ze dne 16.01.2008

- **Závodní lomu** pro lomy s roční těžbou užitkového nerostu do 500 000 tun na území České republiky pro povrchové dobývání, cihlářských hlín, štěrků, písků a kameniva při hornické činnosti podle § 2 písm. b), c), d), e) zákona č.61/1988 Sb., při činnosti prováděnou hornickým způsobem podle § 3 písm. a), b) zákona č.61/1988 Sb., vydané OBÚ Brno pod ev. č. 0249, č.j. 2546/2007/018

- **Závodní** pro činnost prováděnou hornickým způsobem podle § 3 písm. c), e), i) zákona č.61/1988 Sb., vydané OBÚ Brno pod ev. č. 0250, č. j. 2546/2007/019

- **Báňský projektant** pro hornickou činnost podle § 2 písm. b), c), d), e) zákona č.61/1988 Sb., pro činnost prováděnou hornickým způsobem podle § 3 písm. a), b), e), i) zákona č.61/1988 Sb., vydané OBÚ Brno pod ev. č. 0251, č. j. 2546/2007/020

- **Bezpečnostní technik** pro hornickou činnost podle § 2 písm. a), b), c), d), e), zákona č.61/1988 Sb., pro činnost prováděnou hornickým způsobem podle § 3 písm. a), b), e), i) zákona č.61/1988 Sb., vydané OBÚ Brno pod ev. č. 0252, č. j. 2546/2007/021



11)

Osvědčení:

- **Projektant instalací elektrických zařízení** pro hornickou činnost podle § 2 písm. a) b), c), d), e) zákona č.61/1988 Sb., pro činnost prováděnou hornickým způsobem podle § 3 písm.a), b), d), e), f), g), i) zákona č.61/1988 Sb., vydané OBÚ Brno pod ev. č. 0255, č.j. 2546/2007/024

12)

Osvědčení:

- **Báňský projektant** pro hornickou činnost podle § 2 písm. b), c), d) zákona č.61/1988 Sb., pro činnost prováděnou hornickým způsobem podle § 3 písm. a) zákona č.61/1988 Sb., vydané OBÚ Brno pod ev. č. 0256, č. j. 2546/2007/025

13)

Osvědčení:

- **Závodní lomu** s těžbou nad 500 000 tun pro povrchové dobývání nerudných surovin, povrchové dobývání písků a štěrkopísků vydané ČBÚ Praha pod č. j.3789/II/99/115 ze dne 26.4.2000

- **Závodní lomu** pro lomy s roční těžbou užitkového nerostu do 500 000 tun na území České republiky pro povrchové dobývání, cihlářských hlín, štěrků, písků a kameniva při hornické činnosti podle § 2 písm. b), c), d), e) zákona č.61/1988 Sb., při činnosti prováděnou hornickým způsobem podle § 3 písm. a), b) zákona č.61/1988 Sb., vydané OBÚ Brno pod ev. č. 0258, č.j. 2546/2007/027

14)

1171/II.

Osvědčení :

- **Závodní lomu** s roční těžbou užitkového nerostu nižší než 500 000 t při hornické činnosti podle § 2 písm. b), c), d), e) zákona č.61/1988 Sb., při činnosti prováděnou hornickým způsobem podle § 3 písm. a) zákona č.61/1988 Sb., vydané OBÚ v Plzni, č.j. 1893/97.

15)

Na Láni 1255

Osvědčení:

- **Závodní lomu** pro lomy s roční těžbou užitkového nerostu do 500 000 tun na území České republiky pro povrchové dobývání, cihlářských hlín, štěrků, písků a kameniva při hornické činnosti podle § 2 písm. b), c), d), e) zákona č.61/1988 Sb., při činnosti prováděnou hornickým způsobem podle § 3 písm. a) zákona č.61/1988 Sb., vydané OBÚ Brno pod ev. č. 0260, č.j. 2546/2007/029

- **Bezpečnostní technik** pro hornickou činnost podle § 2 písm. a), b), c), d), e), zákona č.61/1988 Sb., pro činnost prováděnou hornickým způsobem podle § 3 písm. a), b) zákona č.61/1988 Sb., vydané OBÚ Brno pod ev. č. 0261, č. j. 2546/2007/030

16)

Osvědčení :

- **Závodní lomu** s roční těžbou užitkového nerostu nižší než 500 000 t při hornické činnosti podle § 2 písm. a), b), c), d) zákona č.61/1988 Sb., při činnosti prováděnou hornickým způsobem podle § 3 písm. a), g), h) zákona č.61/1988 Sb., vydané OBÚ v Plzni , č.j. 2315/01.

17) [REDACTED]

Osvědčení:

- **Závodní lomu** s roční těžbou nad 500 000 tun užitkového nerostu pro povrchové dobývání nerudných surovin, povrchové dobývání písků a štěrkopísků vydané ČBÚ v Praze pod č. j. 3587/II/07/102 ze dne 16.01.2008

18) [REDACTED]

Osvědčení :

- **Závodní lomu** s roční těžbou užitkového nerostu nižší než 500 000 t při hornické činnosti podle § 2 písm. b), c), d), e) zákona č.61/1988 Sb., při činnosti prováděnou hornickým způsobem podle § 3 písm. a) zákona č.61/1988 Sb., vydal OBÚ v Plzni , č.j. 1896/97.

19) [REDACTED]

Osvědčení:

- **Závodní lomu** pro lomy s roční těžbou užitkového nerostu do 500 000 tun na území České republiky pro povrchové dobývání, cihlářských hlín, štěrků, písků a kameniva při hornické činnosti podle § 2 písm. b), c), d), e) zákona č.61/1988 Sb., při činnosti prováděnou hornickým způsobem podle § 3 písm. a), b) zákona č.61/1988 Sb., vydané OBÚ Brno pod ev. č. 0263, č.j. 2546/2007/032

28)

20) [REDACTED]

Osvědčení:

- Hlavní důlní měřič, vydané ČBÚ Praha. č.j. 2941/93, ev.č.0151.

21) [REDACTED]

Osvědčení:

- **Závodní lomu** s roční těžbou užitkového nerostu nižší než 500 000 t při hornické činnosti podle § 2 písm. b). c), d), e), g) zákona č.61/1988 Sb., při činnosti prováděnou hornickým způsobem podle § 3 písm. a) zákona č.61/1988 Sb., vydané OBÚ v Příbrami, č.j.1251/2009/07/4.

- **Bezpečnostní technik** při hornické činnosti a činnosti prováděné hornickým způsobem, vydal OBÚ v Příbrami, č.j. 1788-415:3-Šch/Jan-05.

22) [REDACTED]

Čapků 597

Osvědčení:

- **Závodní** pro činnost prováděnou hornickým způsobem podle § 3 písm. a), c), d) f,g) zákona č.61/1988 Sb., pro montáž, opravy, revize, zkoušky a projektování elektrických zařízení stupeň E1, skupiny C1, vydané OBÚ Plzeň, č.j. 3446/00.

23) [REDACTED]

Osvědčení:

- **Závodní lomu** pro lomy s roční těžbou užitkového nerostu do 500 000 tun na území České republiky pro povrchové dobývání, cihlářských hlín, štěrků, písků a kameniva při hornické činnosti podle § 2 písm. b), c), d), e) zákona č.61/1988 Sb., při činnosti prováděnou hornickým způsobem podle § 3 písm. a) zákona č.61/1988 Sb., vydané OBÚ Brno pod ev. č. 0265, č.j. 2546/2007/034

24) [REDACTED]

Osvědčení:

- **Závodní lomu** s roční těžbou nad 500 000 tun užitkového nerostu pro povrchové dobývání nerudných surovin, povrchové dobývání písků a štěrkopísků vydané ČBÚ v Praze pod č. j. 3588/II/07/165 ze dne 16.01.2008

- **Závodní lomu** pro lomy s roční těžbou užitkového nerostu do 500 000 tun na území České republiky pro povrchové dobývání, cihlářských hlín, štěrků, písků a kameniva při hornické činnosti podle § 2 písm. b), c), d), e) zákona č.61/1988 Sb., při činnosti prováděnou hornickým způsobem podle § 3 písm. a), b) zákona č.61/1988 Sb., vydané OBÚ Brno pod ev. č. 0266, č. j. 2546/2007/035

- **Báňský projektant** pro hornickou činnost podle § 2 písm. b), c), d), e) zákona č.61/1988 Sb., pro činnost prováděnou hornickým způsobem podle § 3 písm. a), b) zákona č.61/1988 Sb., vydané OBÚ Brno pod ev. č. 0267, č. j. 2546/2007/036

- **Bezpečnostní technik** pro hornickou činnost podle § 2 písm. a), b), c), d), e), zákona č.61/1988 Sb., pro činnost prováděnou hornickým způsobem podle § 3 písm. a), b), e), f) zákona č.61/1988 Sb., vydané OBÚ Brno pod ev. č. 0268, č. j. 2546/2007/037

- **Závodní** pro činnost prováděnou hornickým způsobem podle § 3 písm. e), f) zákona č.61/1988 Sb., vydané OBÚ Brno pod ev. č. 0269, č. j. 2546/2007/038

25) [REDACTED]

Osvědčení:

- **Závodní** pro činnost prováděnou hornickým způsobem podle § 3 písm. e), f) zákona č.61/1988 Sb., vydané OBÚ Brno pod ev. č. 0270, č. j. 2546/2007/039

26) [REDACTED]

Osvědčení:

- **Hlavní důlní měřič**, vydané ČBÚ v Praze pod č. j.1757/1991 ze dne 15.10.1991, ev. č. 0039

27) [REDACTED]

Osvědčení:

- **Hlavní důlní měřič**, vydané ČBÚ v Praze pod č. j.3782/1993 ze dne 13.10.1993, ev. č. 0152

28) [REDACTED]

Osvědčení:

- **Hlavní důlní měřič**, vydané ČBÚ v Praze pod č. j.3502/II/00 ze dne 13.12.2000, ev. č. 236

29) [REDACTED]

Osvědčení:

- **Hlavní důlní měřič**, vydané ČBÚ Praha, č.j. SBS/44096/2012/ČBÚ-22/3, ze dne 25.1.2013.

V Brně dne: 4.6.2013



[REDACTED]  
předseda OBÚ  
pro území krajů Jihomoravského a Zlínského

Soupis propachtovaných pozemků k Pachtovní smlouvě č. 194356/2020 - rozlišení ploch od 1. 1. 2021  
s právem hospodařit pro Lesy České republiky, s.p. propachtovávaných společností Českomoravský štěrk, a.s. - DP Cep II

Kat. území	Pozemek p.č.	Propacht. výměra pozemků v m <sup>2</sup>	Výměra plochy			Celkem
			Aktivní	Neaktivní	Rekultivace	