

SMĚNNÁ SMLOUVA

uzavřená podle § 2184 a násl. zákona č. 89/2012 Sb., občanský zákoník, v platném znění
(dále jen „občanský zákoník“)

1) Město Louny

se sídlem: Mírové náměstí 35, 440 01 Louny

IČ: 00265209

DIČ: CZ00265209

Bankovní spojení: Česká spořitelna, a. s., pobočka Louny,
číslo účtu: [REDACTED]

zastoupené starostou města Mgr. Pavlem Jandou

jako „*první směňující strana*“,

a

2) Ekostavby Louny s.r.o.

se sídlem: Václava Majera 573, 440 01 Louny

IČ: 10442481

DIČ: CZ10442481

Bankovní spojení: [REDACTED]

Zastoupené: [REDACTED]

jako „*druhá směňující strana*“,

dále pak společně „*smluvní strany*“.

I.

1. První směňující strana prohlašuje, že je na základě Smlouvy darovací č. 318341269 ze dne 13.11.2003, právní účinky ke dni 25.11.2003, vedené Katastrálním úřadem pro Ústecký kraj, Katastrální pracoviště Louny, pod sp.zn. V-2068/2003-507 vlastníkem pozemku parc. č. 1479/28, ostatní plocha, jiná plocha o výměře 11263 m², v katastrálním území Louny.
2. Výše uvedené skutečnosti jsou zapsány v katastru nemovitostí vedeném Katastrálním úřadem pro Ústecký kraj, Katastrální pracoviště Louny, na listu vlastnictví číslo 10001, pro obec a katastrální území Louny, okres Louny.

II.

1. Druhá směňující strana prohlašuje, že je na základě Rozhodnutí valné hromady o sloučení obchodních společností
 - NZ 862/2016 ze dne 17.10.2016, právní účinky zápisu k okamžiku 31.10.2016 15:37:40, zápis proveden dne 22.11.2016, vedeného Katastrálním úřadem pro Ústecký kraj, Katastrální pracoviště Louny, pod sp.zn. V-3545/2016-533,

- NZ 863/2016 ze dne 17.10.2016, právní účinky zápisu k okamžiku 31.10.2016 15:37:40, zápis proveden dne 22.11.2016, vedeného Katastrálním úřadem pro Ústecký kraj, Katastrální pracoviště Louny, pod sp.zn. V-3545/2016-533 vlastníkem pozemku parc. č. 1479/195, ostatní plocha, jiná plocha o výměře 176 m² a pozemku p.č. 1479/168, ostatní plocha, jiná plocha o výměře 18 m², v katastrálním území Louny.
2. Výše uvedené skutečnosti jsou zapsány v katastru nemovitostí vedeném Katastrálním úřadem pro Ústecký kraj, Katastrální pracoviště Louny, na listu vlastnictví číslo 3826, pro obec a katastrální území Louny, okres Louny.

III.

Geometrickým plánem č. 4974-335/2019, zhotoveným geodetickou kanceláří Ing. Ladislav Polan, Fügnerova 1524, 440 01 Louny, ověřeným úředně oprávněným zeměměřickým inženýrem Ing. Danou Polanovou dne 14.11.2019 pod č. 109/2019, potvrzeným Katastrálním úřadem pro Ústecký kraj, Katastrální pracoviště Louny, dne 19.11.2019, pod č. PGP-622/2019-507, který je přílohou této směnné smlouvy, byly z pozemku p.č. 1479/28 odděleny nové pozemky
parc. č. 1479/185, ostatní plocha, zeleň o výměře 78 m²,
parc. č. 1479/187, ostatní plocha, ost. komunikace o výměře 8 m²,
parc. č. 1479/188, ostatní plocha, zeleň o výměře 85 m²,
parc. č. 1479/190, ostatní plocha, ost. komunikace o výměře 8 m²,
parc. č. 1479/191, ostatní plocha, zeleň o výměře 85 m²,
v katastrálním území Louny.

IV.

1. Smluvní strany touto smlouvou směňují nemovitosti s veškerými součástmi a příslušenstvím, a to následujícím způsobem:

První směňující strana Město Louny, Mírové náměstí 35, 440 01 Louny, převádí touto směnnou smlouvou ze svého vlastnictví do vlastnictví druhé směňující strany Ekostavby Louny, s.r.o., pozemky
parc. č. 1479/185, ostatní plocha, zeleň o výměře 78 m²,
parc. č. 1479/187, ostatní plocha, ost. komunikace o výměře 8 m²,
parc. č. 1479/188, ostatní plocha, zeleň o výměře 85 m²,
parc. č. 1479/190, ostatní plocha, ost. komunikace o výměře 8 m²,
parc. č. 1479/191, ostatní plocha, zeleň o výměře 85 m²,
(celkem o výměře 264 m², v katastrálním území Louny a druhá směňující strana na základě této směnné smlouvy toto vlastnictví přijímá.

Druhá směňující strana Ekostavby Louny, s.r.o., převádí touto směnnou smlouvou ze svého vlastnictví do vlastnictví první směňující strany Města Louny, Mírové náměstí 35, 440 01 Louny, pozemek parc. č. 1479/195 o výměře 176 m² a pozemek p.č. 1479/168, ostatní plocha, jiná plocha o výměře 18 m², v katastrálním území Louny a první směňující strana na základě této směnné smlouvy toto vlastnictví přijímá.

V.

1. Směňované nemovitosti ve vlastnictví první směňující strany,
parc. č. 1479/185, ostatní plocha, zeleň o výměře 78 m²,
parc. č. 1479/187, ostatní plocha, ost. komunikace o výměře 8 m²,
parc. č. 1479/188, ostatní plocha, zeleň o výměře 85 m²,
parc. č. 1479/190, ostatní plocha, ost. komunikace o výměře 8 m²,
parc. č. 1479/191, ostatní plocha, zeleň o výměře 85 m²,

byly popsány a oceněny ve znaleckém posudku č. 51/8531/2020 ze dne 23.02.2020, vyhotoveném znaleckým ústavem ENI CONSULT spol. s r.o., Chomutovská 2233, 434 01 Most, IČ 60281821 celkem na částku 61.779 Kč (slovy: šedesátjeden tisíc sedm set sedm desát devět korun českých).

2. Pozemek ve vlastnictví druhé směřující strany, parc. č. 1479/195, ostatní plocha, jiná plocha o výměře 176 m² v katastrálním území Louny, byl oceněn ve znaleckém posudku č. 51/8531/2020 ze dne 23.02.2020, vyhotoveném znaleckým ústavem ENI CONSULT spol. s r.o., Chomutovská 2233, 434 01 Most, IČ 60281821 celkem na částku 35.017 Kč (slovy: třicetpět tisíc sedm desát korun českých) a pozemek p.č. 1479/168 byl oceněn ve znaleckém posudku č. 93/8573/2020 ze dne 31.03.2020, vyhotoveném znaleckým ústavem ENI CONSULT spol. s r.o., Chomutovská 2233, 434 01 Most, IČ 60281821 celkem na částku 3.580 Kč (slovy: tři tisíce pět set osmdesát korun českých).
3. Vzhledem k tomu, že rozdíl mezi znalcem určenými cenami směňovaných nemovitostí na jedné a druhé straně činí 23.182 Kč (slovy: dvacet tři tisíc jedno sto osmdesát dva korun českých) ve prospěch první směřující strany, dohodly se smluvní strany na tom, že druhá směřující strana tuto částku první směřující straně doplatí do 30 dnů po obdržení vyrozumění o provedení vkladu do katastru nemovitostí dle této směnné smlouvy na bankovní účet č. [REDAKCE], variabilní symbol [REDAKCE].
4. Smluvní strany prohlašují, že s tímto způsobem zaplacení souhlasí a že je tímto směnná smlouva beze zbytku vypořádána.
5. Smluvní strany se dohodly a potvrzují, že náklady na vyhotovení geometrického plánu uhradila druhá směřující strana, náklady na vyhotovení znaleckého posudku uhradila první směřující strana a náklady na poplatek za vklad do katastru nemovitostí uhradí každá směřující strana jednou polovinou. Druhá směřující strana první směřující stranu výslovně zmocňuje k podání návrhu na povolení vkladu vlastnického práva do katastru nemovitostí u příslušného katastrálního úřadu, včetně jeho zpětvzetí.
6. Smluvní strany se zavazují, pro případ, že katastrální úřad z jakéhokoliv důvodu neprovede vklad podle této smlouvy, učinit bezodkladně veškeré nezbytné úkony k odstranění překážek pro zápis práva.
7. Dodání vybrané nemovité věci (pozemku) není osvobozeno od DPH, protože dle § 56, odst. 4 zákona o DPH se jedná o dodání pozemku, který tvoří funkční celek se stavbou pevně spojenou se zemí a dle odst. 3 téhož § neuplynulo u této stavby 5 let od vydání prvního kolaudačního rozhodnutí.
8. První směřující strana odvede DPH z částky 61.779 Kč, což je cena pozemků v jejím vlastnictví, určená ve znaleckém posudku č. 51/8531/2020 ze dne 23.02.2020, tj. odvede DPH ve výši 12.973,59 Kč.
9. Druhá směřující strana odvede DPH z částky 38.597 Kč, což je cena pozemků v jejím vlastnictví, určená ve znaleckém posudku č. 51/8531/2020 ze dne 23.02.2020 a č. 93/8573/2020 ze dne 31.03.2020, tj. odvede DPH ve výši (21 % z částky 38.597 Kč).

VI.

1. Smluvní strany se dohodly, že bude dohodou zrušena Nájemní smlouva MULNCJ 115006/2010, ze dne 27.11.2013, která řešila pronájem nyní směňovaných pozemků.

VII.

2. Smluvní strany se dohodly, že na pozemcích, které směnou nabyde druhá směňující strana, provede tato výsadbu 4 ks lip úzkého kultivaru *Tilia cordata* Green spire, dle projektové dokumentace s názvem „Revitalizace Zeleného náměstí v Lounech“.

VIII.

1. První směňující strana prohlašuje, že záměr města směniti nemovitosti uvedené v článku III. této směnné smlouvy byl řádně zveřejněn na úřední desce Města Louny od 21.01.2020 do 10.02.2020 a směna nemovitostí za podmínek uvedených v této směnné smlouvě byla schválena Zastupitelstvem města Loun usnesením číslo 26/2020 ze dne 15.06.2020.

IX.

1. Smluvní strany prohlašují, že se seznámily se současným faktickým i právním stavem nemovitosti druhé smluvní strany, které nabývají do svého vlastnictví a že tyto nemovitosti nabývají ve stavu, v jakém se ke dni podpisu této směnné smlouvy nacházejí, bez dalších připomínek. Dále prohlašují, že na nemovitostech, které jsou předmětem směny, neváznou žádné dluhy, zástavní práva ani jiné právní povinnosti či závady, a kdyby se takové dodatečně vyskytly, zavazují se, že je na svůj vlastní náklad vypořádají ihned po jejich zjištění, a to podle toho, na kterých pozemcích budou tyto vady zjištěny.
2. Smluvní strany berou na vědomí, že v předmětných pozemcích jsou uloženy podzemní inženýrské sítě.
3. Smluvní strany prohlašují, že jsou oprávněny volně nakládat s předmětnými nemovitostmi a že jejich smluvní volnost není ničím omezena.
3. Smluvní strany prohlašují, že ostatní práva a povinnosti touto směnnou smlouvou výslovně neupravené nebo upravené jen částečně, se řídí příslušnými ustanoveními zákona č. 89/2012 Sb., občanského zákoníku, v platném znění a dalšími souvisejícími právními předpisy.

X.

1. První a druhá směňující strana nabude vlastnictví k nemovitostem uvedeným v článku III. na základě povolení vkladu vlastnického práva a jeho provedení v souladu s pravomocným rozhodnutím Katastrálního úřadu pro Ústecký kraj, Katastrálního pracoviště Louny, o povolení vkladu vlastnického práva do katastru nemovitostí s účinky návrh na zahájení řízení byl příslušnému katastrálnímu úřadu doručen. Přitom bude katastrálním úřadem dodržena 20 denní lhůta, po kterou nesmí vklad povolit.
2. O provedení vkladu zašle Katastrální úřad pro Ústecký kraj, Katastrální pracoviště Louny, smluvním stranám vyznění o provedeném vkladu. Tímto dnem přejdou na smluvní strany veškeré užítky, nebezpečí a povinnosti, zejména platit příslušné daně a poplatky, jakož i veškerá práva spojená se směňovanými nemovitostmi.

XI.

1. Smluvní strany jsou touto smlouvou vázány ihned po jejím podpisu, a to až do doby povolení vkladu vlastnického práva ve prospěch smluvních stran příslušným rozhodnutím Katastrálního úřadu pro Ústecký kraj, Katastrálního pracoviště Louny. Smluvní strany se

dohodly, že návrh na vklad vlastnických práv doručí místně příslušnému katastrálnímu úřadu první směňující strana.

2. Tato směnná smlouva byla sepsána v 5 stejnopisech, všechny s platností originálů, z toho jeden stejnopis bude spolu s návrhem na zahájení řízení o povolení vkladu vlastnického práva do katastru nemovitostí předložen Katastrálnímu úřadu pro Ústecký kraj, Katastrální pracoviště Louny, k provedení zápisu. Dva stejnopisy si ponechá první směňující strana a dva stejnopisy předá první směňující strana druhé směňující straně.

XII.

1. Na základě této směnné smlouvy lze v katastru nemovitostí u Katastrálního úřadu pro Ústecký kraj, Katastrální pracoviště Louny, dle článku III. provést vklad vlastnického práva ve prospěch první a druhé směňující strany a toto zapsat na příslušných listech vlastnictví pro obec a katastrální území Louny, okres Louny.
2. Smluvní strany se zavazují, že si vzájemně předají předměty směny, a to nejpozději do 30 dnů ode dne povolení vkladu vlastnického práva do katastru nemovitostí.
3. Smluvní strany se zavazují odevzdat si předměty směny ve stavu, v němž byly v okamžiku uzavření této smlouvy.

XIII.

1. Smluvní strany berou na vědomí, že druhá směňující strana, jako nabyvatel vlastnického práva je ve smyslu ustanovení § 1 zákonného opatření senátu č. 340/2013 Sb., o dani z nabytí nemovitých věcí, poplatníkem daně z nabytí nemovitých věcí, přičemž je v souladu s ustanovením § 32 citovaného zákonného opatření povinna nejpozději do konce třetího kalendářního měsíce následujícího po měsíci, v němž bude v katastru nemovitostí proveden vklad vlastnického práva k převáděné nemovitosti podle této směnné smlouvy, podat u místně příslušného finančního úřadu daňové přiznání k dani z nabytí nemovitých věcí, a je povinna tuto daň následně také zaplatit.
2. Smluvní strany shodně konstatují, že první strana, jako nabyvatel vlastnického práva, je ve smyslu ustanovení § 6 odst. 1 písm. c) zákonného opatření senátu 340/2013 Sb., o dani z nabytí nemovitých věcí, od daně z nabytí nemovitých věcí osvobozena a že se podle § 40 písm. c) daňové přiznání nepodává.


XIV.

1. Smluvní strany po dohodě souhlasí, že tato smlouva bude zveřejněna na oficiálních internetových stránkách Města Louny a Městského úřadu Louny (www.mulouny.cz), s výjimkou osobních a citlivých údajů fyzických osob uvedených v této směnné smlouvě.
2. Smluvní strany berou na vědomí a souhlasí s uveřejněním této smlouvy v registru smluv za předpokladu, že tato smlouva splňuje povinnost uveřejnění dle zákona č. 340/2015 Sb., o zvláštních podmínkách účinnosti některých smluv, uveřejňování těchto smluv a o registru smluv (zákon o registru smluv), v platném znění. V případě uveřejnění této smlouvy, zajistí zasláním správci registru smluv první směňující strana.

3. Smluvní strany se dohodly, že v případě, že smlouva obsahuje informace týkající se obchodního tajemství dle § 504 NOZ, tyto informace budou označeny tak, aby nebyly součástí elektronického obrazu textového obsahu smlouvy.
4. Smluvní strany berou na vědomí, že plnění předmětu této smlouvy představuje po dobu nezbytně nutnou právní titul pro zpracování osobních údajů ve smyslu Nařízení Evropského parlamentu a Rady (EU) č. 2016/679 ze dne 27. dubna 2016 (obecné nařízení o ochraně osobních údajů).
5. Smluvní strany prohlašují, že jsou zcela způsobilé k podepsání této směnné smlouvy, že tato smlouva je souhlasným, svobodným a vážným projevem jejich skutečné vůle, že smlouvu neuzavřely v tísní ani za nápadně nevýhodných podmínek a že s jejím obsahem po vzájemné dohodě souhlasí tak, aby mezi nimi nedošlo k rozporu. Na důkaz toho připojují své podpisy.
6. Změny této smlouvy lze činit pouze písemnou formou po dohodě obou smluvních stran.
7. Tato smlouva nabývá platnosti a účinnosti dnem podpisu smluvních stran, pokud zvláštní zákon nestanoví okamžik účinnosti jinak.

V Lounech dne 05.08.2020

1. směňující strana




Město Louny
Mgr. Pavel Janda
starosta




V Lounech dne 9.7.2020


2. směňující strana



Ekostavby Louny s.r.o.
Ing. Jiří Benda
Jednatel



Ing. Jan Eggermayer
Jednatel

 EKOSTAVBY Louny s.r.o.
Václava Majera 573, 440 01 Louny
Tel.: 415 654 604, Fax: 415 654 604
E-mail: ekostavby@ekostavbylouny.cz
IČO: 10442481, DIČ: CZ10442481
Zapsané u KS v Ústí nad Labem, odd. C, vl. 19455

Odsouhlaseno Městským úřadem
Louny, odborem stavebního úřadu
sp.zn. MVLN/19.03/2020/SU/PV/
ze dne 11.03.2020

MĚSTSKÝ ÚŘAD
LOUNY 44

GEOMETRICKÝ PLÁN pro rozdělení pozemku, změnu hranic pozemků, vyznačení obvodu budovy	Geometrický plán ověřil úředně oprávněný zeměměřický inženýr:	Stejnopis ověřil úředně oprávněný zeměměřický inženýr:
Vyhovitel: Ing. Ladislav Polan - geodet.kanc. Fügnerova 1524,440 01 LOUNY 415 653 619	Jméno, příjmení: Ing. Polanová Dana Číslo položky seznamu úředně oprávněných zeměměřických inženýrů: 591/1995 Dne: 14. listopadu 2019 Číslo: 109/2019 Náležitosti a přesnosti odpovídá právním předpisům.	Jméno, příjmení: Ing. Dana Polanová Číslo položky seznamu úředně oprávněných zeměměřických inženýrů: 591/1995 Dne: 19. listopadu 2019 Číslo: 116/2019 Tento stejnopis odpovídá geometrickému plánu v elektronické podobě uloženému v dokumentaci katastrálního úřadu.
Číslo plánu: 4974-335/2019	Katastrální úřad souhlasí s očištváním parcel.	Ověření stejnopisu geometrického plánu v listinné podobě.
Okres: Louny		
Obec: Louny		
Kat. území: Louny		
Mapový list: DKM Louny 2-3/34		
Dasavačním vlastníkům pozemků byla poskytnuta možnost seznámit se v terénu s průběhem navrhovaných nových hranic, které byly oznaženy předepsaným způsobem:	KÚ pro Ústecký kraj KP Louny Ing. Ivana Řeháková PGP-622/2019-507 2019.11.19 10:46:18 CET	

VÝKAZ DOSAVADNÍHO A NOVÉHO STAVU ÚDAJŮ KATASTRU NEMOVITOSTÍ

Dosavadní stav				Nový stav															
Označení pozemku parc. číslem	Výměra parcely		Druh pozemku	Označení pozemku parc. číslem	Výměra parcely		Druh pozemku	Typ stavby	Způsob využití	Způsob využití	Zpús. určení výměr	Porovnání se stavem evidence právních vztahů				Označení dílu			
	ha	m ²	Způsob využití		ha	m ²	Způsob využití	Způsob využití				Díl přechází z pozemku označeného v katastru nemovitostí	Číslo listu vlastnictví	Výměra dílu			Označení dílu		
														ha	m ²				
1479/28	*1) 1	12	63	ostat.pl. jiná plocha	1479/28	1	10	00	ostat.pl. jiná plocha			2	1479/28		10001	1	10	00	
					1479/185			78	ostat.pl. zeleň			2	1479/28		10001			78	
					1479/187			8	ostat.pl. ost.komunik.			2	1479/28		10001			8	
					1479/188			8.5	ostat.pl. zeleň			2	1479/28		10001			8.5	
					1479/190			8	ostat.pl. ost.komunik.			2	1479/28		10001			8	
					1479/191			8.5	ostat.pl. zeleň			2	1479/28		10001			8.5	
1479/1		7	05	ostat.pl. jiná plocha	1479/1		7	58	zast. pl.	č.p. víceúčel		2							
1479/2			80	ostat.pl. zeleň	1479/2			24	ostat.pl. zeleň			2							
1479/3			69	ostat.pl. zeleň	1479/3			24	ostat.pl. zeleň			2							
1479/6			75	ostat.pl. zeleň	1479/6		2	14	ostat.pl. zeleň			2							
1479/88		6	27	ostat.pl. jiná plocha	1479/88			50	ostat.pl. zeleň			2							
					1479/184		1	83	ostat.pl. zeleň			2							
					1479/186			5	ostat.pl. ost.komunik.			2							
					1479/189			5	ostat.pl. ost.komunik.			2							
					1479/192			19	ostat.pl. ost.komunik.			2							
					1479/193			80	ostat.pl. ost.komunik.			2							
					1479/194			19	ostat.pl. ost.komunik.			2							
					1479/195		1	76	ostat.pl. ost.komunik.			2							
					*2)	(15	57)					1479/1		3826		7	05	celá
													1479/2		3826			80	celá
													1479/3		3826			69	celá
													1479/6		3826			75	celá
													1479/88		3826		6	27	celá
															*2)		15	56	
	1	28	19			1	28	21											

*1) Rozdíl +1 m2 vzniklý zaokrouhlením výměr (bod 14.6a přílohy katastrální vyhlášky) u dosavadní parcely č.1479/28

*2) Rozdíl +1 m2 vzniklý zaokrouhlením výměr (bod 14.6a přílohy katastrální vyhlášky) u dosavadní parcely č.1479/1,1479/2,1479/3,1479/6,1479/88

Seznam souřadnic (S-JTSK)
Číslo bodu Souřadnice pro zápis do KN
Y X Kód kv. Poznámka

1884-1155	781369.90	1007883.20	3	obruba
3336-16	781372.35	1007877.83	3	hřeb
3336-22	781312.68	1007895.50	3	hřeb
3420-329	781313.12	1007895.80	3	obruba
3420-332	781315.22	1007899.35	3	obruba
3420-363	781370.35	1007878.88	3	obruba
1	781364.89	1007859.76	3	obruba
2	781364.17	1007857.90	3	obruba
3	781363.42	1007857.01	3	obruba
4	781362.54	1007856.66	3	obruba
5	781361.95	1007856.70	3	obruba
6	781353.41	1007859.27	3	obruba
7	781354.67	1007863.51	3	obruba
8	781359.67	1007862.03	3	stavba
9	781350.53	1007864.74	3	obruba
10	781350.15	1007864.85	3	stavba
11	781350.26	1007865.24	3	stavba
12	781346.33	1007866.40	3	stavba
13	781346.22	1007866.02	3	stavba
14	781345.72	1007866.17	3	obruba
15	781344.52	1007861.86	3	obruba
16	781349.31	1007860.44	3	obruba
17	781327.25	1007867.04	3	obruba
18	781328.38	1007871.28	3	obruba
19	781327.90	1007871.42	3	stavba
20	781328.01	1007871.80	3	stavba
21	781324.02	1007872.97	3	stavba
22	781323.93	1007872.66	3	stavba
23	781323.52	1007872.78	3	obruba
24	781322.34	1007868.48	3	obruba
25	781318.13	1007869.71	3	obruba
26	781319.43	1007873.99	3	obruba
27	781314.44	1007875.47	3	stavba
28	781308.13	1007872.63	3	obruba
29	781307.54	1007873.05	3	obruba
30	781307.21	1007873.92	3	obruba
31	781307.27	1007875.00	3	obruba
32	781319.04	1007890.91	3	stavba
33	781330.76	1007887.43	3	obruba
34	781332.69	1007894.19	3	obruba
35	781334.43	1007893.68	3	obruba
36	781332.49	1007886.92	3	obruba
37	781350.75	1007881.50	3	obruba
38	781352.80	1007888.24	3	obruba
39	781354.55	1007887.72	3	obruba
40	781352.49	1007880.98	3	obruba
41	781364.27	1007877.48	3	stavba
42	781313.01	1007895.40	3	obruba
43	781331.47	1007889.93	3	obruba
44	781333.21	1007889.42	3	obruba
45	781351.51	1007884.00	3	obruba
46	781353.26	1007883.48	3	obruba
47	781370.23	1007878.46	3	obruba

