
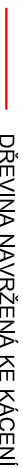

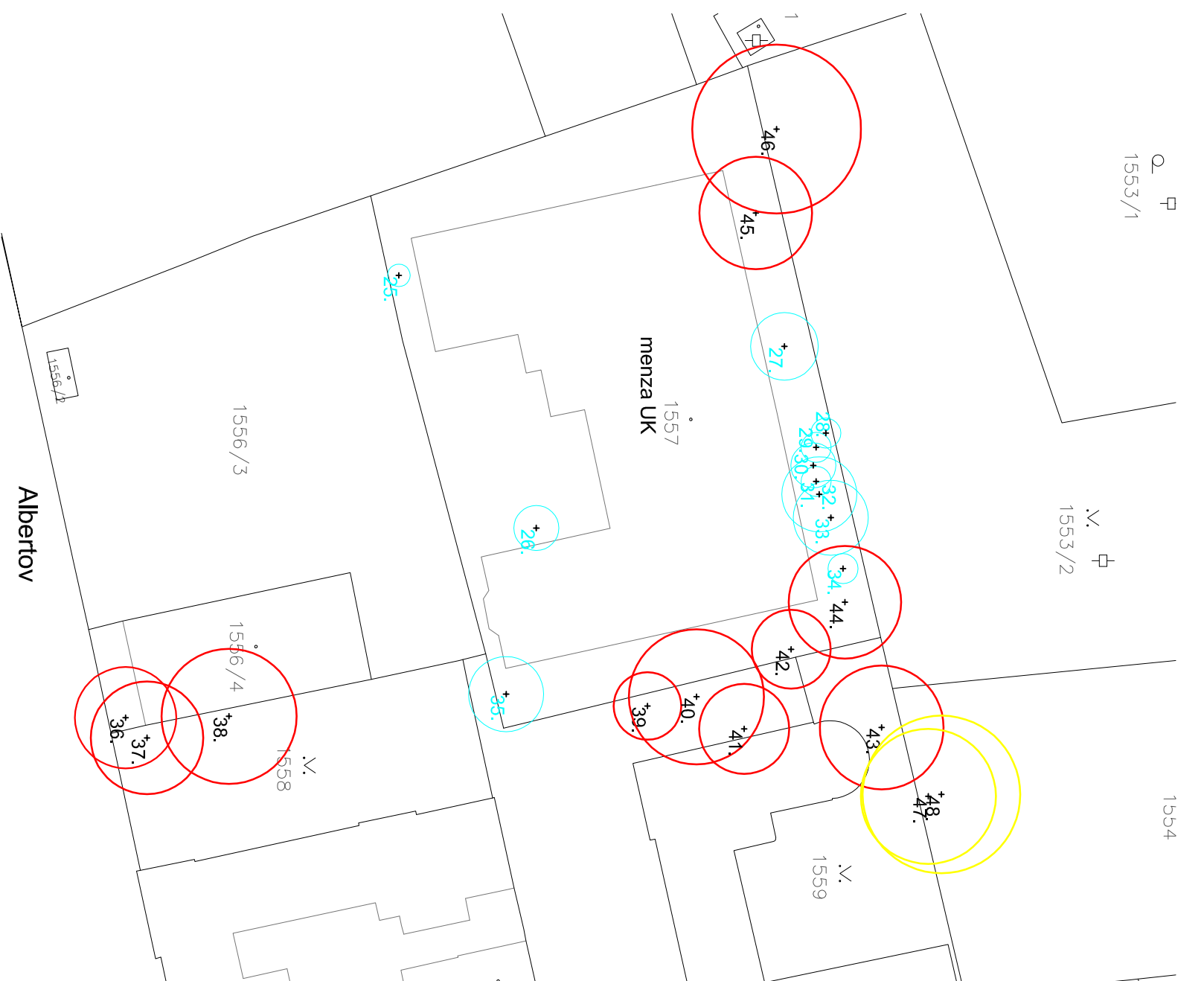


**Příloha číslo 4.: Mapový podklad - mapa pádových oblastí jednotlivých dřevin
Znalecký posudek 14 kusů stromů rostoucích na pozemcích parcelní číslo 1413/1, 1553/2, 1554, 1556/4, 1557, 1558, 1559 a 1561 v k.ú. Nové Město**

LEGENDA:

-  znázornění pádové oblasti dřeviny
-  DŘEVINA NAVRŽENÁ KE KÁČENÍ
-  HAVARIJNÍ DŘEVINA



INVESTOR (OBJEDNATEL)
 Univerzita Karlova, Přírodovědecká fakulta,
 Albertov 6, 128 43 Praha 2, zastoupena
 děkanem Prof. RNDr. Jiřím Zimou, CSc.,
 IČ:00216208, DIČ:CZ00216208,
 k věcným jednáním oprávněn: Ing. Ladislav
 Pavlata, ředitel botanické zahrady

ZHOTOVITEL
 Ing. Martina Součková
 Vlnokba 46, 257 56 Neveklov
 tel.: +420 731 401 692
 IČ: 04281110
 DIČ: CZ785231013
 Email: parky.zahrady@seznam.cz

NÁZEV
 Znalecký posudek 14 kusů stromů
 rostoucích na pozemcích parcelní číslo
 1413/1, 1553/2, 1554, 1556/4, 1557, 1558,
 1559 a 1561 v k.ú. Nové Město

LOKALITA
 pozemky p.č. 1413/1, 1553/2, 1554, 1556/4,
 1557, 1558, 1559 a 1561 v k.ú. Nové Město

DOKUMENTACE
Příloha číslo 3.:
 Pádové oblasti jednotlivých
 dřevin
 - mapový podklad

ZPRÁCOVATEL KRESLIL
 Ing. Martina Součková

ČÍSLO DOKUMENTACE
PR 04

ČÍSLO PARÉ
MÉRITKO

1 : 1000

DATUM
 19.6.2019

PODPIS