

Ústecký kraj

IČ 70892156

se sídlem Velká Hradební 3118/48, 400 02 Ústí nad Labem

zastoupený Správou a údržbou silnic Ústeckého kraje, příspěvkovou organizací

se sídlem : Ruská 260, Dubí 3, PSČ : 417 03

IČ : 00080837

DIČ : CZ00080837

bankovní spojení : KB Teplice, č.ú.: 78-7308630297/0100

za niž jedná ředitel Ing. Libor Tačner,

dále jen „zavázaný“

a

Severočeská vodárenská společnost a.s.

Zapsaná u Krajského soudu v Ústí nad Labem, odd. B, vložka 466

se sídlem : Přítkovská 1689, 415 50 Teplice

IČ : 49099469

DIČ : CZ49099469

bankovní spojení : KB, č.ú.: 711620257/0100

zástupce ve věcech smluvních : **Ing. Martin Matzek**, ředitel investičního odboru na základě pověření

dále jen „oprávněný“

uzavřeli dnešního dne tuto

smlouvu**o zřízení služebnosti inženýrské sítě**
dle ustanovení § 1257 a násl. zákona č. 89/2012 Sb., občanský zákoník**I.**

- 1) Ústecký kraj je vlastníkem pozemku **p.p.č. 4152/1 v k.ú. Roudnice nad Labem**, zapsaného na **LV č. 2496**, druh pozemku: ostatní plocha, způsob využití: silnice, způsob ochrany: ochr.pásmo nem.kult.pam.,pam.zóny,rezervace,nem.nár.kult.pam, obec: Roudnice nad Labem, okres Litoměřice, evidovaného u Katastrálního úřadu pro Ústecký kraj, Katastrální pracoviště Litoměřice (dále jen „služebný pozemek“) a komunikace **II/246, p.p.č. 4146/1 v k.ú. Roudnice nad Labem**, zapsaného na **LV č. 2496**, druh pozemku: ostatní plocha, způsob využití: silnice, způsob ochrany: ochr.pásmo nem.kult.pam.,pam.zóny,rezervace,nem.nár.kult.pam, obec: Roudnice nad Labem, okres Litoměřice, evidovaného u Katastrálního úřadu pro Ústecký kraj, Katastrální pracoviště Litoměřice (dále jen „služebný pozemek“) a komunikace **č. II/246**, které se nachází na služebných pozemcích.
- 2) Správa a údržba silnic Ústeckého kraje, příspěvková organizace je na základě zřizovací listiny č. 130/2001 ve znění pozdějších dodatků oprávněna k výkonu vlastnických práv Ústeckého kraje k silnicím II. a III. tříd, včetně jejich součástí a příslušenství v rámci své územní působnosti (správa majetku kraje). Výkon tohoto vlastnického práva se vztahuje i k služebným pozemkům.
- 3) Oprávněný je vlastníkem zařízení „**Roudnice nad Labem, ul. Kratochvílova -rekonstrukce kanalizace a vodovodu**“, včetně jeho součástí, příslušenství, opěrných a vytyčovacíh bodů, které je uloženo ve služebných pozemcích (dále jen „zařízení“).

II.

Zavázaný, v souladu se zřizovací listinou citovanou v článku I. odst. 2 a usnesením Zastupitelstva Ústeckého kraje uvedeným v článku IV. této smlouvy, zřizuje ve prospěch oprávněného ke služebným pozemkům služebnost inženýrské sítě spočívající v povinnosti zavázaného strpět zřízení, provozování, udržování a provádění úprav zařízení, jakož i vstup a vjezd v souvislosti se zřízením, provozováním, udržováním a prováděním úprav zařízení, a to v rozsahu podle **geometrického plánu č.3500-286/2018 ze dne 15.10.2018**, který je nedílnou součástí této smlouvy jako příloha č. I.

III.

- 1) Služebnost dle této smlouvy se zřizuje za jednorázovou úhradu, a to v částce 186.900,- Kč, k níž je připočtena DPH ve výši dle příslušného právního předpisu, tj. celkem 226.149,-Kč. Výše jednorázové úhrady byla stanovena výpočtem v protokolu ze dne 10.9.2018 .
- 2) Částka uvedená v odst. 1 byla uhrazena před podpisem této smlouvy, což zavázaný stvrzuje svým podpisem.
- 3) Náklady spojené se zřízením služebnosti dle této smlouvy se zavazuje uhradit oprávněný.

IV.

O zřízení služebnosti dle této smlouvy rozhodla Rada Ústeckého kraje dne **13.02.2019** usnesením č. **157/61R/2019**, které je nedílnou součástí této smlouvy jako příloha č. 2.

V.

Na základě této smlouvy lze provést ve prospěch oprávněného vklad práva odpovídajícího služebnosti inženýrské sítě ke služebnímu pozemku do katastru nemovitostí takto:

v části C příslušného LV :

Služebnost inženýrské sítě s právem zřízení, provozování, udržování a provádění úprav zařízení „*Roudnice nad Labem, ul. Kratochvílova -rekonstrukce kanalizace a vodovodu*“, jakož i vstupu a vjezdu oprávněného na služební pozemek v souvislosti se zřízením, provozováním, udržováním a prováděním úprav tohoto zařízení.

VI.

1. Tato smlouva nabývá platnosti dnem jejího uzavření a tímto dnem jsou smluvní strany svými projevy vázány. Oprávnění ze služebnosti vzniká vkladem práva odpovídajícího služebnosti do katastru nemovitostí na základě této smlouvy. Návrh na vklad se zavazuje podat oprávněný do 3 měsíců od uzavření této smlouvy.
2. Účastníci shodně prohlašují, že tato smlouva je projevem jejich svobodné a vážné vůle, její obsah je jim srozumitelný a považují jej za určitý, což stvrzují svými podpisy.

3. Tato smlouva je vyhotovena ve čtyřech stejnopisech, z nichž jeden bude zaslán Katastrálnímu úřadu prostřednictvím oprávněného, dva obdrží zavázaný a jeden oprávněný.
4. Tato smlouva nabývá platnosti dnem jejího uzavření a účinnosti dnem uveřejnění v registru smluv. Smlouva bude v úplném znění uveřejněna prostřednictvím registru smluv postupem dle zákona č. 340/2015 Sb., o zvláštních podmínkách účinnosti některých smluv, uveřejňování těchto smluv a o registru smluv (zákon o registru smluv), ve znění pozdějších předpisů. Oprávněný prohlašuje, že souhlasí s uveřejněním svých osobních údajů obsažených v této smlouvě, které by jinak podléhaly znečitelnění v registru smluv, popř. disponuje souhlasem třetích osob uvedených na své straně s uveřejněním jejich osobních údajů v registru smluv, které by jinak podléhaly znečitelnění. Smluvní strany se dohodly na tom, že uveřejnění v registru smluv provede zavázaný, který zároveň zajistí, aby informace o uveřejnění této smlouvy byla zaslána oprávněnému do datové schránky ID: 7egf9my.
5. Informace o zpracování osobních údajů: <http://susuk.cz/dokumenty>

21. 07. 2020

V Dubí, dne

Správa a údržba silnic Ústeckého kraje,
příspěvková organizace

24 -06- 2020

V Teplicích , dne


Severočeská vodárenská společnost a.s.

~~Zavázaný~~
Ústecký kraj
Zastoupený

Správou a údržbou silnic Ústeckého kraje,
příspěvkovou organizací,
za niž jedná
Ing. Libor Tačner, ředitel

~~Oprávněný~~

Severočeská vodárenská společnost a.s.
Ing. Martin Matzek, ředitel investičního odboru



VÝKAZ DOSAVADNÍHO A NOVÉHO STAVU ÚDAJ Ů KATASTRU NEMOVITOSTÍ

| Dosavadní stav | | | | Nový stav | | | | | | | | | | | | |
|----------------------------------|----------------|----------------|----------------|----------------------------------|----------------|----------------|----------------|----------------|----------------|----------------|----------------|--|-------------------------|-------------|---------------|--|
| Označení pozemku parc. číslem | Výměra parcely | | Druh pozemku | Označení pozemku parc. číslem | Výměra parcely | | Druh pozemku | Typ stavby | Způsob využití | Způsob využití | Způsob využití | Porovnání se stavem evidence právních vztahů | | | Označení dílu | |
| | ha | m ² | Způsob využití | | ha | m ² | Způsob využití | Způsob využití | | | | Díl přechází z pozemku označeného v katastru nemovitostí | Číslo listu vlastnictví | Výměra dílu | | |
| 4146/1 | | | | | | | | | | | | 4146/1 | | 2496 | | |
| 4146/2 | | | | | | | | | | | | 4146/2 | | 1 | | |
| 4146/6 | | | | | | | | | | | | 4146/6 | | 1 | | |
| 4152/1 | | | | | | | | | | | | 4152/1 | | 2496 | | |

Druh věcného břemene: Právo zřítidla a provozovat stavbu kanalizačního a vodovodního zařízení
 Oprávněný: Dle smlouvy

Seznam souřadnic (S-JTSK):

Souřadnice pro zápis do KN

| Číslo bodu | Y | X | kk |
|------------|-----------|------------|----|
| 3482-1 | 749524.69 | 1004504.76 | 3 |
| 3482-2 | 749522.35 | 1004502.44 | 3 |
| 3482-3 | 749494.43 | 1004535.23 | 3 |
| 3482-5 | 749491.78 | 1004537.91 | 3 |
| 3482-7 | 749481.30 | 1004548.45 | 3 |
| 3482-9 | 749473.34 | 1004556.48 | 3 |
| 3482-11 | 749463.32 | 1004566.59 | 3 |
| 3482-13 | 749455.77 | 1004574.22 | 3 |
| 3482-15 | 749451.77 | 1004578.25 | 3 |
| 3482-17 | 749445.43 | 1004584.64 | 3 |
| 3482-19 | 749443.40 | 1004586.69 | 3 |
| 3482-21 | 749424.81 | 1004607.56 | 3 |
| 3482-22 | 749422.47 | 1004605.24 | 3 |
| 3482-23 | 749407.70 | 1004624.80 | 3 |
| 3482-24 | 749405.36 | 1004622.47 | 3 |
| 3482-25 | 749370.94 | 1004661.78 | 3 |
| 3482-26 | 749369.42 | 1004658.65 | 3 |
| 3482-27 | 749356.52 | 1004672.44 | 3 |
| 3482-28 | 749354.56 | 1004669.79 | 3 |
| 3482-29 | 749345.94 | 1004680.27 | 3 |
| 3482-30 | 749343.98 | 1004677.61 | 3 |
| 3482-31 | 749343.15 | 1004682.22 | 3 |
| 3482-32 | 749342.14 | 1004679.08 | 3 |
| 3482-33 | 749311.96 | 1004692.25 | 3 |
| 3482-34 | 749310.95 | 1004689.11 | 3 |
| 3482-35 | 749305.07 | 1004694.47 | 3 |

Seznam souřadnic (S-JTSK):

Souřadnice pro zápis do KN

| Číslo bodu | Y | X | kk |
|------------|-----------|------------|----|
| 3482-36 | 749304.06 | 1004691.33 | 3 |
| 3482-40 | 749520.95 | 1004508.53 | 3 |
| 3482-41 | 749365.73 | 1004661.42 | 3 |
| 3482-42 | 749304.40 | 1004692.40 | 3 |
| 3 | 749520.59 | 1004499.54 | 3 |
| 4 | 749518.01 | 1004501.35 | 3 |
| 5 | 749518.13 | 1004501.61 | 3 |
| 6 | 749518.65 | 1004504.85 | 3 |
| 7 | 749514.19 | 1004509.55 | 3 |
| 8 | 749490.95 | 1004532.77 | 3 |
| 9 | 749481.73 | 1004541.82 | 3 |
| 10 | 749475.68 | 1004547.88 | 3 |
| 11 | 749468.55 | 1004555.40 | 3 |
| 12 | 749459.54 | 1004564.71 | 3 |
| 13 | 749453.44 | 1004570.99 | 3 |
| 14 | 749445.98 | 1004578.27 | 3 |
| 15 | 749440.52 | 1004583.52 | 3 |
| 16 | 749439.11 | 1004585.37 | 3 |
| 17 | 749441.65 | 1004587.31 | 3 |
| 20 | 749517.81 | 1004505.73 | 3 |
| 21 | 749517.35 | 1004506.22 | 3 |
| 22 | 749440.20 | 1004586.20 | 3 |
| 23 | 749442.68 | 1004585.97 | 3 |

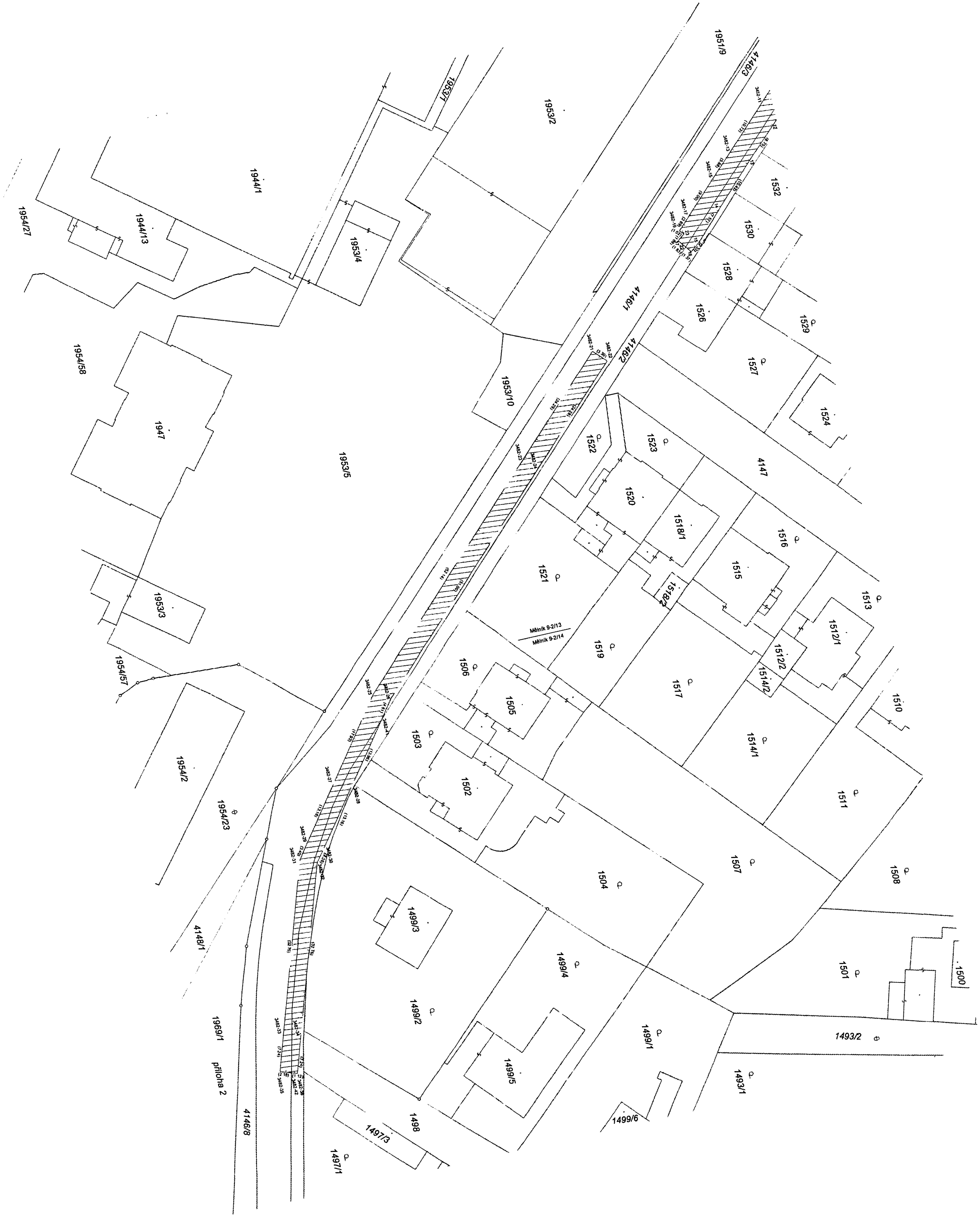



| GEOMETRICKÝ PLÁN | Geometrický plán ověřil úředně oprávněný zeměměřický inženýr | Stejnopis ověřil úředně oprávněný zeměměřický inženýr: | |
|---|--|---|--|
| <p>PRO výmazení rozsahu věcného břemene k části pozemku</p> <p>Vyhotovil: GEODEZIE-LT s.r.o. Dlouhá 33/187 41201 Litoměřice</p> <p>Číslo plánu: 3500-286/2018 Okres: Litoměřice Obec: Roudnice nad Labem Kat. území: Roudnice nad Labem Mapový list: Mělník 9-2/14, 9-2/13</p> <p><small>Dosavadním vlastníkům pozemků byla poskytnuta možnost seznámit se v terénu s průběhem navrhovaných nových hranic, které byly označeny předepsaným způsobem.</small></p> | <p>Jméno, příjmení: Ing. Stanislav Hák</p> <p>Číslo položky seznamu úředně oprávněných zeměměřických inženýrů: 736/95</p> <p>Dne: 15.10.2018 Číslo: 237/2018</p> <p>Náležitosti a přesnosti odpovídá právním předpisům</p> <p>Katastrální úřad souhlasí s očíslováním parcel</p> | <p>Jméno, příjmení: Ing. Stanislav Hák</p> <p>Číslo položky seznamu úředně oprávněných zeměměřických inženýrů: 736/95</p> <p>Dne: 18.10.2018 Číslo: 220/2018</p> <p>Tento stejnopis odpovídá geometrickému plánu v elektronické podobě uloženému v dokumentaci katastrálního úřadu.</p> <p>Ověření stejnopisu geometrického plánu v listinné podobě</p> | |
| | <p>KÚ pro Ústecký kraj KP Litoměřice Bc. Monika Cermanová 1614/2018-506 2018.10.18 06:45:00 CEST</p> | | |
| | | | |
| | | | |



Měřík 9-2/13
 Měřík 9-2/14

příloha 1



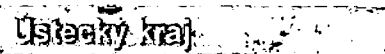


Ústecký kraj

21 02 2019 35386/2019/KUUK



KUUK/27492/2019/INF



Rada Ústeckého kraje

Usnesení

z 61. schůze Rady Ústeckého kraje - V. volební období 2016 - 2020, konané dne 13.02.2019 od 10:05 hodin do 13:15 hodin, v sídle Krajského úřadu Ústeckého kraje, Velká Hradební 3118/48, Ústí nad Labem

Usnesení č. 001/61R/2019

1.1 Zahájení - určení ověřovatelů zápisu a usnesení

Rada Ústeckého kraje po projednání

schvaluje

ověřovatele zápisu a usnesení z 61. zasedání Rady Ústeckého kraje:

Jaroslava Komínka
Mgr. Bc. Petra Šmída

Usnesení č. 002/61R/2019

2.1 Schválení programu

Rada Ústeckého kraje po projednání

schvaluje

upravený program 61. schůze Rady Ústeckého kraje v V. volebním období 2016 - 2020.

Usnesení č. 003/61R/2019

3.2 Zpráva o plnění úkolů vyplývajících z usnesení Rady Ústeckého kraje

Rada Ústeckého kraje po projednání

A) bere na vědomí

splnění úkolů vyplývajících z usnesení Rady Ústeckého kraje z V. volebního období 2016 – 2020

1. Usnesení RÚK č. 025/28R/2017 z 22.11.2017 D)2.b) Rozpočty na rok 2018 a střednědobé výhledy rozpočtu v letech 2019 – 2020 příspěvkových organizací Ústeckého kraje
2. Usnesení RÚK č. 007/33R/2018 z 24.01.2018 C)1. Informace k problematice „měkkých cílů“
3. Usnesení RÚK č. 007/34R/2018 z 07.02.2018 Poskytnutí účelově určených příspěvků zřizovatele
4. Usnesení RÚK č. 068/35R/2018 z 07.03.2018 C)2. Individuální žádost o dotaci
5. Usnesení RÚK č. 034/36R/2018 z 21.03.2018 B)2. Poskytnutí účelově určeného příspěvku

s uzavřením smlouvy o zřízení věcného břemene (č. IX/6004/2019/UL) k pozemku p.č. 37/1 druh pozemku: ostatní plocha, způsob využití: silnice, způsob ochrany: 0, obec Teplice, k.ú. Hudcov, zapsanému na LV č. 383 u Katastrálního úřadu pro Ústecký kraj, Katastrální pracoviště Teplice a komunikace III/25327 na tomto pozemku umístěnému ve prospěch oprávněného: ČEZ Distribuce a.s., Teplická 874/8, Děčín 4, PSČ 405 02, IČ 24729035. Obsahem věcného břemene bude povinnost vlastníka strpět zřízení, provozování, udržování a provádění úprav pokládka přípojky pro nové OM, p.p.č. 372/21, Teplice, Hudcov, jakož i vstup a vjezd v souvislosti se zřízením, provozováním, udržováním a prováděním úprav tohoto zařízení, a to v rozsahu dle geometrického plánu č. 753-77/2018 ze dne 24.8.2018. Věcné břemeno je zřízeno za jednorázovou úhradu v částce 4 598,- Kč včetně DPH na základě výpočtu v protokolu ze dne 20.4.2018

B) zmocňuje

ředitele Správy a údržby silnic Ústeckého kraje, příspěvkové organizace, který je statutárním orgánem této příspěvkové organizace, k podepsání smlouvy o zřízení věcného břemene, jejímž předmětem je zřízení věcného břemene uvedené dle bodu A) tohoto usnesení.

83

Usnesení č. 157/61R/2019

18.1 Nakládání s majetkem

Rada Ústeckého kraje po projednání

A) souhlasí

s uzavřením smlouvy o zřízení služebnosti inženýrské sítě (č. IX/3004/2019/LT) k pozemku p.č. 4152/1, 4146/1 druh pozemků: ostatní plocha, způsob využití: silnice, způsob ochrany: ochranné pásmo nemovité kulturní památky, obec Roudnice nad Labem, k.ú. Roudnice nad Labem zapsané na LV č. 2496 u Katastrálního úřadu pro Ústecký kraj, Katastrální pracoviště Litoměřice a komunikace č. II/246 na těchto pozemcích umístěné ve prospěch oprávněného: Severočeská vodárenská společnost a.s., Příkladová 1689, Teplice, PSČ 415 50, IČ 49099469. Obsahem věcného břemene bude povinnost vlastníka strpět zřízení, provozování, udržování a provádění úprav rekonstrukce vodovodu a kanalizace, Roudnice nad Labem, ul. Kratochvílova, jakož i vstup a vjezd v souvislosti se zřízením, provozováním, udržováním a prováděním úprav tohoto zařízení, a to v rozsahu dle geometrického plánu č. 3500-286/2018 ze dne 15.10.2018. Věcné břemeno je zřízeno za jednorázovou úhradu v částce 226 149,- Kč včetně DPH na základě výpočtu v protokolu ze dne 10.9.2018.

B) zmocňuje

ředitele Správy a údržby silnic Ústeckého kraje, příspěvkové organizace, který je statutárním orgánem této příspěvkové organizace, k podepsání smlouvy o zřízení služebnosti inženýrské sítě, jejímž předmětem je zřízení služebnosti inženýrské sítě uvedené dle bodu A) tohoto usnesení.

84

Usnesení č. 158/61R/2019

18.1 Nakládání s majetkem

Rada Ústeckého kraje po projednání

A) souhlasí

s uzavřením smlouvy o zřízení služebnosti inženýrské sítě (č. IX/2002/2019/CV) k pozemku p.č. 993/8 druh pozemku: ostatní plocha, způsob využití: silnice, způsob ochrany: 0, obec Okounov, k.ú. Okounov zapsanému na LV č. 340 u Katastrálního úřadu pro Ústecký kraj, Katastrální pracoviště Chomutov a komunikace č. III/1988 na tomto pozemku umístěnému ve prospěch oprávněného: Severočeská vodárenská společnost a.s., Příkladová 1689, Teplice,

| | | |
|---------------------------|----------------------------|---|
| bod 18.1 příloha 2.7.pdf | k usnesení č. 107/61R/2019 | smlouva |
| bod 18.1 příloha 2.9.pdf | k usnesení č. 108/61R/2019 | smlouva |
| bod 18.1 příloha 4.2.pdf | k usnesení č. 112/61R/2019 | smlouva |
| Bod 18.1 příloha 8.9.pdf | k usnesení č. 113/61R/2019 | smlouva |
| Bod 18.1 příloha 8.10.pdf | k usnesení č. 115/61R/2019 | smlouva |
| Bod 18.1 příloha 8.13.pdf | k usnesení č. 117/61R/2019 | smlouva |
| Bod 18.1 příloha 8.15.pdf | k usnesení č. 118/61R/2019 | smlouva |
| bod 18.1 příloha 11.5.pdf | k usnesení č. 130/61R/2019 | soupis majetku |
| bod 18.1 příloha 11.6.pdf | k usnesení č. 131/61R/2019 | soupis majetku |
| bod 18.1 příloha 15.1.pdf | k usnesení č. 138/61R/2019 | Smlouva č. VIII/3001/2019/LT |
| bod 18.1 příloha 15.2.pdf | k usnesení č. 139/61R/2019 | Smlouva č. VIII/3002/2019/LT |
| bod 18.1 příloha 15.3.pdf | k usnesení č. 140/61R/2019 | Smlouva č. VIII/3004/2019/LT |
| bod 18.1 příloha 14.1.pdf | k usnesení č. 165/61R/2019 | Sumarizace PS k 31.12.2018 |
| Bod 18.2 příloha 1.pdf | k usnesení č. 167/61R/2019 | dodatek č. 77 |
| bod 21.6 příloha 1.pdf | k usnesení č. 186/61R/2019 | Akční plán Smart Region Ústecký kraj 2019 |

| | jméno | podpis | datum |
|--|-----------------------|--------|-------------|
| hejman/ka Ústeckého kraje nebo jeho/její náměstek | MILDRICH BUBENÍČEK | | 10. 2. 2019 |
| ověřovací | J. KOPINEK | | 10. 2. 2019 |
| ověřovací | Ngw P. SMID | | 19. 2. 2019 |
| zapisovatel | R. MAČNICKÁ | | 28. 2. 2019 |
| zapisovatel | D. JASKUVA | | 18. 2. 2019 |



Podle ověřovací listiny [redacted]
při č. vidimace [redacted] 20. 19 [redacted]
tento/tato [redacted] částec [redacted]
obsahující [redacted]
souhlasí doslovně s [redacted]
ověřovací [redacted]
dokumentu [redacted]
vyhotovení [redacted]
obsahující [redacted]
Listina, z níž je vidimováno [redacted]
prvek, jenž je součástí ot [redacted]



V Ústí nad Labem dne [redacted]

Miros [redacted]
Jméno [redacted]