

Příloha k nájemní smlouvě č. 159N09/38

Sedlák Viktor

Variabilní symbol: 15910938

Uzavřeno: 21.10.2009

Roční nájem:

Datum tisku: 17.6.2015

Účinná od: 1.11.2009

170 457 Kč

Katastr	Parcela	/	Díl	Skup.	Kultura	Číslo LV	Cena za ha [Kč]	Výměra [m ²]	%	Nájem [Kč]
Býčkovice										
	669	1	0	2	2	10 002	114 700	22 231	2,2	5 609,77
	742	0	0	2	2	10 002	114 700	1 475	2,2	372,20
								23 706		5 981,97
Ploskovice										
	229	2	0	2	7	10 002	128 100	3 253	2,2	916,76
části	232	3	0	2	2	10 002	5 000	2 733	100,0	1 366,50
části	266	0	0	2	2	10 002	5 000	414	100,0	207,00
								6 400		2 490,26
Trnovany u Litoměřic										
	86	1	0	2	2	10 002	68 900	7 720	2,2	1 170,20
	86	2	0	2	2	10 002	68 900	73 890	2,2	11 200,25
	119	8	0	2	2	10 002	68 900	6 872	2,2	1 041,66
	119	13	0	2	2	10 002	68 900	12 577	2,2	1 906,42
	163	1	0	2	2	10 002	68 900	287 407	2,2	43 565,15
	163	13	0	2	2	10 002	68 900	24 227	2,2	3 672,33
	205	5	0	2	7	10 002	68 900	3 348	2,2	507,49
	215	2	0	2	2	10 002	68 900	8 893	2,2	1 348,00
	215	3	0	2	2	10 002	68 900	14 699	2,2	2 228,07
	215	11	0	2	2	10 002	68 900	1 473	2,2	223,28
								441 106		66 862,85
Třeboutice										
	215	3	0	2	2	10 002	69 600	8 779	2,2	1 344,24
	215	4	0	2	2	10 002	69 600	1 332	2,2	203,96
	215	5	0	2	2	10 002	69 600	1 172	2,2	179,46
	216	0	0	2	2	10 002	69 600	5 233	2,2	801,28
	217	0	0	2	2	10 002	69 600	5 341	2,2	817,81
	218	0	0	2	2	10 002	69 600	5 341	2,2	817,81
	267	0	0	2	2	10 002	69 600	209	2,2	32,00
	340	14	0	2	2	10 002	69 600	51	2,2	7,81
	340	15	0	2	2	10 002	69 600	5	2,2	0,77
	340	16	0	2	2	10 002	69 600	1 295	2,2	198,29
	343	3	0	2	2	10 002	69 600	329	2,2	50,38
	345	3	0	2	2	10 002	69 600	164	2,2	25,11
	346	2	0	2	2	10 002	69 600	153	2,2	23,43
	347	2	0	2	2	10 002	69 600	165	2,2	25,26
	348	2	0	2	2	10 002	69 600	139	2,2	21,28
	409	0	0	2	2	10 002	69 600	4 334	2,2	663,62
								34 042		5 212,51
Velký Újezd u Litoměřic										
	140	1	0	2	2	10 002	65 600	39 235	2,2	5 662,40
	141	2	0	2	14	10 002	5 000	108	100,0	54,00




Příloha k nájemní smlouvě č. 159N09/38

Sedlák Viktor

Variabilní symbol: 15910938

Uzavřeno: 21.10.2009

Roční nájem:

Datum tisku: 17.6.2015

Účinná od: 1.11.2009

170 457 Kč

Katastr	Parcela	/	Díl	Skup.	Kultura	Číslo LV	Cena za ha [Kč]	Výměra [m2]	%	Nájem [Kč]
	146	0	0	2	2	10 002	65 600	719	2,2	103,77
	147	0	0	2	2	10 002	65 600	252	2,2	36,37
	152	1	0	2	2	10 002	65 600	64 182	2,2	9 262,75
	153	10	0	2	2	10 002	65 600	87 016	2,2	12 558,15
	167	16	0	2	2	10 002	65 600	736	2,2	106,22
	167	18	0	2	2	10 002	65 600	40 393	2,2	5 829,52
	167	19	0	2	2	10 002	65 600	63 163	2,2	9 115,68
	167	36	0	2	2	10 002	65 600	2 966	2,2	428,05
	167	44	0	2	2	10 002	65 600	3 102	2,2	447,68
	168	3	0	2	2	10 002	65 600	4 876	2,2	703,70
	175	2	0	2	2	10 002	65 600	11 566	2,2	1 669,21
	179	1	0	2	2	10 002	65 600	33 195	2,2	4 790,70
	180	0	0	2	7	10 002	65 600	881	2,2	127,15
	181	0	0	2	2	10 002	65 600	81 471	2,2	11 757,89
	194	1	0	2	2	10 002	65 600	14 877	2,2	2 147,05
	197	1	0	2	2	10 002	65 600	12 990	2,2	1 874,72
	200	4	0	2	2	10 002	65 600	90 631	2,2	13 079,87
	204	1	0	2	2	10 002	65 600	21 455	2,2	3 096,39
	204	3	0	2	2	10 002	65 600	421	2,2	60,76
	204	4	0	2	2	10 002	65 600	1 280	2,2	184,73
část	212	1	0	2	2	10 002	65 600	5 942	2,2	857,55
	212	2	0	2	2	10 002	65 600	1 457	2,2	210,27
	240	0	0	2	2	10 002	65 600	38 014	2,2	5 486,18
	383	0	0	2	2	10 002	65 600	1 791	2,2	258,48
							622 719			89 909,24
CELKEM:							1 127 973			170 457 Kč



Sp. č. 2015/13

Toto rozhodnutí nabylo právní moci

dne 13. 1. 2015

Státní pozemkový úřad
KPÚ pro Ústecký kraj

Státní pozemkový úřad
Krajský pozemkový úřad pro Ústecký kraj
Husitská 1071/2, 415 01 Teplice

dne 19. 1. 2015 podpis*paclova*.....

Spisová značka.: 1RP14444/2013-508102/V426

Č.j.: SPU 016040/2015/508102/Pc
(256390/2013/508338/R5741)

SPU 016040/2015/508102/Pc



000240630526

Vyřizuje: Ivana Páclová
Telefon: 727956848
E-mail: i.paclova@spucr.cz
ID DS: z49per3

V Teplicích dne: 13. 1. 2015

ROZHODNUTÍ

dle ust. § 9 odst. 6 zákona č. 428/2012 Sb., o majetkovém vyrovnání s církvemi a náboženskými společnostmi a o změně některých zákonů, v platném znění, dále jen zákon o majetkovém vyrovnání s církvemi.

Státní pozemkový úřad, Krajský pozemkový úřad pro Ústecký kraj, dále též jen „Státní pozemkový úřad“ jako věcně a místně příslušný správní orgán dle § 22 odst. 9 zákona č. 503/2012 Sb., o Státním pozemkovém úřadu a o změně některých souvisejících zákonů a dle ust. § 10 a 11 odst. 1 písm. b) zákona č. 500/2004 Sb., správní řád, v platném znění, v souladu se zněním ust. § 2 písm. b), § 3 písm. b), § 4 písm. a) a § 5 písm. a) zákona o majetkovém vyrovnání s církvemi **r o z h o d l** takto:

vydává

oprávněné osobě – České dominikánské provincii, IČ 00408379 tyto zemědělské nemovitosti:

a) v katastrálním území Zahořany u Litoměřic, obec Křešice:

parcela dle katastru nemovitostí (KN)	výměra v m ²	parcela dle pozemkové knihy (PK)
791/1 orná půda	3397	791/1
791/2 orná půda	4334	791/2

b) v katastrálním území Býčkovice, obec Křešice:

parcela dle katastru nemovitostí (KN)	výměra v m ²	parcela dle pozemkové knihy (PK)
520/1 orná půda	95012	520/1
521/2 orná půda	8027	521/2

Účastníky řízení jsou dle ust. § 9 odst. 6 zákona o majetkovém vyrovnání s církvemi:

Oprávněná osoba:

Česká dominikánská provincie

IČ: 00408379

sídlo: Husova 234/8, 110 00 Praha 1 – Staré Město

Povinná osoba:

Česká republika – Státní pozemkový úřad

IČ: 01312774,

sídlo: Husinecká 1024/11a, 130 00 Praha 3

Na základě tohoto rozhodnutí zapíše se nemovitosti uvedené ve výroku tohoto rozhodnutí pod body a) a b) do vlastnictví oprávněné osoby: Česká dominikánská provincie, IČ: 00408379, Husova 234/8, 110 00 Praha 1 – Staré Město.

O d ů v o d n ě n í

Oprávněná osoba v souladu s ust. § 9 odst. 1 zákona o majetkovém vyrovnání s církvemi vyzvala Výzvou ze dne 19. 6. 2013, čj. SP-80/2013-RE povinnou osobu k vydání zemědělských nemovitostí v k. ú. Velký Újezd, Býčkovice, Soběnice a Zahořany. V souladu s ust. § 9 odst. 1 zákona o majetkovém vyrovnání s církvemi zaslala povinná osoba kopii této výzvy správnímu orgánu. Výzva je vedena u správního orgánu v programu CIS pod č. 1000426.

Správní orgán obdržel dne 9. 1. 2014 Návrh na zahájení řízení o vydání zemědělských nemovitostí čj. SP-1/2014 RE, kde mimo jinými, byly požadovány i nemovitosti uvedené ve výroku tohoto rozhodnutí. Návrh byl podán Českou dominikánskou provincií, IČ 00408379, zastoupenou provinciálem Tomášem Mohelníkem, ThD., jako oprávněnou osobou dle ust. § 3 písm. b) zákona o majetkovém vyrovnání s církvemi. Jako povinná osoba dle ust. § 4 odst. a) zákona o majetkovém vyrovnání s církvemi a tedy jako další účastník řízení byla v návrhu uvedena Česká republika – Státní pozemkový úřad.

Správní orgán před vydáním tohoto rozhodnutí na základě listin, jež má ve správním spise k dispozici, došel k následujícím zjištěním a závěrům.

Skutečnost, že jde v případě požadovaných nemovitostí, uvedených ve výroku tohoto rozhodnutí (původně označených dle PK jako 791/1 a 791/2 v k.ú. Zahořany a dle PK 520/1 a

521/2 v k.ú. Býčkovice), o původní majetek registrovaných církví a náboženských společností, je doložena zápisem ze dne 13. 11. 1657 ve vložce č. 259 desk zemských – Statek Újezd Velký, kde je uvedeno, že vlastníkem zde zapsaných nemovitostí je Leitmeritzer Dominicaner Ordens Kloster cum onere funadationis.

Z potvrzení Konference vyšších představených mužských řeholí v České republice ze dne 12. 3. 2013, čj. 47/2013 vyplývá, že právnická osoba Česká dominikánská provincie je právním nástupcem po církevní osobě Dominikánský klášter Litoměřice, který byl mimo jinými historicky označován jako Leitmeritzer Dominicaner Ordens Kloster cum onere funadationis.

Česká dominikánská provincie je dle výpisu z Rejstříku evidovaných právnických osob Ministerstva kultury ze dne 14. 1. 2013, čj. MK 2684/2013 OC, oprávněnou osobou dle ust. § 3 písm. b) zákona o majetkovém vyrovnání s církvemi (právnická osoba zřízená nebo založená jako součást registrované církve a náboženské společnosti), konkrétně právníkou osobou zřízenou jako součást Církve římskokatolické, IČ 73632848.

V případě doložení majetkové křivdy v rozhodném období (tj. v období od 25. 2. 1948 do 1. 1. 1990) bylo zjištěno, že k přechodu parcel PK 791/1 a 791/2 v k.ú. Zahořany z vlastnictví oprávněné osoby do vlastnictví Československého státu došlo na základě zákona č. 142/1947 Sb., o revizi první pozemkové reformy, o čemž svědčí jednak Rozhodnutí min. zemědělství ze dne 21. 6. 1948, čj. 57.618/48-IX/R-12, jímž došlo pod bodem I. ke zrušení Rozhodnutí bývalého státního pozemkového úřadu ze dne 24. 1. 1925, čj. 5599/25-I/2, pokud jím byly propuštěny ze záboru nemovitosti přesahující výměru stanovenou v § 2 záb. zákona, t.j. 150 ha zemědělské a 100 ha půdy jiné, tím se staly tyto nemovitosti opět zabranými a předmětem rozhodování dle zákona č. 142/1947 Sb. a pod bodem II. k vyvlastnění podle § 1 odst. 3 zákona č. 142/1947 Sb. nemovitostí, které byly Rozhodnutím čj. 5599/25-I/2 propuštěny ze záboru podle § 11, věty první záborového zákona, a to pokud jde o část přesahující výměru 50 ha, která se vlastníkově ponechává. Dále o tomto faktu svědčí Zápis v knihovní vložce č. 259 desk zemských – Statek Újezd Velký ze dne 1. 12. 1948 pod čd. 2550, kdy k Oznámení min. zemědělství ze dne 24. 6. 1948, čj. 72289/48.IX/R31 poznamenává se, dle § 3 zák. č. 329/20 Sb. ve znění zák. č. 220/22 Sb. a dle § 17 zák. 142/47 Sb., u pozemků zde zapsaných zamýšlené převzetí a dle § 7 vlád. nař. čís. 194/47 revize. Současně tímto oznámením byla dána vlastníku – osobám hospodařícím podle článku III zákona ze dne 21. 3. 1948, č. 44 Sb., výpověď z hospodaření ke dni 1. 10. 1948. Dále o tomto faktu svědčí Soupisy A + B + C pozemkového majetku podléhajícího revizi dle zákona č. 142/1947 Sb. ze dne 30. 4. 1948.

V případě parcel PK 520/1 a 521/2 v k.ú. Býčkovice došel správní orgán k závěru, že přešly z vlastnictví oprávněné osoby do vlastnictví Československého státu na základě zákona č. 46/48 Sb., o nové pozemkové reformě, a to Výměrem o výkupu ze dne 29. 11. 1949, zn. 611-28/11-1949-Do. Zápis v knihovní vložce č. 259 desk zemských byl proveden dne 18. 6. 1951 pod čd. 1275.

Na základě Výnosu ministerstva spravedlnosti ze dne 18. 12. 1950 čj. 6648/50-17/I došlo, mimo jinými, k odepsání dotčených parcel pro k.ú. Býčkovice a Zahořany z knihovní vložky č. 259 desk zemských do knihovní vložky č. 339 pro k.ú. Býčkovice a do knihovní vložky č. 410 pro k.ú. Zahořany. Zápis v knihovní vložce č. 259 desk zemských byl proveden dne 12. 9. 1955, pod čd. 68809.

Oprávněná osoba ve své výzvě k vydání zemědělských nemovitostí ze dne 19. 6. 2013, zn. SP-80/2013-RE prohlásila, že jí ani jejímu právnímu předchůdci za tyto vyvlastněné

nemovitosti nikdy nebyla vyplacena náhrada, neboť jako součást Církve římskokatolické byla považována komunistickým režimem za nepřítele č. 1.



Z výše uvedeného je patrné, že oprávněná osoba prokázala skutečnosti vedoucí v rozhodném období k majetkové křivdě dle ust. § 5 písm. a) zákona o majetkovém vyrovnání s církvemi, a to na základě zákonů č. 142/1947 Sb. a č. 46/1948 Sb.

Vydávané nemovitosti jsou v současné době zapsány na listu vlastnictví č. 10002 – Česká republika – Státní pozemkový úřad.

V rámci správního řízení nebyly shledány překážky k vydání věci ve smyslu ust. § 8 odst. 1 písm. a) – h) zákona o majetkovém vyrovnání s církvemi.

S ohledem na výše uvedené skutečnosti rozhodl správní orgán tak, jak je uvedeno ve výroku tohoto rozhodnutí.

Poučení o opravném prostředku

Proti tomuto rozhodnutí se dle ust. § 9 odst. 8 zákona o majetkovém vyrovnání s církvemi nelze odvolat. Dle ust. § 9 odst. 10 tohoto zákona může být tato věc projednána v řízení podle části páté občanského soudního řádu. K řízení je v prvním stupni příslušný krajský soud. Žaloba musí být dle ust. § 247 odst. 1 občanského soudního řádu podána ve lhůtě dvou měsíců od doručení tohoto rozhodnutí.

Ing. Martin Vrba
ředitel
Krajského pozemkového úřadu
pro Ústecký kraj



Rozdělovník:

1. Oprávněná osoba: Česká dominikánská provincie, Husova 234/8, 110 00 Praha 1 – Staré Město - jako účastník řízení
2. Povinná osoba: ČR – Státní pozemkový úřad, Krajský pozemkový úřad pro Ústecký kraj, Husitská 1071/2, 415 01 Teplice - jako účastník řízení
3. Krajský pozemkový úřad pro Ústecký kraj - zde (2x)
4. Po nabytí právní moci pro oprávněnou osobu ke vkladu do katastru nemovitostí (2x)



POSOBKA LT

6200138
313205/38

Toto rozhodnutí nabylo právní moci

dne 5. 2. 2015

Státní pozemkový úřad
KPU pro Ústecký kraj

dne 9. 2. 2015 podpis

Státní pozemkový úřad**Krajský pozemkový úřad pro Ústecký kraj**

Husitská 1071/2, 415 01 Teplice

Spisová značka: SP13953/2014-508204/V1736
(415152/2013/508338/D4596)

SPU 019678/2015



000240977100

Č.j.: SPU 019678/2015
(415152/2013/508338/D/R5777)Vyřizuje: Ing. Miroslava Mecerová
Telefon: 727956771
E-mail: m.mecerova@spucr.cz
ID DS: z49per3

V Teplicích dne: 14. 1. 2015

ROZHODNUTÍ

dle ust. § 9 odst. 3 zákona č. 428/2012 Sb., o majetkovém vyrovnání s církvemi a náboženskými společnostmi a o změně některých zákonů, v platném znění, dále jen zákon o majetkovém vyrovnání s církvemi.

Státní pozemkový úřad, Krajský pozemkový úřad pro Ústecký kraj, dále též jen „Státní pozemkový úřad“ jako věcně a místně příslušný správní orgán dle ust. § 22 odst. 9 zákona č. 503/2012 Sb., o Státním pozemkovém úřadu a o změně některých souvisejících zákonů a dle ust. § 10 a 11 odst. 1 písm. b) zákona č. 500/2004 Sb., správní řád, v platném znění, a v souladu s ust. § 2 písm. b), § 3 písm. b), § 4 písm. a), § 5 písm. a) zákona o majetkovém vyrovnání s církvemi **r o z h o d l** takto:

Schvaluje „Dohodu mezi oprávněnou osobou a povinnou osobou o vydání zemědělské nemovitosti“ v k. ú. **Těchobuzice a Zahořany u Litoměřic**, č.j. SPU 004127/2015, uzavřenou dne **5. 1. 2015** mezi Českou republikou – Státním pozemkovým úřadem, IČ 1312774, zastoupeným Ing. Martinem Vrbou, ředitelem Krajského pozemkového úřadu pro Ústecký kraj, jako povinnou osobou dle ust. § 4 písm. a) zákona o majetkovém vyrovnání s církvemi na straně jedné, a **Římskokatolickou farností Býčkovice**, IČ 62769774, zastoupenou na základě plné moci Biskupstvím litoměřickým, zastoupeným P.ThLic. Stanislavem Příbylem, Th.D., CSsR, generálním vikářem, jako oprávněnou osobou dle ust. § 3 písm. b) zákona o majetkovém vyrovnání s církvemi na straně druhé.

Tato dohoda je nedílnou součástí tohoto rozhodnutí.

Účastníky řízení jsou dle ust. § 9 odst. 3 zákona o majetkovém vyrovnání s církvemi:

Oprávněná osoba:

Římskokatolická farnost Býčkovice

IČ: 62769774

sídlo: Býčkovice čp. 1, 412 01 Býčkovice

Povinná osoba:

Česká republika – Státní pozemkový úřad

IČ: 01312774

sídlo: Husinecká 1024/11a, 130 00 Praha 3

O d ů v o d n ě n í

Oprávněná osoba vyzvala, v souladu s ust. § 9 odst. 1 zákona o majetkovém vyrovnání s církvemi, výzvou ze dne 16. 10. 2013 povinnou osobu k vydání přesně specifikovaných zemědělských nemovitostí. V souladu s ust. § 9 odst. 1 zákona o majetkovém vyrovnání s církvemi zaslala povinná osoba kopii této výzvy správnímu orgánu. Tato výzva je evidována u správního orgánu v programu CIS pod číslem 1001736.

Správní orgán obdržel dne 6. 1. 2015 žádost o schválení Dohody, uzavřené mezi oprávněnou osobou a povinnou osobou o vydání zemědělských nemovitostí v k. ú. Těchobuzice - Zahořany u Litoměřic, pod č.j. SPU 004127/2015, sepsané dne 5. 1. 2015 mezi Českou republikou – Státním pozemkovým úřadem, IČ 1312774, zastoupeným Ing. Martinem Vrbou, ředitelem Krajského pozemkového úřadu pro Ústecký kraj, jako povinnou osobou dle ust. § 4 písm. a) zákona o majetkovém vyrovnání s církvemi na straně jedné, a Římskokatolickou farností Býčkovice, zastoupenou Biskupstvím litoměřickým, IČ 00445126, zastoupeným P.ThLic. Stanislavem Příbylem, Th.D., CSsR, generálním vikářem, jako oprávněnou osobou dle ust. § 3 písm. b) zákona o majetkovém vyrovnání s církvemi na straně druhé.

Správní orgán před vydáním tohoto rozhodnutí na základě listin, jež má ve správním spise k dispozici, došel k následujícím zjištěním a závěrům.

Skutečnost, že jde v případě parcely uvedené v Dohodě ze dne 5. 1. 2015 - dle PK se jednalo o původní parcely 292/1, 292/2, 292/3, 292/4, 303/1, 303/2, 303/3, 303/4, 303/5, 303/6 a 303/7 v k.ú. Těchobuzice a 734 v k.ú. Zahořany u Litoměřic - o původní majetek registrovaných církví a náboženských společností, je doložena oprávněnou osobou kopií knihovní vložky č. 36 pozemkové knihy pro k.ú. Býčkovice, kde je uveden vlastník Fara v Býčkovicích. Zápis byl proveden v oddílu B v položce 1 podle protokolu ze dne 28.4.1879. V k.ú. Zahořany u Litoměřic je tato skutečnost doložena kopií knihovní vložky č. 82, vlastník Katolický kostel v Býčkovicích, zápis dle protokolu ze dne 21. 7. 1880.

Na základě Rozhodnutí Biskupství litoměřického o sloučení církevních právnických osob dle kán. 121 CIC čj. 4067/2009 ze dne 27. 3. 2009 došlo ke sloučení církevních právnických osob Fary v Býčkovicích a Katolického kostela v Býčkovicích s církevní právnickou osobou s názvem Římskokatolická farnost Býčkovice, a to ke dni 1. 4. 2009.

Římskokatolická farnost Býčkovice je dle výpisu z Rejstříku evidovaných právnických osob Ministerstva kultury ze dne 28. 6. 2012, čj. MK 42225/2012 OC, oprávněnou osobou dle ust. § 3 písm. b) zákona o majetkovém vyrovnání s církvemi (právnická osoba zřízená nebo založená jako součást registrované církve a náboženské společnosti), konkrétně právnickou osobou zřízenou jako součást Biskupství litoměřického, IČ 00445126.

V případě doložení majetkové křivdy dle ust. § 5 písm. a) – k) zákona o majetkovém vyrovnání s církvemi, a to v rozhodném období (tj. v období od 25. 2. 1948 do 1. 1. 1990), došel správní orgán k závěru, že nemovitosti v k.ú. Těchobuzice a Zahořany přešly z vlastnictví oprávněné osoby do vlastnictví Československého státu na základě Výkupových výměrů ONV v Litoměřicích ze dne 7. 7. 1950, zn. 611-7.6.1950-Bý. a ze dne 18. 7. 1950 čj. 611-8/6-50-Bý., vydaných dle zákona č. 46/1948 Sb., o nové pozemkové reformě.

Oprávněná osoba v dohodě ze dne 5. 1. 2015, čj. SPU 004127/2015, prohlásila, že ona ani její právní předchůdce neobdrželi žádnou náhradu za pozemky uvedené v bodě II této dohody.

Parcely dle KN č. 292/1, 292/8, 292/9 a 292/10 v k.ú. Těchobuzice jsou vedeny v kultuře ovocný sad, parcely KN č. 308/4, 308/5, 308/6, 308/7, 308/8, 308/9 a 308/10 v k.ú. Těchobuzice a č. 734 v k.ú. Zahořany u Litoměřic v kultuře orná půda. V současné době jsou zapsány na listu vlastnictví č. 10002 – Česká republika – Státní pozemkový úřad, vedeném Katastrálním úřadem pro Ústecký kraj, Katastrální pracoviště Litoměřice.


V rámci správního řízení nebyly shledány překážky k vydání věci ve smyslu ust. § 8 odst. 1 písm. a) – h) zákona o majetkovém vyrovnání s církvemi.

Státní pozemkový úřad po posouzení shora uvedené dohody o všech dostupných dokladech rozhodl ve správním řízení dle ust. § 9 odst. 3 zákona o majetkovém vyrovnání s církvemi, o schválení dohody, jak je uvedeno ve výroku tohoto rozhodnutí.

Poučení o odvolání

Do tohoto rozhodnutí může podat účastník řízení odvolání ve lhůtě 15-ti dní ode dne jeho doručení u správního orgánu, který napadené rozhodnutí vydal. Odvolací řízení se řídí ustanoveními § 81 a násl. zákona č. 500/2004 Sb., správní řád, v platném znění. Dle ust. § 2 odst. 4 zákona č. 503/2012 Sb., o Státním pozemkovém úřadu a o změně některých souvisejících zákonů, je odvolacím orgánem proti rozhodnutí krajského pozemkového úřadu ústředí Státního pozemkového úřadu.

Ing. Martin Vrba
ředitel Krajského pozemkového úřadu pro
Ústecký kraj



Příloha:

1. Dohoda mezi oprávněnou osobou a povinnou osobou o vydání zemědělských nemovitostí č.j. SPU 004127/2015, uzavřená dne 5. 1. 2015 - jako nedílná součást rozhodnutí

Rozdělovník:

1. Oprávněná osoba: Římskokatolická farnost Býčkovice - zastoupena Biskupstvím litoměřickým, Dómské náměstí 1/1, 412 01 Litoměřice – jako účastník řízení
2. Povinná osoba: ČR – Státní pozemkový úřad, Krajský pozemkový úřad pro Ústecký kraj, Husitská 1071/2, 415 01 Teplice - jako účastník řízení
3. Krajský pozemkový úřad pro Ústecký kraj - zde (2x)
4. Státní pozemkový úřad, Krajský pozemkový úřad pro Ústecký kraj, Pobočka Litoměřice
5. Po nabytí právní moci pro oprávněnou osobu ke vkladu do katastru nemovitostí



Česká republika - Státní pozemkový úřad

Sídlo: Husinecká 1024/11a, 130 00 Praha 3, IČ: 01312774, DIČ: CZ1312774

zastoupený: Ing. Martinem Vrbou, ředitelem Krajského pozemkového úřadu pro Ústecký kraj
adresa: Husitská 2, 415 02 Teplice

jako **povinná osoba** podle ust. § 4 písm. a) zákona č. 428/2012 Sb., o majetkovém vyrovnání s církvemi a náboženskými společnostmi a o změně některých zákonů v platném znění a ust. § 22 odst. 1 zákona č. 503/2012 Sb. o Státním pozemkovém úřadu a o změně některých souvisejících zákonů, ve znění pozdějších předpisů, dále jen „**povinná osoba**“ na straně jedné

a

Římskokatolická farnost Býčkovice

Sídlo: Býčkovice, 412 01 Býčkovice

Datum registrace: 1. 7. 1994

Číslo registrace: 8/1-03-086/1994

IČ: 62769774

Zastoupená: Biskupstvím litoměřickým, Dómské náměstí 1/1, 412 01 Litoměřice, které zastupuje P. ThLic. Stanislav Příbyl, Th.D., CSsR, generální vikář, na základě plné moci ze dne 10. 1. 2014. Plná moc tvoří nedílnou součást této dohody a je uvedena v příloze č. 1 k této dohodě.

jako **oprávněná osoba** podle ust. § 3 písm. b) zákona č. 428/2012 Sb., o majetkovém vyrovnání s církvemi a náboženskými společnostmi a o změně některých zákonů v platném znění a ust. § 22 odst. 1 zákona č. 503/2012 Sb. o Státním pozemkovém úřadu a o změně některých souvisejících zákonů, ve znění pozdějších předpisů, dále jen „**oprávněná osoba**“ na straně druhé

u z a v í r a j í

podle ust. § 6 zákona č. 428/2012 Sb., o majetkovém vyrovnání s církvemi a náboženskými společnostmi a o změně některých zákonů, v platném znění (dále jen zákon) a ve smyslu ustanovení § 9 odst. 2 uvedeného zákona

**DOHODU O VYDÁNÍ ZEMĚDĚLSKÉ NEMOVITOSTI
415152/2013/508338/D4596**

I.

Oprávněná osoba doložila právní důvod k vydání věci a prokázala skutečnosti vedoucí k majetkové křivdě dle ust. § 5 písm. a) doklady podle § 9 odst. 1 zákona a povinná osoba tuto skutečnost uznává. Oprávněná osoba v této dohodě uvedená, uplatnila svůj nárok výzvou ze dne 16. 10. 2013, evidovanou na Krajském pozemkovém úřadě pro Ústecký kraj, pobočka Litoměřice pod číslem jednacím 415152/2013. V programu CIS je výzva evidována pod číslem: 1001736

Z doložené dokumentace vyplývá, že výzva oprávněné osoby je v souladu se zákonem. Tato dokumentace je založena ve spise vedeném povinnou osobou jako závazný podklad pro vypracovanou dohodu.

II.

Povinná osoba vydává výše uvedené oprávněné osobě touto dohodou následující nemovité věci, vedené Katastrálním úřadem pro Ústecký kraj, katastrálním pracovištěm Litoměřice na listu vlastnictví 10002 pro níže uvedené katastrální území:

Těchobuzice a obec Ploskovice

Parc. č. KN	druh pozemku	výměra [m²]
292/1	ovocný sad	12589
292/9	ovocný sad	1949
292/8	ovocný sad	3782
308/6	orná půda	2491
308/7	orná půda	1291
308/4	orná půda	1975
308/5	orná půda	1895
308/8	orná půda	1889
292/10	ovocný sad	4105
308/9	orná půda	3812
308/10	orná půda	2699

Zahořany u Litoměřic a obec Křešice

Parc. č. KN	druh pozemku	výměra [m²]
734	orná půda	4406

Porovnání stavu PK s KN je založeno ve spise vedeném povinnou osobou jako závazný podklad pro vypracovanou dohodu.

III.

Oprávněná osoba prohlašuje, že ona ani její právní předchůdce nikdy neobdržela žádnou náhradu za pozemky uvedené v článku II. této dohody ve smyslu ust. § 5 písm. a) zákona, a že ani jí resp. jejímu právnímu předchůdci nebyla vyplacena náhrada ve smyslu ust. § 5 písm. i) zákona za pozemky uvedené v článku II. této dohody.

IV.

Povinná osoba vydává nemovité věci uvedené v článku II., které náležely do původního majetku oprávněné osoby či jejích právních předchůdců, osobě oprávněné, která je do svého vlastnictví přijímá. Předávané nemovité věci, jsou ke dni podpisu dohody ve stavu, ve kterém se nacházely ke dni doručení výzvy k vydání nemovitých věcí.

Na vydávaných pozemcích může být umístěno vedení a/nebo zařízení veřejné technické infrastruktury, k nimž existují oprávnění, jakož i omezení užívání pozemků vzniklá podle předchozích právních úprav, která se nezapisovala do pozemkových knih, evidence nemovitostí ani katastru nemovitostí. Tato omezení a oprávnění přecházejí na nabyvatele pozemků.

Na oprávněnou osobu nepřecházejí s věcmi vydávanými touto dohodou žádné dluhy.

V.

Tato dohoda o vydání nemovitých věcí podléhá schválení Státním pozemkovým úřadem ve správním řízení v souladu s ust. § 9 odst. 3) zákona. Vlastnické právo k věcem uvedených v článku II. této dohody, jakož i veškerá práva a povinnosti spojená s vlastnictvím těchto věcí přecházejí na oprávněnou osobu nabytím právní moci rozhodnutí příslušného pozemkového úřadu. Smluvní strany se dohodly, že tuto dohodu v pěti stejnopisech zašle povinná osoba bez zbytečného odkladu, po jejím podpisu ze strany povinné osoby, ke schválení příslušnému krajskému pozemkovému úřadu a bude o tom zaslání informovat neprodleně oprávněnou osobu.

VI.

Po nabytí právní moci rozhodnutí Krajského pozemkového úřadu pro Ústecký kraj o schválení dohody o vydání nemovitých věcí se na Katastrálním úřadu pro Ústecký kraj, katastrálním pracovišti Litoměřice v katastru nemovitostí zapíše do vlastnictví oprávněné osoby nemovité věci uvedené v článku II. této dohody.

VII.

Smluvní strany se dohodly, že návrh na zápis vlastnického práva nemovitých věcí uvedených v článku II. této dohody podá na příslušný katastrální úřad oprávněná osoba. Smluvní strany se zavazují, že v případě, kdy katastrální úřad bude pro povolení vkladu vlastnického práva ve prospěch oprávněné osoby vyžadovat jakoukoli součinnost smluvních stran této dohody, že ji bezodkladně poskytnou.

VIII.

Na základě předávacího protokolu podepsaného oběma smluvními stranami dohody převezme oprávněná osoba od povinné osoby veškerou dokumentaci vztahující se k vydávaným věcem, bez zbytečného odkladu. Oprávněná osoba při podpisu dohody obdržela kopie níže uvedených nájemních smluv, včetně dodatků:



Katastrální území: Těchobuzice

Parcela KN	č. nájemní sml.	datum uzavření	nájemce
292/1	313N05/38	25. 11. 2005	SEMPRA LITOMĚŘICE s.r.o.
292/9	313N05/38	25. 11. 2005	SEMPRA LITOMĚŘICE s.r.o.
292/8	313N05/38	25. 11. 2005	SEMPRA LITOMĚŘICE s.r.o.
308/6	6N00/38	30. 12. 1999	PRODUKTA s. r .o
308/7	6N00/38	30. 12. 1999	PRODUKTA s. r .o
308/4	6N00/38	30. 12. 1999	PRODUKTA s. r .o
308/5	6N00/38	30. 12. 1999	PRODUKTA s. r .o
308/8	6N00/38	30. 12. 1999	PRODUKTA s. r .o
292/10	313N05/38	25. 11. 2005	SEMPRA LITOMĚŘICE s.r.o.
308/9	6N00/38	30. 12. 1999	PRODUKTA s. r .o
308/10	6N00/38	30. 12. 1999	PRODUKTA s. r .o

Katastrální území: Zahořany u Litoměřic

Parcela KN	č. nájemní sml.	datum uzavření	nájemce
734	159N09/38	21. 10. 2009	Sedlák Viktor
	34M04/38	03. 03. 2004	HS Velký Újezd

IX.

Tato dohoda se vyhotovuje v 6 (šesti) originálech. Jeden originál náleží oprávněné osobě, druhý originál náleží povinné osobě. Čtyři originální vyhotovení zašle povinná osoba v souladu s ustanovením článku IV. této dohody ke schválení příslušnému krajskému pozemkovému úřadu. Po vydání rozhodnutí krajského pozemkového úřadu (dále jen rozhodující orgán) o schválení dohody se dohoda stane součástí tohoto rozhodnutí. Rozhodující orgán ponechá jeden originál dohody včetně rozhodnutí o jejím schválení ve svém správním spise. Druhý originál dohody jako součást rozhodnutí zašle rozhodující orgán povinné osobě. Třetí a čtvrtý originál dohody jako součást rozhodnutí zašle rozhodující orgán osobě oprávněné.

X.

Účastníci dohodu přečetli a prohlašují, že tato dohoda je jejich shodnou, souhlasnou a svobodnou vůlí a tuto skutečnost stvrzují vlastnoručními podpisy. Podpisy budou úředně ověřeny na čtyřech originálech dohody. Ověření podpisů není nutné v případech, kdy má účastník dohody zřízen podpisový vzor.




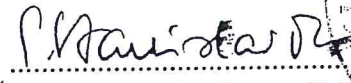
Za povinnou osobu

v Teplicích... dne 5. 1. 2015

Za oprávněnou osobu

v Litoměřicích dne 15. 12. 2014



.....
Ing. Martin Vrba
ředitel Krajského pozemkového
úřadu pro Ústecký kraj


.....
Římskokatolická farnost Býčkovice
zastoupená na základě plné moci
Biskupstvím Litoměřickým
zastoupeným
P. ThLic. Stanislavem Přibylem, Th.D., CSsR
generálním vikářem



STÁTNÍ POZEMKOVÝ ÚŘAD
Krajský pozemkový úřad pro Ústecký kraj
Husitská 1071/2
415 02 Teplice

⑥







Státní pozemkový úřad

Toto rozhodnutí nabylo právní moci

dne 25. 5. 2015

Státní pozemkový úřad

KPÚ pro Ústecký kraj

Krajský pozemkový úřad pro Ústecký kraj

Husitská 1071/2, 415 01 Teplice

27. 5. podpis

Spisová značka.: SP13953/2014-508204/V1810

SPU 261097/2015



000263025402

Č.j.: SPU 261097/2015
(392327/2013/508338/R7521)

Vyřizuje: Ing. Miroslava Mecerová
Telefon: 727956771
E-mail: m.mecerova@spucr.cz
ID DS: z49per3

V Teplicích dne: 20. 5. 2015

ROZHODNUTÍ

dle ust. § 9 odst. 6 zákona č. 428/2012 Sb., o majetkovém vyrovnání s církvemi a náboženskými společnostmi a o změně některých zákonů, v platném znění, dále jen zákon o majetkovém vyrovnání s církvemi.

Státní pozemkový úřad, Krajský pozemkový úřad pro Ústecký kraj, dále též jen „Státní pozemkový úřad“ jako věcně a místně příslušný správní orgán dle ust. § 22 odst. 9 zákona č. 503/2012 Sb., o Státním pozemkovém úřadu a o změně některých souvisejících zákonů a dle ust. § 10 a 11 odst. 1 písm. b) zákona č. 500/2004 Sb., správní řád, v platném znění, a v souladu s ust. § 2 písm. b), § 3 písm. b), § 4 písm. a), § 5 písm. a) a k) zákona o majetkovém vyrovnání s církvemi **r o z h o d l** takto:

vydává

oprávněné osobě – Biskupství litoměřickému, IČ 00445126, tyto zemědělské nemovitosti:

1) v katastrálním území Litoměřice, obec Litoměřice:

Stav dle katastru nemovitostí	Kultura	Výměra v m ²	Stav dle pozemkové knihy
3916/5	orná půda	14 841	2790/2, 2791
4048/2	orná půda	1 431	2981
4231/2	trvalý trav. porost	769	2983

4768/22	orná půda	14 119	905
4770/4	orná půda	10 755	906
5472/3	orná půda	19 182	2191, 2192

2) v katastrálním území Třeboutice, obec Křešice

Stav dle katastru nemovitostí	Kultura	Výměra v m ²	Stav dle pozemkové knihy
193	trvalý trav. porost	771	193
194/1	orná půda	1 396	194/1
194/2	orná půda	4 187	194/2
195/1	orná půda	219 345	195/1
195/2	orná půda	994	195/2
196	orná půda	108	196
197	trvalý trav. porost	1 899	197
323	orná půda	902	323
324	trvalý trav. porost	1 964	324
328/2	trvalý trav. porost	269	328
330/1	orná půda	24 694	330
337/1	orná půda	133 123	328
337/4	orná půda	19 031	337/4, 337/5
337/14	orná půda	527	338/3
338/1	trvalý trav. porost	2 096	338/1
338/3	trvalý trav. porost	311	338/3
339/1	orná půda	844	339/1
339/2	trvalý trav. porost	885	339/2
342/3	trvalý trav. porost	114	342
342/4	trvalý trav. porost	59	342
342/5	trvalý trav. porost	174	342
342/6	trvalý trav. porost	17	342
342/7	trvalý trav. porost	58	342
342/8	trvalý trav. porost	62	342
342/9	trvalý trav. porost	63	342
342/10	trvalý trav. porost	40	342
342/11	trvalý trav. porost	40	342
342/12	trvalý trav. porost	34	342
342/13	trvalý trav. porost	97	342
342/14	trvalý trav. porost	229	342
342/15	trvalý trav. porost	136	342
342/16	trvalý trav. porost	103	342
459	orná půda	41 437	459, 460/1, 460/2
476/1	ostatní plocha	754	329
504	zahrada	18	st. 72

3) v katastrálním území **Zahořany u Litoměřic**, obec **Křešice**

Stav dle katastru nemovitostí	Kultura	Výměra v m ²	Stav dle pozemkové knihy
790/1	orná půda	37 528	790/1

Účastníky řízení jsou dle ust. § 9 odst. 6 zákona o majetkovém vyrovnání s církvemi:

Oprávněná osoba:

Biskupství litoměřické

IČ: 00445126

sídlo: **Dómské náměstí 1/1, 412 01 Litoměřice**

Povinná osoba:

Česká republika – Státní pozemkový úřad

IČ: 01312774

sídlo: **Husinecká 1024/11a, 130 00 Praha 3**

Na základě tohoto rozhodnutí se zapíše nemovitosti uvedené ve výroku tohoto rozhodnutí do vlastnictví oprávněné osoby - Biskupství litoměřického, IČ: 00445126, Dómské náměstí 1/1, 412 01 Litoměřice.

O d ů v o d n ě n í

Oprávněná osoba vyzvala dle ust. § 9 odst. 1 zákona o majetkovém vyrovnání s církvemi, výzvami ze dne 25. 10. 2013 a 31. 12. 2013, povinnou osobu k vydání zemědělských nemovitostí v k.ú. Litoměřice, Třeboutice a Zahořany. V souladu s ust. § 9 odst. 1 zákona o majetkovém vyrovnání s církvemi zaslala povinná osoba kopie těchto výzev správnímu orgánu. Tyto výzvy jsou evidovány u správního orgánu v programu CIS pod čísly 1001810 a 3209.

Správní orgán obdržel dne 11. 9. 2014 a 16. 10. 2014 návrhy na vydání zemědělských nemovitostí dle ust. § 9 odst. 6 zákona o majetkovém vyrovnání s církvemi v katastrálním území Litoměřice, Třeboutice a Zahořany, podané Biskupstvím litoměřickým, IČ 00445126, jako osobou oprávněnou dle ust. § 3 písm. b) zákona o majetkovém vyrovnání s církvemi, které zastupuje P.ThLic. Stanislav Příbyl, Th.D., CSsR, generální vikář. Tyto návrhy vede správní orgán pod č.j. SPU 4404690/2014 a SPU 509045/2014. Správní řízení bylo dle ust. § 44 správního řádu zahájeno dnem doručení těchto návrhů na zdejší úřad. Povinnou osobou dle ust. § 4 písm. a) zákona o majetkovém vyrovnání s církvemi je Česká republika – Státní pozemkový úřad, IČ 1312774, zastoupený Ing. Martinem Vrbou, ředitelem Krajského pozemkového úřadu pro Ústecký kraj.

Správní orgán před vydáním tohoto rozhodnutí na základě listin, jež má ve správním spise k dispozici, došel k následujícím zjištěním a závěrům.

Skutečnost, že jde v případě požadovaných parcel PK 2790/2, 2791, 2981, 2983, 905, 906, 2191 a 2192 v k.ú. Litoměřice - o původní majetek registrovaných církví a náboženských

společností, je doložena oprávněnou osobou kopiemi knihovních vložek č. 298, 2420, 2056, 1755 a 1739 pozemkové knihy pro k.ú. Litoměřice, kde je zapsán vlastník Biskupská Mariánská nemocnice v Litoměřicích zápisy v oddílu B v položce 1 z roku 1898 - 1900. V případě ve výroku jmenovaných parcel v k.ú. Třeboutice a Zahořany je tato skutečnost doložena oprávněnou osobou kopií knihovni vložky č. III zemských desek č. 770 pozemkové knihy pro Statek Křešice a Třeboutice, kde je uveden jako vlastník Biskupství v Litoměřicích – Statek Křešice a Třeboutice. Zápis byl proveden v oddílu B v položce 1 dne 19. 6. 1820.

Na základě Rozhodnutí Biskupství litoměřického o sloučení právnických osob dle kán. 121 CIC čj. 4464/2009 ze dne 27. 3. 2009 došlo ke sloučení církevních právnických osob Biskupské Mariánské nemocnice v Litoměřicích a Biskupství v Litoměřicích – Statek Křešice a Třeboutice s církevní právnickou osobou Biskupstvím litoměřickým, a to ke dni 1. 4. 2009.

Biskupství litoměřické je dle výpisu z Rejstříku evidovaných právnických osob Ministerstva kultury ze dne 1. 3. 2013, čj. MK 12592/2013 OC, oprávněnou osobou dle ust. § 3 písm. b) zákona o majetkovém vyrovnání s církvemi (právnická osoba zřízená nebo založená jako součást registrované církve a náboženské společnosti), konkrétně právnickou osobou zřízenou jako součást Církve římskokatolické, IČ 73632848.

V případě doložení majetkové křivdy dle ust. § 5 písm. a) – k) zákona o majetkovém vyrovnání s církvemi, a to v rozhodném období (tj. v období od 25. 2. 1948 do 1. 1. 1990), došel správní orgán k závěru, že výše jmenované PK parcely v k.ú. Litoměřice přešly z vlastnictví oprávněné osoby do vlastnictví Československého státu na základě Výměru ONV v Litoměřicích ze dne 10. 11. 1949, zn. 611-10-XI.1949- Li, vydaného dle zákona č. 46/1948 Sb., o nové pozemkové reformě, parcely v k.ú. Třeboutice a Zahořany výměrem ONV v Litoměřicích ze dne 16. 5. 1949 čj. 611-3/5-1949-Bi a zápisem ONV v Litoměřicích ZD 501/60 čís. 62/61 ze dne 29. dubna 1960. Parcely PK č. 337/5 a 460/2 v k.ú. Třeboutice ve výměru uvedeny nebyly, ale vzhledem k tomu, že se jedná o část parcel KN 459 (vzniklé z PK 459, 460/1 a 460/2) a 337/4 (z parcel PK 337/4 a 337/5), kdy další části pocházejí ze stejné vložky, je pravděpodobné, že chybějí ve výměru omylem.

Oprávněná osoba ve svých výzvách ze dne 25. 10. 2013 a 31. 12. 2013 (v oddílu č. 3 – příloze č. 1) prohlásila, že jí nebyla poskytnuta náhrada za vykoupené pozemky.

Na základě výše uvedených skutečností došel správní orgán k závěru, že oprávněná osoba prokázala skutečnosti vedoucí v rozhodném období k majetkové křivdě dle ust. § 5 písm. a) zákona o majetkovém vyrovnání s církvemi, a to postupem dle zákona č. 46/1948 Sb.

S ohledem na výše uvedené skutečnosti, kdy nelze s určitostí z listin, jež má správní orgán k dispozici, určit, na základě jakého právního aktu došlo k přechodu předmětné nemovitosti do vlastnictví státu, došel správní orgán k závěru, že k přechodu parcel PK 337/5 a 460/2 v k.ú. Třeboutice do vlastnictví Československého státu došlo dle ust. § 5 písm. k) zákona, kdy stát se zmocnil a nakládal s nemovitostí jako vlastník, aniž by tomuto úkonu předcházelo jakékoli řízení či rozhodnutí.

Ve správním řízení nebyly shledány žádné překážky uvedené v ust. § 8 odst. 1 zákona o majetkovém vyrovnání s církvemi, bránící vydání nemovitostí uvedených ve výroku tohoto rozhodnutí.

Vydávané nemovitosti, které jsou specifikovány ve výroku tohoto rozhodnutí, jsou v současné době zapsány na listu vlastnictví č. 10002 – Česká republika – Státní pozemkový úřad.

Na základě výše uvedených skutečností bylo ve správním řízení dle ust. § 9 odst. 6 zákona o majetkovém vyrovnání s církvemi rozhodnuto o vydání nemovitostí tak, jak je uvedeno ve výroku tohoto rozhodnutí.

O zbývajících požadovaných nemovitostech bude rozhodováno v samostatném řízení.

Poučení o opravném prostředku

Proti tomuto rozhodnutí se dle ust. § 9 odst. 8 zákona o majetkovém vyrovnání s církvemi nelze odvolat. Dle ust. § 9 odst. 10 tohoto zákona může být tato věc projednána v řízení podle části páté občanského soudního řádu. K řízení je v prvním stupni příslušný krajský soud. Žaloba musí být dle ust. § 247 odst. 1 občanského soudního řádu podána ve lhůtě dvou měsíců od doručení tohoto rozhodnutí.

Ing. Martin Vrba
ředitel Krajského pozemkového úřadu pro
Ústecký kraj



Rozdělovník:

1. Oprávněná osoba: Biskupství litoměřické, Dómské náměstí 1/1, 412 01 Litoměřice – jako účastník řízení
2. Povinná osoba: ČR – Státní pozemkový úřad, Krajský pozemkový úřad pro Ústecký kraj, Husitská 1071/2, 415 01 Teplice - jako účastník řízení
3. Krajský pozemkový úřad pro Ústecký kraj - zde (2x)
4. Po nabytí právní moci pro oprávněnou osobu ke vkladu do katastru nemovitostí (2x)