



Ústecký kraj

Krajský úřad

Číslo objednávatele: 2721/2009

DODATEK Č. 19

KE SMLOUVĚ O ZÁVAZKU VEŘEJNÉ SLUŽBY VE VEŘEJNÉ DRÁŽNÍ OSOBNÍ DOPRAVĚ K ZAJIŠTĚNÍ ZÁKLADNÍ DOPRAVNÍ OBSLUŽNOSTI ÚZEMNÍHO OBVODU ÚSTECKÉHO KRAJE

SMLUVNÍ STRANY:

Ústecký kraj

Sídlo: Velká Hradební 3118/48, 400 02 Ústí nad Labem
Jednající: Jaroslavem Komínkem, náměstkem hejtmána Ústeckého kraje
IČ: 70892156
DIČ: CZ70892156
Bank. spojení: [REDACTED]

dále jen „Objednatel“

a

České dráhy, a.s.

Sídlo: Nábřeží L. Svobody 1222, 110 15 Praha 1
Jednající: Pavlem Krtkem, M.Sc., předsedou představenstva a
Ing. Ludvíkem Urbanem, místopředsedou představenstva
IČ: 70994226
DIČ: CZ70994226
Bank. spojení: [REDACTED]

Společnost je zapsána v obchodním rejstříku vedeném u Městského soudu v Praze
v oddílu B, vložka číslo 8039

dále jen „Dopravce“

(Dopravce s Objednatelem dále společně jen „Smluvní strany“ a jednotlivě „Smluvní strana“)

Preambule

VZHLEDEM K TOMU, ŽE

- A) dne 1. prosince 2009 byla mezi Smluvními stranami uzavřena smlouva č. 2721/2009 o závazku veřejné služby ve veřejné drážní osobní dopravě k zajištění základní dopravní obslužnosti územního obvodu Ústeckého kraje, která byla postupně změněna a doplněna dodatkem č. 1 platným od 11. února 2010, dodatkem č. 2 platným od 20. dubna 2010, dodatkem č. 3 platným od 23. prosince 2010, dodatkem č. 4 platným od 14. února 2011, dodatkem č. 5 platným od 3. května 2011, dodatkem č. 6 platným od 22. prosince 2011, dodatkem č. 7 platným od 2. dubna 2012, dodatkem č. 8 platným od 7. února 2013, dodatkem č. 9 platným od 30. července 2013, dodatkem č. 10 platným od 28. ledna 2014, dodatkem č. 11 platným od 19. srpna 2014 dodatkem č. 12 platným

od 17. prosince 2014, dodatkem č. 13 platným od 25. března 2015, dodatkem č. 14 platným od 3. února 2016, dodatkem č. 15 platným od 3. února 2016, dodatkem č. 16 platným od 16. května 2016, dodatkem č. 17 platným od 28. listopadu 2016 a dodatkem č. 18 platným od 24. května 2017 (dále jen „**Smlouva**“).;

- B) k datu platnosti nového JŘ 2017/2018 (10. prosince 2017) dojde k úpravě objednávky dopravní obslužnosti Ústeckého kraje a tím ke změně dopravního výkonu;
- C) k datu uzavírání tohoto dodatku je známo Prohlášení o dráze celostátní a regionální platné pro přípravu jízdního řádu 2018 a pro jízdní řád 2018 vydaného Správou železniční dopravní cesty, s.o. pod č.j. S 46755/2016-SŽDC-O12, kterým jsou mj. stanoveny ceny za použití železniční dopravní cesty pro rok 2018;
- D) Objednatel vnesl v souvislosti s přistoupením Objednatele do Integrovaného dopravního systému Dopravy Ústeckého kraje (dále jen „DÚK“) rozšiřující dále uvedené požadavky:
 - a. předávání dat Dopravcem Objednateli v souvislosti se vznikem dispečinku DÚK;

UZAVÍRAJÍ SMLUVNÍ STRANY níže uvedeného dne, měsíce a roku na základě vzájemné shody tento dodatek č. 19 ke Smlouvě (dále jen „Dodatek č. 19“):

Článek I. Pozměňovací a doplňující ustanovení

I.1 V souvislosti s objednávkou dopravní obslužnosti provedenou Objednatelem k datu platnosti nového JŘ 2017/2018, tj. k 10. prosinci 2017, kdy dojde ke změně dopravního výkonu dle platné **Přílohy 1** Smlouvy a dle ustanovení **odst. VI.9** Smlouvy, se:

A) v odstavci **VI.1** Smlouvy mění písm. h) takto:

„h) *od 1. ledna 2017 do 31. prosince 2017 činí celkový rozsah Objednatelem objednaného dopravního výkonu zahrnutého do Závazku veřejné služby **7 646 230,4 vlkm***“;

B) v odstavci **VI.2** Smlouvy mění písm. h) takto:

„h) *od 1. ledna 2017 do 31. prosince 2017 ve výši **834.800.143,- Kč** (slovy osmsetřicetčtyřimiliónůosmsettisícjednostočtyřicettřikorunčeských)*“;

C) v odstavci **VI.3** Smlouvy mění písm. h) takto:

„h) *od 1. ledna 2017 do 31. prosince 2017 dílem z vlastních finančních prostředků Objednatele ve výši **605.460.795,- Kč** (slovy šestsetpětmiliónůčtyřistatšedesáttisícsemdesátdevadesátčtyřikorunčeských) schválených příslušnými orgány Objednatele pro období kalendářního roku 2017 a dílem z finančních prostředků přidělených Objednateli ve formě dotace v souladu s Usnesením vlády, o kterou bylo Objednatelem požádáno, a to ve výši **229.339.348,- Kč** (slovy dvěštdvacetdevětmiliónůtřistatřicdevěttisícčtyřicetosmkorunčeských)*“.

I.2 V souvislosti s objednávkou dopravní obslužnosti provedenou Objednatelem k datu platnosti nového JŘ 2017/2018, tj. k 10. prosinci 2017, kdy dojde ke změně dopravního výkonu dle platné **Přílohy 1** Smlouvy a dle ustanovení **odst. VI.9** Smlouvy, se:

A) v odstavci **VI.1** Smlouvy doplňuje nové písm. i) tohoto znění:

„i) *od 1. ledna 2018 do 31. prosince 2018 činí celkový rozsah Objednatelem objednaného dopravního výkonu zahrnutého do Závazku veřejné služby **7 508 591,9 vlkm***“;

B) v odstavci **VI.2** Smlouvy doplňuje nové písm. i) tohoto znění:

„i) *od 1. ledna 2018 do 31. prosince 2018 ve výši **834.879.909,- Kč** (slovy osmsetřicetčtyřimiliónůosmsetsedmdesátdevěttisícdevětsedevětkorunčeských)*“;

C) v odstavci **VI.3** Smlouvy doplňuje nové písm. i) tohoto znění:

„i) *od 1. ledna 2018 do 31. prosince 2018 dílem z vlastních finančních prostředků Objednatele ve výši **603.935.185,- Kč** (slovy*

*šestsetřímiliónůdevětsetřícetpětdisícjednoosmdesátpětkorunčeských) schválených příslušnými orgány Objednatele pro období kalendářního roku 2018 bez započtení navýšení o procento odpovídající míře inflace vyjádřené přírůstkem průměrného ročního indexu spotřebitelských cen v roce 2017 a dílem z finančních prostředků přidělených Objednateli ve formě dotace v souladu s Usnesením vlády, o které bude Objednatelem požádáno, a to ve výši **230.944.724,- Kč** (slovy dvěstětřicetmiliónůdevětsetčtyřicetčtyřitisícsemdsetdvacetčtyřikorunčeských).“*

- I.3 V souvislosti s požadavkem na předávání dat Dopravcem pro dispečink DÚK Smluvní strany dohody na doplnění nového článku č. 6a Dodatku č. 14 v tomto znění:

„Článek 6a Dispečink Dopravy Ústeckého kraje

6a.1 *Objednatel zprovozní Dispečink Dopravy Ústeckého kraje (dále „CED DÚK“) pro zlepšení služeb Dopravy Ústeckého kraje a koordinaci a výměnu informací mezi dopravci zapojenými do IDS. Pro zajištění správné činnosti CED DÚK je nezbytná spolupráce a výměna dat a informací mezi CED DÚK a Dopravcem. CED DÚK je provozován výhradně na náklady Ústeckého kraje.*

6a.2 *Dopravce se zavazuje na vlastní náklady:*

- a) *provozovat regionální dispečink osobní dopravy pro oblast Ústeckého kraje;*
- b) *zajistit ze svých informačních systémů bezplatné poskytování informací Objednateli o aktuální poloze všech vlaků veřejné osobní dopravy, provozovaných Dopravcem s vlivem na provoz veřejné dopravy na území Ústeckého kraje, tzn. takových, které mají alespoň jednu zastávku na území Ústeckého kraje. Uvedené zahrnuje rovněž informace o aktuálních změnách dopravní situace v informačních systémech Dopravce nepostížených a přitom podstatných pro navázání spojů veřejné hromadné dopravy;*
- c) *zajistit přenos informací (požadavků) z CED DÚK týkajících se návazností, řešení nepravidelností a mimořádností v provozu veřejné dopravy Ústeckého kraje cestou regionálního dispečinku Dopravce k zaměstnancům řízení provozu provozovatele dráhy, a to elektronicky do provozních aplikací řízení provozu provozovatele dráhy, v případech výpadku elektronické komunikace též telefonicky, vyžaduje-li to vážnost situace aktuálně řešené CED DÚK;*
- d) *pro zajištění provozu CED DÚK poskytovat Objednateli oběhy hnacích vozidel a souprav vlaků osobní dopravy dle odst. IX.4 Smlouvy, a to jak řádné, které vyplývají z objednávky dopravní obsluhy, tak upravené z důvodů výlukových prací na železniční dopravní cestě nebo jiných předem známých nepravidelností.*

6a.3 *Dopravce a Objednatel se vzájemně dohodli na poskytování informací do CED DÚK ve formátu datových vět V7800 pro informace o potvrzené jízdě/poloze vlaku a V7801 pro informace o predikci jízdy vlaku v bodech, uvedených v Opatření dle odst. IV.5 Smlouvy, kde jsou zadány tzv. „pokyny k čekání“; nebo jsou instalovány informační tabule SŽDC.*

6a.4 *Objednatel bere na vědomí, že datové věty V7800 a V7801 jsou jednoznačně definovány jako standard a že datovou větu lze rozšiřovat o některá data, ale vždy až po souhlasu všech organizátorů IDS.*

6a.5 *Objednatel bere na vědomí, že požadovaná data Dopravce poskytuje bezplatně se souhlasem provozovatele dráhy, a zavazuje se je využívat pouze k nekomerčním účelům v rámci činnosti CED DÚK a výstupů z informačního systému CED DÚK a k informování veřejnosti pomocí informačních technologií.*

6a.6 *Objednatel umožní Dopravci přístup k datům CED DÚK, tedy zejména datům přípojných/návazných spojů ostatní veřejné dopravy v dohodnutých/odsouhlasených*

přestupních bodech. Dopravce se zavazuje využívat tato data pouze k nekomerčním účelům v rámci operativního řízení dispečinku dopravce a k informování cestujících veřejnosti pomocí vlastních informačních technologií.

- 6a.7 Dopravce, v souladu s odst. IV.10 Smlouvy, souhlasí s poskytnutím informací, které Objednatel získal, poskytovateli služeb informačního systému CED DÚK, kterým je společnost Ing. Ivo Herman, CSc., IČ 42588022, se sídlem Moravany, Na Vyhlídce 559/8, PSČ 664 48
- 6a.8 Objednatel v rámci smluvního vztahu se společností Ing. Ivo Herman, CSc. zajistí, že veškeré informace získané od Dopravce nebo dalších dopravců v souvislosti s provozem informačního systému CED DÚK jsou považovány za informace důvěrné. Společnost Herman Elektronika s.r.o. nesmí takové informace bez souhlasu Objednatele zpřístupnit dalším osobám a nesmí je použít ve prospěch svůj nebo třetích osob jiným způsobem, než bude ujednáno s Objednatelem. Za případné porušení ochrany důvěrných informací Dopravce společností Ing. Ivo Herman, CSc. dle tohoto článku smlouvy odpovídá Objednatel Dopravci stejně, jako by porušil tuto povinnost sám.“
- I.4 V souvislosti s požadavky Objednatele na změny v DÚK se Smluvní strany dohodly na následujících změnách znění Dodatku č. 14 Smlouvy:
- A) v odstavci 1.1 u pojmu „**Roční garantované Tržby Dopravce**“ se definice V_{D2014} mění takto:
- „ V_{D2014} je dopravní výkon ve vlkm realizovaný Dopravcem na Integrovaných spojích za kalendářní rok 2014, který činí 8.697.543,1 vlkm (viz Příloha 5 Dodatku č. 14)“;
- B) v odstavci 1.1 u pojmu „**Měsíční záloha**“ se definice V_{D2014} mění takto:
- „ V_{D2014} je dopravní výkon ve vlkm realizovaný Dopravcem na Integrovaných spojích za kalendářní rok 2014, který činí 8.697.543,1 vlkm (viz Příloha 5 Dodatku č. 14)“;
- C) Smluvní strany se dohodly, že ustanovení článku I.4 písm. A) až B) Dodatku č. 19 jsou platná pro kalkulaci výše garantovaných tržeb a měsíčních záloh v roce 2018 a následující období, po které bude Dopravce zapojen do DÚK.
- I.5 Příloha 1 Smlouvy se nahrazuje novou Přílohou 1 ve znění Přílohy 1 Dodatku č. 19.
- I.6 Příloha 3 Smlouvy se nahrazuje novou Přílohou 3 ve znění Přílohy 2 Dodatku č. 19.
- I.7 Příloha 4 Smlouvy se nahrazuje novou Přílohou 4 ve znění Přílohy 3 Dodatku č. 19.
- I.8 Příloha 5 Smlouvy se nahrazuje novou Přílohou 5 ve znění Přílohy 4 Dodatku č. 19.
- I.9 Příloha 1 Dodatku č. 14 se nahrazuje novou Přílohou 1 ve znění Přílohy 5 Dodatku č. 19.
- I.10 Příloha 5 Dodatku č. 18 se nahrazuje novou Přílohou 5 ve znění Přílohy 6 Dodatku č. 19.
- I.11 Příloha 5 Dodatku č. 14 se nahrazuje novou Přílohou 5 ve znění Přílohy 7 Dodatku č. 19.
- I.12 Příloha 13 Dodatku č. 14 se nahrazuje novou Přílohou 13 ve znění Přílohy 8 Dodatku č. 19.

Článek II. Závěrečná ustanovení

- II.1 Dodatek č. 19 nabývá platnosti dnem jeho podpisu obou Smluvních stran.
- II.2 Ustanovení Smlouvy, která nejsou dotčena Dodatkem č. 19, zůstávají nadále v platnosti.

- II.3 Dodatek č. 19 je sepsán v šesti stejnopisech s platností originálu. Každá ze Smluvních stran obdrží po třech vyhotoveních.
- II.4 Objednatel potvrzuje, že o uzavření Dodatku č. 19 bylo rozhodnuto Radou Ústeckého kraje usnesením č. 012/31R/2017 ze dne 18. 12. 2017. Jaroslav Komínek – náměstek hejtmána Ústeckého kraje, je oprávněn k podpisu tohoto dodatku smlouvy na základě pověření dle usnesení Rady Ústeckého kraje č. 038/21R/2017 ze dne 16. 8. 2017
- II.5 Pro odstranění pochybností Smluvní strany prohlašují, že se změnami, dohodnutými Dodatkem č. 19, řídí již od 10. prosince 2017, tj. k datu platnosti nového JŘ 2017/2018, a že Dopravce je oprávněn uplatnit nárok na úhradu prokazatelné ztráty ve výši odpovídající ustanovením Dodatku č. 19 a jeho příloh za období počínaje dnem 10. prosince 2017.

Článek III. Podpisy Smluvních stran

- III.1 Objednatel a Dopravce shodně prohlašují, že si Dodatek č. 19 ke Smlouvě před jeho podpisem řádně přečetli, že mu rozumí a že byl uzavřen po vzájemném projednání podle jejich pravé a svobodné vůle. Na důkaz toho Smluvní strany připojují své podpisy:

V Ústí n. Labem dne: 12. 02. 2018

V Praze dne: 05. 02. 2018

za Objednatele:

za Dopravce:

Ústecký kraj
Jaroslav Komínek
náměstek hejtmána
Ústeckého kraje

České dráhy, a.s.
Pavel Krtek, M.Sc.
předseda
představenstva

České dráhy, a.s.
Ing. Ludvík Urban
místopředseda
představenstva

Přílohy

- Příloha 1 (Příloha 1 Smlouvy) Věcné vymezení spojů veřejné drážní osobní dopravy včetně údajů o objednaném dopravním výkonu
- Příloha 2 (Příloha 3 Smlouvy) Výpočet předpokládané výše prokazatelné ztráty a předběžný odborný odhad maximální celkové výše prokazatelné ztráty (Výkaz nákladů a výnosů z přepravní činnosti ve veřejné drážní osobní dopravě)
- Příloha 3 Kalkulace předpokládané výše nepředvídatelných nákladů a prokazatelné ztráty v roce 2017
- Příloha 4 Rozpad objednaného dopravního výkonu pro rok 2017
- Příloha 5 (Příloha 1 Dodatku č.14) Seznam linek Integrovaných spojů dálkové dopravy
- Příloha 6 Plánovaný dopravní výkon v roce 2018
- Příloha 7 (Příloha 5 Dodatku č.14) Výkon dopravce v roce 2014
- Příloha 8 (Příloha 13 Dodatku č.14) Sestava průměrného denního přepravního (oskm) a dopravního (vlkm) výkonu z jarní a podzimní sčítací kampaně
- Příloha 9 Stanovení koeficientu růstu Tarifu Dopravce K_n v pásmu 1 až 120 km

Rozsah objednaného dopravního výkonu dle smlouvy o závazku veřejné služby uzavřené s objednatelem Ústecký kraj				Období 1.1.2017 - 12.2.2017		Období 13.2.2017 - 31.3.2017		Období 1.4.2017 - 2.4.2017		Období 3.4.2017 - 10.6.2017		Období 11.6.2017 - 30.6.2017		Období 1.7.2017 - 3.9.2017		Období 4.9.2017 - 30.9.2017		Období 1.10.2017 - 9.12.2017		Období 01.01. - 09.12.2017		
Číslo vlaku	Výchozí zastávka vlaku	Cílová zastávka vlaku	Začátek smluvního úseku	Konec smluvního úseku	Výkon *)	Četnost	Výkon *)	Četnost	Výkon *)	Četnost	Výkon *)	Četnost	Výkon *)	Četnost	Výkon *)	Četnost	Výkon *)	Četnost	Výkon *)	Četnost	Výkon *)	Četnost
601	Kadaň-Pruněřov	Praha Masarykovo nádraží	Kadaň-Pruněřov	Chomutov	366,0	30	427,0	35	0,0	0	561,2	46	183,0	15	524,6	43	231,8	19	597,8	49	2 891,4	237
1101	Rumburk	Kolín	Rumburk	hr. VUSC 0420/0510 03	618,0	30	721,0	35	0,0	0	947,6	46	309,0	15	885,8	43	391,4	19	1 009,4	49	4 882,2	237
1102	Kolín	Rumburk	hr. VUSC 0420/0510 03	Rumburk	885,8	43	968,2	47	41,2	2	1 421,4	69	412,0	20	1 339,0	65	556,2	27	1 442,0	70	7 065,8	343
1105	Rumburk	Kolín	Rumburk	hr. VUSC 0420/0510 03	618,0	30	721,0	35	0,0	0	947,6	46	309,0	15	885,8	43	391,4	19	1 009,4	49	4 882,2	237
1105	Šluknov	Kolín	Šluknov	Rumburk	130,0	13	120,0	12	20,0	2	230,0	23	50,0	5	220,0	22	80,0	8	210,0	21	1 060,0	106
1106	Kolín	Šluknov	Rumburk	Šluknov	430,0	43	470,0	47	20,0	2	690,0	69	200,0	20	650,0	65	270,0	27	700,0	70	3 430,0	343
1108	Kolín	Rumburk	hr. VUSC 0420/0510 03	Rumburk	618,0	30	721,0	35	0,0	0	947,6	46	309,0	15	885,8	43	391,4	19	1 009,4	49	4 882,2	237
1109	Šluknov	Kolín	Šluknov	Rumburk	300,0	30	350,0	35	0,0	0	460,0	46	150,0	15	430,0	43	190,0	19	490,0	49	2 370,0	237
1110	Kolín	Šluknov	Rumburk	Šluknov	130,0	13	120,0	12	20,0	2	230,0	23	50,0	5	220,0	22	80,0	8	210,0	21	1 060,0	106
1111	Šluknov	Česká Lípa hlavní nádraží	Šluknov	hr. VUSC 0420/0510 03	734,4	24	856,8	28	0,0	0	856,8	28	0,0	0	0,0	0	183,6	6	1 193,4	39	3 825,0	125
1111	Šluknov	Kolín	Šluknov	hr. VUSC 0420/0510 03	581,4	19	581,4	19	61,2	2	1 254,6	41	612,0	20	1 989,0	65	642,6	21	948,6	31	6 670,8	218
1164	Liberec	Lovosice	Ústí nad Labem hlavní nádraží	Lovosice	654,0	30	763,0	35	0,0	0	1 002,8	46	327,0	15	937,4	43	414,2	19	1 068,2	49	5 166,6	237
1171	Lovosice	Liberec	Lovosice	Ústí nad Labem hlavní nádraží	654,0	30	763,0	35	0,0	0	1 002,8	46	327,0	15	937,4	43	414,2	19	1 068,2	49	5 166,6	237
1181	Blína	Přež hlavní nádraží	Blína	hr. VUSC 0320/0420 01	3 243,0	30	3 783,5	35	0,0	0	4 972,6	46	1 621,5	15	4 648,3	43	2 053,9	19	5 296,9	49	25 619,7	237
1181	Most	Přež hlavní nádraží	Most	hr. VUSC 0320/0420 01	578,4	6	578,4	6	96,4	1	964,0	10	192,8	2	1 060,4	11	482,0	5	964,0	10	4 916,4	51
1182	Přež hlavní nádraží	Most	hr. VUSC 0320/0420 01	Most	3 566,8	37	3 952,4	41	96,4	1	5 302,0	55	1 752,2	18	5 205,6	54	2 217,2	23	5 687,6	59	27 763,2	288
1182	Přež hlavní nádraží	Most	hr. VUSC 0320/0420 01	Most	4 148,2	43	4 530,8	47	192,8	2	6 051,6	69	1 928,0	20	6 266,0	65	2 602,8	27	6 748,8	70	33 065,2	343
1189	Most	Přež hlavní nádraží	Most	hr. VUSC 0320/0420 01	4 148,2	43	4 530,8	47	192,8	2	6 051,6	69	1 928,0	20	6 266,0	65	2 602,8	27	6 748,8	70	33 065,2	343
1650	Praha Masarykovo nádraží	Louny	hr. VUSC 0200/0420 08	Louny	660,0	30	770,0	35	0,0	0	1 012,0	46	330,0	15	946,0	43	418,0	19	1 078,0	49	5 214,0	237
1651	Louny	Praha Masarykovo nádraží	Louny	hr. VUSC 0200/0420 08	660,0	30	770,0	35	0,0	0	1 012,0	46	330,0	15	946,0	43	418,0	19	1 078,0	49	5 214,0	237
1652	Praha-Libeň	Most	hr. VUSC 0200/0420 08	Most	286,8	6	286,8	6	47,8	1	621,4	13	143,4	3	525,8	11	143,4	3	525,8	11	2 581,2	54
1652	Praha Masarykovo nádraží	Most	hr. VUSC 0200/0420 08	Most	286,8	6	286,8	6	47,8	1	478,0	10	95,6	2	525,8	11	239,0	5	478,0	10	2 437,8	51
1653	Most	Praha Masarykovo nádraží	Most	hr. VUSC 0200/0420 08	286,8	6	286,8	6	47,8	1	430,2	9	143,4	3	525,8	11	191,2	4	478,0	10	2 390,0	50
1653	Most	Praha-Libeň	Most	hr. VUSC 0200/0420 08	286,8	6	286,8	6	47,8	1	662,2	14	95,6	2	525,8	11	191,2	4	525,8	11	2 629,0	55
1654	Roudnice nad Labem	Ústí nad Labem hlavní nádraží	Roudnice nad Labem	Ústí nad Labem hlavní nádraží	1 209,0	30	1 410,5	35	0,0	0	1 853,8	46	604,5	15	1 732,9	43	765,7	19	1 974,7	49	9 551,1	237
1655	Ústí nad Labem hlavní nádraží	Roudnice nad Labem	Ústí nad Labem hlavní nádraží	Roudnice nad Labem	1 209,0	30	1 410,5	35	0,0	0	1 853,8	46	604,5	15	1 732,9	43	765,7	19	1 974,7	49	9 551,1	237
1656	Lovosice	Ústí nad Labem západ	Lovosice	Ústí nad Labem západ	669,0	30	780,5	35	0,0	0	1 025,8	46	334,5	15	958,9	43	423,7	19	1 092,7	49	5 285,1	237
1657	Ústí nad Labem hlavní nádraží	Lovosice	Ústí nad Labem hlavní nádraží	Lovosice	654,0	30	763,0	35	0,0	0	1 002,8	46	327,0	15	937,4	43	414,2	19	1 068,2	49	5 166,6	237
1658	Roudnice nad Labem	Ústí nad Labem hlavní nádraží	Roudnice nad Labem	Ústí nad Labem hlavní nádraží	1 491,1	37	1 652,3	41	40,3	1	2 216,5	55	725,4	18	2 176,2	54	926,9	23	2 377,7	59	11 606,4	288
1673	Jirkov	Rakovník	Jirkov	hr. VUSC 0200/0420 03	1 749,0	30	2 040,5	35	0,0	0	2 681,8	46	874,5	15	2 506,9	43	1 107,7	19	2 856,7	49	13 817,1	237
1674	Lužná u Rakovníka	Jirkov	hr. VUSC 0200/0420 03	Jirkov	699,6	12	699,6	12	116,6	2	1 340,9	23	291,5	5	1 282,6	22	466,4	8	1 224,3	21	6 121,5	105
1675	Jirkov	Lužná u Rakovníka	Jirkov	hr. VUSC 0200/0420 03	757,9	13	699,6	12	116,6	2	1 340,9	23	291,5	5	1 282,6	22	466,4	8	1 224,3	21	6 179,8	106
1676	Lužná u Rakovníka	Jirkov	hr. VUSC 0200/0420 03	Jirkov	2 506,9	43	2 740,1	47	116,6	2	4 022,7	69	1 166,0	20	3 789,5	65	1 574,1	27	4 081,0	70	19 996,9	343
1677	Jirkov	Lužná u Rakovníka	Jirkov	hr. VUSC 0200/0420 03	2 506,9	43	2 740,1	47	116,6	2	4 022,7	69	1 166,0	20	3 789,5	65	1 574,1	27	4 081,0	70	19 996,9	343
1678	Lužná u Rakovníka	Jirkov	hr. VUSC 0200/0420 03	Jirkov	2 506,9	43	2 740,1	47	116,6	2	4 022,7	69	1 166,0	20	3 789,5	65	1 574,1	27	4 081,0	70	19 996,9	343
1678	Jirkov	Lužná u Rakovníka	Jirkov	hr. VUSC 0200/0420 03	2 506,9	43	2 740,1	47	116,6	2	4 022,7	69	1 166,0	20	3 789,5	65	1 574,1	27	4 081,0	70	19 996,9	343
1680	Lužná u Rakovníka	Jirkov	hr. VUSC 0200/0420 03	Jirkov	2 506,9	43	2 740,1	47	116,6	2	4 022,7	69	1 166,0	20	3 789,5	65	1 574,1	27	4 081,0	70	19 996,9	343
1681	Jirkov	Lužná u Rakovníka	Jirkov	hr. VUSC 0200/0420 03	408,1	7	349,8	6	58,3	1	524,7	9	174,9	3	583,0	10	174,9	3	583,0	10	2 856,7	49
1681	Jirkov	Žatec	Jirkov	Žatec	1 094,4	36	1 246,4	41	30,4	1	1 824,0	60	512,0	17	1 672,0	55	729,6	24	8 937,6	60	8 937,6	294
1683	Žatec	Rakovník	Žatec	hr. VUSC 0200/0420 03	334,8	12	362,7	13	27,9	1	669,6	24	139,5	5	613,8	22	279,0	10	585,9	21	3 013,2	108
1686	Ústí nad Labem hlavní nádraží	Chomutov	Ústí nad Labem hlavní nádraží	Chomutov	2 952,6	42	3 304,1	47	140,6	2	4 850,2	69	1 406,0	20	4 569,5	65	1 898,1	27	4 921,0	70	24 042,6	342
1687	Most	Ústí nad Labem hlavní nádraží	Most	Ústí nad Labem hlavní nádraží	573,6	12	573,6	12	95,6	2	1 099,4	23	239,0	5	1 051,6	22	382,4	8	1 003,8	21	5 019,0	107
1687	Chomutov	Ústí nad Labem hlavní nádraží	Chomutov	Ústí nad Labem hlavní nádraží	2 109,0	30	2 460,5	35	0,0	0	3 233,8	46	1 054,5	15	3 022,9	43	1 335,7	19	3 444,7	49	16 661,1	237
1688	Ústí nad Labem hlavní nádraží	Kadaň-Pruněřov	Ústí nad Labem hlavní nádraží	Kadaň-Pruněřov	2 475,0	30	2 887,5	35	0,0	0	3 795,0	46	1 237,5	15	3 547,5	43	1 567,5	19	4 042,5	49	19 552,5	237
1689	Kadaň-Pruněřov	Ústí nad Labem hlavní nádraží	Kadaň-Pruněřov	Ústí nad Labem hlavní nádraží	2 475,0	30	2 887,5	35	0,0	0	3 795,0	46	1 237,5	15	3 547,5	43	1 567,5	19	4 042,5	49	19 552,5	237
1691	Cheb	Chomutov	hr. VUSC 0410/0420 01	Chomutov	831,0	30	969,5	35	0,0	0	1 274,2	46	415,5	15	1 191,1	43	526,3	19	1 357,3	49	6 564,9	237
1694	Ústí nad Labem hlavní nádraží	Cheb	Ústí nad Labem hlavní nádraží	Chomutov	2 940,0	30	3 430,0	35	0,0	0	4 508,0	46	1 470,0	15	4 214,0	43	1 862,0	19	4 802,0	49	23 226,0	237
1695	Karlovy Vary	Ústí nad Labem hlavní nádraží	hr. VUSC 0410/0420 01	Ústí nad Labem hlavní nádraží	2 940,0	30	3 430,0	35	0,0	0	4 508,0	46	1 470,0	15	4 214,0	43	1 862,0	19	4 802,0	49	23 226,0	237
1696	Ústí nad Labem hlavní nádraží	Chomutov	Ústí nad Labem hlavní nádraží	Chomutov	2 109,0	30	2 460,5	35	0,0	0	3 233,8	46	1 054,5	15	3 022,9	43	1 335,7	19	3 444,7	49	16 661,1	237
1698	Ústí nad Labem hlavní nádraží	Chomutov	Ústí nad Labem hlavní nádraží	Chomutov	2 109,0	30	2 460,5	35	0,0	0	3 233,8	46	1 054,5	15	3 022,9	43	1 335,7	19	3 444,7	49	16 661,1	237
1798	Žihle	Chomutov	Chomutov	Žihle	2 427,0	30	2 831,5	35	0,0	0	3 721,4	46	1 237,5	15	3 478,7	43	1 537,1	19	3 964,1	49	19 173,3	237
1799	Chomutov	Žihle	Chomutov	Žihle	1 941,6	24	2 265,2	28	0,0	0	2 912,4	36	970,8	12	2 669,7	33	1 132,6	14	3 155,1	39	15 047,4	186
1799	Chomutov	Blatno u Jesenice	Chomutov	Blatno u Jesenice	430,2	6	501,9	7	0,0	0	717,0	10	215,1	3	717,0	10	358,5	5	717,0	10	3 656,7	51
1911	Rumburk	Děčín hlavní nádraží																				

Číslo vlaku	Výchozí zastávka vlaku	Cílová zastávka vlaku	Začátek smluvního úseku	Konec smluvního úseku	Období 1.1.2017 - 12.2.2017		Období 13.2.2017 - 31.3.2017		Období 1.4.2017 - 2.4.2017		Období 3.4.2017 - 10.6.2017		Období 11.6.2017 - 30.6.2017		Období 1.7.2017 - 3.9.2017		Období 4.9.2017 - 30.9.2017		Období 1.10.2017 - 9.12.2017		Období 01.01. - 09.12.2017	
					Výkon *)	Četnost	Výkon *)	Četnost	Výkon *)	Četnost	Výkon *)	Četnost	Výkon *)	Četnost	Výkon *)	Četnost	Výkon *)	Četnost	Výkon *)	Četnost	Výkon *)	Četnost
5443	Děčín hlavní nádraží	Rumburk	Děčín hlavní nádraží	Rumburk	1 638,3	43	1 790,7	47	76,2	2	2 628,9	69	762,0	20	2 476,5	65	1 028,7	27	2 667,0	70	13 068,3	343
5444	Rumburk	Děčín hlavní nádraží	Rumburk	Děčín hlavní nádraží	1 638,3	43	1 790,7	47	76,2	2	2 628,9	69	762,0	20	2 476,5	65	1 028,7	27	2 667,0	70	13 068,3	343
5445	Děčín hlavní nádraží	Rumburk	Děčín hlavní nádraží	Rumburk	1 638,3	43	1 790,7	47	76,2	2	2 628,9	69	762,0	20	2 476,5	65	1 028,7	27	2 667,0	70	13 068,3	343
5446	Rumburk	Děčín hlavní nádraží	Rumburk	Děčín hlavní nádraží	1 638,3	43	1 790,7	47	76,2	2	2 628,9	69	762,0	20	2 476,5	65	1 028,7	27	2 667,0	70	13 068,3	343
5447	Děčín hlavní nádraží	Rumburk	Děčín hlavní nádraží	Rumburk	1 638,3	43	1 790,7	47	76,2	2	2 628,9	69	762,0	20	2 476,5	65	1 028,7	27	2 667,0	70	13 068,3	343
5448	Rumburk	Děčín hlavní nádraží	Rumburk	Děčín hlavní nádraží	1 638,3	43	1 790,7	47	76,2	2	2 628,9	69	762,0	20	2 476,5	65	1 028,7	27	2 667,0	70	13 068,3	343
5449	Děčín hlavní nádraží	Rumburk	Děčín hlavní nádraží	Rumburk	1 638,3	43	1 790,7	47	76,2	2	2 628,9	69	762,0	20	2 476,5	65	1 028,7	27	2 667,0	70	13 068,3	343
5450	Rumburk	Děčín hlavní nádraží	Rumburk	Děčín hlavní nádraží	1 638,3	43	1 790,7	47	76,2	2	2 628,9	69	762,0	20	2 476,5	65	1 028,7	27	2 667,0	70	13 068,3	343
5451	Děčín hlavní nádraží	Rumburk	Děčín hlavní nádraží	Rumburk	1 638,3	43	1 790,7	47	76,2	2	2 628,9	69	762,0	20	2 476,5	65	1 028,7	27	2 667,0	70	13 068,3	343
5452	Rumburk	Děčín hlavní nádraží	Rumburk	Děčín hlavní nádraží	1 638,3	43	1 790,7	47	76,2	2	2 628,9	69	762,0	20	2 476,5	65	1 028,7	27	2 667,0	70	13 068,3	343
5453	Děčín hlavní nádraží	Rumburk	Děčín hlavní nádraží	Rumburk	1 638,3	43	1 790,7	47	76,2	2	2 628,9	69	762,0	20	2 476,5	65	1 028,7	27	2 667,0	70	13 068,3	343
5454	Rumburk	Děčín hlavní nádraží	Rumburk	Děčín hlavní nádraží	1 638,3	43	1 790,7	47	76,2	2	2 628,9	69	762,0	20	2 476,5	65	1 028,7	27	2 667,0	70	13 068,3	343
5455	Děčín hlavní nádraží	Rumburk	Děčín hlavní nádraží	Rumburk	1 638,3	43	1 790,7	47	76,2	2	2 628,9	69	762,0	20	2 476,5	65	1 028,7	27	2 667,0	70	13 068,3	343
5456	Rumburk	Dolní Poustevna st.hr.	Rumburk	Dolní Poustevna st.hr.	1 148,1	43	1 254,9	47	53,4	2	1 842,3	69	534,0	20	1 735,5	65	720,9	27	1 869,0	70	9 158,1	343
5457	Dolní Poustevna st.hr.	Rumburk	Dolní Poustevna st.hr.	Rumburk	347,1	13	320,4	12	53,4	2	614,1	23	133,5	5	587,4	22	213,6	8	560,7	21	2 830,2	106
5457	Děčín hlavní nádraží	Rumburk	Děčín hlavní nádraží	Rumburk	38,1	1	0,0	0	0,0	0	0,0	0	0,0	0	1 638,3	43	0,0	0	0,0	0	1 676,4	44
5458	Rumburk	Děčín hlavní nádraží	Rumburk	Děčín hlavní nádraží	1 143,0	30	1 333,5	35	0,0	0	1 752,6	46	571,5	15	1 638,3	43	723,9	19	1 866,9	49	9 029,7	237
5459	Děčín hlavní nádraží	Rumburk	Děčín hlavní nádraží	Rumburk	1 104,9	29	1 333,5	35	0,0	0	1 752,6	46	571,5	15	0,0	0	723,9	19	1 866,9	49	7 353,3	193
5690	Vejpřty	Vejpřty st.hr.	Vejpřty	Vejpřty st.hr.	0,0	0	0,0	0	0,0	0	8,4	14	3,0	5	12,0	20	4,2	7	0,6	1	28,2	47
5691	Vejpřty st.hr.	Vejpřty	Vejpřty st.hr.	Vejpřty	0,0	0	0,0	0	0,0	0	8,4	14	3,0	5	12,0	20	4,2	7	0,6	1	28,2	47
6007	Rumburk	Mladá Boleslav hlavní nádraží	Rumburk	hr. VUSC 0420/0510 03	885,8	43	968,2	47	41,2	2	1 421,4	69	412,0	20	1 339,0	65	556,2	27	1 442,0	70	7 065,8	343
6008	Bakov nad Jizerou	Sluknov	hr. VUSC 0420/0510 03	Sluknov	1 071,0	35	0,0	0	0,0	0	1 407,6	66	459,0	15	1 315,8	64	581,4	9	1 499,4	49	7 252,2	237
6008	Bakov nad Jizerou	Rumburk	hr. VUSC 0420/0510 03	Rumburk	885,8	43	968,2	47	41,2	2	1 421,4	69	412,0	20	1 339,0	65	556,2	27	1 442,0	70	7 065,8	343
6011	Rumburk	Mladá Boleslav hlavní nádraží	Rumburk	hr. VUSC 0420/0510 03	267,2	12	247,2	12	41,2	2	473,8	23	103,0	5	453,2	20	164,8	8	432,6	21	2 183,6	106
6017	Rumburk	Česká Lípa hlavní nádraží	Rumburk	hr. VUSC 0420/0510 03	0,0	0	0,0	0	0,0	0	1 421,4	69	412,0	20	1 339,0	65	556,2	27	1 442,0	70	7 065,8	343
6020	Doksy	Rumburk	hr. VUSC 0420/0510 03	Rumburk	618,0	30	721,0	35	0,0	0	947,6	46	309,0	15	885,8	43	391,4	19	1 009,4	49	4 882,2	237
6021	Rumburk	Doksy	hr. VUSC 0420/0510 03	Rumburk	618,0	30	721,0	35	0,0	0	947,6	46	309,0	15	885,8	43	391,4	19	1 009,4	49	4 882,2	237
6028	Doksy	Rumburk	hr. VUSC 0420/0510 03	Rumburk	618,0	30	721,0	35	0,0	0	947,6	46	309,0	15	885,8	43	391,4	19	1 009,4	49	4 882,2	237
6030	Česká Lípa hlavní nádraží	Rumburk	hr. VUSC 0420/0510 03	Rumburk	267,8	13	247,2	12	41,2	2	370,8	18	0,0	0	20,6	1	432,6	21	1 380,2	67	0,0	0
6030	Doksy	Rumburk	hr. VUSC 0420/0510 03	Rumburk	618,0	30	721,0	35	0,0	0	1 050,6	51	412,0	20	1 339,0	65	535,6	26	1 009,4	49	5 685,6	276
6031	Rumburk	Česká Lípa hlavní nádraží	Rumburk	hr. VUSC 0420/0510 03	267,8	13	247,2	12	41,2	2	370,8	18	0,0	0	20,6	1	432,6	21	1 380,2	67	0,0	0
6031	Rumburk	Doksy	Rumburk	hr. VUSC 0420/0510 03	618,0	30	721,0	35	0,0	0	1 050,6	51	412,0	20	1 339,0	65	535,6	26	1 009,4	49	5 685,6	276
6100	Česká Lípa hlavní nádraží	Postoloprty	hr. VUSC 0420/0510 01	Postoloprty	2 316,0	30	2 702,0	35	0,0	0	3 551,2	46	1 158,0	15	3 319,6	43	1 466,8	49	3 782,8	49	18 296,4	237
6101	Postoloprty	Česká Lípa hlavní nádraží	Postoloprty	hr. VUSC 0420/0510 01	3 319,6	43	3 628,4	47	154,4	2	5 326,8	69	1 544,0	20	5 018,0	65	2 084,4	27	5 404,0	70	26 479,6	343
6102	Česká Lípa hlavní nádraží	Postoloprty	hr. VUSC 0420/0510 01	Postoloprty	3 319,6	43	3 628,4	47	154,4	2	5 326,8	69	1 544,0	20	5 018,0	65	2 084,4	27	5 404,0	70	26 479,6	343
6103	Postoloprty	Česká Lípa hlavní nádraží	Postoloprty	hr. VUSC 0420/0510 01	3 319,6	43	3 628,4	47	154,4	2	5 326,8	69	1 544,0	20	5 018,0	65	2 084,4	27	5 404,0	70	26 479,6	343
6104	Česká Lípa hlavní nádraží	Postoloprty	hr. VUSC 0420/0510 01	Postoloprty	3 319,6	43	3 628,4	47	154,4	2	5 326,8	69	1 544,0	20	5 018,0	65	2 084,4	27	5 404,0	70	26 479,6	343
6105	Postoloprty	Česká Lípa hlavní nádraží	Postoloprty	hr. VUSC 0420/0510 01	3 319,6	43	3 628,4	47	154,4	2	5 326,8	69	1 544,0	20	5 018,0	65	2 084,4	27	5 404,0	70	26 479,6	343
6106	Česká Lípa hlavní nádraží	Postoloprty	hr. VUSC 0420/0510 01	Postoloprty	3 319,6	43	3 628,4	47	154,4	2	5 326,8	69	1 544,0	20	5 018,0	65	2 084,4	27	5 404,0	70	26 479,6	343
6107	Postoloprty	Česká Lípa hlavní nádraží	Postoloprty	hr. VUSC 0420/0510 01	3 319,6	43	3 628,4	47	154,4	2	5 326,8	69	1 544,0	20	5 018,0	65	2 084,4	27	5 404,0	70	26 479,6	343
6108	Česká Lípa hlavní nádraží	Postoloprty	hr. VUSC 0420/0510 01	Postoloprty	3 319,6	43	3 628,4	47	154,4	2	5 326,8	69	1 544,0	20	5 018,0	65	2 084,4	27	5 404,0	70	26 479,6	343
6109	Postoloprty	Česká Lípa hlavní nádraží	Postoloprty	hr. VUSC 0420/0510 01	3 319,6	43	3 628,4	47	154,4	2	5 326,8	69	1 544,0	20	5 018,0	65	2 084,4	27	5 404,0	70	26 479,6	343
6110	Česká Lípa hlavní nádraží	Postoloprty	hr. VUSC 0420/0510 01	Postoloprty	3 319,6	43	3 628,4	47	154,4	2	5 326,8	69	1 544,0	20	5 018,0	65	2 084,4	27	5 404,0	70	26 479,6	343
6111	Česká Lípa hlavní nádraží	Postoloprty	hr. VUSC 0420/0510 01	Postoloprty	3 319,6	43	3 628,4	47	154,4	2	5 326,8	69	1 544,0	20	5 018,0	65	2 084,4	27	5 404,0	70	26 479,6	343
6112	Česká Lípa hlavní nádraží	Postoloprty	hr. VUSC 0420/0510 01	Postoloprty	3 319,6	43	3 628,4	47	154,4	2	5 326,8	69	1 544,0	20	5 018,0	65	2 084,4	27	5 404,0	70	26 479,6	343
6113	Postoloprty	Česká Lípa hlavní nádraží	Postoloprty	hr. VUSC 0420/0510 01	3 319,6	43	3 628,4	47	154,4	2	5 326,8	69	1 544,0	20	5 018,0	65	2 084,4	27	5 404,0	70	26 479,6	343
6113	Postoloprty	Lovosice	Postoloprty	Lovosice	0,0	0	0,0	0	0,0	0	0,0	0	0,0	0	0,0	0	0,0	0	0,0	0	0,0	0
6114	Česká Lípa hlavní nádraží	Lovosice	hr. VUSC 0420/0510 01	Lovosice	0,0	0	0,0	0	0,0	0	0,0	0	0,0	0	0,0	0	0,0	0	0,0	0	0,0	0
6114	Česká Lípa hlavní nádraží	Louny	hr. VUSC 0420/0510 01	Louny	2 829,4	43	3 092,6	47	131,6	2	4 540,2	69	1 316,0	40	4 277,0	65	1 776,6	27	4 606,0	70	22 569,4	243
6121	Liběšice	Česká Lípa hlavní nádraží	Liběšice	hr. VUSC 0420/0510 01	306,0	30	357,0	35	0,0	0	469,2	46	153,0	15	438,6	43	193,8	19	499,8	49	2 117,4	337
6123	Lovosice	Česká Lípa hlavní nádraží	Lovosice	hr. VUSC 0420/0510 01	1 354,5	43	1 480,5	47	63,0	2	2 173,5	69	630,0	20	2 047,5	65	850,5	27	2 205,0	70	10 804,5	343
6128	Česká Lípa hlavní nádraží	Lovosice	hr. VUSC 0420/0510 01	Lovosice	1 354,5	43	1 480,5	47	63,0	2	2 173,5	69	630,0	20	2 047,5	65	850,5	27	2 205,0	70	10 804,5	343
6130	Úštěk	Lovosice	Úštěk	Lovosice	765,0	30	892,5	35	0,0	0	1 173,0	46	382,5	15	1 096,5							

Číslo vlaku	Východí zastávka vlaku	Cílová zastávka vlaku	Začátek smluvního úseku	Konec smluvního úseku	Období 1.1.2017 - 12.2.2017		Období 13.2.2017 - 31.3.2017		Období 1.4.2017 - 2.4.2017		Období 3.4.2017 - 10.6.2017		Období 11.6.2017 - 30.6.2017		Období 1.7.2017 - 3.9.2017		Období 4.9.2017 - 30.9.2017		Období 1.10.2017 - 9.12.2017		Období 01.01. - 09.12.2017	
					Výkon (*)	Četnost	Výkon *)	Četnost	Výkon *)	Četnost	Výkon *)	Četnost	Výkon *)	Četnost	Výkon *)	Četnost	Výkon *)	Četnost	Výkon *)	Četnost	Výkon *)	Četnost
6167	Lovosice	Litoměřice horní nádraží	Lovosice	Litoměřice horní nádraží	331,1	43	361,9	47	15,4	2	531,3	69	154,0	20	500,5	65	207,9	27	539,0	70	2 641,1	343
6168	Litoměřice horní nádraží	Lovosice	Litoměřice horní nádraží	Lovosice	100,1	13	92,4	12	15,4	2	177,1	23	38,5	5	169,4	22	61,6	8	161,7	21	816,2	106
6169	Lovosice	Litoměřice horní nádraží	Lovosice	Litoměřice horní nádraží	100,1	13	92,4	12	15,4	2	177,1	23	38,5	5	169,4	22	61,6	8	161,7	21	816,2	106
6170	Litoměřice horní nádraží	Lovosice	Litoměřice horní nádraží	Lovosice	331,1	43	361,9	47	15,4	2	531,3	69	154,0	20	500,5	65	207,9	27	539,0	70	2 641,1	343
6171	Lovosice	Litoměřice horní nádraží	Lovosice	Litoměřice horní nádraží	100,1	13	92,4	12	15,4	2	177,1	23	38,5	5	169,4	22	61,6	8	161,7	21	816,2	106
6172	Litoměřice horní nádraží	Lovosice	Litoměřice horní nádraží	Lovosice	331,1	43	361,9	47	15,4	2	531,3	69	154,0	20	500,5	65	207,9	27	539,0	70	2 641,1	343
6173	Lovosice	Litoměřice horní nádraží	Lovosice	Litoměřice horní nádraží	100,1	13	92,4	12	15,4	2	177,1	23	38,5	5	169,4	22	61,6	8	161,7	21	816,2	106
6174	Litoměřice horní nádraží	Lovosice	Litoměřice horní nádraží	Lovosice	331,1	43	361,9	47	15,4	2	531,3	69	154,0	20	500,5	65	207,9	27	539,0	70	2 641,1	343
6175	Lovosice	Litoměřice horní nádraží	Lovosice	Litoměřice horní nádraží	100,1	13	92,4	12	15,4	2	177,1	23	38,5	5	169,4	22	61,6	8	161,7	21	816,2	106
6176	Litoměřice horní nádraží	Lovosice	Litoměřice horní nádraží	Lovosice	231,0	30	269,5	35	0,0	0	354,2	46	115,5	15	331,1	43	146,3	19	377,3	49	1 824,9	237
6177	Lovosice	Litoměřice horní nádraží	Lovosice	Litoměřice horní nádraží	231,0	30	269,5	35	0,0	0	354,2	46	115,5	15	331,1	43	146,3	19	377,3	49	1 824,9	237
6178	Litoměřice horní nádraží	Lovosice	Litoměřice horní nádraží	Lovosice	100,1	13	92,4	12	15,4	2	177,1	23	38,5	5	169,4	22	61,6	8	161,7	21	816,2	106
6179	Lovosice	Litoměřice horní nádraží	Lovosice	Litoměřice horní nádraží	231,0	30	269,5	35	0,0	0	354,2	46	115,5	15	331,1	43	146,3	19	377,3	49	1 824,9	237
6180	Litoměřice horní nádraží	Lovosice	Litoměřice horní nádraží	Lovosice	331,1	43	361,9	47	15,4	2	531,3	69	154,0	20	500,5	65	207,9	27	539,0	70	2 641,1	343
6181	Lovosice	Litoměřice horní nádraží	Lovosice	Litoměřice horní nádraží	231,0	30	269,5	35	0,0	0	354,2	46	115,5	15	331,1	43	146,3	19	377,3	49	1 824,9	237
6182	Litoměřice horní nádraží	Lovosice	Litoměřice horní nádraží	Lovosice	231,0	30	269,5	35	0,0	0	354,2	46	115,5	15	331,1	43	146,3	19	377,3	49	1 824,9	237
6183	Lovosice	Litoměřice horní nádraží	Lovosice	Litoměřice horní nádraží	331,1	43	361,9	47	15,4	2	531,3	69	154,0	20	500,5	65	207,9	27	539,0	70	2 641,1	343
6184	Litoměřice horní nádraží	Lovosice	Litoměřice horní nádraží	Lovosice	331,1	43	361,9	47	15,4	2	531,3	69	154,0	20	500,5	65	207,9	27	539,0	70	2 641,1	343
6186	Litoměřice horní nádraží	Lovosice	Litoměřice horní nádraží	Lovosice	331,1	43	361,9	47	15,4	2	531,3	69	154,0	20	500,5	65	207,9	27	539,0	70	2 641,1	343
6400	Lysá nad Labem	Ústí nad Labem západ	hr. VUSC 0200/0420 06	Ústí nad Labem západ	1 548,0	35	1 806,0	35	0,0	0	2 373,6	46	774,0	15	2 218,8	43	980,4	19	2 229,2	49	12 229,2	237
6401	Ústí nad Labem západ	Kolín	Ústí nad Labem západ	hr. VUSC 0200/0420 06	1 548,0	35	1 806,0	35	0,0	0	2 373,6	46	774,0	15	2 218,8	43	980,4	19	2 229,2	49	12 229,2	237
6402	Lysá nad Labem	Ústí nad Labem západ	hr. VUSC 0200/0420 06	Ústí nad Labem západ	670,8	13	619,2	12	103,2	2	1 186,8	23	258,0	5	1 135,2	22	412,8	8	1 083,6	21	5 469,6	106
6402	Nymburk hlavní nádraží	Ústí nad Labem západ	hr. VUSC 0200/0420 06	Ústí nad Labem západ	1 548,0	35	1 806,0	35	0,0	0	2 373,6	46	774,0	15	2 218,8	43	980,4	19	2 229,2	49	12 229,2	237
6403	Ústí nad Labem západ	Lysá nad Labem	Ústí nad Labem západ	hr. VUSC 0200/0420 06	1 548,0	35	1 806,0	35	0,0	0	2 373,6	46	774,0	15	2 218,8	43	980,4	19	2 229,2	49	12 229,2	237
6404	Nymburk hlavní nádraží	Ústí nad Labem západ	hr. VUSC 0200/0420 06	Ústí nad Labem západ	1 548,0	35	1 806,0	35	0,0	0	2 373,6	46	774,0	15	2 218,8	43	980,4	19	2 229,2	49	12 229,2	237
6405	Ústí nad Labem západ	Lysá nad Labem	Ústí nad Labem západ	hr. VUSC 0200/0420 06	1 548,0	35	1 806,0	35	0,0	0	2 373,6	46	774,0	15	2 218,8	43	980,4	19	2 229,2	49	12 229,2	237
6406	Lysá nad Labem	Ústí nad Labem západ	hr. VUSC 0200/0420 06	Ústí nad Labem západ	1 548,0	35	1 806,0	35	0,0	0	2 373,6	46	774,0	15	2 218,8	43	980,4	19	2 229,2	49	12 229,2	237
6407	Ústí nad Labem západ	Lysá nad Labem	Ústí nad Labem západ	hr. VUSC 0200/0420 06	670,8	13	619,2	12	103,2	2	1 186,8	23	258,0	5	1 135,2	22	412,8	8	1 083,6	21	5 469,6	106
6408	Lysá nad Labem	Ústí nad Labem západ	hr. VUSC 0200/0420 06	Ústí nad Labem západ	2 218,8	43	2 425,2	47	103,2	2	3 560,4	69	1 032,0	20	3 354,0	65	1 393,2	27	3 612,0	70	17 698,8	343
6409	Ústí nad Labem západ	Lysá nad Labem	Ústí nad Labem západ	hr. VUSC 0200/0420 06	2 218,8	43	2 425,2	47	103,2	2	3 560,4	69	1 032,0	20	3 354,0	65	1 393,2	27	3 612,0	70	17 698,8	343
6410	Lysá nad Labem	Ústí nad Labem západ	hr. VUSC 0200/0420 06	Ústí nad Labem západ	2 218,8	43	2 425,2	47	103,2	2	3 560,4	69	1 032,0	20	3 354,0	65	1 393,2	27	3 612,0	70	17 698,8	343
6411	Ústí nad Labem západ	Lysá nad Labem	Ústí nad Labem západ	hr. VUSC 0200/0420 06	2 218,8	43	2 425,2	47	103,2	2	3 560,4	69	1 032,0	20	3 354,0	65	1 393,2	27	3 612,0	70	17 698,8	343
6412	Lysá nad Labem	Ústí nad Labem západ	hr. VUSC 0200/0420 06	Ústí nad Labem západ	2 218,8	43	2 425,2	47	103,2	2	3 560,4	69	1 032,0	20	3 354,0	65	1 393,2	27	3 612,0	70	17 698,8	343
6413	Ústí nad Labem západ	Lysá nad Labem	Ústí nad Labem západ	hr. VUSC 0200/0420 06	2 218,8	43	2 425,2	47	103,2	2	3 560,4	69	1 032,0	20	3 354,0	65	1 393,2	27	3 612,0	70	17 698,8	343
6414	Lysá nad Labem	Ústí nad Labem západ	hr. VUSC 0200/0420 06	Ústí nad Labem západ	2 218,8	43	2 425,2	47	103,2	2	3 560,4	69	1 032,0	20	3 354,0	65	1 393,2	27	3 612,0	70	17 698,8	343
6415	Ústí nad Labem západ	Lysá nad Labem	Ústí nad Labem západ	hr. VUSC 0200/0420 06	2 218,8	43	2 425,2	47	103,2	2	3 560,4	69	1 032,0	20	3 354,0	65	1 393,2	27	3 612,0	70	17 698,8	343
6416	Lysá nad Labem	Ústí nad Labem západ	hr. VUSC 0200/0420 06	Ústí nad Labem západ	2 218,8	43	2 425,2	47	103,2	2	3 560,4	69	1 032,0	20	3 354,0	65	1 393,2	27	3 612,0	70	17 698,8	343
6417	Ústí nad Labem západ	Lysá nad Labem	Ústí nad Labem západ	hr. VUSC 0200/0420 06	2 218,8	43	2 425,2	47	103,2	2	3 560,4	69	1 032,0	20	3 354,0	65	1 393,2	27	3 612,0	70	17 698,8	343
6418	Lysá nad Labem	Ústí nad Labem západ	hr. VUSC 0200/0420 06	Ústí nad Labem západ	619,2	13	670,8	13	51,6	1	1 238,4	24	258,0	5	1 083,6	21	464,4	9	1 083,6	21	5 469,6	106
6419	Ústí nad Labem západ	Lysá nad Labem	Ústí nad Labem západ	hr. VUSC 0200/0420 06	2 218,8	43	2 425,2	47	103,2	2	3 560,4	69	1 032,0	20	3 354,0	65	1 393,2	27	3 612,0	70	17 698,8	343
6421	Děčín hlavní nádraží	Ústí nad Labem-Střekov	Děčín hlavní nádraží	Ústí nad Labem-Střekov	0,0	0	0,0	0	0,0	0	0,0	0	0,0	0	1 191,1	43	0,0	0	1 191,1	43	0,0	0
6421	Děčín hlavní nádraží	Litoměřice dolní nádraží	Děčín hlavní nádraží	Litoměřice město	1 530,0	30	1 785,0	35	0,0	0	2 346,0	46	765,0	15	0,0	0	969,0	19	2 499,0	49	9 894,0	194
6422	Litoměřice dolní nádraží	Ústí nad Labem západ	Litoměřice město	Ústí nad Labem západ	1 759,0	30	1 885,5	35	0,0	0	2 463,8	46	379,5	15	0,0	0	440,7	19	1 239,7	49	4 908,2	194
6423	Ústí nad Labem západ	Litoměřice dolní nádraží	Litoměřice město	Ústí nad Labem západ	1 759,0	30	1 885,5	35	0,0	0	2 463,8	46	379,5	15	0,0	0	440,7	19	1 239,7	49	4 908,2	194
6424	Litoměřice dolní nádraží	Ústí nad Labem západ	Litoměřice město	Ústí nad Labem západ	1 759,0	30	1 885,5	35	0,0	0	2 463,8	46	379,5	15	0,0	0	440,7	19	1 239,7	49	4 908,2	194
6430	Mělník	Ústí nad Labem západ	hr. VUSC 0200/0420 06	Ústí nad Labem západ	1 548,0	35	1 806,0	35	0,0	0	2 373,6	46	774,0	15	2 218,8	43	980,4	19	2 229,2	49	12 229,2	237
6431	Ústí nad Labem západ	Mělník	Ústí nad Labem západ	hr. VUSC 0200/0420 06	1 548,0	35	1 806,0	35	0,0	0	2 373,6	46	774,0	15	2 218,8	43	980,4	19	2 229,2	49	12 229,2	237
6450	Štětí	Ústí nad Labem západ	Štětí	Ústí nad Labem západ	2 227,8	42	2 227,8	47	94,8	2	3 270,6	69	948,0	20	3 081,0	65	1 279,8	27	3 318,0	70	16 210,8	232
6455	Ústí nad Labem západ	Štětí	Ústí nad Labem západ	Štětí	1 422,0	30	1 659,0	35	0,0	0	2 180,4	46	711,0	15	2 038,2	43	900,6	19	2 322,6	49	11 233,8	237
6456	Štětí	Ústí nad Labem západ	Štětí	Ústí nad Labem západ	1 422,0	30	1 659,0	35	0,0	0	2 180,4	46	711,0	15	2 038,2	43	900,6	19	2 322,6	49	11 233,8	237
6457	Ústí nad Labem západ	Štětí	Ústí nad Labem západ	Štětí	1 422,0	30	1 659,0	35	0,0	0	2 180,4	46	711,0	15	2 038,2	43	900,6	19	2 322,6	49	11 233,8	237
6458	Štětí	Ústí nad Labem západ	Štětí	Ústí nad Labem západ	1 422,0	30	1 659,0	35	0,0	0	2 180,4	46	711,0	15	2 038,2	43	900,6	19	2 322,6	49	11 233,8	2

Číslo vlaku	Výchozí zastávka vlaku	Cílová zastávka vlaku	Začátek smluvního úseku	Konec smluvního úseku	Období 1.1.2017 - 12.2.2017		Období 13.2.2017 - 31.3.2017		Období 1.4.2017 - 2.4.2017		Období 3.4.2017 - 10.6.2017		Období 11.6.2017 - 30.6.2017		Období 1.7.2017 - 3.9.2017		Období 4.9.2017 - 30.9.2017		Období 1.10.2017 - 9.12.2017		Období 01.01. - 09.12.2017	
					Výkon (*)	Četnost	Výkon *)	Četnost	Výkon *)	Četnost	Výkon *)	Četnost	Výkon *)	Četnost	Výkon *)	Četnost	Výkon *)	Četnost	Výkon *)	Četnost	Výkon *)	Četnost
6523	Most	Zátec západ	Most	Zátec západ	1 453,4	43	1 588,6	47	67,6	2	2 332,2	69	676,0	20	2 197,0	65	912,6	27	2 366,0	70	11 593,4	343
6524	Zátec západ	Most	Zátec západ	Most	1 453,4	43	1 588,6	47	67,6	2	2 332,2	69	676,0	20	2 197,0	65	912,6	27	2 366,0	70	11 593,4	343
6525	Most	Zátec západ	Most	Zátec západ	1 453,4	43	1 588,6	47	67,6	2	2 332,2	69	676,0	20	2 197,0	65	912,6	27	2 366,0	70	11 593,4	343
6530	Chomutov	Veprty	Chomutov	Veprty	0,0	0	0,0	0	0,0	0	864,0	15	288,0	5	1 267,2	22	460,8	8	57,6	1	2 937,6	51
6531	Veprty	Chomutov	Veprty	Chomutov	0,0	0	0,0	0	0,0	0	864,0	15	288,0	5	1 267,2	22	460,8	8	57,6	1	2 937,6	51
6540	Litoměřice horní nádraží	Postoloprty	Litoměřice horní nádraží	Postoloprty	1 602,0	30	1 869,0	35	0,0	0	2 456,4	46	801,0	15	2 296,2	43	1 014,6	19	2 616,6	49	12 655,8	237
6541	Postoloprty	Litoměřice horní nádraží	Postoloprty	Litoměřice horní nádraží	1 602,0	30	1 869,0	35	0,0	0	2 456,4	46	801,0	15	2 296,2	43	1 014,6	19	2 616,6	49	12 655,8	237
6542	Litoměřice horní nádraží	Postoloprty	Litoměřice horní nádraží	Postoloprty	1 602,0	30	1 869,0	35	0,0	0	2 456,4	46	801,0	15	2 296,2	43	1 014,6	19	2 616,6	49	12 655,8	237
6543	Postoloprty	Litoměřice horní nádraží	Postoloprty	Litoměřice horní nádraží	1 602,0	30	1 869,0	35	0,0	0	2 456,4	46	801,0	15	2 296,2	43	1 014,6	19	2 616,6	49	12 655,8	237
6543	Lovosice	Litoměřice horní nádraží	Lovosice	Litoměřice horní nádraží	0,0	0	0,0	0	0,0	0	0,0	0	0,0	0	331,1	43	0,0	0	0,0	0	331,1	43
6544	Litoměřice horní nádraží	Postoloprty	Litoměřice horní nádraží	Postoloprty	1 602,0	30	1 869,0	35	0,0	0	2 456,4	46	801,0	15	2 296,2	43	1 014,6	19	2 616,6	49	12 655,8	237
6545	Postoloprty	Litoměřice horní nádraží	Postoloprty	Litoměřice horní nádraží	1 602,0	30	1 869,0	35	0,0	0	2 456,4	46	801,0	15	2 296,2	43	1 014,6	19	2 616,6	49	12 655,8	237
6547	Postoloprty	Litoměřice horní nádraží	Postoloprty	Litoměřice horní nádraží	1 602,0	30	1 869,0	35	0,0	0	2 456,4	46	801,0	15	2 296,2	43	1 014,6	19	2 616,6	49	12 655,8	237
6549	Postoloprty	Litoměřice horní nádraží	Postoloprty	Litoměřice horní nádraží	2 296,2	43	2 509,8	47	106,8	2	3 684,6	69	1 068,0	20	3 471,0	65	1 441,8	27	3 738,0	70	18 316,2	343
6549	Postoloprty	Louny	Postoloprty	Louny	0,0	0	0,0	0	0,0	0	0,0	0	0,0	0	0,0	0	0,0	0	0,0	0	0,0	0
6551	Louny	Litoměřice horní nádraží	Louny	Litoměřice horní nádraží	1 260,0	30	1 470,0	35	0,0	0	1 932,0	46	630,0	15	1 806,0	43	798,0	19	2 058,0	49	9 954,0	237
6560	Lovosice	Postoloprty	Lovosice	Postoloprty	594,1	13	548,4	12	91,4	2	1 051,1	23	228,5	5	1 005,4	22	365,6	8	959,7	21	4 844,2	106
6562	Lovosice	Postoloprty	Lovosice	Postoloprty	1 371,0	30	1 599,5	35	0,0	0	2 102,2	46	685,5	15	0,0	0	868,3	19	2 239,3	49	8 665,8	194
6562	Louny	Postoloprty	Louny	Postoloprty	0,0	0	0,0	0	0,0	0	0,0	0	0,0	0	490,2	43	0,0	0	0,0	0	490,2	43
6571	Libochovice město	Litoměřice horní nádraží	Libochovice město	Litoměřice horní nádraží	696,0	30	812,0	35	0,0	0	1 067,2	46	348,0	15	997,6	43	440,8	19	1 136,8	49	5 498,4	237
6572	Litoměřice horní nádraží	Lovosice	Litoměřice horní nádraží	Lovosice	100,1	13	92,4	12	15,4	2	177,1	23	38,5	5	169,4	22	61,6	8	161,7	21	816,2	106
6572	Litoměřice horní nádraží	Libochovice město	Libochovice město	Libochovice město	556,8	24	649,6	28	0,0	0	835,2	36	278,4	12	765,6	33	324,8	14	904,8	39	4 315,2	186
6572	Litoměřice horní nádraží	Louny	Litoměřice horní nádraží	Louny	252,0	6	294,0	7	0,0	0	420,0	10	126,0	3	420,0	10	210,0	5	420,0	10	1 242,0	101
6572	Louny	Postoloprty	Louny	Postoloprty	136,8	13	136,8	12	22,8	2	67,2	23	67,2	2	250,8	22	91,2	8	239,2	21	1 208,4	106
6580	Libochovice	Postoloprty	Libochovice	Postoloprty	951,0	30	1 109,5	35	0,0	0	1 458,2	46	475,5	15	1 363,1	43	602,8	19	1 553,5	49	7 512,9	237
6602	Liberec	Děčín hlavní nádraží	hr. VUSC 0420/0510 04	Děčín hlavní nádraží	748,2	43	817,8	47	34,8	2	1 200,6	69	348,0	20	1 131,0	65	469,8	27	1 218,0	70	5 968,2	343
6604	Liberec	Děčín hlavní nádraží	hr. VUSC 0420/0510 04	Děčín hlavní nádraží	748,2	43	817,8	47	34,8	2	1 200,6	69	348,0	20	1 131,0	65	469,8	27	1 218,0	70	5 968,2	343
6605	Děčín hlavní nádraží	Liberec	Děčín hlavní nádraží	hr. VUSC 0420/0510 04	748,2	43	817,8	47	34,8	2	1 200,6	69	348,0	20	1 131,0	65	469,8	27	1 218,0	70	5 968,2	343
6606	Liberec	Děčín hlavní nádraží	hr. VUSC 0420/0510 04	Děčín hlavní nádraží	748,2	43	817,8	47	34,8	2	1 200,6	69	348,0	20	1 131,0	65	469,8	27	1 218,0	70	5 968,2	343
6607	Děčín hlavní nádraží	Liberec	Děčín hlavní nádraží	hr. VUSC 0420/0510 04	748,2	43	817,8	47	34,8	2	1 200,6	69	348,0	20	1 131,0	65	469,8	27	1 218,0	70	5 968,2	343
6608	Liberec	Děčín hlavní nádraží	hr. VUSC 0420/0510 04	Děčín hlavní nádraží	748,2	43	817,8	47	34,8	2	1 200,6	69	348,0	20	1 131,0	65	469,8	27	1 218,0	70	5 968,2	343
6609	Děčín hlavní nádraží	Liberec	Děčín hlavní nádraží	hr. VUSC 0420/0510 04	748,2	43	817,8	47	34,8	2	1 200,6	69	348,0	20	1 131,0	65	469,8	27	1 218,0	70	5 968,2	343
6610	Liberec	Děčín hlavní nádraží	hr. VUSC 0420/0510 04	Děčín hlavní nádraží	748,2	43	817,8	47	34,8	2	1 200,6	69	348,0	20	1 131,0	65	469,8	27	1 218,0	70	5 968,2	343
6611	Děčín hlavní nádraží	Liberec	Děčín hlavní nádraží	hr. VUSC 0420/0510 04	748,2	43	817,8	47	34,8	2	1 200,6	69	348,0	20	1 131,0	65	469,8	27	1 218,0	70	5 968,2	343
6612	Liberec	Děčín hlavní nádraží	hr. VUSC 0420/0510 04	Děčín hlavní nádraží	748,2	43	817,8	47	34,8	2	1 200,6	69	348,0	20	1 131,0	65	469,8	27	1 218,0	70	5 968,2	343
6613	Děčín hlavní nádraží	Liberec	Děčín hlavní nádraží	hr. VUSC 0420/0510 04	748,2	43	817,8	47	34,8	2	1 200,6	69	348,0	20	1 131,0	65	469,8	27	1 218,0	70	5 968,2	343
6615	Děčín hlavní nádraží	Česká Lípa hlavní nádraží	Děčín hlavní nádraží	hr. VUSC 0420/0510 04	0,0	0	0,0	0	0,0	0	0,0	0	0,0	0	0,0	0	0,0	0	0,0	0	0,0	0
6615	Děčín hlavní nádraží	Liberec	Děčín hlavní nádraží	hr. VUSC 0420/0510 04	748,2	43	817,8	47	34,8	2	1 200,6	69	348,0	20	1 131,0	65	469,8	27	1 218,0	70	5 968,2	343
6616	Liberec	Děčín hlavní nádraží	hr. VUSC 0420/0510 04	Děčín hlavní nádraží	748,2	43	817,8	47	34,8	2	1 200,6	69	348,0	20	1 131,0	65	469,8	27	1 218,0	70	5 968,2	343
6620	Česká Lípa hlavní nádraží	Děčín hlavní nádraží	hr. VUSC 0420/0510 04	Děčín hlavní nádraží	730,8	42	817,8	47	34,8	2	1 200,6	69	348,0	20	1 131,0	65	469,8	27	1 218,0	70	5 950,8	342
6621	Děčín hlavní nádraží	Rumburk	hr. VUSC 0420/0510 03	Rumburk	885,8	42	968,2	47	41,2	2	1 421,4	69	412,0	20	1 339,0	65	556,2	27	1 442,0	70	7 065,8	343
6621	Děčín hlavní nádraží	Rumburk	Děčín hlavní nádraží	hr. VUSC 0420/0510 04	748,2	43	817,8	47	34,8	2	1 200,6	69	348,0	20	1 131,0	65	469,8	27	1 218,0	70	5 968,2	343
6622	Česká Lípa hlavní nádraží	Děčín hlavní nádraží	hr. VUSC 0420/0510 04	Děčín hlavní nádraží	626,4	36	713,4	41	17,4	1	974,4	36	285,8	12	939,6	54	417,6	24	1 026,6	59	5 351,2	288
6623	Česká Lípa hlavní nádraží	Děčín hlavní nádraží	hr. VUSC 0420/0510 04	Děčín hlavní nádraží	748,2	43	817,8	47	34,8	2	1 200,6	69	348,0	20	1 131,0	65	469,8	27	1 218,0	70	5 968,2	343
6624	Česká Lípa hlavní nádraží	Děčín hlavní nádraží	hr. VUSC 0420/0510 04	Děčín hlavní nádraží	748,2	43	817,8	47	34,8	2	1 200,6	69	348,0	20	1 131,0	65	469,8	27	1 218,0	70	5 968,2	343
6625	Děčín hlavní nádraží	Česká Lípa hlavní nádraží	Děčín hlavní nádraží	hr. VUSC 0420/0510 04	748,2	43	817,8	47	34,8	2	1 200,6	69	348,0	20	1 131,0	65	469,8	27	1 218,0	70	5 968,2	343
6626	Česká Lípa hlavní nádraží	Děčín hlavní nádraží	hr. VUSC 0420/0510 04	Děčín hlavní nádraží	226,2	13	208,8	12	34,8	2	313,2	18	0,0	0	0,0	0	17,4	1	365,4	21	1 165,8	67
6626	Doksy	Děčín hlavní nádraží	hr. VUSC 0420/0510 04	Děčín hlavní nádraží	522,0	30	609,0	35	0,0	0	887,4	51	348,0	20	1 131,0	65	452,4	26	852,6	49	4 802,4	276
6650	Děčín hlavní nádraží	Rumburk	Děčín hlavní nádraží	Rumburk	2 532,7	43	2 768,3	47	117,8	2	4 064,1	69	1 178,0	20	3 828,5	65	1 590,3	27	4 123,0	70	20 202,7	343
6651	Rumburk	Děčín hlavní nádraží	Rumburk	Děčín hlavní nádraží	1 767,0	30	2 061,5	35	0,0	0	2 709,4	46	883,5	15	2 532,7	43	1 119,1	19	2 886,1	49	13 959,3	237
6651	Česká Kamenice	Děčín hlavní nádraží	Česká Kamenice	Děčín hlavní nádraží	280,8	12	280,8	12	46,8	2	538,2	23	117,0	5	514,8	22	187,2	8	491,4	21	2 457,0	105
6652	Děčín hlavní nádraží	Rumburk	Děčín hlavní nádraží	Rumburk	2 532,7	43	2 768,3	47	117,8	2	4 064,1	69	1 178,0	20	3 828,5	65	1 590,3	27	4 123,0	70	20 202,7	343
6653	Rumburk	Děčín hlavní nádraží	Rumburk	Děčín hlavní nádraží	412,3	7	353,4	6	58,9	1	765,7	13	176,7	3	647,9	11	176,7	3	647,9	11	3 239,5	55
6653	Dolní Poustevna	Děčín hlavní nádraží	Dolní Poustevna	Děčín hlavní nádraží	3 067,2	36	3 493,2	41	85,2	1	4 771,2	56										

Číslo vlaku	Východí zastávka vlaku	Cílová zastávka vlaku	Začátek smluvního úseku	Konec smluvního úseku	Období 1.1.2017 - 12.2.2017		Období 13.2.2017 - 31.3.2017		Období 1.4.2017 - 2.4.2017		Období 3.4.2017 - 10.6.2017		Období 11.6.2017 - 30.6.2017		Období 1.7.2017 - 3.9.2017		Období 4.9.2017 - 30.9.2017		Období 1.10.2017 - 9.12.2017		Období 01.01. - 09.12.2017	
					Výkon *)	Četnost	Výkon *)	Četnost	Výkon *)	Četnost	Výkon *)	Četnost	Výkon *)	Četnost	Výkon *)	Četnost	Výkon *)	Četnost	Výkon *)	Četnost	Výkon *)	Četnost
6706	Rakovník	Osek město	hr. VUSC 0200/0420 01	Osek město	2 073,0	30	2 418,5	35	0,0	0	3 178,6	46	1 036,5	15	2 971,3	43	1 312,9	19	3 385,9	49	16 376,7	237
6707	Most	Rakovník	Most	hr. VUSC 0200/0420 01	2 141,4	43	2 340,6	47	99,6	2	2 436,2	69	996,0	20	3 237,0	65	1 344,6	27	3 486,0	70	17 081,4	343
6708	Rakovník	Most nové nádraží odjezd	hr. VUSC 0200/0420 01	Most	1 494,0	30	1 743,0	35	0,0	0	2 290,8	46	747,0	15	2 141,4	43	946,2	19	2 440,2	49	11 802,6	237
6708	Rakovník	Most	hr. VUSC 0200/0420 01	Most	647,4	13	597,6	12	99,6	2	1 145,4	23	249,0	5	1 095,6	22	398,4	8	1 045,8	21	5 278,8	106
6709	Most	Rakovník	hr. VUSC 0200/0420 01	Most	597,6	13	597,6	12	99,6	2	1 145,4	23	249,0	5	1 095,6	22	398,4	8	1 045,8	21	5 278,8	106
6709	Osek město	Rakovník	hr. VUSC 0200/0420 01	Osek město	2 073,0	30	2 418,5	35	0,0	0	3 178,6	46	1 036,5	15	2 971,3	43	1 312,9	19	3 385,9	49	16 376,7	237
6710	Louny město	Most	Louny město	Most	366,6	13	338,4	12	56,4	2	648,6	23	141,0	5	620,4	22	225,6	8	592,2	21	2 989,2	106
6710	Rakovník	Osek město	hr. VUSC 0200/0420 01	Osek město	2 073,0	30	2 418,5	35	0,0	0	3 178,6	46	1 036,5	15	2 971,3	43	1 312,9	19	3 385,9	49	16 376,7	237
6711	Osek město	Rakovník	Osek město	hr. VUSC 0200/0420 01	2 073,0	30	2 418,5	35	0,0	0	3 178,6	46	1 036,5	15	2 971,3	43	1 312,9	19	3 385,9	49	16 376,7	237
6711	Most	Rakovník	Most	hr. VUSC 0200/0420 01	647,4	13	597,6	12	99,6	2	1 145,4	23	249,0	5	1 095,6	22	398,4	8	1 045,8	21	5 278,8	106
6712	Rakovník	Osek město	hr. VUSC 0200/0420 01	Osek město	2 073,0	30	2 418,5	35	0,0	0	3 178,6	46	1 036,5	15	2 971,3	43	1 312,9	19	3 385,9	49	16 376,7	237
6712	Rakovník	Most	hr. VUSC 0200/0420 01	Most	647,4	13	597,6	12	99,6	2	1 145,4	23	249,0	5	1 095,6	22	398,4	8	1 045,8	21	5 278,8	106
6713	Most	Louny město	Most	Louny město	366,6	13	338,4	12	56,4	2	648,6	23	141,0	5	620,4	22	225,6	8	592,2	21	2 989,2	106
6713	Osek město	Rakovník	Osek město	hr. VUSC 0200/0420 01	2 073,0	30	2 418,5	35	0,0	0	3 178,6	46	1 036,5	15	2 971,3	43	1 312,9	19	3 385,9	49	16 376,7	237
6714	Rakovník	Most	hr. VUSC 0200/0420 01	Most	2 141,4	43	2 340,6	47	99,6	2	2 436,2	69	996,0	20	3 237,0	65	1 344,6	27	3 486,0	70	17 081,4	343
6715	Most	Rakovník	Most	hr. VUSC 0200/0420 01	647,4	13	597,6	12	99,6	2	1 145,4	23	249,0	5	1 095,6	22	398,4	8	1 045,8	21	5 278,8	106
6715	Osek město	Rakovník	Osek město	hr. VUSC 0200/0420 01	2 073,0	30	2 418,5	35	0,0	0	3 178,6	46	1 036,5	15	2 971,3	43	1 312,9	19	3 385,9	49	16 376,7	237
6716	Rakovník	Most	hr. VUSC 0200/0420 01	Most	647,4	13	597,6	12	99,6	2	1 145,4	23	249,0	5	1 095,6	22	398,4	8	1 045,8	21	5 278,8	106
6716	Rakovník	Osek město	hr. VUSC 0200/0420 01	Osek město	2 073,0	30	2 418,5	35	0,0	0	3 178,6	46	1 036,5	15	2 971,3	43	1 312,9	19	3 385,9	49	16 376,7	237
6717	Most	Rakovník	Most	hr. VUSC 0200/0420 01	2 141,4	43	2 340,6	47	99,6	2	2 436,2	69	996,0	20	3 237,0	65	1 344,6	27	3 486,0	70	17 081,4	343
6718	Rakovník	Most	hr. VUSC 0200/0420 01	Most	2 141,4	43	2 340,6	47	99,6	2	2 436,2	69	996,0	20	3 237,0	65	1 344,6	27	3 486,0	70	17 081,4	343
6718	Rakovník	Louny	hr. VUSC 0200/0420 01	Louny	0,0	0	0,0	0	0,0	0	0,0	0	0,0	0	0,0	0	0,0	0	0,0	0	0,0	0
6719	Most nové nádraží odjezd	Rakovník	hr. VUSC 0200/0420 01	Most	2 141,4	43	2 340,6	47	99,6	2	2 436,2	69	996,0	20	3 237,0	65	1 344,6	27	3 486,0	70	17 081,4	343
6720	Most nové nádraží odjezd	vl. v km 2,849	hr. VUSC 0200/0420 01	Most	0,0	0	0,0	0	0,0	0	0,0	0	0,0	0	0,0	0	0,0	0	0,0	0	0,0	0
6720	Rakovník	Most	hr. VUSC 0200/0420 01	Most	2 141,4	43	2 340,6	47	99,6	2	2 436,2	69	996,0	20	3 237,0	65	1 344,6	27	3 486,0	70	17 081,4	343
6740	Louny město	Most	Louny město	Most	366,6	13	338,4	12	56,4	2	648,6	23	141,0	5	620,4	22	225,6	8	592,2	21	2 989,2	106
6740	Domoušice	Most	Domoušice	Most	1 440,0	30	1 680,0	35	0,0	0	2 208,0	46	720,0	15	2 064,0	43	912,0	19	2 352,0	49	11 376,0	237
6741	Osek město	Domoušice	Osek město	Domoušice	2 019,0	30	2 355,5	35	0,0	0	3 095,8	46	1 009,5	15	2 893,9	43	1 278,7	19	3 297,7	49	15 950,1	237
6741	Most	Louny město	Most	Louny město	366,6	13	338,4	12	56,4	2	648,6	23	141,0	5	620,4	22	225,6	8	592,2	21	2 989,2	106
6742	Louny město	Most	Louny město	Most	366,6	13	338,4	12	56,4	2	648,6	23	141,0	5	620,4	22	225,6	8	592,2	21	2 989,2	106
6742	Domoušice	Most	Domoušice	Most	1 440,0	30	1 680,0	35	0,0	0	2 208,0	46	720,0	15	2 064,0	43	912,0	19	2 352,0	49	11 376,0	237
6743	Most	Louny město	Most	Louny město	366,6	13	338,4	12	56,4	2	648,6	23	141,0	5	620,4	22	225,6	8	592,2	21	2 989,2	106
6743	Most nové nádraží odjezd	Domoušice	Most	Domoušice	1 440,0	30	1 680,0	35	0,0	0	2 208,0	46	720,0	15	2 064,0	43	912,0	19	2 352,0	49	11 376,0	237
6745	Most	Louny město	Most	Louny město	366,6	13	338,4	12	56,4	2	648,6	23	141,0	5	620,4	22	225,6	8	592,2	21	2 989,2	106
6745	Most	Domoušice	Most	Domoušice	1 440,0	30	1 680,0	35	0,0	0	2 208,0	46	720,0	15	2 064,0	43	912,0	19	2 352,0	49	11 376,0	237
6761	Louny	Rakovník	Louny	hr. VUSC 0200/0420 01	720,0	30	840,0	35	0,0	0	1 104,0	46	360,0	15	1 032,0	43	456,0	19	1 176,0	49	5 688,0	237
6772	Rakovník	Domoušice	hr. VUSC 0200/0420 01	Domoušice	54,0	30	63,0	35	0,0	0	82,8	46	27,0	15	77,4	43	34,2	19	88,2	49	426,6	237
6780	Louny město	Osek město	Louny město	Osek město	1 425,0	30	1 662,5	35	0,0	0	2 185,0	46	712,5	15	2 042,5	43	902,5	19	2 327,5	49	11 257,5	237
6780	Louny město	Most	Louny město	Most	338,4	12	338,4	12	56,4	2	648,6	23	141,0	5	620,4	22	225,6	8	592,2	21	2 961,0	105
6781	Most	Louny město	Most	Louny město	366,6	13	338,4	12	56,4	2	648,6	23	141,0	5	620,4	22	225,6	8	592,2	21	2 989,2	106
6781	Osek město	Louny město	Osek město	Louny město	1 425,0	30	1 662,5	35	0,0	0	2 185,0	46	712,5	15	2 042,5	43	902,5	19	2 327,5	49	11 257,5	237
6782	Louny město	Most	Louny město	Most	1 212,6	43	1 325,4	47	56,4	2	1 945,8	69	564,0	20	1 833,0	65	761,4	27	1 974,0	70	9 672,6	343
6783	Most	Louny město	Most	Louny město	1 212,6	43	1 325,4	47	56,4	2	1 945,8	69	564,0	20	1 833,0	65	761,4	27	1 974,0	70	9 672,6	343
6784	Louny město	Most	Louny město	Most	1 212,6	43	1 325,4	47	56,4	2	1 945,8	69	564,0	20	1 833,0	65	761,4	27	1 974,0	70	9 672,6	343
6785	Most	Louny město	Most	Louny město	1 212,6	43	1 325,4	47	56,4	2	1 945,8	69	564,0	20	1 833,0	65	761,4	27	1 974,0	70	9 672,6	343
6786	Louny město	Osek město	Louny město	Osek město	1 425,0	30	1 662,5	35	0,0	0	2 185,0	46	712,5	15	2 042,5	43	902,5	19	2 327,5	49	11 257,5	237
6786	Louny město	Most	Louny město	Most	366,6	13	338,4	12	56,4	2	648,6	23	141,0	5	620,4	22	225,6	8	592,2	21	2 989,2	106
6787	Most	Louny město	Most	Louny město	366,6	13	338,4	12	56,4	2	648,6	23	141,0	5	620,4	22	225,6	8	592,2	21	2 989,2	106
6787	Osek město	Louny město	Osek město	Louny město	1 425,0	30	1 662,5	35	0,0	0	2 185,0	46	712,5	15	2 042,5	43	902,5	19	2 327,5	49	11 257,5	237
6800	Děčín hlavní nádraží	Kadaň-Pruněřov	Děčín hlavní nádraží	Kadaň-Pruněřov	3 159,0	30	3 685,5	35	0,0	0	4 843,8	46	1 579,5	15	4 527,9	43	2 000,7	19	5 159,7	49	24 956,1	237
6800	Děčín hlavní nádraží	Chomutov	Děčín hlavní nádraží	Chomutov	1 210,3	13	1 117,2	12	186,2	2	2 141,3	23	465,5	5	2 048,2	22	744,8	8	1 955,1	21	9 868,6	106
6801	Kadaň-Pruněřov	Děčín hlavní nádraží	Kadaň-Pruněřov	Děčín hlavní nádraží	3 159,0	30	3 685,5	35	0,0	0	4 843,8	46	1 579,5	15	4 527,9	43	2 000,7	19	5 159,7	49	24 956,1	237
6801	Most	Děčín hlavní nádraží	Most	Děčín hlavní nádraží	917,8	13	847,2	12	141,2	2	1 623,8	23	353,0	5	1 553,2	22	564,8	8	1 482,6	21	7 483,6	106
6802	Děčín hlavní nádraží	Chomutov	Děčín hlavní nádraží	Chomutov	1 210,3	13	1 117,2	12	186,2	2	2 141,3	23	465,5	5	2 048,2	22	744,8	8	1 955,1	21	9 868,6	106
6802	Děčín hlavní nádraží	Kadaň-Pruněřov	Děčín hlavní nádraží	Kadaň-Pruněřov	3 159,0	30	3 685,5	35	0,0	0	4 843,8	46	1 579,5	15	4 527,9	43	2 000,7	19	5 1			

Číslo vlaku	Východí zastávka vlaku	Cílová zastávka vlaku	Začátek smluvního úseku	Konec smluvního úseku	Období 1.1.2017 - 12.2.2017		Období 13.2.2017 - 31.3.2017		Období 1.4.2017 - 2.4.2017		Období 3.4.2017 - 10.6.2017		Období 11.6.2017 - 30.6.2017		Období 1.7.2017 - 3.9.2017		Období 4.9.2017 - 30.9.2017		Období 1.10.2017 - 9.12.2017		Období 01.01. - 09.12.2017	
					Výkon *	Četnost	Výkon *	Četnost	Výkon *	Četnost	Výkon *	Četnost	Výkon *	Četnost	Výkon *	Četnost	Výkon *	Četnost	Výkon *	Četnost	Výkon *	Četnost
6829	Most	Děčín hlavní nádraží	Most	Děčín hlavní nádraží	3 035,8	43	3 318,2	47	141,2	2	4 871,4	69	1 412,0	20	4 589,0	65	1 906,2	27	4 942,0	70	24 215,8	343
6830	Děčín hlavní nádraží	Most	Děčín hlavní nádraží	Most	3 035,8	43	3 318,2	47	141,2	2	4 871,4	69	1 412,0	20	4 589,0	65	1 906,2	27	4 942,0	70	24 215,8	343
6831	Most	Děčín hlavní nádraží	Most	Děčín hlavní nádraží	3 035,8	43	3 318,2	47	141,2	2	4 871,4	69	1 412,0	20	4 589,0	65	1 906,2	27	4 942,0	70	24 215,8	343
6832	Děčín hlavní nádraží	Most	Děčín hlavní nádraží	Most	3 035,8	43	3 318,2	47	141,2	2	4 871,4	69	1 412,0	20	4 589,0	65	1 906,2	27	4 942,0	70	24 215,8	343
6833	Most	Děčín hlavní nádraží	Most	Děčín hlavní nádraží	3 035,8	43	3 318,2	47	141,2	2	4 871,4	69	1 412,0	20	4 589,0	65	1 906,2	27	4 942,0	70	24 215,8	343
6834	Děčín hlavní nádraží	Most	Děčín hlavní nádraží	Most	3 035,8	43	3 318,2	47	141,2	2	4 871,4	69	1 412,0	20	4 589,0	65	1 906,2	27	4 942,0	70	24 215,8	343
6835	Most	Děčín hlavní nádraží	Most	Děčín hlavní nádraží	3 035,8	43	3 318,2	47	141,2	2	4 871,4	69	1 412,0	20	4 589,0	65	1 906,2	27	4 942,0	70	24 215,8	343
6836	Děčín hlavní nádraží	Chomutov	Děčín hlavní nádraží	Chomutov	2 793,0	30	3 258,5	35	0,0	0	4 282,6	46	1 396,5	15	4 003,3	43	1 768,9	19	4 561,9	49	22 064,7	237
6837	Most	Děčín hlavní nádraží	Most	Děčín hlavní nádraží	3 035,8	43	3 318,2	47	141,2	2	4 871,4	69	1 412,0	20	4 589,0	65	1 906,2	27	4 942,0	70	24 215,8	343
6838	Most	Děčín hlavní nádraží	Most	Děčín hlavní nádraží	3 035,8	43	3 318,2	47	141,2	2	4 871,4	69	1 412,0	20	4 589,0	65	1 906,2	27	4 942,0	70	24 215,8	343
6841	Teplice v Cechách	Děčín hlavní nádraží	Teplice v Cechách	Děčín hlavní nádraží	1 275,0	30	1 487,5	35	0,0	0	1 955,0	46	637,5	15	1 827,5	43	807,5	19	2 082,5	49	10 072,5	237
6841	Ústí nad Labem hlavní nádraží	Děčín hlavní nádraží	Ústí nad Labem hlavní nádraží	Děčín hlavní nádraží	296,4	13	273,6	12	45,6	2	524,4	23	114,0	5	501,6	22	182,4	8	478,8	21	2 416,8	106
6842	Ústí nad Labem hlavní nádraží	Most	Ústí nad Labem hlavní nádraží	Most	573,6	12	573,6	12	95,6	2	1 099,4	23	239,0	5	1 051,6	22	382,4	8	1 003,8	21	5 019,0	105
6846	Ústí nad Labem hlavní nádraží	Chomutov	Ústí nad Labem hlavní nádraží	Chomutov	3 022,9	43	3 304,1	47	146,6	2	4 850,7	69	1 406,0	20	4 569,5	65	1 898,1	27	4 921,0	70	24 112,9	343
6848	Ústí nad Labem hlavní nádraží	Teplice v Cechách	Ústí nad Labem hlavní nádraží	Teplice v Cechách	847,1	43	925,9	47	39,4	2	1 359,3	29	394,0	6	1 280,5	65	531,9	27	1 379,0	70	6 571,1	343
6849	Teplice v Cechách	Ústí nad Labem hlavní nádraží	Teplice v Cechách	Ústí nad Labem hlavní nádraží	236,4	12	256,1	13	19,7	1	453,1	23	118,2	6	413,7	21	157,6	8	413,7	21	2 068,5	105
6849	Most	Ústí nad Labem hlavní nádraží	Most	Ústí nad Labem hlavní nádraží	1 434,0	30	1 653,3	35	19,7	1	2 198,8	46	697,3	15	2 075,1	44	908,2	19	2 342,2	49	11 328,6	239
6850	Děčín hlavní nádraží	Ústí nad Labem západ	Děčín hlavní nádraží	Ústí nad Labem západ	2 130,0	13	2 86,8	12	47,8	2	549,7	23	119,5	5	525,8	22	191,2	8	501,9	21	2 534,1	106
6850	Děčín hlavní nádraží	Louka u Litvínova	Děčín hlavní nádraží	Louka u Litvínova	1 767,0	30	2 061,5	35	0,0	0	2 709,4	46	883,5	15	2 532,7	43	1 119,1	19	2 886,1	49	13 959,3	237
6851	Most	Ústí nad Labem hlavní nádraží	Most	Ústí nad Labem hlavní nádraží	1 491,0	30	1 739,5	35	0,0	0	2 286,2	46	745,5	15	2 137,1	43	944,3	19	2 435,3	49	11 778,9	237
6852	Ústí nad Labem hlavní nádraží	Louka u Litvínova	Ústí nad Labem hlavní nádraží	Louka u Litvínova	1 083,0	30	1 263,5	35	0,0	0	1 660,6	46	541,5	15	1 552,3	43	685,9	19	1 768,9	49	8 555,7	237
6853	Louka u Litvínova	Ústí nad Labem hlavní nádraží	Louka u Litvínova	Ústí nad Labem hlavní nádraží	1 083,0	30	1 263,5	35	0,0	0	1 660,6	46	541,5	15	1 552,3	43	685,9	19	1 768,9	49	8 555,7	237
6854	Ústí nad Labem hlavní nádraží	Louka u Litvínova	Ústí nad Labem hlavní nádraží	Louka u Litvínova	1 083,0	30	1 263,5	35	0,0	0	1 660,6	46	541,5	15	1 552,3	43	685,9	19	1 768,9	49	8 555,7	237
6854	Louka u Litvínova	Ústí nad Labem hlavní nádraží	Louka u Litvínova	Ústí nad Labem hlavní nádraží	1 083,0	30	1 263,5	35	0,0	0	1 660,6	46	541,5	15	1 552,3	43	685,9	19	1 768,9	49	8 555,7	237
6855	Ústí nad Labem hlavní nádraží	Louka u Litvínova	Ústí nad Labem hlavní nádraží	Louka u Litvínova	1 083,0	30	1 263,5	35	0,0	0	1 660,6	46	541,5	15	1 552,3	43	685,9	19	1 768,9	49	8 555,7	237
6855	Louka u Litvínova	Ústí nad Labem hlavní nádraží	Louka u Litvínova	Ústí nad Labem hlavní nádraží	1 083,0	30	1 263,5	35	0,0	0	1 660,6	46	541,5	15	1 552,3	43	685,9	19	1 768,9	49	8 555,7	237
6858	Ústí nad Labem hlavní nádraží	Most	Ústí nad Labem hlavní nádraží	Most	1 491,0	30	1 739,5	35	0,0	0	2 286,2	46	745,5	15	2 137,1	43	944,3	19	2 435,3	49	11 778,9	237
6859	Louka u Litvínova	Teplice v Cechách	Louka u Litvínova	Ústí nad Labem hlavní nádraží	216,6	6	252,7	7	0,0	0	361,0	10	108,3	3	361,0	5	361,0	5	361,0	10	1 841,1	51
6859	Louka u Litvínova	Teplice v Cechách	Louka u Litvínova	Teplice v Cechách	393,6	24	452,2	28	0,0	0	590,4	36	196,8	12	541,2	33	229,6	14	639,6	39	3 050,4	186
6861	Most	Bilina	Most	Bilina	351,0	30	409,5	35	0,0	0	538,2	46	175,5	15	503,1	43	222,3	19	573,3	49	2 772,9	237
6862	Ústí nad Labem západ	Bilina	Teplice v Cechách	Bilina	492,0	30	574,0	35	0,0	0	754,4	46	246,0	15	705,2	43	311,6	19	803,6	49	3 886,8	237
6863	Most	Teplice v Cechách	Most	Teplice v Cechách	843,0	30	983,5	35	0,0	0	1 292,6	46	421,5	15	1 208,3	43	533,9	19	1 376,9	49	6 659,7	237
6864	Teplice v Cechách	Most	Teplice v Cechách	Most	843,0	30	983,5	35	0,0	0	1 292,6	46	421,5	15	1 208,3	43	533,9	19	1 376,9	49	6 659,7	237
6865	Chomutov	Most	Chomutov	Most	675,0	30	787,5	35	0,0	0	1 035,0	46	337,5	15	967,5	43	427,5	19	1 102,5	49	5 332,5	237
6867	Kadaň-Pruněřov	Most	Kadaň-Pruněřov	Most	1 041,0	30	1 214,5	35	0,0	0	1 592,6	46	492,1	15	1 492,1	43	659,3	19	1 700,3	49	8 223,9	237
6868	Most	Chomutov	Most	Chomutov	967,5	43	1 057,5	47	45,0	2	1 552,5	69	450,0	20	1 462,5	65	607,5	27	1 575,0	70	7 717,5	343
6870	Ústí nad Labem hlavní nádraží	Teplice v Cechách	Ústí nad Labem hlavní nádraží	Teplice v Cechách	591,0	30	689,5	35	0,0	0	906,2	46	295,5	15	847,1	43	374,3	19	965,3	49	4 668,9	237
6871	Teplice v Cechách	Ústí nad Labem hlavní nádraží	Teplice v Cechách	Ústí nad Labem hlavní nádraží	591,0	30	689,5	35	0,0	0	906,2	46	295,5	15	847,1	43	374,3	19	965,3	49	4 668,9	237
6872	Ústí nad Labem hlavní nádraží	Teplice v Cechách	Ústí nad Labem hlavní nádraží	Teplice v Cechách	591,0	30	689,5	35	0,0	0	906,2	46	295,5	15	847,1	43	374,3	19	965,3	49	4 668,9	237
6873	Teplice v Cechách	Ústí nad Labem hlavní nádraží	Teplice v Cechách	Ústí nad Labem hlavní nádraží	591,0	30	689,5	35	0,0	0	906,2	46	295,5	15	847,1	43	374,3	19	965,3	49	4 668,9	237
6874	Ústí nad Labem hlavní nádraží	Teplice v Cechách	Ústí nad Labem hlavní nádraží	Teplice v Cechách	591,0	30	689,5	35	0,0	0	906,2	46	295,5	15	847,1	43	374,3	19	965,3	49	4 668,9	237
6875	Teplice v Cechách	Ústí nad Labem hlavní nádraží	Teplice v Cechách	Ústí nad Labem hlavní nádraží	591,0	30	689,5	35	0,0	0	906,2	46	295,5	15	847,1	43	374,3	19	965,3	49	4 668,9	237
6876	Ústí nad Labem hlavní nádraží	Teplice v Cechách	Ústí nad Labem hlavní nádraží	Teplice v Cechách	591,0	30	689,5	35	0,0	0	906,2	46	295,5	15	847,1	43	374,3	19	965,3	49	4 668,9	237
6877	Teplice v Cechách	Ústí nad Labem hlavní nádraží	Teplice v Cechách	Ústí nad Labem hlavní nádraží	591,0	30	689,5	35	0,0	0	906,2	46	295,5	15	847,1	43	374,3	19	965,3	49	4 668,9	237
6878	Ústí nad Labem hlavní nádraží	Teplice v Cechách	Ústí nad Labem hlavní nádraží	Teplice v Cechách	591,0	30	689,5	35	0,0	0	906,2	46	295,5	15	847,1	43	374,3	19	965,3	49	4 668,9	237
6879	Teplice v Cechách	Ústí nad Labem hlavní nádraží	Teplice v Cechách	Ústí nad Labem hlavní nádraží	591,0	30	689,5	35	0,0	0	906,2	46	295,5	15	847,1	43	374,3	19	965,3	49	4 668,9	237
6900	Kralupy nad Vltavou	Ústí nad Labem hlavní nádraží	hr. VUSC 0200/0420 04	Ústí nad Labem hlavní nádraží	1 551,0	30	1 809,5	35	0,0	0	2 378,2	46	775,5	15	2 223,1	43	982,3	19	2 533,3	49	12 252,9	237
6901	Roudnice nad Labem	Praha Masarykovo nádraží	Roudnice nad Labem	hr. VUSC 0200/0420 04	399,0	30	462,0	35	0,0	0	524,4	46	171,0	15	490,2	43	216,6	19	558,6	49	2 701,8	237
6902	Kralupy nad Vltavou	Ústí nad Labem hlavní nádraží	hr. VUSC 0200/0420 04	Ústí nad Labem hlavní nádraží	51,7	1	0,0	0	0,0	0	0,0	0	0,0	0	0,0	0	0,0	0	0,0	0	51,7	1
6902	Praha odstavné nádraží-DKV	Ústí nad Labem hlavní nádraží	hr. VUSC 0200/0420 04	Ústí nad Labem hlavní nádraží	2 171,4	42	2 429,9	47	103,4	2	3 567,3	69	1 034,0	20	3 360,5	65	1 395,9	27	3 619,0	70	17 681,4	342
6903	Lovosice	Praha Masarykovo nádraží	Lovosice	hr. VUSC 0200/0420 04	1 255,8	42	1 405,3	47	59,8	2	2 063,1	69	598,0	20	1 943,5	65	807,3	27	2 093,0	70	10 225,8	342
6903	Roudnice nad Labem	Praha Masarykovo nádraží	Roudnice nad Labem	hr. VUSC 0200/0420 04	11,4	1	0,0	0	0,0	0	0,0	0	0,0	0	0,0	0	0,0	0	0,0	0	11,4	1
6904	Kralupy nad Vltavou	Ústí nad Labem hlavní nádraží	hr. VUSC 0200/0420 04	Ústí nad Labem hlavní nádraží	1 621,4	13	2 020,4	12	103,4	2	1 189,1	23	258,5	5	1 137,4	22	413,6	8	1 085,7	21	5 480,2	106

Číslo vlaku	Východí zastávka vlaku	Cílová zastávka vlaku	Začátek smluvního úseku	Konec smluvního úseku	Období 1.1.2017 - 12.2.2017		Období 13.2.2017 - 31.3.2017		Období 1.4.2017 - 2.4.2017		Období 3.4.2017 - 10.6.2017		Období 11.6.2017 - 30.6.2017		Období 1.7.2017 - 3.9.2017		Období 4.9.2017 - 30.9.2017		Období 1.10.2017 - 9.12.2017		Období 01.01. - 09.12.2017					
					Výkon *	Četnost	Výkon *	Četnost	Výkon *	Četnost	Výkon *	Četnost	Výkon *	Četnost	Výkon *	Četnost	Výkon *	Četnost	Výkon *	Četnost	Výkon *	Četnost	Výkon *	Četnost	Výkon *	Četnost
6942	Hněvice	Ústí nad Labem hlavní nádraží	Hněvice	Ústí nad Labem hlavní nádraží	1 485,0	30	1 732,5	35	0,0	0	2 277,0	46	742,5	15	2 128,5	43	940,5	19	2 425,5	49	11 731,5	237				
6943	Ústí nad Labem hlavní nádraží	Roudnice nad Labem	Ústí nad Labem hlavní nádraží	Roudnice nad Labem	1 732,9	43	1 894,1	47	80,6	2	2 780,7	69	806,0	20	2 619,5	65	1 088,1	27	2 821,0	70	13 822,9	343				
6944	Roudnice nad Labem	Ústí nad Labem hlavní nádraží	Ústí nad Labem hlavní nádraží	Ústí nad Labem hlavní nádraží	1 732,9	43	1 894,1	47	80,6	2	2 780,7	69	806,0	20	2 619,5	65	1 088,1	27	2 821,0	70	13 822,9	343				
6945	Ústí nad Labem hlavní nádraží	Roudnice nad Labem	Ústí nad Labem hlavní nádraží	Roudnice nad Labem	1 732,9	43	1 894,1	47	80,6	2	2 780,7	69	806,0	20	2 619,5	65	1 088,1	27	2 821,0	70	13 822,9	343				
6946	Roudnice nad Labem	Ústí nad Labem hlavní nádraží	Ústí nad Labem hlavní nádraží	Ústí nad Labem hlavní nádraží	1 732,9	43	1 894,1	47	80,6	2	2 780,7	69	806,0	20	2 619,5	65	1 088,1	27	2 821,0	70	13 822,9	343				
6947	Ústí nad Labem hlavní nádraží	Roudnice nad Labem	Ústí nad Labem hlavní nádraží	Roudnice nad Labem	1 732,9	43	1 894,1	47	80,6	2	2 780,7	69	806,0	20	2 619,5	65	1 088,1	27	2 821,0	70	13 822,9	343				
6948	Roudnice nad Labem	Ústí nad Labem hlavní nádraží	Ústí nad Labem hlavní nádraží	Ústí nad Labem hlavní nádraží	1 732,9	43	1 894,1	47	80,6	2	2 780,7	69	806,0	20	2 619,5	65	1 088,1	27	2 821,0	70	13 822,9	343				
6951	Ústí nad Labem hlavní nádraží	Roudnice nad Labem	Ústí nad Labem hlavní nádraží	Roudnice nad Labem	1 732,9	43	1 894,1	47	80,6	2	2 780,7	69	806,0	20	2 619,5	65	1 088,1	27	2 821,0	70	13 822,9	343				
6952	Roudnice nad Labem	Ústí nad Labem hlavní nádraží	Ústí nad Labem hlavní nádraží	Ústí nad Labem hlavní nádraží	1 732,9	43	1 894,1	47	80,6	2	2 780,7	69	806,0	20	2 619,5	65	1 088,1	27	2 821,0	70	13 822,9	343				
6953	Ústí nad Labem hlavní nádraží	Roudnice nad Labem	Ústí nad Labem hlavní nádraží	Roudnice nad Labem	1 732,9	43	1 894,1	47	80,6	2	2 780,7	69	806,0	20	2 619,5	65	1 088,1	27	2 821,0	70	13 822,9	343				
6955	Ústí nad Labem hlavní nádraží	Roudnice nad Labem	Ústí nad Labem hlavní nádraží	Roudnice nad Labem	1 491,1	37	1 652,3	41	40,3	1	2 216,5	55	725,4	18	2 176,2	54	926,9	23	2 377,7	59	11 606,4	288				
6957	Ústí nad Labem hlavní nádraží	Roudnice nad Labem	Ústí nad Labem hlavní nádraží	Roudnice nad Labem	1 209,0	30	1 410,5	35	0,0	0	1 853,8	46	604,5	15	1 732,9	43	765,7	19	1 974,7	49	9 551,1	237				
6959	Ústí nad Labem hlavní nádraží	Roudnice nad Labem	Ústí nad Labem hlavní nádraží	Roudnice nad Labem	1 732,9	43	1 894,1	47	80,6	2	2 780,7	69	806,0	20	2 619,5	65	1 088,1	27	2 821,0	70	13 822,9	343				
6961	Děčín hlavní nádraží	Ústí nad Labem západ	Děčín hlavní nádraží	Ústí nad Labem západ	712,0	30	836,5	35	0,0	0	1 099,4	46	358,5	15	1 027,7	43	454,1	19	1 171,1	49	5 664,3	237				
6962	Ústí nad Labem západ	Děčín hlavní nádraží	Ústí nad Labem západ	Děčín hlavní nádraží	712,0	30	836,5	35	0,0	0	1 099,4	46	358,5	15	1 027,7	43	454,1	19	1 171,1	49	5 664,3	237				
6963	Děčín hlavní nádraží	Ústí nad Labem hlavní nádraží	Ústí nad Labem hlavní nádraží	Ústí nad Labem hlavní nádraží	798,0	30	798,0	35	0,0	0	1 048,8	46	342,0	15	980,4	43	433,2	19	1 117,2	49	5 403,6	237				
6964	Ústí nad Labem hlavní nádraží	Děčín hlavní nádraží	Ústí nad Labem hlavní nádraží	Děčín hlavní nádraží	798,0	30	798,0	35	0,0	0	1 048,8	46	342,0	15	980,4	43	433,2	19	1 117,2	49	5 403,6	237				
6967	Děčín hlavní nádraží	Ústí nad Labem hlavní nádraží	Ústí nad Labem hlavní nádraží	Ústí nad Labem hlavní nádraží	684,0	30	798,0	35	0,0	0	1 048,8	46	342,0	15	980,4	43	433,2	19	1 117,2	49	5 403,6	237				
6968	Ústí nad Labem západ	Děčín hlavní nádraží	Ústí nad Labem západ	Děčín hlavní nádraží	1 027,7	43	1 123,3	47	47,8	2	1 649,1	69	478,0	20	1 553,5	65	645,3	27	1 673,0	70	8 197,7	343				
6969	Děčín hlavní nádraží	Ústí nad Labem hlavní nádraží	Ústí nad Labem hlavní nádraží	Ústí nad Labem hlavní nádraží	980,4	43	1 071,6	47	45,6	2	1 573,2	69	456,0	20	1 482,0	65	615,6	27	1 596,0	70	7 820,4	343				
6971	Děčín hlavní nádraží	Ústí nad Labem západ	Děčín hlavní nádraží	Ústí nad Labem západ	1 027,7	43	1 123,3	47	47,8	2	1 649,1	69	478,0	20	1 553,5	65	645,3	27	1 673,0	70	8 197,7	343				
6988	Neratovice	Roudnice nad Labem	hr. VUSC 0200/0420 04	Roudnice nad Labem	490,2	43	535,8	47	22,8	2	786,6	69	228,0	20	741,0	65	307,8	27	798,0	70	3 910,2	343				
7000	Chomutov	Cheb	Chomutov	hr. VUSC 0410/0420 01	831,0	30	969,5	35	0,0	0	1 263,2	46	415,5	15	1 191,1	43	526,3	19	1 357,3	49	6 564,9	237				
7001	Kláštevec nad Ohří	Most	Kláštevec nad Ohří	Most	1 417,5	30	1 417,5	35	0,0	0	1 874,7	46	607,5	15	1 741,5	43	769,5	19	1 984,5	49	9 598,5	237				
7001	Karlovy Vary	Most	hr. VUSC 0410/0420 01	Most	50,2	1	0,0	0	0,0	0	0,0	0	0,0	0	0,0	0	0,0	0	0,0	0	50,2	1				
7001	Cheb	Most	hr. VUSC 0410/0420 01	Most	602,4	12	602,4	12	100,4	2	1 154,6	23	251,0	5	1 104,4	22	401,6	8	1 054,2	21	5 271,0	105				
7002	Chomutov	Cheb	Chomutov	hr. VUSC 0410/0420 01	27,7	1	0,0	0	0,0	0	0,0	0	0,0	0	0,0	0	0,0	0	0,0	0	27,7	1				
7002	Ústí nad Labem hlavní nádraží	Cheb	Ústí nad Labem hlavní nádraží	hr. VUSC 0410/0420 01	4 116,0	42	4 606,0	47	196,0	2	6 762,0	69	1 960,0	20	6 370,0	65	2 646,0	27	6 860,0	70	33 516,0	342				
7004	Kláštevec nad Ohří	Cheb	Kláštevec nad Ohří	hr. VUSC 0410/0420 01	126,1	13	116,4	12	19,4	2	223,1	23	48,5	5	213,4	22	77,6	8	203,7	21	1 028,2	106				
7006	Most	Cheb	Most	hr. VUSC 0410/0420 01	2 158,6	43	2 359,4	47	100,4	2	3 463,8	69	1 004,0	20	3 263,0	65	1 354,0	27	3 514,0	70	17 218,6	343				
7007	Kláštevec nad Ohří	Most	Kláštevec nad Ohří	Most	526,5	13	486,0	12	81,0	2	931,5	23	202,5	5	891,0	22	324,0	8	850,5	21	4 293,0	106				
7007	Mariánské Lázně	Most	hr. VUSC 0410/0420 01	Most	1 506,0	30	1 757,0	35	0,0	0	2 309,2	46	753,0	15	2 158,6	43	953,8	19	2 459,8	49	11 897,4	237				
7008	Most	Karlovy Vary	Most	hr. VUSC 0410/0420 01	0,0	0	0,0	0	0,0	0	0,0	0	0,0	0	0,0	0	0,0	0	0,0	0	0,0	0				
7008	Most	Chomutov	Most	Chomutov	675,0	35	0,0	0	1 035,0	46	337,5	15	967,5	43	427,5	19	1 102,5	49	5 332,5	237						
7008	Most	Cheb	Most	hr. VUSC 0410/0420 01	652,6	13	602,4	12	100,4	2	1 154,6	23	251,0	5	1 104,4	22	401,6	8	1 054,2	21	5 321,2	106				
7009	Cheb	Most	hr. VUSC 0410/0420 01	Most	652,6	13	602,4	12	100,4	2	1 154,6	23	251,0	5	1 104,4	22	401,6	8	1 054,2	21	5 321,2	106				
7009	Karlovy Vary	Most	hr. VUSC 0410/0420 01	Most	1 506,0	30	1 757,0	35	0,0	0	2 309,2	46	753,0	15	2 158,6	43	953,8	19	2 459,8	49	11 897,4	237				
7010	Chomutov	Cheb	Chomutov	hr. VUSC 0410/0420 01	831,0	30	969,5	35	0,0	0	1 274,2	46	415,5	15	1 191,1	43	526,3	19	1 357,3	49	6 564,9	237				
7011	Cheb	Chomutov	hr. VUSC 0410/0420 01	Chomutov	831,0	30	969,5	35	0,0	0	1 274,2	46	415,5	15	1 191,1	43	526,3	19	1 357,3	49	6 564,9	237				
7013	Cheb	Most	hr. VUSC 0410/0420 01	Most	1 506,0	30	1 757,0	35	0,0	0	2 309,2	46	753,0	15	2 158,6	43	953,8	19	2 459,8	49	11 897,4	237				
7013	Karlovy Vary	Most	hr. VUSC 0410/0420 01	Most	602,4	13	100,4	2	1 154,6	23	251,0	5	1 104,4	22	401,6	8	1 054,2	21	5 321,2	106						
7048	Most	Kláštevec nad Ohří	Most	1 417,5	35	0,0	0	1 863,0	46	607,5	15	1 741,5	43	769,5	19	1 984,5	49	9 598,5	237							
7048	Most	Karlovy Vary	Most	1 526,6	13	602,4	12	100,4	2	1 154,6	23	251,0	5	1 104,4	22	401,6	8	1 054,2	21	5 321,2	106					
7052	Most	Kláštevec nad Ohří	Most	1 741,5	43	1 903,5	47	81,0	2	2 794,5	69	810,0	20	2 632,5	65	1 093,5	27	2 835,0	70	13 891,5	343					
7053	Kláštevec nad Ohří	Most	Kláštevec nad Ohří	Most	1 741,5	43	1 903,5	47	81,0	2	2 794,5	69	810,0	20	2 632,5	65	1 093,5	27	2 835,0	70	13 891,5	343				
7054	Most	Kláštevec nad Ohří	Most	486,0	12	81,0	2	931,5	23	202,5	5	891,0	22	324,0	8	850,5	21	4 293,0	106							
7054	Most	Karlovy Vary	Most	hr. VUSC 0410/0420 01	1 506,0	30	1 757,0	35	0,0	0	2 309,2	46	753,0	15	2 158,6	43	953,8	19	2 459,8	49	11 897,4	237				
7055	Karlovy Vary	Most	hr. VUSC 0410/0420 01	Most	2 158,6	43	2 359,4	47	100,4	2	3 463,8	69	1 004,0	20	3 263,0	65	1 354,0	27	3 514,0	70	17 218,6	343				
7056	Most	Kláštevec nad Ohří	Most	1 741,5	43	1 903,5	47	81,0	2	2 794,5	69	810,0	20	2 632,5	65	1 093,5	27	2 835,0	70	13 891,5	343					
7058	Chomutov	Karlovy Vary	Chomutov	hr. VUSC 0410/0420 01	1 191,1	43	1 301,9	47	55,4	2	1 911,3	69	554,0	20	1 800,5	65	747,9	27	1 939,0	70	9 501,1	343				
7063	Kláštevec nad Ohří	Most	Kláštevec nad Ohří	Most	1 741,5	43	1 903,5	47	81,0	2	2 794,5	69	810,0	20	2 632,5	65	1 093,5	27	2 835,0	70	13 891,5	343				
7067	Karlovy Vary	Ústí nad Labem hlavní nádraží	hr. VUSC 0410/0420 01	Ústí nad Labem hlavní nádraží	4 214,0	43	4 606,0	47	196,0	2	6 762,0	69	1 960,0	20	6 370,0	65	2 646,0	27	6 860,0	70	33 614,0	343				
7070	Chomutov	Karlovy Vary	Chomutov	hr. VUSC 0410/0420 01	1 163,4	42	1 301,9	47	55,4	2	1 911,3	69	554,0	20	1 800,5	65	747,9	27	1 939,0	70	9 4					

Číslo vlaku	Východí zastávka vlaku	Cílová zastávka vlaku	Začátek smluvního úseku	Konec smluvního úseku	Období 1.1.2017 - 12.2.2017		Období 13.2.2017 - 31.3.2017		Období 1.4.2017 - 2.4.2017		Období 3.4.2017 - 10.6.2017		Období 11.6.2017 - 30.6.2017		Období 1.7.2017 - 3.9.2017		Období 4.9.2017 - 30.9.2017		Období 1.10.2017 - 9.12.2017		Období 01.01. - 09.12.2017	
					Výkon *)	Četnost	Výkon *)	Četnost	Výkon *)	Četnost	Výkon *)	Četnost	Výkon *)	Četnost	Výkon *)	Četnost	Výkon *)	Četnost	Výkon *)	Četnost	Výkon *)	Četnost
9750	Slaný	Louny	hr. VUSC 0200/0420 08	Louny	660,0	30	770,0	35	0,0	0	1 012,0	46	330,0	15	946,0	43	418,0	19	1 078,0	49	5 214,0	237
9760	Slaný	Peruc	hr. VUSC 0200/0420 08	Peruc	54,0	12	54,0	12	9,0	2	103,5	23	22,5	5	99,0	22	36,0	8	94,5	21	472,5	105
9761	Peruc	Slaný	hr. VUSC 0200/0420 08	Peruc	135,0	30	157,5	35	0,0	0	207,0	46	67,5	15	193,5	43	85,5	19	220,5	49	1 066,5	237
12300	Vraňany	Bříza obec	Vraňany	Bříza obec	223,6	13	226,4	12	34,4	2	395,6	23	86,0	5	378,4	22	137,6	8	361,2	21	1 823,2	106
12300	Vraňany	Račíněves	Vraňany	Račíněves	0,0	0	0,0	0	0,0	0	0,0	0	0,0	0	0,0	0	0,0	0	0,0	0	0,0	0
12301	Horní Beřkovice	Kralupy nad Vltavou	Horní Beřkovice	Kralupy nad Vltavou	126,0	30	126,0	35	0,0	0	165,6	46	54,0	15	154,8	43	68,4	19	176,4	49	853,2	237
12301	Račíněves	Kralupy nad Vltavou	Račíněves	Kralupy nad Vltavou	0,0	0	0,0	0	0,0	0	0,0	0	0,0	0	0,0	0	0,0	0	0,0	0	0,0	0
12301	Bříza obec	Kralupy nad Vltavou	Bříza obec	Kralupy nad Vltavou	223,6	13	206,4	12	34,4	2	395,6	23	86,0	5	378,4	22	137,6	8	361,2	21	1 823,2	106
12302	Vraňany	Horní Beřkovice	Vraňany	Horní Beřkovice	108,0	30	126,0	35	0,0	0	165,6	46	54,0	15	154,8	43	68,4	19	176,4	49	853,2	237
12302	Vraňany	Račíněves	Vraňany	Račíněves	0,0	0	0,0	0	0,0	0	0,0	0	0,0	0	0,0	0	0,0	0	0,0	0	0,0	0
12302	Vraňany	Bříza obec	Vraňany	Bříza obec	223,6	13	206,4	12	34,4	2	395,6	23	86,0	5	378,4	22	137,6	8	361,2	21	1 823,2	106
12303	Račíněves	Vraňany	Račíněves	Vraňany	0,0	0	0,0	0	0,0	0	0,0	0	0,0	0	0,0	0	0,0	0	0,0	0	0,0	0
12303	Straškov	Vraňany	Straškov	Vraňany	459,0	30	535,5	35	0,0	0	703,8	46	229,5	15	657,9	43	290,7	19	749,7	49	3 626,1	237
12303	Bříza obec	Vraňany	Bříza obec	Vraňany	223,6	13	206,4	12	34,4	2	395,6	23	86,0	5	378,4	22	137,6	8	361,2	21	1 823,2	106
12304	Vraňany	Bříza obec	Vraňany	Bříza obec	223,6	13	206,4	12	34,4	2	395,6	23	86,0	5	378,4	22	137,6	8	361,2	21	1 823,2	106
12304	Vraňany	Račíněves	Vraňany	Račíněves	0,0	0	0,0	0	0,0	0	0,0	0	0,0	0	0,0	0	0,0	0	0,0	0	0,0	0
12305	Račíněves	Vraňany	Račíněves	Vraňany	0,0	0	0,0	0	0,0	0	0,0	0	0,0	0	0,0	0	0,0	0	0,0	0	0,0	0
12305	Bříza obec	Vraňany	Bříza obec	Vraňany	223,6	13	206,4	12	34,4	2	395,6	23	86,0	5	378,4	22	137,6	8	361,2	21	1 823,2	106
12310	Vraňany	Straškov	Vraňany	Straškov	459,0	30	535,5	35	0,0	0	703,8	46	229,5	15	657,9	43	290,7	19	749,7	49	3 626,1	237
12311	Straškov	Vraňany	Straškov	Vraňany	459,0	30	535,5	35	0,0	0	703,8	46	229,5	15	657,9	43	290,7	19	749,7	49	3 626,1	237
12312	Vraňany	Straškov	Vraňany	Straškov	459,0	30	535,5	35	0,0	0	703,8	46	229,5	15	657,9	43	290,7	19	749,7	49	3 626,1	237
12313	Straškov	Vraňany	Straškov	Vraňany	459,0	30	535,5	35	0,0	0	703,8	46	229,5	15	657,9	43	290,7	19	749,7	49	3 626,1	237
12314	Kralupy nad Vltavou	Straškov	Vraňany	Straškov	459,0	30	535,5	35	0,0	0	703,8	46	229,5	15	657,9	43	290,7	19	749,7	49	3 626,1	237
12314	Straškov	Vraňany	Straškov	Vraňany	459,0	30	535,5	35	0,0	0	703,8	46	229,5	15	657,9	43	290,7	19	749,7	49	3 626,1	237
12316	Vraňany	Straškov	Vraňany	Straškov	459,0	30	535,5	35	0,0	0	703,8	46	229,5	15	657,9	43	290,7	19	749,7	49	3 626,1	237
12317	Straškov	Vraňany	Straškov	Vraňany	459,0	30	535,5	35	0,0	0	703,8	46	229,5	15	657,9	43	290,7	19	749,7	49	3 626,1	237
12318	Vraňany	Straškov	Vraňany	Straškov	459,0	30	535,5	35	0,0	0	703,8	46	229,5	15	657,9	43	290,7	19	749,7	49	3 626,1	237
12319	Straškov	Vraňany	Straškov	Vraňany	459,0	30	535,5	35	0,0	0	703,8	46	229,5	15	657,9	43	290,7	19	749,7	49	3 626,1	237
12320	Vraňany	Straškov	Vraňany	Straškov	459,0	30	535,5	35	0,0	0	703,8	46	229,5	15	657,9	43	290,7	19	749,7	49	3 626,1	237
12321	Straškov	Vraňany	Straškov	Vraňany	459,0	30	535,5	35	0,0	0	703,8	46	229,5	15	657,9	43	290,7	19	749,7	49	3 626,1	237
12322	Vraňany	Straškov	Vraňany	Straškov	459,0	30	535,5	35	0,0	0	703,8	46	229,5	15	657,9	43	290,7	19	749,7	49	3 626,1	237
12323	Straškov	Vraňany	Straškov	Vraňany	459,0	30	535,5	35	0,0	0	703,8	46	229,5	15	657,9	43	290,7	19	749,7	49	3 626,1	237
12324	Vraňany	Straškov	Vraňany	Straškov	459,0	30	535,5	35	0,0	0	703,8	46	229,5	15	657,9	43	290,7	19	749,7	49	3 626,1	237
12340	Vraňany	Horní Beřkovice	Vraňany	Horní Beřkovice	108,0	30	126,0	35	0,0	0	165,6	46	54,0	15	154,8	43	68,4	19	176,4	49	853,2	237
12341	Horní Beřkovice	Vraňany	Horní Beřkovice	Vraňany	108,0	30	126,0	35	0,0	0	165,6	46	54,0	15	154,8	43	68,4	19	176,4	49	853,2	237
12342	Vraňany	Horní Beřkovice	Vraňany	Horní Beřkovice	108,0	30	126,0	35	0,0	0	165,6	46	54,0	15	154,8	43	68,4	19	176,4	49	853,2	237
12343	Horní Beřkovice	Vraňany	Horní Beřkovice	Vraňany	108,0	30	126,0	35	0,0	0	165,6	46	54,0	15	154,8	43	68,4	19	176,4	49	853,2	237
12344	Vraňany	Horní Beřkovice	Vraňany	Horní Beřkovice	108,0	30	126,0	35	0,0	0	165,6	46	54,0	15	154,8	43	68,4	19	176,4	49	853,2	237
12345	Horní Beřkovice	Vraňany	Horní Beřkovice	Vraňany	108,0	30	126,0	35	0,0	0	165,6	46	54,0	15	154,8	43	68,4	19	176,4	49	853,2	237
16100	Radejčín	Teplice v Čechách	Radejčín	Teplice v Čechách	720,0	30	840,0	35	0,0	0	1 104,0	46	360,0	15	1 032,0	43	456,0	19	1 176,0	49	5 688,0	237
16101	Teplice v Čechách	Radejčín	Teplice v Čechách	Radejčín	720,0	30	840,0	35	0,0	0	1 104,0	46	360,0	15	1 032,0	43	456,0	19	1 176,0	49	5 688,0	237
16102	Radejčín	Teplice v Čechách	Radejčín	Teplice v Čechách	720,0	30	840,0	35	0,0	0	1 104,0	46	360,0	15	1 032,0	43	456,0	19	1 176,0	49	5 688,0	237
16103	Teplice v Čechách	Radejčín	Teplice v Čechách	Radejčín	720,0	30	840,0	35	0,0	0	1 104,0	46	360,0	15	1 032,0	43	456,0	19	1 176,0	49	5 688,0	237
16104	Radejčín	Teplice v Čechách	Radejčín	Teplice v Čechách	720,0	30	840,0	35	0,0	0	1 104,0	46	360,0	15	1 032,0	43	456,0	19	1 176,0	49	5 688,0	237
16105	Teplice v Čechách	Radejčín	Teplice v Čechách	Radejčín	720,0	30	840,0	35	0,0	0	1 104,0	46	360,0	15	1 032,0	43	456,0	19	1 176,0	49	5 688,0	237
16106	Radejčín	Teplice v Čechách	Radejčín	Teplice v Čechách	1 032,0	43	1 128,0	47	48,0	2	1 656,0	69	480,0	20	1 560,0	65	648,0	27	1 680,0	70	8 232,0	343
16107	Teplice v Čechách	Radejčín	Teplice v Čechách	Radejčín	1 032,0	43	1 128,0	47	48,0	2	1 656,0	69	480,0	20	1 560,0	65	648,0	27	1 680,0	70	8 232,0	343
16108	Radejčín	Teplice v Čechách	Radejčín	Teplice v Čechách	1 032,0	43	1 128,0	47	48,0	2	1 656,0	69	480,0	20	1 560,0	65	648,0	27	1 680,0	70	8 232,0	343
16109	Teplice v Čechách	Radejčín	Teplice v Čechách	Radejčín	1 032,0	43	1 128,0	47	48,0	2	1 656,0	69	480,0	20	1 560,0	65	648,0	27	1 680,0	70	8 232,0	343
16110	Radejčín	Teplice v Čechách	Radejčín	Teplice v Čechách	1 032,0	43	1 128,0	47	48,0	2	1 656,0	69	480,0	20	1 560,0	65	648,0	27	1 680,0	70	8 232,0	343
16111	Teplice v Čechách	Radejčín	Teplice v Čechách	Radejčín	1 032,0	43	1 128,0	47	48,0	2	1 656,0	69	480,0	20	1 560,0	65	648,0	27	1 680,0	70	8 232,0	343
16112	Radejčín	Teplice v Čechách	Radejčín	Teplice v Čechách	1 032,0	43	1 128,0	47	48,0	2	1 656,0	69	480,0	20	1 560,0	65	648,0	27	1 680,0	70	8 232,0	343
16113	Teplice v Čechách	Radejčín	Teplice v Čechách	Radejčín	1 032,0	43	1 128,0	47	48,0	2	1 656,0	69	480,0	20	1 560,0	65	648,0	27	1 680,0	70	8 232,0	343
16114	Radejčín	Teplice v Čechách	Radejčín	Teplice v Čechách	1 032,0	43	1 128,0	47	48,0	2	1 656,0	69	480,0	20	1 560,0	65	648,0	27	1 680,0	70	8 232,0	343
16115	Teplice v Čechách	Radejčín	Teplice v Čechách	Radejčín	1 032,0	43	1 128,0	47	48,0	2	1 656,0	69	480,0	20	1 560,0	65	648,0	27	1 680,0	70	8 232,0	343
16116	Radejčín	Teplice v Čechách	Radejčín	Teplice v Čechách	1 032,0	43	1 128,0	47	48,0	2	1 656,0	69	480,0	20	1 560,0	65	648,0	27	1 680,0	70	8 232,0	343
16117	Teplice v Čechách	Radejčín	Teplice v Čechách	Radejčín	1 032,0	43	1 128,0	47	48,0	2	1 656,0	69	480,0	20	1 560,0	65	648,0	27	1 680,0	70	8 232,0	343
1614																						

Číslo vlaku	Východí zastávka vlaku	Cílová zastávka vlaku	Začátek smluvního úseku	Konec smluvního úseku	Období 1.1.2017 - 12.2.2017		Období 13.2.2017 - 31.3.2017		Období 1.4.2017 - 2.4.2017		Období 3.4.2017 - 10.6.2017		Období 11.6.2017 - 30.6.2017		Období 1.7.2017 - 3.9.2017		Období 4.9.2017 - 30.9.2017		Období 1.10.2017 - 9.12.2017		Období 01.01. - 09.12.2017					
					Výkon *	Četnost	Výkon *	Četnost	Výkon *	Četnost	Výkon *	Četnost	Výkon *	Četnost	Výkon *	Četnost	Výkon *	Četnost	Výkon *	Četnost	Výkon *	Četnost	Výkon *	Četnost	Výkon *	Četnost
16524	Ústí nad Labem hlavní nádraží	Most	Ústí nad Labem hlavní nádraží	Bílina	909,0	30	1 060,5	35	0,0	0	1 393,8	46	454,5	15	1 302,9	43	575,7	19	1 484,7	49	7 181,1	237				
16530	Ústí nad Labem hlavní nádraží	Úpořiny	Ústí nad Labem hlavní nádraží	Úpořiny	528,0	30	616,0	35	0,0	0	809,6	46	264,0	15	756,8	43	334,4	19	862,4	49	4 171,2	237				
16531	Úpořiny	Ústí nad Labem hlavní nádraží	Úpořiny	Ústí nad Labem hlavní nádraží	528,0	30	616,0	35	0,0	0	809,6	46	264,0	15	756,8	43	334,4	19	862,4	49	4 171,2	237				
16700	Rakovník	Bečov nad Teplou	hr. VUSC 0200/0420 02	hr. VUSC 0410/0420 02	417,0	30	486,5	35	0,0	0	639,4	46	208,5	15	597,7	43	264,1	19	681,1	49	3 294,3	237				
16701	Lubeneč	Rakovník	hr. VUSC 0200/0420 02	hr. VUSC 0410/0420 02	324,4	42	361,9	47	15,4	2	531,3	69	154,0	20	505,5	65	207,9	27	539,0	70	2 634,4	343				
16702	Rakovník	Bečov nad Teplou	hr. VUSC 0200/0420 02	hr. VUSC 0410/0420 02	597,7	43	653,3	47	27,8	2	959,1	69	278,0	20	903,5	65	375,3	27	973,0	70	4 767,7	343				
16703	Žitčice	Rakovník	hr. VUSC 0410/0420 02	hr. VUSC 0200/0420 02	166,8	12	166,8	12	27,8	2	319,7	23	69,5	5	305,8	22	111,2	8	291,9	21	1 459,5	105				
16703	Toužim	Rakovník	hr. VUSC 0410/0420 02	hr. VUSC 0200/0420 02	417,0	30	486,5	35	0,0	0	639,4	46	208,5	15	597,7	43	264,1	19	681,1	49	3 294,3	237				
16704	Rakovník	Bečov nad Teplou	hr. VUSC 0200/0420 02	hr. VUSC 0410/0420 02	180,7	13	166,8	12	27,8	2	319,7	23	69,5	5	305,8	22	111,2	8	291,9	21	1 473,4	106				
16704	Rakovník	Žitčice	hr. VUSC 0200/0420 02	hr. VUSC 0410/0420 02	417,0	30	486,5	35	0,0	0	639,4	46	208,5	15	597,7	43	264,1	19	681,1	49	3 294,3	237				
16705	Bečov nad Teplou	Rakovník	hr. VUSC 0410/0420 02	hr. VUSC 0200/0420 02	417,0	30	486,5	35	0,0	0	639,4	46	208,5	15	597,7	43	264,1	19	681,1	49	3 294,3	237				
16706	Rakovník	Bečov nad Teplou	hr. VUSC 0200/0420 02	hr. VUSC 0410/0420 02	417,0	30	486,5	35	0,0	0	639,4	46	208,5	15	597,7	43	264,1	19	681,1	49	3 294,3	237				
16706	Rakovník	Žitčice	hr. VUSC 0200/0420 02	hr. VUSC 0410/0420 02	180,7	13	166,8	12	27,8	2	319,7	23	69,5	5	305,8	22	111,2	8	291,9	21	1 473,4	106				
16707	Blatno u Jesenice	Rakovník	Blatno u Jesenice	hr. VUSC 0200/0420 02	1,8	1	0,0	0	0,0	0	0,0	0	0,0	0	0,0	0	0,0	0	0,0	0	1,8	1				
16707	Žitčice	Rakovník	hr. VUSC 0410/0420 02	hr. VUSC 0200/0420 02	166,8	12	166,8	12	27,8	2	319,7	23	69,5	5	305,8	22	111,2	8	291,9	21	1 459,5	105				
16707	Bečov nad Teplou	Rakovník	hr. VUSC 0410/0420 02	hr. VUSC 0200/0420 02	417,0	30	486,5	35	0,0	0	639,4	46	208,5	15	597,7	43	264,1	19	681,1	49	3 294,3	237				
16708	Rakovník	Bečov nad Teplou	hr. VUSC 0200/0420 02	hr. VUSC 0410/0420 02	597,7	43	653,3	47	27,8	2	959,1	69	278,0	20	903,5	65	375,3	27	973,0	70	4 767,7	343				
16709	Žitčice	Rakovník	hr. VUSC 0410/0420 02	hr. VUSC 0200/0420 02	597,7	43	653,3	47	27,8	2	959,1	69	278,0	20	903,5	65	375,3	27	973,0	70	4 767,7	343				
16710	Rakovník	Bečov nad Teplou	hr. VUSC 0200/0420 02	hr. VUSC 0410/0420 02	597,7	43	653,3	47	27,8	2	959,1	69	278,0	20	903,5	65	375,3	27	973,0	70	4 767,7	343				
16710	Rakovník	Chyšně	hr. VUSC 0200/0420 02	hr. VUSC 0410/0420 02	0,0	0	0,0	0	0,0	0	0,0	0	0,0	0	0,0	0	0,0	0	0,0	0	0,0	0				
16711	Bečov nad Teplou	Rakovník	hr. VUSC 0410/0420 02	hr. VUSC 0200/0420 02	597,7	43	653,3	47	27,8	2	959,1	69	278,0	20	903,5	65	375,3	27	973,0	70	4 767,7	343				
16712	Rakovník	Bečov nad Teplou	hr. VUSC 0200/0420 02	hr. VUSC 0410/0420 02	180,7	13	166,8	12	27,8	2	319,7	23	69,5	5	305,8	22	111,2	8	291,9	21	1 473,4	106				
16712	Rakovník	Žitčice	hr. VUSC 0200/0420 02	hr. VUSC 0410/0420 02	417,0	30	486,5	35	0,0	0	639,4	46	208,5	15	597,7	43	264,1	19	681,1	49	3 294,3	237				
16714	Rakovník	Blatno u Jesenice	hr. VUSC 0200/0420 02	Blatno u Jesenice	0,0	0	0,0	0	0,0	0	0,0	0	0,0	0	0,0	0	0,0	0	0,0	0	0,0	0				
16714	Rakovník	Žitčice	hr. VUSC 0200/0420 02	hr. VUSC 0410/0420 02	417,0	47	653,3	47	27,8	2	959,1	69	278,0	20	903,5	65	375,3	27	973,0	70	4 767,7	343				
16715	Žitčice	Rakovník	hr. VUSC 0410/0420 02	hr. VUSC 0200/0420 02	597,7	43	653,3	47	27,8	2	959,1	69	278,0	20	903,5	65	375,3	27	973,0	70	4 767,7	343				
16716	Rakovník	Blatno u Jesenice	hr. VUSC 0200/0420 02	Blatno u Jesenice	23,4	13	21,6	12	3,6	2	41,4	23	9,0	5	14,3	8	37,8	21	190,6	106						
16716	Rakovník	Lubeneč	hr. VUSC 0200/0420 02	Lubeneč	231,0	30	269,5	35	0,0	0	354,2	46	115,5	15	331,1	43	146,3	19	377,3	49	1 824,9	237				
16717	Žitčice	Rakovník	hr. VUSC 0410/0420 02	hr. VUSC 0200/0420 02	597,7	43	653,3	47	27,8	2	959,1	69	278,0	20	903,5	65	375,3	27	973,0	70	4 767,7	343				
16719	Žitčice	Rakovník	hr. VUSC 0410/0420 02	hr. VUSC 0200/0420 02	597,7	43	653,3	47	27,8	2	959,1	69	278,0	20	903,5	65	375,3	27	973,0	70	4 767,7	343				
16721	Blatno u Jesenice	Rakovník	Blatno u Jesenice	hr. VUSC 0200/0420 02	54,0	30	63,0	35	0,0	0	82,8	46	27,0	15	77,4	43	34,2	19	88,2	49	426,6	237				
16722	Rakovník	Blatno u Jesenice	hr. VUSC 0200/0420 02	Blatno u Jesenice	55,8	31	63,0	35	0,0	0	82,8	46	27,0	15	77,4	43	34,2	19	88,2	49	428,4	238				
16724	Rakovník	Blatno u Jesenice	hr. VUSC 0200/0420 02	Blatno u Jesenice	54,0	30	63,0	35	0,0	0	82,8	46	27,0	15	77,4	43	34,2	19	88,2	49	426,6	237				
16725	Blatno u Jesenice	Rakovník	Blatno u Jesenice	hr. VUSC 0200/0420 02	77,4	43	84,6	47	3,6	2	124,2	69	36,0	20	117,0	65	48,6	27	126,0	70	617,4	343				
16726	Rakovník	Blatno u Jesenice	hr. VUSC 0200/0420 02	Blatno u Jesenice	54,0	30	63,0	35	0,0	0	82,8	46	27,0	15	77,4	43	34,2	19	88,2	49	426,6	237				
16727	Blatno u Jesenice	Rakovník	Blatno u Jesenice	hr. VUSC 0200/0420 02	54,0	30	63,0	35	0,0	0	82,8	46	27,0	15	77,4	43	34,2	19	88,2	49	426,6	237				
16728	Rakovník	Blatno u Jesenice	hr. VUSC 0200/0420 02	Blatno u Jesenice	54,0	30	63,0	35	0,0	0	82,8	46	27,0	15	77,4	43	34,2	19	88,2	49	426,6	237				
16729	Blatno u Jesenice	Rakovník	Blatno u Jesenice	hr. VUSC 0200/0420 02	54,0	30	63,0	35	0,0	0	82,8	46	27,0	15	77,4	43	34,2	19	88,2	49	426,6	237				
16730	Rakovník	Blatno u Jesenice	hr. VUSC 0200/0420 02	Blatno u Jesenice	54,0	30	63,0	35	0,0	0	82,8	46	27,0	15	77,4	43	34,2	19	88,2	49	426,6	237				
16731	Blatno u Jesenice	Rakovník	Blatno u Jesenice	hr. VUSC 0200/0420 02	54,0	30	63,0	35	0,0	0	82,8	46	27,0	15	77,4	43	34,2	19	88,2	49	426,6	237				
16773	Blatno u Jesenice	Rakovník	Blatno u Jesenice	hr. VUSC 0200/0420 02	10,8	6	12,6	7	0,0	0	18,0	10	5,4	3	18,0	10	9,0	5	18,0	10	91,8	51				
16800	Lužná u Rakovníka	Kláštevec nad Ohří	Zeleč	Kláštevec nad Ohří	366,6	6	427,7	7	0,0	0	611,0	10	183,3	3	611,0	10	305,5	5	611,0	10	3 116,1	51				
16800	Chomutov	Kláštevec nad Ohří	Chomutov	Kláštevec nad Ohří	13	216,0	12	36,0	0	0	414,0	23	90,0	12	396,0	22	144,0	8	378,0	21	1 398,0	106				
16800	Zátec	Kláštevec nad Ohří	Zátec	Kláštevec nad Ohří	24	1 710,8	28	0,0	0	2 016,3	36	612,4	14	2 016,3	33	855,4	14	2 309,6	29	1 309,6	106					
16802	Zátec	Jirkov	Zátec	Jirkov	35	1 064,0	30	1 064,0	35	0,0	0	1 398,4	46	456,0	15	1 307,2	43	577,6	19	1 489,6	49	7 204,8	237			
16804	Zátec	Jirkov	Zátec	Jirkov	35	1 064,0	30	1 064,0	35	0,0	0	1 398,4	46	456,0	15	1 307,2	43	577,6	19	1 489,6	49	7 204,8	237			
16805	Jirkov	Zátec	Jirkov	Zátec	35	1 064,0	30	1 064,0	35	0,0	0	1 398,4	46	456,0	15	1 307,2	43	577,6	19	1 489,6	49	7 204,8	237			
16850	Jirkov	Chomutov	Jirkov	Chomutov	912,0	30	203,0	35	0,0	0	266,8	46	87,0	15	249,4	43	110,2	19	284,2	49	1 374,6	237				
16851	Chomutov	Jirkov	Chomutov	Jirkov	174,0	30	203,0	35	0,0	0	266,8	46	87,0	15	249,4	43	110,2	19	284,2	49	1 374,6	237				
16853	Chomutov	Chomutov	Chomutov	Chomutov	174,0	30	203,0	35	0,0	0	266,8	46	87,0	15	249,4	43	110,2	19	284,2	49	1 374,6	237				
16854	Jirkov	Chomutov	Jirkov	Chomutov	174,0	30	203,0	35	0,0	0	266,8	46	87,0	15	249,4	43	110,2	19	284,2	49	1 374,6	237				
16855	Chomutov	Jirkov	Chomutov	Jirkov	174,0	30	203,0	35	0,0	0	266,8	46	87,0	15	249,4	43	110,2	19	284,2	49	1 374,6	237				
16856	Jirkov	Chomutov	Jirkov	Chomutov	69,6	12	69,6	12	11,6	2	133,4	23	29,0	5	127,6	22	46,4	8	121,8	21	609,0	105				
16857	Chomutov	Jirkov	Chomutov	Jirkov	75,4	13	69,6	12	11,6	2																

Číslo vlaku	Východí zastávka vlaku	Cílová zastávka vlaku	Začátek smluvního úseku	Konec smluvního úseku	Období 1.1.2017 - 12.2.2017		Období 13.2.2017 - 31.3.2017		Období 1.4.2017 - 2.4.2017		Období 3.4.2017 - 10.6.2017		Období 11.6.2017 - 30.6.2017		Období 1.7.2017 - 3.9.2017		Období 4.9.2017 - 30.9.2017		Období 1.10.2017 - 9.12.2017		Období 01.01. - 09.12.2017	
					Výkon *)	Četnost	Výkon *)	Četnost	Výkon *)	Četnost	Výkon *)	Četnost	Výkon *)	Četnost	Výkon *)	Četnost	Výkon *)	Četnost	Výkon *)	Četnost	Výkon *)	Četnost
16967	Litvínov	Louka u Litvínova	Litvínov	Louka u Litvínova	45,0	30	52,5	35	0,0	0	69,0	46	22,5	15	64,5	43	28,5	19	73,5	49	355,5	237
16968	Louka u Litvínova	Louka u Litvínova	Louka u Litvínova	Litvínov	45,0	30	52,5	35	0,0	0	69,0	46	22,5	15	64,5	43	28,5	19	73,5	49	355,5	237
16969	Litvínov	Louka u Litvínova	Litvínov	Louka u Litvínova	45,0	30	52,5	35	0,0	0	69,0	46	22,5	15	64,5	43	28,5	19	73,5	49	355,5	237
17600	Kadaň-Prunéřov	Klášteřec nad Ohří	Kadaň-Prunéřov	Klášteřec nad Ohří	174,0	30	203,0	35	0,0	0	266,8	46	87,0	15	249,4	43	110,2	19	284,2	49	1374,6	237
17601	Klášteřec nad Ohří	Kadaň-Prunéřov	Klášteřec nad Ohří	Klášteřec nad Ohří	174,0	30	203,0	35	0,0	0	266,8	46	87,0	15	249,4	43	110,2	19	284,2	49	1374,6	237
17602	Kadaň-Prunéřov	Klášteřec nad Ohří	Kadaň-Prunéřov	Klášteřec nad Ohří	174,0	30	203,0	35	0,0	0	266,8	46	87,0	15	249,4	43	110,2	19	284,2	49	1374,6	237
17603	Klášteřec nad Ohří	Kadaň-Prunéřov	Klášteřec nad Ohří	Kadaň-Prunéřov	174,0	30	203,0	35	0,0	0	266,8	46	87,0	15	249,4	43	110,2	19	284,2	49	1374,6	237
17604	Kadaň-Prunéřov	Klášteřec nad Ohří	Kadaň-Prunéřov	Klášteřec nad Ohří	174,0	30	203,0	35	0,0	0	266,8	46	87,0	15	249,4	43	110,2	19	284,2	49	1374,6	237
17605	Klášteřec nad Ohří	Kadaň-Prunéřov	Klášteřec nad Ohří	Kadaň-Prunéřov	174,0	30	203,0	35	0,0	0	266,8	46	87,0	15	249,4	43	110,2	19	284,2	49	1374,6	237
17606	Kadaň-Prunéřov	Klášteřec nad Ohří	Kadaň-Prunéřov	Klášteřec nad Ohří	174,0	30	203,0	35	0,0	0	266,8	46	87,0	15	249,4	43	110,2	19	284,2	49	1374,6	237
17607	Klášteřec nad Ohří	Kadaň-Prunéřov	Klášteřec nad Ohří	Kadaň-Prunéřov	174,0	30	203,0	35	0,0	0	266,8	46	87,0	15	249,4	43	110,2	19	284,2	49	1374,6	237
17608	Kadaň-Prunéřov	Klášteřec nad Ohří	Kadaň-Prunéřov	Klášteřec nad Ohří	174,0	30	203,0	35	0,0	0	266,8	46	87,0	15	249,4	43	110,2	19	284,2	49	1374,6	237
17609	Klášteřec nad Ohří	Kadaň-Prunéřov	Klášteřec nad Ohří	Kadaň-Prunéřov	174,0	30	203,0	35	0,0	0	266,8	46	87,0	15	249,4	43	110,2	19	284,2	49	1374,6	237
17610	Kadaň-Prunéřov	Klášteřec nad Ohří	Kadaň-Prunéřov	Klášteřec nad Ohří	174,0	30	203,0	35	0,0	0	266,8	46	87,0	15	249,4	43	110,2	19	284,2	49	1374,6	237
17611	Klášteřec nad Ohří	Kadaň-Prunéřov	Klášteřec nad Ohří	Kadaň-Prunéřov	174,0	30	203,0	35	0,0	0	266,8	46	87,0	15	249,4	43	110,2	19	284,2	49	1374,6	237
17612	Kadaň-Prunéřov	Klášteřec nad Ohří	Kadaň-Prunéřov	Klášteřec nad Ohří	174,0	30	203,0	35	0,0	0	266,8	46	87,0	15	249,4	43	110,2	19	284,2	49	1374,6	237
17613	Klášteřec nad Ohří	Kadaň-Prunéřov	Klášteřec nad Ohří	Kadaň-Prunéřov	342,0	30	399,0	35	0,0	0	524,4	46	171,0	15	490,2	43	216,6	19	558,6	49	2701,8	237
17614	Kadaň-Prunéřov	Klášteřec nad Ohří	Kadaň-Prunéřov	Klášteřec nad Ohří	174,0	30	203,0	35	0,0	0	266,8	46	87,0	15	249,4	43	110,2	19	284,2	49	1374,6	237
17615	Klášteřec nad Ohří	Kadaň-Prunéřov	Klášteřec nad Ohří	Kadaň-Prunéřov	174,0	30	203,0	35	0,0	0	266,8	46	87,0	15	249,4	43	110,2	19	284,2	49	1374,6	237
17617	Klášteřec nad Ohří	Kadaň-Prunéřov	Klášteřec nad Ohří	Kadaň-Prunéřov	174,0	30	203,0	35	0,0	0	266,8	46	87,0	15	249,4	43	110,2	19	284,2	49	1374,6	237
17620	Kadaň-Prunéřov	Kadaň předměstí	Kadaň-Prunéřov	Kadaň předměstí	186,0	30	217,0	35	0,0	0	285,2	46	93,0	15	266,6	43	117,8	19	303,8	49	1469,4	237
17621	Kadaň předměstí	Kadaň-Prunéřov	Kadaň-Prunéřov	Kadaň předměstí	186,0	30	217,0	35	0,0	0	285,2	46	93,0	15	266,6	43	117,8	19	303,8	49	1469,4	237
17622	Kadaň-Prunéřov	Kadaň předměstí	Kadaň-Prunéřov	Kadaň předměstí	186,0	30	217,0	35	0,0	0	285,2	46	93,0	15	266,6	43	117,8	19	303,8	49	1469,4	237
17623	Kadaň předměstí	Kadaň-Prunéřov	Kadaň-Prunéřov	Kadaň předměstí	186,0	30	217,0	35	0,0	0	285,2	46	93,0	15	266,6	43	117,8	19	303,8	49	1469,4	237
17624	Chomutov	Kadaň předměstí	Chomutov	Kadaň předměstí	239,2	13	220,8	12	36,8	2	423,2	23	92,0	5	404,8	22	147,2	8	386,4	21	1950,4	106
17624	Kadaň-Prunéřov	Kadaň předměstí	Kadaň-Prunéřov	Kadaň předměstí	186,0	30	217,0	35	0,0	0	285,2	46	93,0	15	266,6	43	117,8	19	303,8	49	1469,4	237
17625	Kadaň předměstí	Kadaň-Prunéřov	Kadaň-Prunéřov	Kadaň předměstí	186,0	30	217,0	35	0,0	0	285,2	46	93,0	15	266,6	43	117,8	19	303,8	49	1469,4	237
17625	Kadaň-Prunéřov	Kadaň předměstí	Kadaň-Prunéřov	Kadaň předměstí	266,6	43	291,4	47	12,4	2	427,8	69	124,0	20	403,0	65	167,4	27	434,0	70	2126,6	343
17626	Kadaň-Prunéřov	Kadaň předměstí	Kadaň-Prunéřov	Kadaň předměstí	266,6	43	291,4	47	12,4	2	427,8	69	124,0	20	403,0	65	167,4	27	434,0	70	2126,6	343
17627	Kadaň předměstí	Klášteřec nad Ohří	Kadaň-Prunéřov	Klášteřec nad Ohří	360,0	30	420,0	35	0,0	0	552,0	46	180,0	15	516,0	43	228,0	19	588,0	49	2844,0	237
17628	Kadaň-Prunéřov	Kadaň předměstí	Kadaň-Prunéřov	Kadaň předměstí	186,0	30	217,0	35	0,0	0	285,2	46	93,0	15	266,6	43	117,8	19	303,8	49	1469,4	237
17629	Kadaň předměstí	Kadaň-Prunéřov	Kadaň-Prunéřov	Kadaň předměstí	80,6	13	74,4	12	12,4	2	142,6	23	31,0	5	136,4	22	49,6	8	130,2	21	657,2	106
17630	Kadaň-Prunéřov	Poláky	Kadaň-Prunéřov	Kadaň předměstí	0,0	0	0,0	0	0,0	0	0,0	0	0,0	0	124,0	20	0,0	0	124,0	20	0,0	0
17630	Kadaň-Prunéřov	Kadaň předměstí	Kadaň-Prunéřov	Kadaň předměstí	80,6	13	74,4	12	12,4	2	142,6	23	31,0	5	124,2	2	49,6	8	130,2	21	533,2	86
17631	Kadaň předměstí	Chomutov	Kadaň předměstí	Chomutov	0,0	0	0,0	0	0,0	0	0,0	0	0,0	0	0,0	0	0,0	0	0,0	0	0,0	0
17631	Kadaň předměstí	Žatec	Kadaň předměstí	Žatec	1 290,0	0	1 505,0	35	0,0	0	1 978,0	46	645,0	15	1 849,0	43	817,0	19	2 107,0	49	10 191,0	237
17632	Kadaň-Prunéřov	Kadaň předměstí	Kadaň-Prunéřov	Kadaň předměstí	186,0	30	217,0	35	0,0	0	285,2	46	93,0	15	266,6	43	117,8	19	303,8	49	1469,4	237
17633	Kadaň předměstí	Kadaň-Prunéřov	Kadaň-Prunéřov	Kadaň předměstí	186,0	30	217,0	35	0,0	0	285,2	46	93,0	15	266,6	43	117,8	19	303,8	49	1469,4	237
17634	Jirkov	Kadaň předměstí	Jirkov	Kadaň předměstí	726,0	30	847,0	35	0,0	0	1 113,2	46	363,0	15	1 040,6	43	459,8	19	1 185,8	49	5 735,4	237
17635	Kadaň předměstí	Kadaň-Prunéřov	Kadaň-Prunéřov	Kadaň předměstí	266,6	43	291,4	47	12,4	2	427,8	69	124,0	20	403,0	65	167,4	27	434,0	70	2 002,6	323
17635	Poláky	Kadaň-Prunéřov	Kadaň-Prunéřov	Kadaň předměstí	0,0	0	0,0	0	0,0	0	0,0	0	0,0	0	124,0	20	0,0	0	124,0	20	0,0	0
17636	Kadaň-Prunéřov	Želina	Kadaň-Prunéřov	Kadaň předměstí	80,6	13	74,4	12	0,0	0	0,0	0	0,0	0	0,0	0	0,0	0	0,0	0	155,0	25
17636	Kadaň-Prunéřov	Kadaň předměstí	Kadaň-Prunéřov	Kadaň předměstí	186,0	30	217,0	35	12,4	2	427,8	69	124,0	20	403,0	65	167,4	27	434,0	70	1 971,6	318
17637	Kadaň předměstí	Kadaň-Prunéřov	Kadaň-Prunéřov	Kadaň předměstí	186,0	30	217,0	35	0,0	0	285,2	46	93,0	15	266,6	43	117,8	19	303,8	49	1 469,4	237
17638	Kadaň-Prunéřov	Kadaň předměstí	Kadaň-Prunéřov	Kadaň předměstí	43,4	7	37,2	6	0,0	0	0,0	0	0,0	0	136,4	22	0,0	0	136,4	22	657,2	106
17639	Želina	Kadaň předměstí	Kadaň-Prunéřov	Kadaň předměstí	80,6	13	74,4	12	0,0	0	0,0	0	0,0	0	0,0	0	0,0	0	0,0	0	155,0	25
17639	Kadaň předměstí	Kadaň-Prunéřov	Kadaň-Prunéřov	Kadaň předměstí	0,0	0	0,0	0	12,4	2	142,6	23	31,0	5	136,4	22	49,6	8	130,2	21	502,2	81
17640	Kadaň-Prunéřov	Kadaň předměstí	Kadaň-Prunéřov	Kadaň předměstí	186,0	30	217,0	35	0,0	0	285,2	46	93,0	15	266,6	43	117,8	19	303,8	49	1 469,4	237
17641	Kadaň předměstí	Kadaň-Prunéřov	Kadaň-Prunéřov	Kadaň předměstí	266,6	43	291,4	47	12,4	2	427,8	69	124,0	20	403,0	65	167,4	27	434,0	70	2 126,6	343
17642	Kadaň-Prunéřov	Hradec u Kadaně	Kadaň-Prunéřov	Kadaň předměstí	80,6	13	74,4	12	0,0	0	0,0	0	0,0	0	0,0	0	0,0	0	0,0	0	155,0	25
17642	Kadaň-Prunéřov	Kadaň předměstí	Kadaň-Prunéřov	Kadaň předměstí	186,0	30	217,0	35	12,4	2	427,8	69	124,0	20	403,0	65	167,4	27	359,6	58	1 897,2	306
17642	Kadaň-Prunéřov	Poláky	Kadaň-Prunéřov	Kadaň předměstí	0,0	0	0,0	0	0,0	0	0,0	0	0,0	0	0,0	0	0,0	0	74,4	12	148,8	24
17643	Kadaň předměstí	Kadaň-Prunéřov	Kadaň-Prunéřov	Kadaň předměstí	186,0	30	217,0	35	0,0	0	285,2	46	93,0	15	266,6	43	117,8	19	303,8	49	1 469,4	237
17644	Kadaň-Prunéřov	Kadaň předměstí	Kadaň-Prunéřov	Kadaň předměstí	186,0	30	217,0	35	0,0	0	285,2	46	93,0	15	266,6	43	117,8	19	303,8	49	1 469,4	237
17645	Poláky	Kadaň-Prunéřov	Kadaň-Prunéřov	Kadaň předměstí	0,0	0	0,0	0	0,0	0	0,0	0	0,0	0	0,0	0	0,0	0	74,4	12	148,8	24
17645	Hradec u Kadaně	Kadaň-Prunéřov	Kadaň-Prunéřov	Kadaň předměstí	80,6	13	74,4	12	0,0	0	0,0	0										

Číslo vlaku	Východí zastávka vlaku	Cílová zastávka vlaku	Začátek smluvního úseku	Konec smluvního úseku	Období 1.1.2017 - 12.2.2017		Období 13.2.2017 - 31.3.2017		Období 1.4.2017 - 2.4.2017		Období 3.4.2017 - 10.6.2017		Období 11.6.2017 - 30.6.2017		Období 1.7.2017 - 3.9.2017		Období 4.9.2017 - 30.9.2017		Období 1.10.2017 - 9.12.2017		Období 01.01. - 09.12.2017	
					Výkon *)	Četnost	Výkon *)	Četnost	Výkon *)	Četnost	Výkon *)	Četnost	Výkon *)	Četnost	Výkon *)	Četnost	Výkon *)	Četnost	Výkon *)	Četnost	Výkon *)	Četnost
17675	Kadaň předměstí	Kadaň-Pruněřov	Kadaň předměstí	Kadaň-Pruněřov	186,0	30	217,0	35	0,0	0	285,2	46	93,0	15	266,6	43	117,8	19	303,8	49	1 469,4	237
17677	Kadaň předměstí	Kadaň-Pruněřov	Kadaň předměstí	Kadaň-Pruněřov	186,0	30	217,0	35	0	0	285,2	46	93,0	15	266,6	43	117,8	19	303,8	49	1 469,4	237
17679	Kadaň předměstí	Kadaň-Pruněřov	Kadaň předměstí	Kadaň-Pruněřov	186,0	30	214,5	35	2,5	1	285,2	46	90,5	15	269,1	44	117,8	19	303,8	49	1 469,4	239
17680	Kadaň-Pruněřov	Kadaň	Kadaň-Pruněřov	Kadaň	168,0	30	196,0	35	0,0	0	257,6	46	84,0	15	240,8	43	106,4	19	274,4	49	1 327,2	237
17681	Kadaň	Kadaň-Pruněřov	Kadaň	Kadaň-Pruněřov	168,0	30	196,0	35	0,0	0	257,6	46	84,0	15	240,8	43	106,4	19	274,4	49	1 327,2	237
17683	Kadaň	Kadaň-Pruněřov	Kadaň	Kadaň-Pruněřov	168,0	30	196,0	35	0,0	0	257,6	46	84,0	15	240,8	43	106,4	19	274,4	49	1 327,2	237
19600	Roudnice nad Labem	Břiza obec	Roudnice nad Labem	Břiza obec	97,8	6	97,8	6	16,3	1	163,0	10	32,6	2	163,0	10	65,2	4	163,0	10	798,7	49
19600	Roudnice nad Labem	Račíněves	Roudnice nad Labem	Račíněves	0,0	0	0,0	0	0,0	0	0,0	0	0,0	0	0,0	0	0,0	0	0,0	0	0,0	0
19601	Břiza obec	Roudnice nad Labem	Břiza obec	Roudnice nad Labem	489,0	30	570,5	35	0,0	0	749,8	46	244,5	15	700,9	43	309,7	19	798,7	49	3 863,1	237
19601	Račíněves	Roudnice nad Labem	Račíněves	Roudnice nad Labem	0,0	0	0,0	0	0,0	0	0,0	0	0,0	0	0,0	0	0,0	0	0,0	0	0,0	0
19602	Roudnice nad Labem	Břiza obec	Roudnice nad Labem	Břiza obec	489,0	30	570,5	35	0,0	0	749,8	46	244,5	15	700,9	43	309,7	19	798,7	49	3 863,1	237
19602	Roudnice nad Labem	Račíněves	Roudnice nad Labem	Račíněves	0,0	0	0,0	0	0,0	0	0,0	0	0,0	0	0,0	0	0,0	0	0,0	0	0,0	0
19603	Břiza obec	Roudnice nad Labem	Břiza obec	Roudnice nad Labem	97,8	6	97,8	6	16,3	1	163,0	10	32,6	2	163,0	10	65,2	4	163,0	10	798,7	49
19603	Račíněves	Roudnice nad Labem	Račíněves	Roudnice nad Labem	0,0	0	0,0	0	0,0	0	0,0	0	0,0	0	0,0	0	0,0	0	0,0	0	0,0	0
19604	Roudnice nad Labem	Račíněves	Roudnice nad Labem	Račíněves	0,0	0	0,0	0	0,0	0	0,0	0	0,0	0	0,0	0	0,0	0	0,0	0	0,0	0
19604	Roudnice nad Labem	Břiza obec	Roudnice nad Labem	Břiza obec	211,9	13	195,6	12	32,6	2	374,9	23	81,5	5	358,6	22	130,4	8	342,3	21	1 727,8	106
19605	Račíněves	Roudnice nad Labem	Račíněves	Roudnice nad Labem	0,0	0	0,0	0	0,0	0	0,0	0	0,0	0	0,0	0	0,0	0	0,0	0	0,0	0
19605	Břiza obec	Roudnice nad Labem	Břiza obec	Roudnice nad Labem	489,0	30	570,5	35	0,0	0	749,8	46	244,5	15	700,9	43	309,7	19	798,7	49	3 863,1	237
19606	Roudnice nad Labem	Břiza obec	Roudnice nad Labem	Břiza obec	489,0	30	570,5	35	0,0	0	749,8	46	244,5	15	700,9	43	309,7	19	798,7	49	3 863,1	237
19606	Roudnice nad Labem	Račíněves	Roudnice nad Labem	Račíněves	0,0	0	0,0	0	0,0	0	0,0	0	0,0	0	0,0	0	0,0	0	0,0	0	0,0	0
19607	Račíněves	Roudnice nad Labem	Račíněves	Roudnice nad Labem	0,0	0	0,0	0	0,0	0	0,0	0	0,0	0	0,0	0	0,0	0	0,0	0	0,0	0
19607	Břiza obec	Roudnice nad Labem	Břiza obec	Roudnice nad Labem	211,9	13	195,6	12	32,6	2	374,9	23	81,5	5	358,6	22	130,4	8	342,3	21	1 727,8	106
19608	Roudnice nad Labem	Račíněves	Roudnice nad Labem	Račíněves	0,0	0	0,0	0	0,0	0	0,0	0	0,0	0	0,0	0	0,0	0	0,0	0	0,0	0
19608	Roudnice nad Labem	Břiza obec	Roudnice nad Labem	Břiza obec	489,0	30	570,5	35	0,0	0	749,8	46	244,5	15	700,9	43	309,7	19	798,7	49	3 863,1	237
19609	Račíněves	Roudnice nad Labem	Račíněves	Roudnice nad Labem	0,0	0	0,0	0	0,0	0	0,0	0	0,0	0	0,0	0	0,0	0	0,0	0	0,0	0
19609	Břiza obec	Roudnice nad Labem	Břiza obec	Roudnice nad Labem	489,0	30	570,5	35	0,0	0	749,8	46	244,5	15	700,9	43	309,7	19	798,7	49	3 863,1	237
19610	Roudnice nad Labem	Račíněves	Roudnice nad Labem	Račíněves	0,0	0	0,0	0	0,0	0	0,0	0	0,0	0	0,0	0	0,0	0	0,0	0	0,0	0
19610	Roudnice nad Labem	Břiza obec	Roudnice nad Labem	Břiza obec	211,9	13	195,6	12	32,6	2	374,9	23	81,5	5	358,6	22	130,4	8	342,3	21	1 727,8	106
19611	Račíněves	Roudnice nad Labem	Račíněves	Roudnice nad Labem	0,0	0	0,0	0	0,0	0	0,0	0	0,0	0	0,0	0	0,0	0	0,0	0	0,0	0
19611	Břiza obec	Roudnice nad Labem	Břiza obec	Roudnice nad Labem	489,0	30	570,5	35	0,0	0	749,8	46	244,5	15	700,9	43	309,7	19	798,7	49	3 863,1	237
19612	Roudnice nad Labem	Břiza obec	Roudnice nad Labem	Břiza obec	489,0	30	570,5	35	0,0	0	749,8	46	244,5	15	700,9	43	309,7	19	798,7	49	3 863,1	237
19612	Roudnice nad Labem	Račíněves	Roudnice nad Labem	Račíněves	0,0	0	0,0	0	0,0	0	0,0	0	0,0	0	0,0	0	0,0	0	0,0	0	0,0	0
19613	Račíněves	Roudnice nad Labem	Račíněves	Roudnice nad Labem	0,0	0	0,0	0	0,0	0	0,0	0	0,0	0	0,0	0	0,0	0	0,0	0	0,0	0
19613	Břiza obec	Roudnice nad Labem	Břiza obec	Roudnice nad Labem	211,9	13	195,6	12	32,6	2	374,9	23	81,5	5	358,6	22	130,4	8	342,3	21	1 727,8	106
19614	Roudnice nad Labem	Břiza obec	Roudnice nad Labem	Břiza obec	489,0	30	570,5	35	0,0	0	749,8	46	244,5	15	700,9	43	309,7	19	798,7	49	3 863,1	237
19614	Roudnice nad Labem	Račíněves	Roudnice nad Labem	Račíněves	0,0	0	0,0	0	0,0	0	0,0	0	0,0	0	0,0	0	0,0	0	0,0	0	0,0	0
19615	Račíněves	Roudnice nad Labem	Račíněves	Roudnice nad Labem	0,0	0	0,0	0	0,0	0	0,0	0	0,0	0	0,0	0	0,0	0	0,0	0	0,0	0
19615	Břiza obec	Roudnice nad Labem	Břiza obec	Roudnice nad Labem	489,0	30	570,5	35	0,0	0	749,8	46	244,5	15	700,9	43	309,7	19	798,7	49	3 863,1	237
19616	Roudnice nad Labem	Račíněves	Roudnice nad Labem	Račíněves	0,0	0	0,0	0	0,0	0	0,0	0	0,0	0	0,0	0	0,0	0	0,0	0	0,0	0
19616	Roudnice nad Labem	Břiza obec	Roudnice nad Labem	Břiza obec	700,9	43	766,1	47	32,6	2	1 124,7	69	326,0	20	1 059,5	65	440,1	27	1 141,0	70	5 590,9	343
19617	Břiza obec	Roudnice nad Labem	Břiza obec	Roudnice nad Labem	489,0	30	570,5	35	0,0	0	749,8	46	244,5	15	700,9	43	309,7	19	798,7	49	3 863,1	237
19617	Račíněves	Roudnice nad Labem	Račíněves	Roudnice nad Labem	0,0	0	0,0	0	0,0	0	0,0	0	0,0	0	0,0	0	0,0	0	0,0	0	0,0	0
19617	Roudnice nad Labem	Račíněves	Roudnice nad Labem	Račíněves	0,0	0	0,0	0	0,0	0	0,0	0	0,0	0	0,0	0	0,0	0	0,0	0	0,0	0
19618	Roudnice nad Labem	Břiza obec	Roudnice nad Labem	Břiza obec	489,0	30	570,5	35	0,0	0	749,8	46	244,5	15	700,9	43	309,7	19	798,7	49	3 863,1	237
19619	Břiza obec	Roudnice nad Labem	Břiza obec	Roudnice nad Labem	211,9	13	195,6	12	32,6	2	374,9	23	81,5	5	358,6	22	130,4	8	342,3	21	1 727,8	106
19619	Račíněves	Roudnice nad Labem	Račíněves	Roudnice nad Labem	0,0	0	0,0	0	0,0	0	0,0	0	0,0	0	0,0	0	0,0	0	0,0	0	0,0	0
19620	Roudnice nad Labem	Račíněves	Roudnice nad Labem	Račíněves	0,0	0	0,0	0	0,0	0	0,0	0	0,0	0	0,0	0	0,0	0	0,0	0	0,0	0
19620	Roudnice nad Labem	Břiza obec	Roudnice nad Labem	Břiza obec	211,9	13	195,6	12	32,6	2	374,9	23	81,5	5	358,6	22	130,4	8	342,3	21	1 727,8	106
19621	Břiza obec	Roudnice nad Labem	Břiza obec	Roudnice nad Labem	489,0	30	570,5	35	0,0	0	749,8	46	244,5	15	700,9	43	309,7	19	798,7	49	3 863,1	237
19621	Račíněves	Roudnice nad Labem	Račíněves	Roudnice nad Labem	0,0	0	0,0	0	0,0	0	0,0	0	0,0	0	0,0	0	0,0	0	0,0	0	0,0	0
19622	Roudnice nad Labem	Račíněves	Roudnice nad Labem	Račíněves	0,0	0	0,0	0	0,0	0	0,0	0	0,0	0	0,0	0	0,0	0	0,0	0	0,0	0
19622	Roudnice nad Labem	Břiza obec	Roudnice nad Labem	Břiza obec	603,1	37	668,3	41	16,3	1	961,7	59	293,4	18	896,5	55	374,9	23	994,3	61	4 808,5	295
19623	Račíněves	Roudnice nad Labem	Račíněves	Roudnice nad Labem	0,0	0	0,0	0	0,0	0	0,0	0	0,0	0	0,0	0	0,0	0	0,0	0	0,0	0
19623	Břiza obec	Roudnice nad Labem	Břiza obec	Roudnice nad Labem	700,9	43	766,1	47	32,6	2	1 124,7	69	326,0	20	1 059,5	65	440,1	27	1 141,0	70	5 590,9	343
19630	Roudnice nad Labem	Straškov	Roudnice nad Labem	Straškov	432,0	30	504,0	35	0,0	0	662,4	46	216,0	15	619,2	43	273,6	19	705,6	49	3 412,8	237
19631	Straškov	Roudnice nad Labem	Straškov	Roudnice nad Labem	432,0	30	504,0	35	0,0	0	662,4	46	216,0	15	619,2	43	273,6	19	705,6	49	3 412,8	237
19632	Roudnice nad Labem	Straškov	Roudnice nad Labem	Straškov	432,0	30	504,0	35	0,0	0	662,4	46	216,0	15	619,2	43	273,6	19	705,6	49	3 412,8	237
19633	Straškov	Roudnice nad Labem	Straškov	Roudnice nad Labem	432,0	30	504,0	35	0,0	0	662,4	46	216,0	15	619,2	43	273,6	19	705,6	49	3 412,8	237
19634	Roudnice nad Labem	Straškov	Roudnice nad Labem	Straškov	432,0	30	504,0	35	0,0	0	662,4	46	216,0	15	619,2	43	273,6	19	705,6	49	3 412,8	237
19635	Straškov	Roudnice nad Labem	Straškov	Roudnice nad Labem	432,0	30	504,0	35	0,0	0	662,4	46	216,0	15	619,2	43	273,6	19	705,6</			

Číslo vlaku	Výchozí zastávka vlaku	Cílová zastávka vlaku	Začátek smluvního úseku	Konec smluvního úseku	Období 1.1.2017 - 12.2.2017		Období 13.2.2017 - 31.3.2017		Období 1.4.2017 - 2.4.2017		Období 3.4.2017 - 10.6.2017		Období 11.6.2017 - 30.6.2017		Období 1.7.2017 - 3.9.2017		Období 4.9.2017 - 30.9.2017		Období 1.10.2017 - 9.12.2017		Období 01.01. - 09.12.2017	
					Výkon *)	Četnost	Výkon *)	Četnost	Výkon *)	Četnost	Výkon *)	Četnost	Výkon *)	Četnost	Výkon *)	Četnost	Výkon *)	Četnost	Výkon *)	Četnost	Výkon *)	Četnost
26700	Louny	Postoloprty	Louny	Postoloprty	478,8	42	535,8	47	22,8	2	786,6	69	228,0	20	741,0	65	307,8	27	798,0	70	3 898,8	342
26701	Postoloprty	Louny	Postoloprty	Louny	136,8	12	136,8	12	22,8	2	262,2	23	57,0	5	250,8	22	91,2	8	239,4	21	1 197,0	105
26702	Louny	Postoloprty	Louny	Postoloprty	342,0	30	399,0	35	0,0	0	524,4	46	171,0	15	0,0	0	216,6	19	558,6	49	2 211,6	194
26703	Postoloprty	Louny	Postoloprty	Louny	342,0	30	399,0	35	0,0	0	524,4	46	171,0	15	490,2	43	216,6	19	558,6	49	2 701,8	237
26704	Louny	Postoloprty	Louny	Postoloprty	490,2	43	535,8	47	22,8	2	786,6	69	228,0	20	741,0	65	307,8	27	798,0	70	3 910,2	343
26709	Postoloprty	Louny	Postoloprty	Louny	342,0	30	399,0	35	0,0	0	524,4	46	171,0	15	490,2	43	216,6	19	558,6	49	2 701,8	237
26711	Postoloprty	Louny	Postoloprty	Louny	490,2	43	535,8	47	22,8	2	786,6	69	228,0	20	741,0	65	307,8	27	798,0	70	3 910,2	343
26800	Most	Moldava v Krušných horách	Most	Moldava v Krušných horách	821,1	21	1 446,7	37	78,2	2	899,3	23	782,0	20	2 541,5	65	312,8	8	821,1	21	7 702,7	197
26801	Moldava v Krušných horách	Most	Moldava v Krušných horách	Most	821,1	21	1 446,7	37	78,2	2	899,3	23	782,0	20	2 541,5	65	312,8	8	821,1	21	7 702,7	197
26802	Most	Moldava v Krušných horách	Most	Moldava v Krušných horách	821,1	21	1 446,7	37	78,2	2	899,3	23	782,0	20	2 541,5	65	312,8	8	821,1	21	7 702,7	197
26803	Moldava v Krušných horách	Most	Moldava v Krušných horách	Most	821,1	21	1 446,7	37	78,2	2	899,3	23	782,0	20	2 541,5	65	312,8	8	821,1	21	7 702,7	197
26804	Most	Moldava v Krušných horách	Most	Moldava v Krušných horách	821,1	21	1 446,7	37	78,2	2	899,3	23	782,0	20	2 541,5	65	312,8	8	821,1	21	7 702,7	197
26805	Moldava v Krušných horách	Most	Moldava v Krušných horách	Most	821,1	21	1 446,7	37	78,2	2	899,3	23	782,0	20	2 541,5	65	312,8	8	821,1	21	7 702,7	197
26806	Most	Moldava v Krušných horách	Most	Moldava v Krušných horách	821,1	21	1 446,7	37	78,2	2	899,3	23	782,0	20	2 541,5	65	312,8	8	821,1	21	7 702,7	197
26807	Moldava v Krušných horách	Most	Moldava v Krušných horách	Most	821,1	21	1 446,7	37	78,2	2	899,3	23	782,0	20	2 541,5	65	312,8	8	821,1	21	7 702,7	197
26827	Osek město	Most	Osek město	Most	579,0	30	675,5	35	0,0	0	887,8	46	289,5	15	829,9	43	366,7	19	945,7	49	4 574,1	237
26850	Děčín hlavní nádraží	Moldava v Krušných horách	Ústí nad Labem hlavní nádraží	Moldava v Krušných horách	123,2	2	123,2	2	0,0	0	0,0	0	0,0	0	0,0	0	0,0	0	0,0	0	246,4	4
26851	Moldava v Krušných horách	Děčín hlavní nádraží	Moldava v Krušných horách	Ústí nad Labem hlavní nádraží	123,2	2	123,2	2	0,0	0	0,0	0	0,0	0	0,0	0	0,0	0	0,0	0	246,4	4
Součet výkonů vlaků ve vkm					902 014,8		1 005 727,9		33 759,8		1 440 539,2		432 269,2		1 360 787,0		570 445,4		1 469 459,7		7 215 003,0	

Rozsah objednaného dopravního výkonu dle smlouvy o závazku veřejné služby uzavřené objednatelům Ústecký kraj						s
*) výkon ve vlkm						
Číslo vlaku	Výchozí zastávka vlaku	Cílová zastávka vlaku	Začátek smluvního úseku	Konec smluvního úseku	10. 12. 2017 - 31. 12. 2017	
					Výkon *)	Četnost
601	Kadaň-Pruněv	DKV Praha PP Pha jih	Kadaň-Pruněv	Chomutov	158,6	13
1101	Rumburk	Kolin	Rumburk	hr.VUSC 0420/0510 03	267,8	13
1102	Kolin	Rumburk	hr.VUSC 0420/0510 03	Rumburk	412,0	20
1105	Šluknov	Kolin	Šluknov	Rumburk	90,0	9
1105	Šluknov	Kolin	Rumburk	hr.VUSC 0420/0510 03	267,8	13
1106	Kolin	Šluknov	Rumburk	Šluknov	190,0	19
1108	Kolin	Rumburk	hr.VUSC 0420/0510 03	Rumburk	267,8	13
1109	Šluknov	Kolin	Šluknov	Rumburk	130,0	13
1110	Kolin	Šluknov	Rumburk	Šluknov	90,0	9
1111	Šluknov	Kolin	Šluknov	Rumburk	190,0	19
1111	Šluknov	Kolin	Rumburk	hr.VUSC 0420/0510 03	453,2	22
1164	Liberec	Lovosice	Ústí n.L.hl.n.os.n.	Lovosice	283,4	13
1171	Lovosice	Liberec	Lovosice	Ústí n.L.hl.n.os.n.	283,4	13
1650	Praha-Libeň	Louny	hr.VUSC 0200/0420 08	Louny	286,0	13
1651	Louny	Praha-Libeň	Louny	hr.VUSC 0200/0420 08	286,0	13
1654	Roudnice nad Labem	Ústí n.L.hl.n.os.n.	Roudnice nad Labem	Ústí n.L.hl.n.os.n.	523,9	13
1655	Ústí n.L.hl.n.os.n.	Roudnice nad Labem	Ústí n.L.hl.n.os.n.	Roudnice nad Labem	523,9	13
1656	Lovosice	Ústí nad Labem západ	Lovosice	Ústí nad Labem západ	289,9	13
1657	Ústí n.L.hl.n.os.n.	Lovosice	Ústí n.L.hl.n.os.n.	Lovosice	283,4	13
1658	Roudnice nad Labem	Ústí n.L.hl.n.os.n.	Roudnice nad Labem	Ústí n.L.hl.n.os.n.	644,8	16
1673	Jirkov nz	Rakovník	Jirkov nz	hr.VUSC 0200/0420 03	757,9	13
1674	Lužná u Rakovnika	Jirkov nz	hr.VUSC 0200/0420 03	Jirkov nz	466,4	8
1675	Jirkov nz	Lužná u Rakovnika	Jirkov nz	hr.VUSC 0200/0420 03	524,7	9
1676	Lužná u Rakovnika	Jirkov nz	hr.VUSC 0200/0420 03	Jirkov nz	1 282,6	22
1677	Jirkov nz	Lužná u Rakovnika	Jirkov nz	hr.VUSC 0200/0420 03	1 282,6	22
1678	Lužná u Rakovnika	Jirkov nz	hr.VUSC 0200/0420 03	Jirkov nz	1 282,6	22
1679	Jirkov nz	Lužná u Rakovnika	Jirkov nz	hr.VUSC 0200/0420 03	1 282,6	22
1680	Lužná u Rakovnika	Jirkov nz	hr.VUSC 0200/0420 03	Jirkov nz	1 282,6	22
1681	Jirkov nz	Lužná u Rakovnika	Jirkov nz	Zatec	608,0	20
1681	Jirkov nz	Lužná u Rakovnika	Zatec	hr.VUSC 0200/0420 03	83,7	3
1683	Zatec	Rakovník	Zatec	hr.VUSC 0200/0420 03	195,3	7
1686	Ústí n.L.hl.n.os.n.	Chomutov	Ústí n.L.hl.n.os.n.	Chomutov	1 406,0	20
1687	Chomutov	Ústí n.L.hl.n.os.n.	Chomutov	Most	292,5	13
1687	Chomutov	Ústí n.L.hl.n.os.n.	Most	Ústí n.L.hl.n.os.n.	1 003,8	21
1688	Ústí n.L.hl.n.os.n.	Kadaň-Pruněv	Ústí n.L.hl.n.os.n.	Kadaň-Pruněv	1 072,5	13
1689	Kadaň-Pruněv	Ústí n.L.hl.n.os.n.	Kadaň-Pruněv	Ústí n.L.hl.n.os.n.	1 072,5	13
1691	Cheb	Chomutov	hr.VUSC 0410/0420 01	Chomutov	360,1	13
1694	Ústí n.L.hl.n.os.n.	Cheb	Ústí n.L.hl.n.os.n.	hr.VUSC 0410/0420 01	1 274,0	13
1695	Karlovy Vary	Ústí n.L.hl.n.os.n.	hr.VUSC 0410/0420 01	Ústí n.L.hl.n.os.n.	1 274,0	13
1696	Ústí n.L.hl.n.os.n.	Chomutov	Ústí n.L.hl.n.os.n.	Chomutov	913,9	13
1698	Ústí n.L.hl.n.os.n.	Chomutov	Ústí n.L.hl.n.os.n.	Chomutov	913,9	13
1911	Rumburk	Děčín hl.n.	Rumburk	Děčín hl.n.	765,7	13
1992	Nymburk hl.n.	Rumburk	hr.VUSC 0420/0510 03	Rumburk	453,2	22
1993	Děčín hl.n.	Lovosice	Děčín hl.n.	Lovosice	936,6	21
1994	Česká Kamenice	Děčín hl.n.	Česká Kamenice	Děčín hl.n.	304,2	13
1995	Děčín hl.n.	Česká Kamenice	Děčín hl.n.	Česká Kamenice	491,4	21
1997	Děčín hl.n.	Liberec	Děčín hl.n.	hr.VUSC 0420/0510 04	278,4	16
1999	Děčín hl.n.	Liberec	Děčín hl.n.	hr.VUSC 0420/0510 04	365,4	21
5262	Děčín hl.n.	Schöna	Děčín hl.n.	Děčín st.hr.	148,2	13
5263	Schöna	Děčín hl.n.	Děčín st.hr.	Děčín hl.n.	148,2	13
5270	Děčín hl.n.	Bad Schandau	Děčín hl.n.	Děčín st.hr.	228,0	20
5271	Bad Schandau	Děčín hl.n.	Děčín st.hr.	Děčín hl.n.	239,4	21
5276	Ústí n.L.hl.n.os.n.	Dresden Hbf	Ústí n.L.hl.n.os.n.	Děčín st.hr.	136,8	4
5277	Dresden Hbf	Ústí n.L.hl.n.os.n.	Děčín st.hr.	Ústí n.L.hl.n.os.n.	136,8	4
5440	Rumburk	Děčín hl.n.	Rumburk	D.Poustevna st.hr.	587,4	22
5440	Rumburk	Děčín hl.n.	Děčín st.hr.	Děčín hl.n.	250,8	22
5441	Děčín hl.n.	Rumburk	Děčín hl.n.	Děčín st.hr.	250,8	22
5441	Děčín hl.n.	Rumburk	D.Poustevna st.hr.	Rumburk	587,4	22
5442	Rumburk	Děčín hl.n.	Rumburk	D.Poustevna st.hr.	587,4	22
5442	Rumburk	Děčín hl.n.	Děčín st.hr.	Děčín hl.n.	250,8	22
5443	Děčín hl.n.	Rumburk	Děčín hl.n.	Děčín st.hr.	250,8	22
5443	Děčín hl.n.	Rumburk	D.Poustevna st.hr.	Rumburk	587,4	22
5444	Rumburk	Děčín hl.n.	Rumburk	D.Poustevna st.hr.	587,4	22
5444	Rumburk	Děčín hl.n.	Děčín st.hr.	Děčín hl.n.	250,8	22
5445	Děčín hl.n.	Rumburk	Děčín hl.n.	Děčín st.hr.	250,8	22
5445	Děčín hl.n.	Rumburk	D.Poustevna st.hr.	Rumburk	587,4	22
5446	Rumburk	Děčín hl.n.	Rumburk	D.Poustevna st.hr.	587,4	22
5446	Rumburk	Děčín hl.n.	Děčín st.hr.	Děčín hl.n.	250,8	22
5447	Děčín hl.n.	Rumburk	Děčín hl.n.	Děčín st.hr.	250,8	22
5447	Děčín hl.n.	Rumburk	D.Poustevna st.hr.	Rumburk	587,4	22
5448	Rumburk	Děčín hl.n.	Rumburk	D.Poustevna st.hr.	587,4	22
5448	Rumburk	Děčín hl.n.	Děčín st.hr.	Děčín hl.n.	250,8	22
5449	Děčín hl.n.	Rumburk	Děčín hl.n.	Děčín st.hr.	250,8	22
5449	Děčín hl.n.	Rumburk	D.Poustevna st.hr.	Rumburk	587,4	22
5450	Rumburk	Děčín hl.n.	Rumburk	D.Poustevna st.hr.	587,4	22
5450	Rumburk	Děčín hl.n.	Děčín st.hr.	Děčín hl.n.	250,8	22
5451	Děčín hl.n.	Rumburk	Děčín hl.n.	Děčín st.hr.	250,8	22

Číslo vlaku	Výchozí zastávka vlaku	Cílová zastávka vlaku	Začátek smluvního úseku	Konec smluvního úseku	10. 12. 2017 - 31. 12. 2017		
					Výkon *)	Četnost	
5451	Děčín hl.n.	Rumburk	D.Poustevna st.hr.	Rumburk		587,4	22
5452	Rumburk	Děčín hl.n.	Rumburk	D.Poustevna st.hr.		587,4	22
5452	Rumburk	Děčín hl.n.	Děčín st.hr.	Děčín hl.n.		250,8	22
5453	Děčín hl.n.	Rumburk	Děčín hl.n.	Děčín st.hr.		250,8	22
5453	Děčín hl.n.	Rumburk	D.Poustevna st.hr.	Rumburk		587,4	22
5454	Rumburk	Děčín hl.n.	Rumburk	D.Poustevna st.hr.		534,0	20
5454	Rumburk	Děčín hl.n.	Děčín st.hr.	Děčín hl.n.		228,0	20
5455	Děčín hl.n.	Rumburk	Děčín hl.n.	Děčín st.hr.		228,0	20
5455	Děčín hl.n.	Rumburk	D.Poustevna st.hr.	Rumburk		534,0	20
5456	Rumburk	Sebnitz(Sachs)	Rumburk	D.Poustevna st.hr.		534,0	20
5457	Děčín hl.n.	Rumburk	Děčín hl.n.	Děčín st.hr.		34,2	3
5457	Děčín hl.n.	Rumburk	D.Poustevna st.hr.	Rumburk		320,4	12
5458	Rumburk	Děčín hl.n.	Rumburk	D.Poustevna st.hr.		347,1	13
5458	Rumburk	Děčín hl.n.	Děčín st.hr.	Děčín hl.n.		148,2	13
5459	Děčín hl.n.	Rumburk	Děčín hl.n.	Děčín st.hr.		114,0	10
5459	Děčín hl.n.	Rumburk	D.Poustevna st.hr.	Rumburk		267,0	10
6000	Doksy	Rumburk	hr.VUSC 0420/0510 03	Rumburk		267,8	13
6005	Rumburk	Mladá Boleslav hl.n.	Rumburk	hr.VUSC 0420/0510 03		267,8	13
6009	Rumburk	Mladá Boleslav hl.n.	Rumburk	hr.VUSC 0420/0510 03		453,2	22
6010	Mladá Boleslav město	Rumburk	hr.VUSC 0420/0510 03	Rumburk		267,8	13
6012	Všetaty	Rumburk	hr.VUSC 0420/0510 03	Rumburk		453,2	22
6017	Rumburk	Mladá Boleslav hl.n.	Rumburk	hr.VUSC 0420/0510 03		453,2	22
6021	Rumburk	Mladá Boleslav hl.n.	Rumburk	hr.VUSC 0420/0510 03		412,0	20
6022	Mladá Boleslav hl.n.	Šluknov	hr.VUSC 0420/0510 03	Rumburk		453,2	22
6022	Mladá Boleslav hl.n.	Šluknov	Rumburk	Šluknov		130,0	13
6100	Česká Lípa hl.n.	Postoloprty	hr.VUSC 0420/0510 01	Postoloprty		1 003,6	13
6101	Postoloprty	Česká Lípa hl.n.	Postoloprty	hr.VUSC 0420/0510 01		1 698,4	22
6102	Česká Lípa hl.n.	Postoloprty	hr.VUSC 0420/0510 01	Postoloprty		1 698,4	22
6103	Postoloprty	Česká Lípa hl.n.	Postoloprty	hr.VUSC 0420/0510 01		1 698,4	22
6104	Česká Lípa hl.n.	Postoloprty	hr.VUSC 0420/0510 01	Postoloprty		1 698,4	22
6105	Postoloprty	Česká Lípa hl.n.	Postoloprty	hr.VUSC 0420/0510 01		1 698,4	22
6106	Česká Lípa hl.n.	Postoloprty	hr.VUSC 0420/0510 01	Postoloprty		1 698,4	22
6107	Postoloprty	Česká Lípa hl.n.	Postoloprty	hr.VUSC 0420/0510 01		1 698,4	22
6108	Česká Lípa hl.n.	Postoloprty	hr.VUSC 0420/0510 01	Postoloprty		1 698,4	22
6109	Postoloprty	Česká Lípa hl.n.	Postoloprty	hr.VUSC 0420/0510 01		1 698,4	22
6110	Česká Lípa hl.n.	Postoloprty	hr.VUSC 0420/0510 01	Postoloprty		1 698,4	22
6111	Postoloprty	Česká Lípa hl.n.	Postoloprty	hr.VUSC 0420/0510 01		1 698,4	22
6112	Česká Lípa hl.n.	Postoloprty	hr.VUSC 0420/0510 01	Postoloprty		1 698,4	22
6113	Postoloprty	Česká Lípa hl.n.	Postoloprty	Lovosice		1 005,4	22
6113	Postoloprty	Česká Lípa hl.n.	Lovosice	hr.VUSC 0420/0510 01		630,0	20
6114	Česká Lípa hl.n.	Louny	hr.VUSC 0420/0510 01	Lovosice		693,0	22
6114	Česká Lípa hl.n.	Louny	Lovosice	Louny		686,0	20
6121	Liběšice	Česká Lípa hl.n.	Liběšice	hr.VUSC 0420/0510 01		132,6	13
6123	Lovosice	Česká Lípa hl.n.	Lovosice	hr.VUSC 0420/0510 01		693,0	22
6128	Česká Lípa hl.n.	Lovosice	hr.VUSC 0420/0510 01	Lovosice		630,0	20
6130	Úštěk	Lovosice	Úštěk	Litoměřice horní n.		231,4	13
6130	Úštěk	Lovosice	Litoměřice horní n.	Lovosice		169,4	22
6131	Lovosice	Úštěk	Lovosice	Litoměřice horní n.		169,4	22
6131	Lovosice	Úštěk	Litoměřice horní n.	Úštěk		178,0	10
6132	Úštěk	Lovosice	Úštěk	Litoměřice horní n.		178,0	10
6132	Úštěk	Lovosice	Litoměřice horní n.	Lovosice		100,1	13
6133	Lovosice	Úštěk	Lovosice	Úštěk		331,5	13
6134	Úštěk	Lovosice	Úštěk	Lovosice		331,5	13
6135	Lovosice	Úštěk	Lovosice	Úštěk		331,5	13
6136	Úštěk	Lovosice	Úštěk	Litoměřice horní n.		53,4	3
6136	Úštěk	Lovosice	Litoměřice horní n.	Lovosice		100,1	13
6137	Lovosice	Úštěk	Lovosice	Litoměřice horní n.		154,0	20
6137	Lovosice	Úštěk	Litoměřice horní n.	Úštěk		231,4	13
6140	Litoměřice horní n.	Lovosice	Litoměřice horní n.	Lovosice		154,0	20
6141	Lovosice	Litoměřice horní n.	Lovosice	Litoměřice horní n.		154,0	20
6142	Litoměřice horní n.	Lovosice	Litoměřice horní n.	Lovosice		154,0	20
6143	Lovosice	Litoměřice horní n.	Lovosice	Litoměřice horní n.		100,1	13
6144	Litoměřice horní n.	Lovosice	Litoměřice horní n.	Lovosice		100,1	13
6145	Lovosice	Litoměřice horní n.	Lovosice	Litoměřice horní n.		169,4	22
6146	Litoměřice horní n.	Lovosice	Litoměřice horní n.	Lovosice		69,3	9
6147	Lovosice	Litoměřice horní n.	Lovosice	Litoměřice horní n.		169,4	22
6148	Litoměřice horní n.	Lovosice	Litoměřice horní n.	Lovosice		100,1	13
6149	Lovosice	Litoměřice horní n.	Lovosice	Litoměřice horní n.		169,4	22
6150	Litoměřice horní n.	Lovosice	Litoměřice horní n.	Lovosice		169,4	22
6151	Lovosice	Litoměřice horní n.	Lovosice	Litoměřice horní n.		169,4	22
6152	Litoměřice horní n.	Lovosice	Litoměřice horní n.	Lovosice		100,1	13
6153	Lovosice	Litoměřice horní n.	Lovosice	Litoměřice horní n.		169,4	22
6154	Litoměřice horní n.	Lovosice	Litoměřice horní n.	Lovosice		169,4	22
6155	Lovosice	Litoměřice horní n.	Lovosice	Litoměřice horní n.		169,4	22
6156	Litoměřice horní n.	Lovosice	Litoměřice horní n.	Lovosice		169,4	22
6158	Litoměřice horní n.	Lovosice	Litoměřice horní n.	Lovosice		169,4	22
6159	Lovosice	Litoměřice horní n.	Lovosice	Litoměřice horní n.		100,1	13
6160	Litoměřice horní n.	Lovosice	Litoměřice horní n.	Lovosice		169,4	22
6161	Lovosice	Litoměřice horní n.	Lovosice	Litoměřice horní n.		169,4	22
6162	Litoměřice horní n.	Lovosice	Litoměřice horní n.	Lovosice		100,1	13
6163	Lovosice	Litoměřice horní n.	Lovosice	Litoměřice horní n.		69,3	9

Číslo vlaku	Východí zastávka vlaku	Cílová zastávka vlaku	Začátek smluvního úseku	Konec smluvního úseku	10. 12. 2017 - 31. 12. 2017	
					Výkon *)	Četnost
6164	Litoměřice horní n.	Lovosice	Litoměřice horní n.	Lovosice	169,4	22
6165	Lovosice	Litoměřice horní n.	Lovosice	Litoměřice horní n.	169,4	22
6166	Litoměřice horní n.	Lovosice	Litoměřice horní n.	Lovosice	169,4	22
6167	Lovosice	Litoměřice horní n.	Lovosice	Litoměřice horní n.	69,3	9
6168	Litoměřice horní n.	Lovosice	Litoměřice horní n.	Lovosice	100,1	13
6169	Lovosice	Litoměřice horní n.	Lovosice	Litoměřice horní n.	169,4	22
6170	Litoměřice horní n.	Lovosice	Litoměřice horní n.	Lovosice	69,3	9
6171	Lovosice	Litoměřice horní n.	Lovosice	Litoměřice horní n.	100,1	13
6172	Litoměřice horní n.	Lovosice	Litoměřice horní n.	Lovosice	169,4	22
6173	Lovosice	Litoměřice horní n.	Lovosice	Litoměřice horní n.	69,3	9
6174	Litoměřice horní n.	Lovosice	Litoměřice horní n.	Lovosice	69,3	9
6175	Lovosice	Litoměřice horní n.	Lovosice	Litoměřice horní n.	161,7	21
6176	Litoměřice horní n.	Lovosice	Litoměřice horní n.	Lovosice	169,4	22
6177	Lovosice	Litoměřice horní n.	Lovosice	Litoměřice horní n.	100,1	13
6178	Litoměřice horní n.	Lovosice	Litoměřice horní n.	Lovosice	100,1	13
6179	Lovosice	Litoměřice horní n.	Lovosice	Litoměřice horní n.	53,9	7
6180	Litoměřice horní n.	Lovosice	Litoměřice horní n.	Lovosice	69,3	9
6181	Lovosice	Litoměřice horní n.	Lovosice	Litoměřice horní n.	100,1	13
6182	Litoměřice horní n.	Lovosice	Litoměřice horní n.	Lovosice	161,7	21
6183	Lovosice	Litoměřice horní n.	Lovosice	Litoměřice horní n.	100,1	13
6184	Litoměřice horní n.	Lovosice	Litoměřice horní n.	Lovosice	100,1	13
6185	Lovosice	Litoměřice horní n.	Lovosice	Litoměřice horní n.	146,3	19
6186	Litoměřice horní n.	Lovosice	Litoměřice horní n.	Lovosice	154,0	20
6188	Litoměřice horní n.	Lovosice	Litoměřice horní n.	Lovosice	154,0	20
6400	Lysá nad Labem	Ústí nad Labem západ	hr.VUSC 0200/0420 06	Ústí nad Labem západ	670,8	13
6401	Ústí nad Labem západ	Kolin	Ústí nad Labem západ	hr.VUSC 0200/0420 06	670,8	13
6402	Nymburk hl.n.	Ústí nad Labem západ	hr.VUSC 0200/0420 06	Ústí nad Labem západ	1 135,2	22
6403	Ústí nad Labem západ	Lysá nad Labem	Ústí nad Labem západ	hr.VUSC 0200/0420 06	1 135,2	22
6404	Nymburk hl.n.	Ústí nad Labem západ	hr.VUSC 0200/0420 06	Ústí nad Labem západ	670,8	13
6405	Ústí nad Labem západ	Lysá nad Labem	Ústí nad Labem západ	hr.VUSC 0200/0420 06	670,8	13
6406	Lysá nad Labem	Ústí nad Labem západ	hr.VUSC 0200/0420 06	Ústí nad Labem západ	1 135,2	22
6407	Ústí nad Labem západ	Lysá nad Labem	Ústí nad Labem západ	hr.VUSC 0200/0420 06	464,4	9
6408	Lysá nad Labem	Ústí nad Labem západ	hr.VUSC 0200/0420 06	Ústí nad Labem západ	1 135,2	22
6409	Ústí nad Labem západ	Lysá nad Labem	Ústí nad Labem západ	hr.VUSC 0200/0420 06	1 135,2	22
6410	Lysá nad Labem	Ústí nad Labem západ	hr.VUSC 0200/0420 06	Ústí nad Labem západ	1 135,2	22
6411	Ústí nad Labem západ	Lysá nad Labem	Ústí nad Labem západ	hr.VUSC 0200/0420 06	1 135,2	22
6412	Lysá nad Labem	Ústí nad Labem západ	hr.VUSC 0200/0420 06	Ústí nad Labem západ	1 135,2	22
6413	Ústí nad Labem západ	Lysá nad Labem	Ústí nad Labem západ	hr.VUSC 0200/0420 06	1 135,2	22
6414	Lysá nad Labem	Ústí nad Labem západ	hr.VUSC 0200/0420 06	Ústí nad Labem západ	1 135,2	22
6415	Ústí nad Labem západ	Lysá nad Labem	Ústí nad Labem západ	hr.VUSC 0200/0420 06	1 135,2	22
6416	Lysá nad Labem	Ústí nad Labem západ	hr.VUSC 0200/0420 06	Ústí nad Labem západ	1 135,2	22
6417	Ústí nad Labem západ	Lysá nad Labem	Ústí nad Labem západ	hr.VUSC 0200/0420 06	1 135,2	22
6418	Lysá nad Labem	Ústí nad Labem západ	hr.VUSC 0200/0420 06	Ústí nad Labem západ	361,2	7
6419	Ústí nad Labem západ	Lysá nad Labem	Ústí nad Labem západ	hr.VUSC 0200/0420 06	1 032,0	20
6421	Děčín hl.n.	Litoměřice dolní n.	Děčín hl.n.	Ústí n.L.-Střekov	360,1	13
6422	Děčín hl.n.	Litoměřice dolní n.	Ústí n.L.-Střekov	Litoměřice město z	233,0	10
6422	Litoměřice dolní n.	Ústí nad Labem západ	Litoměřice město z	Ústí nad Labem západ	253,0	10
6423	Ústí nad Labem západ	Litoměřice dolní n.	Ústí nad Labem západ	Litoměřice město z	253,0	10
6424	Litoměřice dolní n.	Ústí nad Labem západ	Litoměřice město z	Ústí nad Labem západ	253,0	10
6430	Mělník	Ústí nad Labem západ	hr.VUSC 0200/0420 06	Ústí nad Labem západ	670,8	13
6431	Ústí nad Labem západ	Mělník	Ústí nad Labem západ	hr.VUSC 0200/0420 06	670,8	13
6450	Štětí	Ústí nad Labem západ	Štětí	Ústí nad Labem západ	995,4	21
6455	Ústí nad Labem západ	Štětí	Ústí nad Labem západ	Štětí	616,2	13
6456	Štětí	Ústí nad Labem západ	Štětí	Ústí nad Labem západ	616,2	13
6457	Ústí nad Labem západ	Štětí	Ústí nad Labem západ	Štětí	616,2	13
6458	Štětí	Ústí nad Labem západ	Štětí	Ústí nad Labem západ	616,2	13
6459	Bílina	Štětí	Bílina	Štětí	1 532,0	20
6460	Ústí nad Labem západ	Děčín hl.n.	Ústí nad Labem západ	Děčín hl.n.	386,1	13
6462	Ústí n.L.-Střekov	Děčín hl.n.	Ústí n.L.-Střekov	Děčín hl.n.	609,4	22
6463	Děčín hl.n.	Ústí nad Labem západ	Děčín hl.n.	Ústí n.L.-Střekov	609,4	22
6463	Děčín hl.n.	Ústí nad Labem západ	Ústí n.L.-Střekov	Ústí nad Labem západ	18,0	9
6464	Ústí n.L.-Střekov	Děčín hl.n.	Ústí n.L.-Střekov	Děčín hl.n.	609,4	22
6465	Děčín hl.n.	Ústí n.L.-Střekov	Děčín hl.n.	Ústí n.L.-Střekov	609,4	22
6468	Ústí n.L.-Střekov	Děčín hl.n.	Ústí n.L.-Střekov	Děčín hl.n.	609,4	22
6469	Děčín hl.n.	Ústí n.L.-Střekov	Děčín hl.n.	Ústí n.L.-Střekov	609,4	22
6470	Ústí n.L.-Střekov	Děčín hl.n.	Ústí n.L.-Střekov	Děčín hl.n.	609,4	22
6471	Děčín hl.n.	Ústí n.L.-Střekov	Děčín hl.n.	Ústí n.L.-Střekov	609,4	22
6472	Ústí n.L.-Střekov	Děčín hl.n.	Ústí n.L.-Střekov	Děčín hl.n.	609,4	22
6473	Děčín hl.n.	Ústí n.L.-Střekov	Děčín hl.n.	Ústí n.L.-Střekov	609,4	22
6474	Ústí n.L.-Střekov	Děčín hl.n.	Ústí n.L.-Střekov	Děčín hl.n.	609,4	22
6475	Děčín hl.n.	Ústí n.L.-Střekov	Děčín hl.n.	Ústí n.L.-Střekov	609,4	22
6481	Ústí nad Labem západ	Ústí n.L.-Střekov	Ústí nad Labem západ	Ústí n.L.-Střekov	18,0	9
6500	Zátec západ	Most	Zátec západ	Most	439,4	13
6501	Most	Zátec západ	Most	Zátec západ	439,4	13
6502	Zátec západ	Most	Zátec západ	Most	743,6	22
6503	Most	Zátec západ	Most	Zátec západ	743,6	22
6504	Zátec západ	Most	Zátec západ	Most	439,4	13
6505	Most	Zátec západ	Most	Zátec západ	439,4	13
6506	Zátec západ	Most	Zátec západ	Most	743,6	22
6507	Most	Zátec západ	Most	Zátec západ	743,6	22
6508	Zátec západ	Most	Zátec západ	Most	743,6	22

Číslo vlaku	Výchozí zastávka vlaku	Cílová zastávka vlaku	Začátek smluvního úseku	Konec smluvního úseku	10. 12. 2017 - 31. 12. 2017	
					Výkon *)	Četnost
6509	Most	Žatec západ	Most	Žatec západ	743,6	22
6510	Žatec západ	Most	Žatec západ	Most	743,6	22
6511	Most	Žatec západ	Most	Žatec západ	743,6	22
6512	Žatec západ	Most	Žatec západ	Most	743,6	22
6513	Most	Žatec západ	Most	Žatec západ	743,6	22
6514	Žatec západ	Most	Žatec západ	Most	439,4	13
6515	Most	Žatec západ	Most	Žatec západ	439,4	13
6516	Žatec západ	Most	Žatec západ	Most	743,6	22
6517	Most	Žatec západ	Most	Žatec západ	743,6	22
6518	Žatec západ	Osek město	Žatec západ	Osek město	690,3	13
6519	Most	Žatec západ	Most	Žatec západ	439,4	13
6520	Žatec západ	Most n.n. odjezd	Žatec západ	Most	743,6	22
6521	Most	Žatec západ	Most	Žatec západ	743,6	22
6522	Žatec západ	Most	Žatec západ	Most	676,0	20
6523	Most n.n. odjezd	Žatec západ	Most	Žatec západ	676,0	20
6524	Žatec západ	Most	Žatec západ	Most	676,0	20
6525	Most	Žatec západ	Most	Žatec západ	676,0	20
6540	Litoměřice horní n.	Postoloprty	Litoměřice horní n.	Postoloprty	694,2	13
6541	Postoloprty	Litoměřice horní n.	Postoloprty	Litoměřice horní n.	694,2	13
6542	Litoměřice horní n.	Postoloprty	Litoměřice horní n.	Postoloprty	694,2	13
6543	Postoloprty	Litoměřice horní n.	Postoloprty	Lovosice	457,0	10
6543	Postoloprty	Litoměřice horní n.	Lovosice	Litoměřice horní n.	100,1	13
6544	Litoměřice horní n.	Postoloprty	Litoměřice horní n.	Postoloprty	694,2	13
6545	Postoloprty	Litoměřice horní n.	Postoloprty	Litoměřice horní n.	694,2	13
6547	Postoloprty	Litoměřice horní n.	Postoloprty	Litoměřice horní n.	694,2	13
6549	Postoloprty	Litoměřice horní n.	Postoloprty	Louny	250,8	22
6549	Postoloprty	Litoměřice horní n.	Louny	Litoměřice horní n.	840,0	20
6551	Louny	Litoměřice horní n.	Louny	Litoměřice horní n.	546,0	13
6560	Lovosice	Postoloprty	Lovosice	Postoloprty	411,3	9
6562	Lovosice	Postoloprty	Lovosice	Louny	343,0	10
6562	Lovosice	Postoloprty	Louny	Postoloprty	148,2	13
6571	Libochovice město z	Litoměřice horní n.	Libochovice město z	Litoměřice horní n.	301,6	13
6572	Litoměřice horní n.	Louny	Litoměřice horní n.	Lovosice	154,0	20
6572	Litoměřice horní n.	Louny	Lovosice	Libochovice město z	201,5	13
6572	Litoměřice horní n.	Louny	Libochovice město z	Louny	56,4	3
6580	Libochovice	Postoloprty	Libochovice	Louny	263,9	13
6580	Libochovice	Postoloprty	Louny	Postoloprty	250,8	22
6602	Liberec	Děčín hl.n.	hr.VUSC 0420/0510 04	Děčín hl.n.	382,8	22
6604	Liberec	Děčín hl.n.	hr.VUSC 0420/0510 04	Děčín hl.n.	382,8	22
6605	Děčín hl.n.	Liberec	Děčín hl.n.	hr.VUSC 0420/0510 04	382,8	22
6606	Liberec	Děčín hl.n.	hr.VUSC 0420/0510 04	Děčín hl.n.	382,8	22
6607	Děčín hl.n.	Liberec	Děčín hl.n.	hr.VUSC 0420/0510 04	382,8	22
6608	Liberec	Děčín hl.n.	hr.VUSC 0420/0510 04	Děčín hl.n.	382,8	22
6609	Děčín hl.n.	Liberec	Děčín hl.n.	hr.VUSC 0420/0510 04	382,8	22
6610	Liberec	Děčín hl.n.	hr.VUSC 0420/0510 04	Děčín hl.n.	382,8	22
6611	Děčín hl.n.	Liberec	Děčín hl.n.	hr.VUSC 0420/0510 04	382,8	22
6612	Liberec	Děčín hl.n.	hr.VUSC 0420/0510 04	Děčín hl.n.	348,0	20
6613	Děčín hl.n.	Liberec	Děčín hl.n.	hr.VUSC 0420/0510 04	382,8	22
6615	Děčín hl.n.	Liberec	Děčín hl.n.	hr.VUSC 0420/0510 04	382,8	22
6616	Liberec	Děčín hl.n.	hr.VUSC 0420/0510 04	Děčín hl.n.	348,0	20
6620	Česká Lípa hl.n.	Děčín hl.n.	hr.VUSC 0420/0510 04	Děčín hl.n.	365,4	21
6621	Děčín hl.n.	Česká Lípa hl.n.	Děčín hl.n.	hr.VUSC 0420/0510 04	382,8	22
6622	Česká Lípa hl.n.	Děčín hl.n.	hr.VUSC 0420/0510 04	Děčín hl.n.	278,4	16
6623	Děčín hl.n.	Česká Lípa hl.n.	Děčín hl.n.	hr.VUSC 0420/0510 04	348,0	20
6624	Česká Lípa hl.n.	Děčín hl.n.	hr.VUSC 0420/0510 04	Děčín hl.n.	382,8	22
6625	Děčín hl.n.	Česká Lípa hl.n.	Děčín hl.n.	hr.VUSC 0420/0510 04	348,0	20
6626	Česká Lípa hl.n.	Děčín hl.n.	hr.VUSC 0420/0510 04	Děčín hl.n.	382,8	22
6650	Děčín hl.n.	Rumburk	Děčín hl.n.	Rumburk	1 295,8	22
6651	Rumburk	Děčín hl.n.	Rumburk	Česká Kamenice	461,5	13
6651	Rumburk	Děčín hl.n.	Česká Kamenice	Děčín hl.n.	491,4	21
6652	Děčín hl.n.	Rumburk	Děčín hl.n.	Rumburk	1 295,8	22
6653	Dolní Poustevna	Děčín hl.n.	Dolní Poustevna	Rumburk	420,8	16
6653	Dolní Poustevna	Děčín hl.n.	Rumburk	Děčín hl.n.	1 295,8	22
6654	Děčín hl.n.	Rumburk	Děčín hl.n.	Rumburk	1 295,8	22
6655	Rumburk	Děčín hl.n.	Rumburk	Děčín hl.n.	1 295,8	22
6656	Děčín hl.n.	Rumburk	Děčín hl.n.	Rumburk	1 295,8	22
6657	Rumburk	Děčín hl.n.	Rumburk	Děčín hl.n.	1 295,8	22
6658	Děčín hl.n.	Rumburk	Děčín hl.n.	Rumburk	1 295,8	22
6659	Rumburk	Děčín hl.n.	Rumburk	Děčín hl.n.	1 295,8	22
6660	Děčín hl.n.	Rumburk	Děčín hl.n.	Rumburk	1 295,8	22
6661	Rumburk	Děčín hl.n.	Rumburk	Děčín hl.n.	1 295,8	22
6662	Děčín hl.n.	Rumburk	Děčín hl.n.	Rumburk	765,7	13
6663	Rumburk	Děčín hl.n.	Rumburk	Děčín hl.n.	1 295,8	22
6664	Děčín hl.n.	Rumburk	Děčín hl.n.	Rumburk	1 295,8	22
6665	Rumburk	Děčín hl.n.	Rumburk	Děčín hl.n.	1 295,8	22
6666	Děčín hl.n.	Rumburk	Děčín hl.n.	Rumburk	1 178,0	20
6667	Rumburk	Děčín hl.n.	Rumburk	Děčín hl.n.	1 178,0	20
6668	Děčín hl.n.	Rumburk	Děčín hl.n.	Rumburk	1 178,0	20
6669	Rumburk	Děčín hl.n.	Rumburk	Děčín hl.n.	412,3	7
6670	Děčín hl.n.	Česká Kamenice	Děčín hl.n.	Česká Kamenice	304,2	13
6671	Česká Kamenice	Děčín hl.n.	Česká Kamenice	Děčín hl.n.	304,2	13

Číslo vlaku	Výchozí zastávka vlaku	Cílová zastávka vlaku	Začátek smluvního úseku	Konec smluvního úseku	10. 12. 2017 - 31. 12. 2017	
					Výkon *)	Četnost
6672	Děčín hl.n.	Česká Kamenice	Děčín hl.n.	Česká Kamenice	304,2	13
6673	Česká Kamenice	Děčín hl.n.	Česká Kamenice	Děčín hl.n.	304,2	13
6674	Děčín hl.n.	Jedlová	Děčín hl.n.	Jedlová	504,4	13
6675	Jedlová	Děčín hl.n.	Jedlová	Děčín hl.n.	504,4	13
6681	Dolní Poustevna	Rumburk	Dolní Poustevna	Rumburk	341,9	13
6682	Rumburk	Dolní Poustevna	Rumburk	Dolní Poustevna	341,9	13
6684	Rumburk	Dolní Poustevna	Rumburk	Dolní Poustevna	420,8	16
6685	Dolní Poustevna	Rumburk	Dolní Poustevna	Rumburk	341,9	13
6700	Rakovník	Osek město	hr.VUSC 0200/0420 01	Louny	312,0	13
6700	Rakovník	Osek město	Louny	Most	567,6	22
6700	Rakovník	Osek město	Most	Osek město	250,9	13
6701	Most	Rakovník	Most	Louny město nz	620,4	22
6701	Most	Rakovník	Louny město nz	hr.VUSC 0200/0420 01	194,4	9
6702	Rakovník	Osek město	hr.VUSC 0200/0420 01	Louny	504,0	21
6702	Rakovník	Osek město	Louny	Most	567,6	22
6702	Rakovník	Osek město	Most	Osek město	250,9	13
6703	Osek město	Rakovník	Osek město	Most	250,9	13
6703	Osek město	Rakovník	Most	hr.VUSC 0200/0420 01	1 095,6	22
6704	Rakovník	Most	hr.VUSC 0200/0420 01	Most	647,4	13
6705	Most	Rakovník	Most	hr.VUSC 0200/0420 01	1 095,6	22
6706	Rakovník	Most	Rakovník	Domoušice	240,2	9
6706	Rakovník	Most	Domoušice	Most	1 056,0	22
6707	Most	Rakovník	Most	hr.VUSC 0200/0420 01	1 095,6	22
6708	Rakovník	Osek město	hr.VUSC 0200/0420 01	Most	1 095,6	22
6708	Rakovník	Osek město	Most	Osek město	250,9	13
6709	Osek město	Rakovník	Osek město	Most	250,9	13
6709	Osek město	Rakovník	Most	hr.VUSC 0200/0420 01	1 095,6	22
6710	Rakovník	Most	hr.VUSC 0200/0420 01	Most	1 095,6	22
6711	Osek město	Rakovník	Osek město	Most	250,9	13
6711	Osek město	Rakovník	Most	hr.VUSC 0200/0420 01	1 095,6	22
6712	Rakovník	Osek město	hr.VUSC 0200/0420 01	Louny město nz	280,8	13
6712	Rakovník	Osek město	Louny město nz	Most	620,4	22
6712	Rakovník	Osek město	Most	Osek město	250,9	13
6713	Osek město	Rakovník	Osek město	Most	250,9	13
6713	Osek město	Rakovník	Most	Louny město nz	620,4	22
6713	Osek město	Rakovník	Louny město nz	hr.VUSC 0200/0420 01	280,8	13
6714	Rakovník	Osek město	hr.VUSC 0200/0420 01	Most	1 095,6	22
6714	Rakovník	Osek město	Most	Osek město	250,9	13
6715	Osek město	Rakovník	Osek město	Most	250,9	13
6715	Osek město	Rakovník	Most	hr.VUSC 0200/0420 01	1 095,6	22
6716	Rakovník	Most	hr.VUSC 0200/0420 01	Most	1 095,6	22
6717	Most	Rakovník	Most	hr.VUSC 0200/0420 01	996,0	20
6718	Rakovník	Osek město	hr.VUSC 0200/0420 01	Most	1 095,6	22
6718	Rakovník	Osek město	Most	Osek město	250,9	13
6719	Most n.n. odjezd	Rakovník	Most	hr.VUSC 0200/0420 01	996,0	20
6720	Rakovník	Most	hr.VUSC 0200/0420 01	Louny	528,0	22
6720	Rakovník	Most	Louny	Most	516,0	20
6722	Rakovník	Most	hr.VUSC 0200/0420 01	Most	996,0	20
6741	Osek město	Domoušice	Osek město	Most	250,9	13
6741	Osek město	Domoušice	Most	Louny město nz	620,4	22
6741	Osek město	Domoušice	Louny město nz	Domoušice	257,4	13
6742	Domoušice	Most	Domoušice	Louny město nz	257,4	13
6742	Domoušice	Most	Louny město nz	Most	620,4	22
6743	Most	Domoušice	Most	Louny město nz	620,4	22
6743	Most	Domoušice	Louny město nz	Domoušice	257,4	13
6745	Most	Domoušice	Most	Louny město nz	620,4	22
6745	Most	Domoušice	Louny město nz	Domoušice	257,4	13
6761	Louny	Rakovník	Louny	hr.VUSC 0200/0420 01	312,0	13
6763	Louny	Rakovník	Louny	hr.VUSC 0200/0420 01	312,0	13
6771	Domoušice	Rakovník	Domoušice	hr.VUSC 0200/0420 01	23,4	13
6772	Rakovník	Domoušice	hr.VUSC 0200/0420 01	Domoušice	18,0	10
6780	Louny město nz	Osek město	Louny město nz	Most	592,2	21
6780	Louny město nz	Osek město	Most	Osek město	250,9	13
6781	Osek město	Louny město nz	Osek město	Most	250,9	13
6781	Osek město	Louny město nz	Most	Louny město nz	620,4	22
6782	Louny město nz	Most	Louny město nz	Most	253,8	9
6783	Most	Louny město nz	Most	Louny město nz	620,4	22
6784	Louny město nz	Most	Louny město nz	Most	620,4	22
6785	Most	Louny město nz	Most	Louny město nz	620,4	22
6786	Louny město nz	Most	Louny město nz	Most	620,4	22
6787	Osek město	Louny město nz	Osek město	Most	250,9	13
6787	Osek město	Louny město nz	Most	Louny město nz	564,0	20
6788	Louny město nz	Osek město	Louny město nz	Most	620,4	22
6788	Louny město nz	Osek město	Most	Osek město	250,9	13
6800	Děčín hl.n.	Kadaň-Pruněřov	Děčín hl.n.	Chomutov	2 048,2	22
6800	Děčín hl.n.	Kadaň-Pruněřov	Chomutov	Kadaň-Pruněřov	158,6	13
6801	Kadaň-Pruněřov	Děčín hl.n.	Kadaň-Pruněřov	Most	451,1	13
6801	Kadaň-Pruněřov	Děčín hl.n.	Most	Děčín hl.n.	1 553,2	22
6802	Děčín hl.n.	Kadaň-Pruněřov	Děčín hl.n.	Chomutov	2 048,2	22
6802	Děčín hl.n.	Kadaň-Pruněřov	Chomutov	Kadaň-Pruněřov	158,6	13
6803	Kadaň-Pruněřov	Děčín hl.n.	Kadaň-Pruněřov	Chomutov	158,6	13

Číslo vlaku	Výchozí zastávka vlaku	Cílová zastávka vlaku	Začátek smluvního úseku	Konec smluvního úseku	10. 12. 2017 - 31. 12. 2017	
					Výkon *)	Četnost
6803	Kadaň-Pruněřov	Děčín hl.n.	Chomutov	Děčín hl.n.	2 048,2	22
6804	Děčín hl.n.	Kadaň-Pruněřov	Děčín hl.n.	Chomutov	2 048,2	22
6804	Děčín hl.n.	Kadaň-Pruněřov	Chomutov	Kadaň-Pruněřov	158,6	13
6805	Kadaň-Pruněřov	Děčín hl.n.	Kadaň-Pruněřov	Chomutov	158,6	13
6805	Kadaň-Pruněřov	Děčín hl.n.	Chomutov	Děčín hl.n.	2 048,2	22
6806	Děčín hl.n.	Kadaň-Pruněřov	Děčín hl.n.	Chomutov	2 048,2	22
6806	Děčín hl.n.	Kadaň-Pruněřov	Chomutov	Kadaň-Pruněřov	158,6	13
6807	Kadaň-Pruněřov	Děčín hl.n.	Kadaň-Pruněřov	Chomutov	158,6	13
6807	Kadaň-Pruněřov	Děčín hl.n.	Chomutov	Děčín hl.n.	2 048,2	22
6808	Děčín hl.n.	Kadaň-Pruněřov	Děčín hl.n.	Chomutov	2 048,2	22
6808	Děčín hl.n.	Kadaň-Pruněřov	Chomutov	Kadaň-Pruněřov	158,6	13
6809	Kadaň-Pruněřov	Děčín hl.n.	Kadaň-Pruněřov	Chomutov	158,6	13
6809	Kadaň-Pruněřov	Děčín hl.n.	Chomutov	Děčín hl.n.	2 048,2	22
6810	Děčín hl.n.	Kadaň-Pruněřov	Děčín hl.n.	Chomutov	2 048,2	22
6810	Děčín hl.n.	Kadaň-Pruněřov	Chomutov	Kadaň-Pruněřov	158,6	13
6811	Kadaň-Pruněřov	Děčín hl.n.	Kadaň-Pruněřov	Chomutov	158,6	13
6811	Kadaň-Pruněřov	Děčín hl.n.	Chomutov	Děčín hl.n.	2 048,2	22
6812	Děčín hl.n.	Kadaň-Pruněřov	Děčín hl.n.	Chomutov	2 048,2	22
6812	Děčín hl.n.	Kadaň-Pruněřov	Chomutov	Kadaň-Pruněřov	158,6	13
6813	Kadaň-Pruněřov	Děčín hl.n.	Kadaň-Pruněřov	Chomutov	158,6	13
6813	Kadaň-Pruněřov	Děčín hl.n.	Chomutov	Děčín hl.n.	2 048,2	22
6814	Děčín hl.n.	Kadaň-Pruněřov	Děčín hl.n.	Most	1 553,2	22
6814	Děčín hl.n.	Kadaň-Pruněřov	Most	Kadaň-Pruněřov	451,1	13
6815	Kadaň-Pruněřov	Ústí n.L.hl.n.os.n.	Kadaň-Pruněřov	Chomutov	158,6	13
6815	Kadaň-Pruněřov	Ústí n.L.hl.n.os.n.	Chomutov	Ústí n.L.hl.n.os.n.	1 546,6	22
6820	Děčín hl.n.	Most	Děčín hl.n.	Most	1 553,2	22
6821	Most	Děčín hl.n.	Most	Děčín hl.n.	1 482,6	21
6822	Děčín hl.n.	Most	Děčín hl.n.	Most	1 553,2	22
6823	Chomutov	Děčín hl.n.	Chomutov	Děčín hl.n.	2 048,2	22
6824	Děčín hl.n.	Most	Děčín hl.n.	Most	1 553,2	22
6825	Chomutov	Děčín hl.n.	Chomutov	Most	202,5	9
6825	Chomutov	Děčín hl.n.	Most	Děčín hl.n.	1 553,2	22
6826	Děčín hl.n.	Most	Děčín hl.n.	Most	1 553,2	22
6827	Most	Děčín hl.n.	Most	Děčín hl.n.	1 553,2	22
6828	Děčín hl.n.	Most	Děčín hl.n.	Most	1 553,2	22
6829	Most	Děčín hl.n.	Most	Děčín hl.n.	1 553,2	22
6830	Děčín hl.n.	Most	Děčín hl.n.	Most	1 553,2	22
6831	Most	Děčín hl.n.	Most	Děčín hl.n.	1 553,2	22
6832	Děčín hl.n.	Most	Děčín hl.n.	Most	1 553,2	22
6833	Most	Děčín hl.n.	Most	Děčín hl.n.	1 553,2	22
6834	Děčín hl.n.	Chomutov	Děčín hl.n.	Most	1 553,2	22
6834	Děčín hl.n.	Chomutov	Most	Chomutov	292,5	13
6835	Most	Děčín hl.n.	Most	Děčín hl.n.	1 553,2	22
6837	Most	Děčín hl.n.	Most	Děčín hl.n.	1 553,2	22
6839	Most	Děčín hl.n.	Most	Děčín hl.n.	1 553,2	22
6841	Teplice v Čechách	Děčín hl.n.	Teplice v Čechách	Ústí n.L.hl.n.os.n.	256,1	13
6841	Teplice v Čechách	Děčín hl.n.	Ústí n.L.hl.n.os.n.	Děčín hl.n.	501,6	22
6842	Ústí n.L.hl.n.os.n.	Most	Ústí n.L.hl.n.os.n.	Most	382,4	8
6846	Ústí n.L.hl.n.os.n.	Chomutov	Ústí n.L.hl.n.os.n.	Chomutov	1 406,0	20
6848	Ústí n.L.hl.n.os.n.	Teplice v Čechách	Ústí n.L.hl.n.os.n.	Teplice v Čechách	394,0	20
6849	Most	Ústí n.L.hl.n.os.n.	Most	Teplice v Čechách	365,3	13
6849	Most	Ústí n.L.hl.n.os.n.	Teplice v Čechách	Ústí n.L.hl.n.os.n.	413,7	21
6850	Děčín hl.n.	Louka u Litvínova	Děčín hl.n.	Ústí nad Labem západ	525,8	22
6850	Děčín hl.n.	Louka u Litvínova	Ústí nad Labem západ	Louka u Litvínova	455,0	13
6851	Most	Ústí n.L.hl.n.os.n.	Most	Ústí n.L.hl.n.os.n.	646,1	13
6852	Ústí n.L.hl.n.os.n.	Louka u Litvínova	Ústí n.L.hl.n.os.n.	Louka u Litvínova	469,3	13
6853	Louka u Litvínova	Ústí n.L.hl.n.os.n.	Louka u Litvínova	Ústí n.L.hl.n.os.n.	469,3	13
6854	Ústí n.L.hl.n.os.n.	Louka u Litvínova	Ústí n.L.hl.n.os.n.	Louka u Litvínova	469,3	13
6855	Louka u Litvínova	Ústí n.L.hl.n.os.n.	Louka u Litvínova	Ústí n.L.hl.n.os.n.	469,3	13
6856	Ústí n.L.hl.n.os.n.	Louka u Litvínova	Ústí n.L.hl.n.os.n.	Louka u Litvínova	469,3	13
6857	Louka u Litvínova	Ústí n.L.hl.n.os.n.	Louka u Litvínova	Ústí n.L.hl.n.os.n.	469,3	13
6858	Ústí n.L.hl.n.os.n.	Most	Ústí n.L.hl.n.os.n.	Most	646,1	13
6859	Louka u Litvínova	Ústí n.L.hl.n.os.n.	Louka u Litvínova	Teplice v Čechách	213,2	13
6859	Louka u Litvínova	Ústí n.L.hl.n.os.n.	Teplice v Čechách	Ústí n.L.hl.n.os.n.	59,1	3
6860	Ústí nad Labem západ	Bílina	Krupka-Bohosudov	Bílina	280,8	13
6861	Most	Bílina	Most	Bílina	152,1	13
6862	Bílina	Most	Bílina	Most	152,1	13
6863	Most	Teplice v Čechách	Most	Teplice v Čechách	365,3	13
6864	Teplice v Čechách	Most	Teplice v Čechách	Most	365,3	13
6865	Chomutov	Most	Chomutov	Most	292,5	13
6867	Kadaň-Pruněřov	Most	Kadaň-Pruněřov	Most	451,1	13
6868	Most	Chomutov	Most	Chomutov	495,0	22
6870	Ústí n.L.hl.n.os.n.	Teplice v Čechách	Ústí n.L.hl.n.os.n.	Teplice v Čechách	256,1	13
6871	Teplice v Čechách	Ústí n.L.hl.n.os.n.	Teplice v Čechách	Ústí n.L.hl.n.os.n.	256,1	13
6872	Ústí n.L.hl.n.os.n.	Teplice v Čechách	Ústí n.L.hl.n.os.n.	Teplice v Čechách	256,1	13
6873	Teplice v Čechách	Ústí n.L.hl.n.os.n.	Teplice v Čechách	Ústí n.L.hl.n.os.n.	256,1	13
6874	Ústí n.L.hl.n.os.n.	Teplice v Čechách	Ústí n.L.hl.n.os.n.	Teplice v Čechách	256,1	13
6875	Teplice v Čechách	Ústí n.L.hl.n.os.n.	Teplice v Čechách	Ústí n.L.hl.n.os.n.	256,1	13
6876	Ústí n.L.hl.n.os.n.	Teplice v Čechách	Ústí n.L.hl.n.os.n.	Teplice v Čechách	256,1	13
6877	Teplice v Čechách	Ústí n.L.hl.n.os.n.	Teplice v Čechách	Ústí n.L.hl.n.os.n.	256,1	13
6878	Ústí n.L.hl.n.os.n.	Teplice v Čechách	Ústí n.L.hl.n.os.n.	Teplice v Čechách	256,1	13

Číslo vlaku	Výchozí zastávka vlaku	Cílová zastávka vlaku	Začátek smluvního úseku	Konec smluvního úseku	10. 12. 2017 - 31. 12. 2017		
					Výkon *)	Četnost	
6879	Teplíce v Čechách	Ústí n.L.hl.n.os.n.	Teplíce v Čechách	Ústí n.L.hl.n.os.n.		256,1	13
6900	Kralupy nad Vltavou	Ústí n.L.hl.n.os.n.	hr.VUSC 0200/0420 04	Ústí n.L.hl.n.os.n.		672,1	13
6901	Roudnice nad Labem	Praha M.n.-dvorana	Roudnice nad Labem	hr.VUSC 0200/0420 04		148,2	13
6902	DKV Praha PP Pha jih	Ústí n.L.hl.n.os.n.	hr.VUSC 0200/0420 04	Ústí n.L.hl.n.os.n.		1 137,4	22
6903	Lovosice	Praha M.n.-dvorana	Lovosice	Roudnice nad Labem		388,5	21
6903	Lovosice	Praha M.n.-dvorana	Roudnice nad Labem	hr.VUSC 0200/0420 04		250,8	22
6904	DKV Praha PP Pha jih	Ústí n.L.hl.n.os.n.	hr.VUSC 0200/0420 04	Ústí n.L.hl.n.os.n.		1 137,4	22
6905	Ústí n.L.hl.n.os.n.	DKV Praha PP Pha jih	Ústí n.L.hl.n.os.n.	hr.VUSC 0200/0420 04		1 137,4	22
6906	Praha M.n.-dvorana	Ústí n.L.hl.n.os.n.	hr.VUSC 0200/0420 04	Ústí n.L.hl.n.os.n.		1 137,4	22
6907	Ústí n.L.hl.n.os.n.	Praha M.n.-dvorana	Ústí n.L.hl.n.os.n.	Roudnice nad Labem		523,9	13
6907	Ústí n.L.hl.n.os.n.	Praha M.n.-dvorana	Roudnice nad Labem	hr.VUSC 0200/0420 04		250,8	22
6908	Praha M.n.-dvorana	Ústí n.L.hl.n.os.n.	hr.VUSC 0200/0420 04	Ústí n.L.hl.n.os.n.		465,3	9
6909	Ústí n.L.hl.n.os.n.	Praha M.n.-dvorana	Ústí n.L.hl.n.os.n.	hr.VUSC 0200/0420 04		1 137,4	22
6910	Praha M.n.-dvorana	Ústí n.L.hl.n.os.n.	hr.VUSC 0200/0420 04	Ústí n.L.hl.n.os.n.		672,1	13
6911	Ústí n.L.hl.n.os.n.	Praha M.n.-dvorana	Ústí n.L.hl.n.os.n.	hr.VUSC 0200/0420 04		1 137,4	22
6912	Praha M.n.-dvorana	Ústí n.L.hl.n.os.n.	hr.VUSC 0200/0420 04	Ústí n.L.hl.n.os.n.		1 137,4	22
6913	Ústí n.L.hl.n.os.n.	Praha M.n.-dvorana	Ústí n.L.hl.n.os.n.	hr.VUSC 0200/0420 04		1 137,4	22
6914	Praha M.n.-dvorana	Ústí n.L.hl.n.os.n.	hr.VUSC 0200/0420 04	Roudnice nad Labem		148,2	13
6914	Praha M.n.-dvorana	Ústí n.L.hl.n.os.n.	Roudnice nad Labem	Ústí n.L.hl.n.os.n.		886,6	22
6915	Ústí n.L.hl.n.os.n.	Praha M.n.-dvorana	Ústí n.L.hl.n.os.n.	Roudnice nad Labem		886,6	22
6915	Ústí n.L.hl.n.os.n.	Praha M.n.-dvorana	Roudnice nad Labem	hr.VUSC 0200/0420 04		148,2	13
6916	Praha M.n.-dvorana	Ústí n.L.hl.n.os.n.	hr.VUSC 0200/0420 04	Ústí n.L.hl.n.os.n.		1 137,4	22
6917	Ústí n.L.hl.n.os.n.	Praha M.n.-dvorana	Ústí n.L.hl.n.os.n.	hr.VUSC 0200/0420 04		1 137,4	22
6918	Praha M.n.-dvorana	Ústí n.L.hl.n.os.n.	hr.VUSC 0200/0420 04	Roudnice nad Labem		148,2	13
6918	Praha M.n.-dvorana	Ústí n.L.hl.n.os.n.	Roudnice nad Labem	Ústí n.L.hl.n.os.n.		886,6	22
6919	Ústí n.L.hl.n.os.n.	Praha M.n.-dvorana	Ústí n.L.hl.n.os.n.	Roudnice nad Labem		886,6	22
6919	Ústí n.L.hl.n.os.n.	Praha M.n.-dvorana	Roudnice nad Labem	hr.VUSC 0200/0420 04		148,2	13
6920	Praha M.n.-dvorana	Ústí n.L.hl.n.os.n.	hr.VUSC 0200/0420 04	Ústí n.L.hl.n.os.n.		1 137,4	22
6921	Ústí n.L.hl.n.os.n.	Praha M.n.-dvorana	Ústí n.L.hl.n.os.n.	hr.VUSC 0200/0420 04		1 137,4	22
6922	Praha M.n.-dvorana	Ústí n.L.hl.n.os.n.	hr.VUSC 0200/0420 04	Roudnice nad Labem		148,2	13
6922	Praha M.n.-dvorana	Ústí n.L.hl.n.os.n.	Roudnice nad Labem	Ústí n.L.hl.n.os.n.		886,6	22
6923	Ústí n.L.hl.n.os.n.	Praha M.n.-dvorana	Ústí n.L.hl.n.os.n.	Roudnice nad Labem		886,6	22
6923	Ústí n.L.hl.n.os.n.	Praha M.n.-dvorana	Roudnice nad Labem	hr.VUSC 0200/0420 04		148,2	13
6924	Praha M.n.-dvorana	Ústí n.L.hl.n.os.n.	hr.VUSC 0200/0420 04	Roudnice nad Labem		102,6	9
6924	Praha M.n.-dvorana	Ústí n.L.hl.n.os.n.	Roudnice nad Labem	Ústí n.L.hl.n.os.n.		322,4	8
6925	Ústí n.L.hl.n.os.n.	Praha M.n.-dvorana	Ústí n.L.hl.n.os.n.	Roudnice nad Labem		886,6	22
6925	Ústí n.L.hl.n.os.n.	Praha M.n.-dvorana	Roudnice nad Labem	hr.VUSC 0200/0420 04		228,0	20
6926	Praha M.n.-dvorana	Ústí n.L.hl.n.os.n.	hr.VUSC 0200/0420 04	Ústí n.L.hl.n.os.n.		672,1	13
6927	Roudnice nad Labem	Praha hl.n.	Roudnice nad Labem	hr.VUSC 0200/0420 04		228,0	20
6928	Praha M.n.-dvorana	Děčín hl.n.	hr.VUSC 0200/0420 04	Děčín hl.n.		1 490,0	20
6930	Roudnice nad Labem	Děčín hl.n.	Roudnice nad Labem	Děčín hl.n.		820,3	13
6940	Roudnice nad Labem	Ústí n.L.hl.n.os.n.	Roudnice nad Labem	Ústí n.L.hl.n.os.n.		846,3	21
6941	Ústí n.L.hl.n.os.n.	Hněvice	Ústí n.L.hl.n.os.n.	Hněvice		643,5	13
6942	Hněvice	Ústí n.L.hl.n.os.n.	Hněvice	Ústí n.L.hl.n.os.n.		643,5	13
6943	Ústí n.L.hl.n.os.n.	Roudnice nad Labem	Ústí n.L.hl.n.os.n.	Roudnice nad Labem		886,6	22
6944	Roudnice nad Labem	Ústí n.L.hl.n.os.n.	Roudnice nad Labem	Ústí n.L.hl.n.os.n.		886,6	22
6945	Ústí n.L.hl.n.os.n.	Roudnice nad Labem	Ústí n.L.hl.n.os.n.	Roudnice nad Labem		886,6	22
6946	Roudnice nad Labem	Ústí n.L.hl.n.os.n.	Roudnice nad Labem	Ústí n.L.hl.n.os.n.		886,6	22
6947	Ústí n.L.hl.n.os.n.	Roudnice nad Labem	Ústí n.L.hl.n.os.n.	Roudnice nad Labem		886,6	22
6948	Roudnice nad Labem	Ústí n.L.hl.n.os.n.	Roudnice nad Labem	Ústí n.L.hl.n.os.n.		886,6	22
6951	Ústí n.L.hl.n.os.n.	Roudnice nad Labem	Ústí n.L.hl.n.os.n.	Roudnice nad Labem		886,6	22
6952	Roudnice nad Labem	Ústí n.L.hl.n.os.n.	Roudnice nad Labem	Ústí n.L.hl.n.os.n.		846,3	21
6953	Ústí n.L.hl.n.os.n.	Roudnice nad Labem	Ústí n.L.hl.n.os.n.	Roudnice nad Labem		806,0	20
6955	Ústí n.L.hl.n.os.n.	Roudnice nad Labem	Ústí n.L.hl.n.os.n.	Roudnice nad Labem		644,8	16
6957	Ústí n.L.hl.n.os.n.	Roudnice nad Labem	Ústí n.L.hl.n.os.n.	Roudnice nad Labem		523,9	13
6959	Ústí n.L.hl.n.os.n.	Roudnice nad Labem	Ústí n.L.hl.n.os.n.	Roudnice nad Labem		806,0	20
6961	Děčín hl.n.	Ústí nad Labem západ	Děčín hl.n.	Ústí nad Labem západ		310,7	13
6962	Ústí nad Labem západ	Děčín hl.n.	Ústí nad Labem západ	Děčín hl.n.		310,7	13
6963	Děčín hl.n.	Ústí n.L.hl.n.os.n.	Děčín hl.n.	Ústí n.L.hl.n.os.n.		296,4	13
6964	Ústí n.L.hl.n.os.n.	Děčín hl.n.	Ústí n.L.hl.n.os.n.	Děčín hl.n.		296,4	13
6967	Děčín hl.n.	Ústí n.L.hl.n.os.n.	Děčín hl.n.	Ústí n.L.hl.n.os.n.		296,4	13
6968	Ústí nad Labem západ	Děčín hl.n.	Ústí nad Labem západ	Děčín hl.n.		478,0	20
6969	Děčín hl.n.	Ústí n.L.hl.n.os.n.	Děčín hl.n.	Ústí n.L.hl.n.os.n.		501,6	22
6971	Děčín hl.n.	Ústí nad Labem západ	Děčín hl.n.	Ústí nad Labem západ		478,0	20
6988	Neratovice	Roudnice nad Labem	hr.VUSC 0200/0420 04	Roudnice nad Labem		228,0	20
7000	Chomutov	Cheb	Chomutov	hr.VUSC 0410/0420 01		360,1	13
7001	Cheb	Most	hr.VUSC 0410/0420 01	Kláštepec nad Ohří		87,3	9
7001	Cheb	Most	Kláštepec nad Ohří	Most		891,0	22
7002	Ústí n.L.hl.n.os.n.	Cheb	Ústí n.L.hl.n.os.n.	Chomutov		1 476,3	21
7002	Ústí n.L.hl.n.os.n.	Cheb	Chomutov	hr.VUSC 0410/0420 01		609,4	22
7004	Kláštepec nad Ohří	Cheb	Kláštepec nad Ohří	hr.VUSC 0410/0420 01		87,3	9
7006	Most	Cheb	Most	hr.VUSC 0410/0420 01		1 104,4	22
7007	Mariánské Lázně	Most	hr.VUSC 0410/0420 01	Kláštepec nad Ohří		126,1	13
7007	Mariánské Lázně	Most	Kláštepec nad Ohří	Most		891,0	22
7008	Most	Cheb	Most	Chomutov		495,0	22
7008	Most	Cheb	Chomutov	hr.VUSC 0410/0420 01		249,3	9
7009	Cheb	Most	hr.VUSC 0410/0420 01	Most		1 104,4	22
7010	Chomutov	Cheb	Chomutov	hr.VUSC 0410/0420 01		360,1	13
7011	Cheb	Chomutov	hr.VUSC 0410/0420 01	Chomutov		360,1	13
7013	Cheb	Most	hr.VUSC 0410/0420 01	Most		1 104,4	22
7048	Most	Kláštepec nad Ohří	Most	Kláštepec nad Ohří		526,5	13

Číslo vlaku	Výchozí zastávka vlaku	Cílová zastávka vlaku	Začátek smluvního úseku	Konec smluvního úseku	10. 12. 2017 - 31. 12. 2017	
					Výkon *)	Četnost
7050	Most	Karlovy Vary	Most	hr.VUSC 0410/0420 01	451,8	9
7052	Most	Kláštepec nad Ohří	Most	Kláštepec nad Ohří	891,0	22
7053	Kláštepec nad Ohří	Most	Kláštepec nad Ohří	Most	891,0	22
7054	Most	Karlovy Vary	Most	Kláštepec nad Ohří	891,0	22
7054	Most	Karlovy Vary	Kláštepec nad Ohří	hr.VUSC 0410/0420 01	126,1	13
7055	Karlovy Vary	Most	hr.VUSC 0410/0420 01	Most	1 104,4	22
7056	Most	Kláštepec nad Ohří	Most	Kláštepec nad Ohří	891,0	22
7058	Chomutov	Karlovy Vary	Chomutov	hr.VUSC 0410/0420 01	554,0	20
7063	Kláštepec nad Ohří	Most	Kláštepec nad Ohří	Most	891,0	22
7067	Karlovy Vary	Ústí n.L.hl.n.os.n.	hr.VUSC 0410/0420 01	Ústí n.L.hl.n.os.n.	1 960,0	20
7070	Chomutov	Karlovy Vary	Chomutov	hr.VUSC 0410/0420 01	554,0	20
7071	Karlovy Vary	Chomutov	hr.VUSC 0410/0420 01	Chomutov	249,3	9
7072	Kláštepec nad Ohří	Karlovy Vary	Kláštepec nad Ohří	hr.VUSC 0410/0420 01	126,1	13
7073	Karlovy Vary dol.n.	Kláštepec nad Ohří	hr.VUSC 0410/0420 01	Kláštepec nad Ohří	126,1	13
7074	Kláštepec nad Ohří	Karlovy Vary	Kláštepec nad Ohří	hr.VUSC 0410/0420 01	126,1	13
7075	Karlovy Vary	Kláštepec nad Ohří	hr.VUSC 0410/0420 01	Kláštepec nad Ohří	126,1	13
7076	Kláštepec nad Ohří	Karlovy Vary	Kláštepec nad Ohří	hr.VUSC 0410/0420 01	126,1	13
7078	Kláštepec nad Ohří	Karlovy Vary	Kláštepec nad Ohří	hr.VUSC 0410/0420 01	87,3	9
7079	Loket nz	Chomutov	hr.VUSC 0410/0420 01	Kadaň-Pruněřov	294,5	19
7079	Loket nz	Chomutov	Kadaň-Pruněřov	Chomutov	244,0	20
7080	Chomutov	Kadaň-Pruněřov	Chomutov	Kadaň-Pruněřov	158,6	13
7082	Chomutov	Kláštepec nad Ohří	Chomutov	Kláštepec nad Ohří	162,0	9
7084	Chomutov	Kláštepec nad Ohří	Chomutov	Kláštepec nad Ohří	360,0	20
7085	Kláštepec nad Ohří	Chomutov	Kláštepec nad Ohří	Chomutov	162,0	9
7086	Chomutov	Kláštepec nad Ohří	Chomutov	Kláštepec nad Ohří	234,0	13
7087	Kláštepec nad Ohří	Chomutov	Kláštepec nad Ohří	Chomutov	234,0	13
7089	Kláštepec nad Ohří	Chomutov	Kláštepec nad Ohří	Chomutov	126,0	7
7345	Mariánské Lázně	Kláštepec nad Ohří	hr.VUSC 0410/0420 01	Kláštepec nad Ohří	87,3	9
9700	Kralupy nad Vltavou	Louny	hr.VUSC 0200/0420 08	Louny	286,0	13
9701	Peruc	Kralupy nad Vltavou	Peruc	hr.VUSC 0200/0420 08	36,0	8
9702	Kralupy nad Vltavou	Louny	hr.VUSC 0200/0420 08	Louny	198,0	9
9703	Louny	Kralupy nad Vltavou	Louny	hr.VUSC 0200/0420 08	286,0	13
9704	Kralupy nad Vltavou	Louny	hr.VUSC 0200/0420 08	Louny	484,0	22
9705	Louny	Kralupy nad Vltavou	Louny	hr.VUSC 0200/0420 08	484,0	22
9706	Kralupy nad Vltavou	Louny	hr.VUSC 0200/0420 08	Louny	484,0	22
9707	Louny	Kralupy nad Vltavou	Louny	hr.VUSC 0200/0420 08	484,0	22
9709	Louny	Kralupy nad Vltavou	Louny	hr.VUSC 0200/0420 08	484,0	22
9710	Kralupy nad Vltavou	Louny	hr.VUSC 0200/0420 08	Louny	484,0	22
9712	Kralupy nad Vltavou	Peruc	hr.VUSC 0200/0420 08	Peruc	58,5	13
9713	Louny	Kralupy nad Vltavou	Louny	hr.VUSC 0200/0420 08	484,0	22
9714	Kralupy nad Vltavou	Louny	hr.VUSC 0200/0420 08	Louny	484,0	22
9715	Louny	Kralupy nad Vltavou	Louny	hr.VUSC 0200/0420 08	484,0	22
9716	Kralupy nad Vltavou	Louny	hr.VUSC 0200/0420 08	Louny	484,0	22
9717	Louny	Kralupy nad Vltavou	Louny	hr.VUSC 0200/0420 08	484,0	22
9718	Kralupy nad Vltavou	Peruc	hr.VUSC 0200/0420 08	Peruc	94,5	21
9719	Peruc	Kralupy nad Vltavou	Peruc	hr.VUSC 0200/0420 08	94,5	21
9750	Slaný	Louny	hr.VUSC 0200/0420 08	Louny	286,0	13
9760	Slaný	Peruc	hr.VUSC 0200/0420 08	Peruc	36,0	8
9761	Peruc	Slaný	Peruc	hr.VUSC 0200/0420 08	58,5	13
12300	Vraňany	Břiza obec z	Vraňany	Břiza obec z	154,8	9
12301	Břiza obec z	Kralupy nad Vltavou	Břiza obec z	Horní Beřkovice z	122,4	9
12301	Břiza obec z	Kralupy nad Vltavou	Horní Beřkovice z	Vraňany	79,2	22
12302	Vraňany	Břiza obec z	Vraňany	Horní Beřkovice z	79,2	22
12302	Vraňany	Horní Beřkovice z	Horní Beřkovice z	Břiza obec z	122,4	9
12303	Břiza obec z	Vraňany	Břiza obec z	Straškov	17,1	9
12303	Břiza obec z	Vraňany	Straškov	Vraňany	336,6	22
12304	Vraňany	Břiza obec z	Vraňany	Břiza obec z	154,8	9
12305	Břiza obec z	Vraňany	Břiza obec z	Vraňany	154,8	9
12310	Vraňany	Straškov	Vraňany	Straškov	198,9	13
12311	Straškov	Vraňany	Straškov	Vraňany	198,9	13
12312	Vraňany	Straškov	Vraňany	Straškov	198,9	13
12313	Straškov	Vraňany	Straškov	Vraňany	198,9	13
12314	Kralupy nad Vltavou	Straškov	Vraňany	Straškov	198,9	13
12315	Straškov	Vraňany	Straškov	Vraňany	198,9	13
12316	Vraňany	Straškov	Vraňany	Straškov	198,9	13
12317	Straškov	Vraňany	Straškov	Vraňany	198,9	13
12318	Vraňany	Straškov	Vraňany	Straškov	198,9	13
12319	Straškov	Vraňany	Straškov	Vraňany	198,9	13
12320	Vraňany	Straškov	Vraňany	Straškov	198,9	13
12321	Straškov	Vraňany	Straškov	Vraňany	198,9	13
12322	Vraňany	Straškov	Vraňany	Straškov	198,9	13
12323	Straškov	Vraňany	Straškov	Vraňany	198,9	13
12324	Vraňany	Straškov	Vraňany	Straškov	198,9	13
12340	Vraňany	Horní Beřkovice z	Vraňany	Horní Beřkovice z	46,8	13
12341	Horní Beřkovice z	Vraňany	Horní Beřkovice z	Vraňany	46,8	13
12342	Vraňany	Horní Beřkovice z	Vraňany	Horní Beřkovice z	46,8	13
12343	Horní Beřkovice z	Vraňany	Horní Beřkovice z	Vraňany	46,8	13
12344	Vraňany	Horní Beřkovice z	Vraňany	Horní Beřkovice z	46,8	13
12345	Horní Beřkovice z	Vraňany	Horní Beřkovice z	Vraňany	46,8	13
16100	Radečín z	Teplice v Čechách	Radečín z	Teplice v Čechách	312,0	13
16101	Teplice v Čechách	Radečín z	Teplice v Čechách	Radečín z	312,0	13

Číslo vlaku	Východí zastávka vlaku	Cílová zastávka vlaku	Začátek smluvního úseku	Konec smluvního úseku	10. 12. 2017 - 31. 12. 2017	
					Výkon *)	Četnost
16102	Radejčín z	Teplice v Čechách	Radejčín z	Teplice v Čechách	312,0	13
16103	Teplice v Čechách	Radejčín z	Teplice v Čechách	Radejčín z	312,0	13
16104	Radejčín z	Teplice v Čechách	Radejčín z	Teplice v Čechách	312,0	13
16105	Teplice v Čechách	Radejčín z	Teplice v Čechách	Radejčín z	312,0	13
16106	Radejčín z	Teplice v Čechách	Radejčín z	Teplice v Čechách	528,0	22
16107	Teplice v Čechách	Radejčín z	Teplice v Čechách	Radejčín z	528,0	22
16108	Radejčín z	Teplice v Čechách	Radejčín z	Teplice v Čechách	528,0	22
16109	Teplice v Čechách	Radejčín z	Teplice v Čechách	Radejčín z	528,0	22
16110	Radejčín z	Teplice v Čechách	Radejčín z	Teplice v Čechách	528,0	22
16111	Teplice v Čechách	Radejčín z	Teplice v Čechách	Radejčín z	528,0	22
16112	Radejčín z	Teplice v Čechách	Radejčín z	Teplice v Čechách	528,0	22
16113	Teplice v Čechách	Radejčín z	Teplice v Čechách	Radejčín z	528,0	22
16114	Radejčín z	Teplice v Čechách	Radejčín z	Teplice v Čechách	528,0	22
16115	Teplice v Čechách	Radejčín z	Teplice v Čechách	Radejčín z	528,0	22
16116	Radejčín z	Teplice v Čechách	Radejčín z	Teplice v Čechách	528,0	22
16117	Teplice v Čechách	Radejčín z	Teplice v Čechách	Radejčín z	528,0	22
16140	Lovosice	Radejčín z	Lovosice	Radejčín z	187,2	13
16141	Radejčín z	Lovosice	Radejčín z	Lovosice	187,2	13
16142	Lovosice	Radejčín z	Lovosice	Radejčín z	187,2	13
16143	Radejčín z	Lovosice	Radejčín z	Lovosice	187,2	13
16144	Lovosice	Radejčín z	Lovosice	Radejčín z	316,8	22
16145	Radejčín z	Lovosice	Radejčín z	Lovosice	316,8	22
16146	Lovosice	Radejčín z	Lovosice	Radejčín z	316,8	22
16147	Radejčín z	Lovosice	Radejčín z	Lovosice	316,8	22
16148	Lovosice	Radejčín z	Lovosice	Radejčín z	316,8	22
16149	Radejčín z	Lovosice	Radejčín z	Lovosice	316,8	22
16150	Lovosice	Radejčín z	Lovosice	Radejčín z	316,8	22
16151	Radejčín z	Lovosice	Radejčín z	Lovosice	316,8	22
16152	Lovosice	Radejčín z	Lovosice	Radejčín z	316,8	22
16153	Radejčín z	Lovosice	Radejčín z	Lovosice	316,8	22
16154	Lovosice	Radejčín z	Lovosice	Radejčín z	316,8	22
16155	Radejčín z	Lovosice	Radejčín z	Lovosice	316,8	22
16500	Ústí n.L.hl.n.os.n.	Bílina	Ústí n.L.hl.n.os.n.	Bílina	393,9	13
16501	Bílina	Ústí n.L.hl.n.os.n.	Bílina	Ústí n.L.hl.n.os.n.	393,9	13
16502	Ústí n.L.hl.n.os.n.	Bílina	Ústí n.L.hl.n.os.n.	Bílina	393,9	13
16503	Bílina	Ústí n.L.hl.n.os.n.	Bílina	Ústí n.L.hl.n.os.n.	393,9	13
16504	Ústí n.L.hl.n.os.n.	Bílina	Ústí n.L.hl.n.os.n.	Bílina	666,6	22
16505	Bílina	Ústí n.L.hl.n.os.n.	Bílina	Ústí n.L.hl.n.os.n.	393,9	13
16506	Ústí n.L.hl.n.os.n.	Bílina	Ústí n.L.hl.n.os.n.	Bílina	666,6	22
16507	Bílina	Ústí n.L.hl.n.os.n.	Bílina	Ústí n.L.hl.n.os.n.	666,6	22
16508	Ústí n.L.hl.n.os.n.	Bílina	Ústí n.L.hl.n.os.n.	Bílina	666,6	22
16509	Bílina	Ústí n.L.hl.n.os.n.	Bílina	Ústí n.L.hl.n.os.n.	666,6	22
16510	Ústí n.L.hl.n.os.n.	Bílina	Ústí n.L.hl.n.os.n.	Bílina	666,6	22
16511	Bílina	Ústí n.L.hl.n.os.n.	Bílina	Ústí n.L.hl.n.os.n.	666,6	22
16514	Ústí n.L.hl.n.os.n.	Bílina	Ústí n.L.hl.n.os.n.	Bílina	666,6	22
16515	Bílina	Ústí n.L.hl.n.os.n.	Bílina	Ústí n.L.hl.n.os.n.	666,6	22
16518	Ústí n.L.hl.n.os.n.	Bílina	Ústí n.L.hl.n.os.n.	Bílina	666,6	22
16519	Bílina	Ústí n.L.hl.n.os.n.	Bílina	Ústí n.L.hl.n.os.n.	666,6	22
16522	Ústí n.L.hl.n.os.n.	Bílina	Ústí n.L.hl.n.os.n.	Bílina	666,6	22
16523	Bílina	Ústí n.L.hl.n.os.n.	Bílina	Ústí n.L.hl.n.os.n.	666,6	22
16524	Ústí n.L.hl.n.os.n.	Most	Ústí n.L.hl.n.os.n.	Bílina	393,9	13
16530	Ústí n.L.hl.n.os.n.	Úpořiny	Ústí n.L.hl.n.os.n.	Úpořiny	228,8	13
16531	Úpořiny	Ústí n.L.hl.n.os.n.	Úpořiny	Ústí n.L.hl.n.os.n.	228,8	13
16700	Rakovník	Bečov nad Teplou	hr.VUSC 0200/0420 02	hr.VUSC 0410/0420 02	180,7	13
16701	Lubeneč	Rakovník	Lubeneč	hr.VUSC 0200/0420 02	161,7	21
16702	Rakovník	Bečov nad Teplou	hr.VUSC 0200/0420 02	hr.VUSC 0410/0420 02	305,8	22
16703	Toužim	Rakovník	hr.VUSC 0410/0420 02	hr.VUSC 0200/0420 02	291,9	21
16704	Rakovník	Bečov nad Teplou	hr.VUSC 0200/0420 02	hr.VUSC 0410/0420 02	305,8	22
16705	Bečov nad Teplou	Rakovník	hr.VUSC 0410/0420 02	hr.VUSC 0200/0420 02	180,7	13
16706	Rakovník	Bečov nad Teplou	hr.VUSC 0200/0420 02	hr.VUSC 0410/0420 02	305,8	22
16707	Bečov nad Teplou	Rakovník	hr.VUSC 0410/0420 02	Blatno u Jesenice	254,1	21
16707	Bečov nad Teplou	Rakovník	Blatno u Jesenice	hr.VUSC 0200/0420 02	39,6	22
16708	Rakovník	Bečov nad Teplou	hr.VUSC 0200/0420 02	hr.VUSC 0410/0420 02	305,8	22
16709	Žlutice	Rakovník	hr.VUSC 0410/0420 02	Blatno u Jesenice	108,9	9
16709	Žlutice	Rakovník	Blatno u Jesenice	hr.VUSC 0200/0420 02	39,6	22
16710	Rakovník	Bečov nad Teplou	hr.VUSC 0200/0420 02	hr.VUSC 0410/0420 02	305,8	22
16711	Bečov nad Teplou	Rakovník	hr.VUSC 0410/0420 02	hr.VUSC 0200/0420 02	305,8	22
16712	Rakovník	Bečov nad Teplou	hr.VUSC 0200/0420 02	Blatno u Jesenice	39,6	22
16712	Rakovník	Bečov nad Teplou	Blatno u Jesenice	hr.VUSC 0410/0420 02	242,0	20
16714	Rakovník	Žlutice	hr.VUSC 0200/0420 02	hr.VUSC 0410/0420 02	278,0	20
16715	Žlutice	Rakovník	hr.VUSC 0410/0420 02	hr.VUSC 0200/0420 02	305,8	22
16716	Rakovník	Lubeneč	hr.VUSC 0200/0420 02	Blatno u Jesenice	36,0	20
16716	Rakovník	Lubeneč	Blatno u Jesenice	Lubeneč	76,7	13
16717	Žlutice	Rakovník	hr.VUSC 0410/0420 02	hr.VUSC 0200/0420 02	305,8	22
16719	Žlutice	Rakovník	hr.VUSC 0410/0420 02	hr.VUSC 0200/0420 02	278,0	20
16721	Blatno u Jesenice	Rakovník	Blatno u Jesenice	hr.VUSC 0200/0420 02	23,4	13
16722	Rakovník	Blatno u Jesenice	hr.VUSC 0200/0420 02	Blatno u Jesenice	25,2	14
16724	Rakovník	Blatno u Jesenice	hr.VUSC 0200/0420 02	Blatno u Jesenice	23,4	13
16725	Žlutice	Rakovník	hr.VUSC 0410/0420 02	Blatno u Jesenice	157,3	13
16725	Žlutice	Rakovník	Blatno u Jesenice	hr.VUSC 0200/0420 02	39,6	22
16726	Rakovník	Blatno u Jesenice	hr.VUSC 0200/0420 02	Blatno u Jesenice	23,4	13

Číslo vlaku	Výchozí zastávka vlaku	Cílová zastávka vlaku	Začátek smluvního úseku	Konec smluvního úseku	10. 12. 2017 - 31. 12. 2017		
					Výkon *)	Četnost	
16727	Blatno u Jesenice	Rakovník	Blatno u Jesenice	hr.VUSC 0200/0420 02		23,4	13
16728	Rakovník	Blatno u Jesenice	hr.VUSC 0200/0420 02	Blatno u Jesenice		23,4	13
16729	Blatno u Jesenice	Rakovník	Blatno u Jesenice	hr.VUSC 0200/0420 02		27,0	15
16730	Rakovník	Blatno u Jesenice	hr.VUSC 0200/0420 02	Blatno u Jesenice		23,4	13
16731	Blatno u Jesenice	Rakovník	Blatno u Jesenice	hr.VUSC 0200/0420 02		23,4	13
16773	Blatno u Jesenice	Rakovník	Blatno u Jesenice	hr.VUSC 0200/0420 02		5,4	3
16800	Lužná u Rakovníka	Kláštepec nad Ohří	Želeč z	Chomutov		560,3	13
16800	Lužná u Rakovníka	Kláštepec nad Ohří	Chomutov	Kláštepec nad Ohří		396,0	22
16802	Žatec	Jirkov nz	Žatec	Jirkov nz		304,0	10
16804	Žatec	Jirkov nz	Žatec	Jirkov nz		304,0	10
16805	Jirkov nz	Žatec	Jirkov nz	Žatec		304,0	10
16850	Jirkov nz	Chomutov	Jirkov nz	Chomutov		75,4	13
16851	Chomutov	Jirkov nz	Chomutov	Jirkov nz		75,4	13
16853	Chomutov	Jirkov nz	Chomutov	Jirkov nz		75,4	13
16854	Jirkov nz	Chomutov	Jirkov nz	Chomutov		58,0	10
16855	Chomutov	Jirkov nz	Chomutov	Jirkov nz		75,4	13
16856	Jirkov nz	Chomutov	Jirkov nz	Chomutov		46,4	8
16857	Chomutov	Jirkov nz	Chomutov	Jirkov nz		52,2	9
16860	Jirkov nz	Chomutov	Jirkov nz	Chomutov		58,0	10
16861	Chomutov	Jirkov nz	Chomutov	Jirkov nz		58,0	10
16862	Jirkov nz	Chomutov	Jirkov nz	Chomutov		127,6	22
16865	Chomutov	Jirkov nz	Chomutov	Jirkov nz		116,0	20
16930	Teplice v Čechách	Litvínov	Teplice v Čechách	Litvínov		393,8	22
16931	Litvínov	Teplice v Čechách	Litvínov	Teplice v Čechách		393,8	22
16932	Teplice v Čechách	Litvínov	Teplice v Čechách	Litvínov		393,8	22
16933	Litvínov	Teplice v Čechách	Litvínov	Teplice v Čechách		232,7	13
16934	Teplice v Čechách	Litvínov	Teplice v Čechách	Litvínov		393,8	22
16935	Litvínov	Teplice v Čechách	Litvínov	Teplice v Čechách		393,8	22
16936	Teplice v Čechách	Litvínov	Teplice v Čechách	Litvínov		393,8	22
16937	Litvínov	Teplice v Čechách	Litvínov	Teplice v Čechách		393,8	22
16938	Teplice v Čechách	Litvínov	Teplice v Čechách	Litvínov		393,8	22
16939	Litvínov	Teplice v Čechách	Litvínov	Teplice v Čechách		393,8	22
16940	Teplice v Čechách	Litvínov	Teplice v Čechách	Litvínov		393,8	22
16941	Litvínov	Teplice v Čechách	Litvínov	Teplice v Čechách		393,8	22
16942	Teplice v Čechách	Litvínov	Teplice v Čechách	Litvínov		393,8	22
16943	Litvínov	Teplice v Čechách	Litvínov	Teplice v Čechách		393,8	22
16944	Teplice v Čechách	Litvínov	Teplice v Čechách	Litvínov		358,0	20
16945	Litvínov	Teplice v Čechách	Litvínov	Teplice v Čechách		393,8	22
16947	Litvínov	Teplice v Čechách	Litvínov	Teplice v Čechách		358,0	20
16949	Litvínov	Teplice v Čechách	Litvínov	Oldřichov u Duchcova		78,6	6
16949	Litvínov	Teplice v Čechách	Oldřichov u Duchcova	Teplice v Čechách		14,4	3
16950	Oldřichov u Duchcova	Litvínov	Oldřichov u Duchcova	Litvínov		91,7	7
16951	Litvínov	Oldřichov u Duchcova	Litvínov	Oldřichov u Duchcova		170,3	13
16952	Oldřichov u Duchcova	Litvínov	Oldřichov u Duchcova	Litvínov		170,3	13
16953	Litvínov	Oldřichov u Duchcova	Litvínov	Oldřichov u Duchcova		288,2	22
16954	Oldřichov u Duchcova	Litvínov	Oldřichov u Duchcova	Litvínov		288,2	22
16955	Litvínov	Oldřichov u Duchcova	Litvínov	Oldřichov u Duchcova		262,0	20
16956	Oldřichov u Duchcova	Litvínov	Oldřichov u Duchcova	Litvínov		262,0	20
16960	Louka u Litvínova	Litvínov	Louka u Litvínova	Litvínov		19,5	13
16961	Litvínov	Louka u Litvínova	Litvínov	Louka u Litvínova		19,5	13
16962	Louka u Litvínova	Litvínov	Louka u Litvínova	Litvínov		19,5	13
16963	Litvínov	Louka u Litvínova	Litvínov	Louka u Litvínova		19,5	13
16964	Louka u Litvínova	Litvínov	Louka u Litvínova	Litvínov		19,5	13
16965	Litvínov	Louka u Litvínova	Litvínov	Louka u Litvínova		19,5	13
16966	Louka u Litvínova	Litvínov	Louka u Litvínova	Litvínov		19,5	13
16967	Litvínov	Louka u Litvínova	Litvínov	Louka u Litvínova		19,5	13
16968	Louka u Litvínova	Litvínov	Louka u Litvínova	Litvínov		19,5	13
16969	Litvínov	Louka u Litvínova	Litvínov	Louka u Litvínova		19,5	13
17600	Kadaň-Pruněřov	Kláštepec nad Ohří	Kadaň-Pruněřov	Kláštepec nad Ohří		75,4	13
17601	Kláštepec nad Ohří	Kadaň-Pruněřov	Kláštepec nad Ohří	Kadaň-Pruněřov		75,4	13
17602	Kadaň-Pruněřov	Kláštepec nad Ohří	Kadaň-Pruněřov	Kláštepec nad Ohří		75,4	13
17603	Kláštepec nad Ohří	Kadaň-Pruněřov	Kláštepec nad Ohří	Kadaň-Pruněřov		75,4	13
17604	Kadaň-Pruněřov	Kláštepec nad Ohří	Kadaň-Pruněřov	Kláštepec nad Ohří		75,4	13
17605	Kláštepec nad Ohří	Kadaň-Pruněřov	Kláštepec nad Ohří	Kadaň-Pruněřov		75,4	13
17606	Kadaň-Pruněřov	Kláštepec nad Ohří	Kadaň-Pruněřov	Kláštepec nad Ohří		75,4	13
17607	Kláštepec nad Ohří	Kadaň-Pruněřov	Kláštepec nad Ohří	Kadaň-Pruněřov		75,4	13
17608	Kadaň-Pruněřov	Kláštepec nad Ohří	Kadaň-Pruněřov	Kláštepec nad Ohří		75,4	13
17609	Kláštepec nad Ohří	Kadaň-Pruněřov	Kláštepec nad Ohří	Kadaň-Pruněřov		75,4	13
17610	Kadaň-Pruněřov	Kláštepec nad Ohří	Kadaň-Pruněřov	Kláštepec nad Ohří		75,4	13
17611	Kláštepec nad Ohří	Kadaň-Pruněřov	Kláštepec nad Ohří	Kadaň-Pruněřov		75,4	13
17612	Kadaň-Pruněřov	Kláštepec nad Ohří	Kadaň-Pruněřov	Kláštepec nad Ohří		75,4	13
17613	Kláštepec nad Ohří	Kadaň	Kláštepec nad Ohří	Kadaň		148,2	13
17614	Kadaň-Pruněřov	Kláštepec nad Ohří	Kadaň-Pruněřov	Kláštepec nad Ohří		75,4	13
17615	Kláštepec nad Ohří	Kadaň-Pruněřov	Kláštepec nad Ohří	Kadaň-Pruněřov		75,4	13
17617	Kláštepec nad Ohří	Kadaň-Pruněřov	Kláštepec nad Ohří	Kadaň-Pruněřov		75,4	13
17620	Kadaň-Pruněřov	Kadaň předměstí nz	Kadaň-Pruněřov	Kadaň předměstí nz		80,6	13
17621	Kadaň předměstí nz	Kadaň-Pruněřov	Kadaň-Pruněřov	Kadaň předměstí nz		80,6	13
17622	Kadaň-Pruněřov	Kadaň předměstí nz	Kadaň-Pruněřov	Kadaň předměstí nz		80,6	13
17623	Kadaň předměstí nz	Kadaň-Pruněřov	Kadaň-Pruněřov	Kadaň předměstí nz		80,6	13
17624	Chomutov	Kadaň předměstí nz	Chomutov	Kadaň-Pruněřov		109,8	9
17624	Chomutov	Kadaň předměstí nz	Kadaň-Pruněřov	Kadaň předměstí nz		136,4	22

Číslo vlaku	Výchozí zastávka vlaku	Cílová zastávka vlaku	Začátek smluvního úseku	Konec smluvního úseku	10. 12. 2017 - 31. 12. 2017		
					Výkon *)	Četnost	
17625	Kadaň předměstí nz	Kadaň-Pruněfov	Kadaň předměstí nz	Kadaň-Pruněfov		136,4	22
17626	Kadaň-Pruněfov	Kadaň předměstí nz	Kadaň-Pruněfov	Kadaň předměstí nz		136,4	22
17627	Kadaň předměstí nz	Klášteřec nad Ohří	Kadaň předměstí nz	Kadaň předměstí nz		156,0	13
17628	Kadaň-Pruněfov	Kadaň předměstí nz	Kadaň-Pruněfov	Kadaň předměstí nz		80,6	13
17629	Kadaň předměstí nz	Kadaň-Pruněfov	Kadaň předměstí nz	Kadaň-Pruněfov		55,8	9
17630	Kadaň-Pruněfov	Poláky	Kadaň-Pruněfov	Kadaň předměstí nz		55,8	9
17631	Kadaň předměstí nz	Žatec	Kadaň předměstí nz	Chomutov		239,2	13
17631	Kadaň předměstí nz	Žatec	Chomutov	Žatec		246,0	10
17632	Kadaň-Pruněfov	Kadaň předměstí nz	Kadaň-Pruněfov	Kadaň předměstí nz		80,6	13
17633	Kadaň předměstí nz	Kadaň-Pruněfov	Kadaň předměstí nz	Kadaň-Pruněfov		80,6	13
17634	Jirkov nz	Kadaň předměstí nz	Jirkov nz	Kadaň předměstí nz		314,6	13
17635	Poláky	Kadaň-Pruněfov	Kadaň předměstí nz	Kadaň-Pruněfov		136,4	22
17636	Kadaň-Pruněfov	Kadaň předměstí nz	Kadaň-Pruněfov	Kadaň předměstí nz		136,4	22
17637	Kadaň předměstí nz	Kadaň-Pruněfov	Kadaň předměstí nz	Kadaň-Pruněfov		80,6	13
17638	Kadaň-Pruněfov	Kadaň předměstí nz	Kadaň-Pruněfov	Kadaň předměstí nz		55,8	9
17639	Kadaň předměstí nz	Kadaň-Pruněfov	Kadaň předměstí nz	Kadaň-Pruněfov		55,8	9
17640	Kadaň-Pruněfov	Kadaň předměstí nz	Kadaň-Pruněfov	Kadaň předměstí nz		80,6	13
17641	Kadaň předměstí nz	Kadaň-Pruněfov	Kadaň předměstí nz	Kadaň-Pruněfov		136,4	22
17642	Kadaň-Pruněfov	Poláky	Kadaň-Pruněfov	Kadaň předměstí nz		136,4	22
17643	Kadaň předměstí nz	Kadaň-Pruněfov	Kadaň předměstí nz	Kadaň-Pruněfov		80,6	13
17644	Kadaň-Pruněfov	Kadaň předměstí nz	Kadaň-Pruněfov	Kadaň předměstí nz		80,6	13
17645	Poláky	Kadaň-Pruněfov	Kadaň předměstí nz	Kadaň-Pruněfov		136,4	22
17646	Kadaň-Pruněfov	Kadaň předměstí nz	Kadaň-Pruněfov	Kadaň předměstí nz		136,4	22
17647	Kadaň předměstí nz	Kadaň-Pruněfov	Kadaň předměstí nz	Kadaň-Pruněfov		80,6	13
17648	Kadaň-Pruněfov	Kadaň předměstí nz	Kadaň-Pruněfov	Kadaň předměstí nz		80,6	13
17649	Kadaň předměstí nz	Kadaň-Pruněfov	Kadaň předměstí nz	Kadaň-Pruněfov		136,4	22
17650	Kadaň-Pruněfov	Poláky	Kadaň-Pruněfov	Kadaň předměstí nz		136,4	22
17651	Kadaň předměstí nz	Kadaň-Pruněfov	Kadaň předměstí nz	Kadaň-Pruněfov		80,6	13
17652	Kadaň-Pruněfov	Želina	Kadaň-Pruněfov	Kadaň předměstí nz		80,6	13
17653	Želina	Kadaň-Pruněfov	Kadaň předměstí nz	Kadaň-Pruněfov		80,6	13
17654	Kadaň-Pruněfov	Kadaň předměstí nz	Kadaň-Pruněfov	Kadaň předměstí nz		80,6	13
17655	Poláky	Kadaň-Pruněfov	Kadaň předměstí nz	Kadaň-Pruněfov		136,4	22
17656	Kadaň-Pruněfov	Kadaň předměstí nz	Kadaň-Pruněfov	Kadaň předměstí nz		136,4	22
17657	Kadaň předměstí nz	Kadaň-Pruněfov	Kadaň předměstí nz	Kadaň-Pruněfov		80,6	13
17658	Kadaň-Pruněfov	Kadaň předměstí nz	Kadaň-Pruněfov	Kadaň předměstí nz		80,6	13
17659	Kadaň předměstí nz	Kadaň-Pruněfov	Kadaň předměstí nz	Kadaň-Pruněfov		136,4	22
17660	Kadaň-Pruněfov	Kadaň předměstí nz	Kadaň-Pruněfov	Kadaň předměstí nz		136,4	22
17661	Kadaň předměstí nz	Kadaň-Pruněfov	Kadaň předměstí nz	Kadaň-Pruněfov		80,6	13
17662	Kadaň-Pruněfov	Kadaň předměstí nz	Kadaň-Pruněfov	Kadaň předměstí nz		80,6	13
17663	Kadaň předměstí nz	Kadaň-Pruněfov	Kadaň předměstí nz	Kadaň-Pruněfov		136,4	22
17664	Kadaň-Pruněfov	Kadaň předměstí nz	Kadaň-Pruněfov	Kadaň předměstí nz		136,4	22
17665	Kadaň předměstí nz	Kadaň-Pruněfov	Kadaň předměstí nz	Kadaň-Pruněfov		80,6	13
17666	Kadaň-Pruněfov	Kadaň předměstí nz	Kadaň-Pruněfov	Kadaň předměstí nz		124,0	20
17667	Kadaň předměstí nz	Kadaň-Pruněfov	Kadaň předměstí nz	Kadaň-Pruněfov		43,4	7
17668	Kadaň-Pruněfov	Kadaň předměstí nz	Kadaň-Pruněfov	Kadaň předměstí nz		80,6	13
17669	Kadaň předměstí nz	Kadaň-Pruněfov	Kadaň předměstí nz	Kadaň-Pruněfov		124,0	20
17670	Kadaň-Pruněfov	Kadaň předměstí nz	Kadaň-Pruněfov	Kadaň předměstí nz		124,0	20
17671	Kadaň předměstí nz	Kadaň-Pruněfov	Kadaň předměstí nz	Kadaň-Pruněfov		80,6	13
17672	Kadaň-Pruněfov	Kadaň předměstí nz	Kadaň-Pruněfov	Kadaň předměstí nz		80,6	13
17673	Kadaň předměstí nz	Chomutov	Kadaň předměstí nz	Chomutov		128,8	7
17674	Kadaň-Pruněfov	Kadaň předměstí nz	Kadaň-Pruněfov	Kadaň předměstí nz		80,6	13
17675	Kadaň předměstí nz	Kadaň-Pruněfov	Kadaň předměstí nz	Kadaň-Pruněfov		80,6	13
17677	Kadaň předměstí nz	Kadaň-Pruněfov	Kadaň předměstí nz	Kadaň-Pruněfov		80,6	13
17679	Kadaň předměstí nz	Kadaň-Pruněfov	Kadaň předměstí nz	vl. v km 30,358		48,1	13
17679	Kadaň předměstí nz	Kadaň-Pruněfov	vl. v km 30,358	Kadaň-Pruněfov		32,5	13
17680	Kadaň-Pruněfov	Kadaň	Kadaň-Pruněfov	Kadaň		72,8	13
17681	Kadaň	Kadaň-Pruněfov	Kadaň	Kadaň-Pruněfov		72,8	13
17683	Kadaň	Kadaň-Pruněfov	Kadaň	Kadaň-Pruněfov		72,8	13
19600	Roudnice nad Labem	Břiza obec z	Roudnice nad Labem	Břiza obec z		48,9	3
19601	Břiza obec z	Roudnice nad Labem	Břiza obec z	Roudnice nad Labem		211,9	13
19602	Roudnice nad Labem	Břiza obec z	Roudnice nad Labem	Břiza obec z		211,9	13
19603	Břiza obec z	Roudnice nad Labem	Břiza obec z	Roudnice nad Labem		48,9	3
19604	Roudnice nad Labem	Břiza obec z	Roudnice nad Labem	Břiza obec z		146,7	9
19605	Břiza obec z	Roudnice nad Labem	Břiza obec z	Roudnice nad Labem		211,9	13
19606	Roudnice nad Labem	Břiza obec z	Roudnice nad Labem	Břiza obec z		211,9	13
19607	Břiza obec z	Roudnice nad Labem	Břiza obec z	Roudnice nad Labem		146,7	9
19608	Roudnice nad Labem	Břiza obec z	Roudnice nad Labem	Břiza obec z		211,9	13
19609	Břiza obec z	Roudnice nad Labem	Břiza obec z	Roudnice nad Labem		211,9	13
19610	Roudnice nad Labem	Břiza obec z	Roudnice nad Labem	Břiza obec z		146,7	9
19611	Břiza obec z	Roudnice nad Labem	Břiza obec z	Roudnice nad Labem		211,9	13
19612	Roudnice nad Labem	Břiza obec z	Roudnice nad Labem	Břiza obec z		211,9	13
19613	Břiza obec z	Roudnice nad Labem	Břiza obec z	Roudnice nad Labem		146,7	9
19614	Roudnice nad Labem	Břiza obec z	Roudnice nad Labem	Břiza obec z		211,9	13
19615	Břiza obec z	Roudnice nad Labem	Břiza obec z	Roudnice nad Labem		211,9	13
19616	Roudnice nad Labem	Břiza obec z	Roudnice nad Labem	Břiza obec z		358,6	22
19617	Břiza obec z	Roudnice nad Labem	Břiza obec z	Roudnice nad Labem		211,9	13
19618	Roudnice nad Labem	Břiza obec z	Roudnice nad Labem	Břiza obec z		211,9	13
19619	Břiza obec z	Roudnice nad Labem	Břiza obec z	Roudnice nad Labem		146,7	9
19620	Roudnice nad Labem	Břiza obec z	Roudnice nad Labem	Břiza obec z		130,4	8
19621	Břiza obec z	Roudnice nad Labem	Břiza obec z	Roudnice nad Labem		211,9	13
19622	Roudnice nad Labem	Břiza obec z	Roudnice nad Labem	Břiza obec z		293,4	18

Číslo vlaku	Výchozí zastávka vlaku	Cílová zastávka vlaku	Začátek smluvního úseku	Konec smluvního úseku	10. 12. 2017 - 31. 12. 2017	
					Výkon *)	Četnost
19623	Břiza obec z	Roudnice nad Labem	Břiza obec z	Roudnice nad Labem	342,3	21
19630	Roudnice nad Labem	Straškov	Roudnice nad Labem	Straškov	187,2	13
19631	Straškov	Roudnice nad Labem	Straškov	Roudnice nad Labem	187,2	13
19632	Roudnice nad Labem	Straškov	Roudnice nad Labem	Straškov	187,2	13
19633	Straškov	Roudnice nad Labem	Straškov	Roudnice nad Labem	187,2	13
19634	Roudnice nad Labem	Straškov	Roudnice nad Labem	Straškov	187,2	13
19635	Straškov	Roudnice nad Labem	Straškov	Roudnice nad Labem	187,2	13
19636	Roudnice nad Labem	Straškov	Roudnice nad Labem	Straškov	187,2	13
19637	Břiza obec z	Roudnice nad Labem	Straškov	Roudnice nad Labem	259,2	18
19640	Roudnice n.L.město z	Břiza obec z	Roudnice n.L.město z	Břiza obec z	157,3	13
19641	Břiza obec z	Roudnice n.L.město z	Břiza obec z	Roudnice n.L.město z	157,3	13
19650	Roudnice n.L.město z	Straškov	Roudnice n.L.město z	Straškov	132,6	13
19651	Straškov	Roudnice n.L.město z	Straškov	Roudnice n.L.město z	132,6	13
21000	Děčín hl.n.	Dolní Žleb	Děčín hl.n.	Dolní Žleb	217,8	22
21001	Dolní Žleb	Děčín hl.n.	Dolní Žleb	Děčín hl.n.	217,8	22
21004	Děčín hl.n.	Dolní Žleb	Děčín hl.n.	Dolní Žleb	128,7	13
21005	Dolní Žleb	Děčín hl.n.	Dolní Žleb	Děčín hl.n.	128,7	13
21006	Děčín hl.n.	Dolní Žleb	Děčín hl.n.	Dolní Žleb	128,7	13
21007	Dolní Žleb	Děčín hl.n.	Dolní Žleb	Děčín hl.n.	128,7	13
21008	Děčín hl.n.	Dolní Žleb	Děčín hl.n.	Dolní Žleb	128,7	13
21009	Dolní Žleb	Děčín hl.n.	Dolní Žleb	Děčín hl.n.	128,7	13
26000	Mikulášovice dol.n.	Rumburk	Mikulášovice dol.n.	Rumburk	164,7	9
26001	Rumburk	Mikulášovice dol.n.	Rumburk	Mikulášovice dol.n.	164,7	9
26002	Mikulášovice dol.n.	Rumburk	Mikulášovice dol.n.	Rumburk	164,7	9
26003	Krásná Lípa	Mikulášovice dol.n.	Krásná Lípa	Mikulášovice dol.n.	218,7	9
26004	Mikulášovice dol.n.	Rumburk	Mikulášovice dol.n.	Rumburk	164,7	9
26005	Rumburk	Mikulášovice dol.n.	Rumburk	Mikulášovice dol.n.	164,7	9
26006	Mikulášovice dol.n.	Rumburk	Mikulášovice dol.n.	Rumburk	164,7	9
26007	Rumburk	Mikulášovice dol.n.	Rumburk	Mikulášovice dol.n.	164,7	9
26008	Mikulášovice dol.n.	Rumburk	Mikulášovice dol.n.	Rumburk	164,7	9
26009	Rumburk	Mikulášovice dol.n.	Rumburk	Mikulášovice dol.n.	164,7	9
26020	Mikulášovice dol.n.	Krásná Lípa	Mikulášovice dol.n.	Krásná Lípa	151,2	9
26021	Rumburk	Mikulášovice dol.n.	Rumburk	Mikulášovice dol.n.	205,2	9
26023	Rumburk	Mikulášovice dol.n.	Rumburk	Mikulášovice dol.n.	205,2	9
26024	Mikulášovice dol.n.	Rumburk	Mikulášovice dol.n.	Rumburk	205,2	9
26700	Louny	Postoloprty	Louny	Postoloprty	239,4	21
26701	Postoloprty	Louny	Postoloprty	Louny	91,2	8
26702	Louny	Postoloprty	Louny	Postoloprty	114,0	10
26703	Postoloprty	Louny	Postoloprty	Louny	148,2	13
26704	Louny	Postoloprty	Louny	Postoloprty	228,0	20
26709	Postoloprty	Louny	Postoloprty	Louny	148,2	13
26711	Postoloprty	Louny	Postoloprty	Louny	228,0	20
26800	Most	Moldava v Kruš.h.	Most	Moldava v Kruš.h.	469,2	12
26801	Moldava v Kruš.h.	Most	Moldava v Kruš.h.	Most	469,2	12
26802	Most	Moldava v Kruš.h.	Most	Moldava v Kruš.h.	469,2	12
26803	Moldava v Kruš.h.	Most	Moldava v Kruš.h.	Most	469,2	12
26804	Most	Moldava v Kruš.h.	Most	Moldava v Kruš.h.	469,2	12
26805	Moldava v Kruš.h.	Most	Moldava v Kruš.h.	Most	469,2	12
26806	Most	Moldava v Kruš.h.	Most	Moldava v Kruš.h.	469,2	12
26807	Moldava v Kruš.h.	Most	Moldava v Kruš.h.	Most	469,2	12
26827	Osek město	Most	Osek město	Most	250,9	13
Součet výkonů vlaků ve výkmu					431 227,4	
	JŘ 2016/17	7 215 003,0				
	JŘ 2017/18	431 227,4				
	Započítatelný výkon	7 646 230,4				

Výkaz nákladů a výnosů z přepravní činnosti ve veřejné drážní osobní dopravě

Regionální doprava : kraj Ústecký

Dopravce: ČD, a.s.

Období : plán 2017

Položka		Řádek	Hodnota		
			v tis.Kč	v Kč/ vlkm	v Kč/ místokm
Výkonová spotřeba	Trakční energie a palivo	1			
	Přímý materiál	2			
	Netrakční energie a palivo	3			
	Opravy od externích dodavatelů	4			
	Ostatní služby	5			
	Celkem (ř.1 + ř.2 + ř.3 + ř.4 + ř.5)	6			
Osobní náklady	Mzdové náklady	7			
	Zák.soc.a zdrav.pojištění	8			
	Celkem (ř.7+ ř.8)	9			
	Odpisy dlouhodobého majetku	10			
	Ostatní přímé náklady	11			
	Vnitropodnikové náklady	12			
	Úhrada za použití ŽDC celkem	13			
	Provozní režie	14			
	Správní režie	15			
	Náklady celkem (ř.6 + ř.9 + ř.10 + ř.11 + ř.12 + ř.13 + ř.14 + ř.15)	16			
Výnosy	Tržby z jízdného	17			
	Ostatní tržby z přepravy	18			
	Ostatní výnosy	19			
	Úhrada ztráty ze žakovského jízdného	20			
	Výnosy celkem (ř.17 + ř.18 + ř.19 + ř.20)	21			
	Slevy poskytnuté dle výměru MF celkem	22			
	Dopravní výkon v tis. vlkm	23			
	Dopravní výkon v tis. místokm	24			
Rozdíl předpokl. a plánované úhrady za ŽDC		13a			

Sestavil:

Telefon:

Datum:

Razítko a podpis

Předpokl. výše prokazatelné ztráty (Kč)

Podíl státu

Podíl kraje

Celkem

Výkaz nákladů a výnosů z přepravní činnosti ve veřejné drážní osobní dopravě

Regionální doprava : Ústecký kraj

Dopravce: ČD, a.s.

Objednatel :

Období : plán 2018

Položka	Řá- de	Hodnota		
		v tis.Kč	v Kč/ vlkm	v Kč/ místokm
Výkonová spotřeba	Trakční energie a palivo	1		
	Přímý materiál	2		
	Netrakční energie a palivo	3		
	Opravy od externích dodavatelů	4		
	Ostatní služby	5		
	Celkem (ř.1 + ř.2 + ř.3 + ř.4 + ř.5)	6		
Osobní náklady	Mzdové náklady	7		
	Zák.soc.a zdrav.pojištění	8		
	Celkem (ř.7+ ř.8)	9		
Odpisy dlouhodobého majetku	10			
Ostatní přímé náklady	11			
Vnitropodnikové náklady	12			
Úhrada za použití ŽDC celkem	13			
Provozní režie	14			
Správní režie	15			
Náklady celkem (ř.6 + ř.9 + ř.10 + ř.11 + ř.12 + ř.13 + ř.14 + ř.15)	16			
Výnosy	Tržby z jízdného	17		
	Ostatní tržby z přepravy	18		
	Ostatní výnosy	19		
	Úhrada ztráty ze žakovského jízdného	20		
Výnosy celkem (ř.17 + ř.18 + ř.19 + ř.20)	21			
Slevy poskytnuté dle výměru MF celkem	22			
Dopravní výkon v tis. vlkm	23			
Dopravní výkon v tis. místokm	24			

Sestavil :

Telefon :

Datum :

Razítko a podpis



Kalkulace předpokládané výše nepředvídatelných nákladů a prokazatelné ztráty v roce 2017

Dopravní výkon

Objednatelům objednaný dopravní výkon pro výpočet prokazatelné ztráty

Náklady spojené s úhradou za použití ŽDC

Rok	Inflace	Jednotkové náklady za použití ŽDC	Jednotkové náklady spojené s úhradou za použití ŽDC	Jednotkové náklady za použití ŽDC
	%	předvídatelná část	ř. 13 Výkazu 241	nepředvídatelná část
2010	1,5			
2011	1,9			
2012	3,3			
2013	1,4			
2014	0,4			
2015	0,3			
2016	0,7			
2017				

Náklady spojené s úhradou za použití ŽDC 2016

předvídatelné	ř. 13 Výkazu 241	nepředvídatelné

Předpokládaná výše prokazatelné ztráty

	Kč/vlkm	Kč celkem
Nejvyšší přípustná prokazatelná ztráta		
Jednotkové náklady za použití ŽDC - nepředvídatelná část		
Předpokládaná výše prokazatelné ztráty bez navýšení o nepředvídatelné náklady		
Nepředvídatelné náklady (spojené s úhradou za použití ŽDC)		
Předpokládaná výše prokazatelné ztráty navýšená o nepředvídatelné náklady		
	Podíl státu	
	Podíl kraje	

Rozpad objednaného dopravního výkonu pro rok 2017-plán

trať číslo	kategorie	výkony		ceny	
		vlkm	hrtkm	vlkm	hrtkm
072	E				
073	E				
073	C				
080	C				
081	R				
081	C				
083	E				
083	R				
084	C				
084	R				
086	C				
087	R				
090	E				
095	R				
096	R				
097	E				
097	R				
110	R				
114	R				
123	C				
123	R				
124	E				
124	C				
124	R				
126	R				
130	E				
131	E				
132	R				
133	E				
133	R				
134	E				
134	R				
135	C				
135	R				
137	R				
140	E				
160	C				
161	R				

kategorie	sazby	
	vlkm	hrtkm
E		
C		
R		

Celkový výkon*)

Poplatek za přidělení kapacity ŽDC

Podíl Lv #)

Celkem

- 0 Kč

Smluvní rozsah dopr. výkonu bez Sv vlaků

Smluvní sazba na použití ŽDC

*) Celkový výkon zahrnuje dopravní výkon vlaků, které jsou předmětem Smlouvy č. 2721/2009, vč. vlaků převedených z vlaků soupravových a všech dalších vlaků nutných pro návoz vlaků do výchozích stanic a odvozu vlaků z cílových stanic (zejm. dalších soupravových vlaků) za účelem zajištění objednaných vlaků (R, Sp a Os), které jsou předmětem Smlouvy č. 2721/2009. Za všechny tyto vlaky je Dopravce povinen uhradit poplatky za použití ŽDC, vč. poplatku za přidělení kapacity, dle platného Prohlášení o dráze.

#) Podíl LV je úhrada za dopravní výkon provedený dopravcem u vlaků, které SŽDC, s.o. vyhodnotila jako jízdu vozidel dle sazby za nákladní (lokomotivní) vlaky. Jedná se zejména o výkony, kdy jsou zařazena do vlaku osobní dopravy vozidla (hnací vozidla, tažená vozidla) určená k opravě, která jsou uzamčena bez možnosti přepravy cestujících.

Seznam linek Integrovaných spojů dálkové dopravy

- R5 Praha – Ústí nad Labem – Chomutov – Cheb (pouze úsek Ústí n.L. hl.n. – Klášterec n.O.)
 - R20 Praha – Ústí nad Labem – Děčín (pouze úsek Hněvice – Děčín hl.n.)
 - R15 Liberec – Česká Lípa – Děčín – Ústí nad Labem (pouze úsek Benešov n.Pl. – Ústí n.L. hl.n.)
 - R22 Kolín – Česká Lípa – Rumburk (pouze úsek Jedlová – Rumburk)
 - R23 Kolín – Ústí nad Labem západ (pouze úsek Štětí – Ústí n.L. západ)
- Na uvedených linkách se jedná pouze o vlaky kategorie rychlík „R“ a „Rx“.

Plánovaný dopravní výkon v roce 2018

PVDn2018	vlkm za rok 2018
Integrované spoje dálkové dopravy	
Integrované spoje dle Smlouvy	
Integrované spoje	

Plánovaný objem vlkm za rok : '2018'

	Km provozní SUM
OJŘ - číslo	
072	
080	
081	
086	
090	
130	
140	
Součet	

"Datum výkonu: Rok" = : "Datum výkonu: Rok parametr 1", "Donator - název" IN ('Česká republika, Ministerstvo dopravy'), "Nuts3 - název" IN ('Ústecký kraj'), NOT (Linky MD kód = 'R05' AND "OJŘ - číslo" = '090'), Vlaky osobní přepravy = 'Ano', "Druh vlaku - komerční" NOT IN ('CDBUS','EC','EN','Ex','IC','RJ','RLJ','SC')

V _{D2014}	vlkm za rok 2014
Integrované spoje dálkové dopravy	
Integrované spoje dle Smlouvy	
Integrované spoje	

Výkon dopravce v roce 2014

Donator - ná Nuts3 - název:Ústecký kraj

Rok jízdy	Druh vlaku - dopravní	OJŘ - číslo	Linky MD kód	Km provozní SUM	Závazek splněn	Vlaky osobní přepravy
2014	R	090	R20	564 450,6	Ano	Ano
2014	R	130	R05	431 767,4	Ano	Ano
2014	R	090	R05	314 183,1	Ano	Ano
2014	R	072	R23	289 386,0	Ano	Ano
2014	R	140	R05	136 889,1	Ano	Ano
2014	R	090	R15	130 324,8	Ano	Ano
2014	R	081	R15	99 458,4	Ano	Ano
2014	R	081	R22	48 541,5	Ano	Ano
2014	R	080	R22	1 207,5	Ano	Ano
2014	R	090	R05	152,9	Ne	Ano
2014	R	130	R05	138,6	Ne	Ano
2014	R	090	R20	133,2	Ne	Ano
2014	R	140	R05	65,1	Ne	Ano
2014	R	090	R15	45,6	Ne	Ano
2014	R	081	R15	34,8	Ne	Ano
2014	R	081	R22	20,1	Ne	Ano
2014	R	080	R22	0,5	Ne	Ano
2014	celkem			1 702 025,3		

nezahrnuto, nelze využít IDS doklad

VD2014	vlkm za rok 2014
Integrované spoje dálkové dopravy	1 702 025,3
Integrované spoje dle Smlouvy	6 995 517,8
Integrované spoje	8 697 543,1

Sestava průměrného denního přepravního (oskm) a dopravního (vlkm) výkonu z jarní a podzimní sčítací kampaně

Rok: 2017

Denní průměry za kampaně Říjen 2017, Březen 2017 - kraje dle dnů pro Ústecký kraj, druhy vlaků Os,Sp


Průměr/den	Osobokm	Vlakokm
Ústecký kraj		

Denní průměry za kampaně Říjen 2017, Březen 2017 - kraje dle dnů pro Ústecký kraj, druh vlaku R bez spojů linky R16


Průměr/den	Osobokm	Vlakokm
Ústecký kraj		

Stanovení koeficientu růstu Tarifu Dopravce K_n v pásmu 1 až 120 km


	2. třída obyč. 2014	2. třída obyč. 2015	2. třída obyč. 2016	2. třída obyč. 2017	2. třída obyč. 2018	index 18/14
sleva	0%	0%	0%	0%	0%	
km	Kč	Kč	Kč	Kč	Kč	



	2. třída obyč. 2014	2. třída obyč. 2015	2. třída obyč. 2016	2. třída obyč. 2017	2. třída obyč. 2018	index 18/14
sleva	0%	0%	0%	0%	0%	



	2. třída obyč. 2014	2. třída obyč. 2015	2. třída obyč. 2016	2. třída obyč. 2017	2. třída obyč. 2018	index 18/14
sleva	0%	0%	0%	0%	0%	
km	Kč	Kč	Kč	Kč	Kč	



pr

